



PIANO DI GOVERNO DEL TERRITORIO 2021

Tav6_Piano Urbano Generale dei Servizi del Sottosuolo PRIC: Piano di illuminazione comunale

scala 1:10.000

data elaborazione 11/2021

Adottato con DCC n°46 del 02.12.2021 | Approvato con DCC n°28 del 13.06.2022

**Raggruppamento Temporaneo di Professionisti
Mandatario**

d:rh architetti
associati

Arch. Sergio Dinale (legale rappresentante)
Arch. Paola Rignonat Hugues

collaborazione
Arch. Kristiana D'Agnolo

Mandante

FABRIZIO MONZA
ARCHITETTO

collaborazione
Arch. Helga Destro








Consulente

CRITERIA

Arch. Paolo Falqui

Comune di Seriate Settore 3 - Servizio edilizia e urbanistica

Arch. Domenico Leo
Arch. Simona Viganò
Geom. Roberta Maffei
Ing. Lisa Sonzogni

-  Confine comunale
-  Punto luce
-  Q22 Quadro elettrico
-  E1 Quadro elettrico Enel
-  Area omogenea 1 - Parco del Serio zona ad illuminazione protetta
-  Area omogenea 2
-  Strade illuminate

