



PIANO DI GOVERNO DEL TERRITORIO 2021

Tav2_Piano Urbano Generale dei Servizi del Sottosuolo Uniacque: fognatura e acquedotto

scala 1:10.000

data elaborazione 11/2021

Adottato con DCC n°46 del 02.12.2021 | Approvato con DCC n°28 del 13.06.2022

Raggruppamento Temporaneo di Professionisti Mandatario

d:rh architetti
associati

Arch. Sergio Dinale (legale rappresentate)
Arch. Paola Rigonat Hugues

collaborazione
Arch. Kristiana D'Agnolo

Mandante

FABRIZIO MONZA
ARCHITETTO

collaborazione
Arch. Helga Destro






Consulente

CRITERIA

Arch. Paolo Falqui

Comune di Seriate Settore 3 - Servizio edilizia e urbanistica

Arch. Domenico Leo
Arch. Simona Viganò
Geom. Roberta Maffei
Ing. Lisa Sonzogni

-  Confine comunale
-  Smaltimento acqua puntiforme
-  Smaltimento acqua lineare
-  Approvvigionamento acqua puntiforme
-  Approvvigionamento acqua lineare

