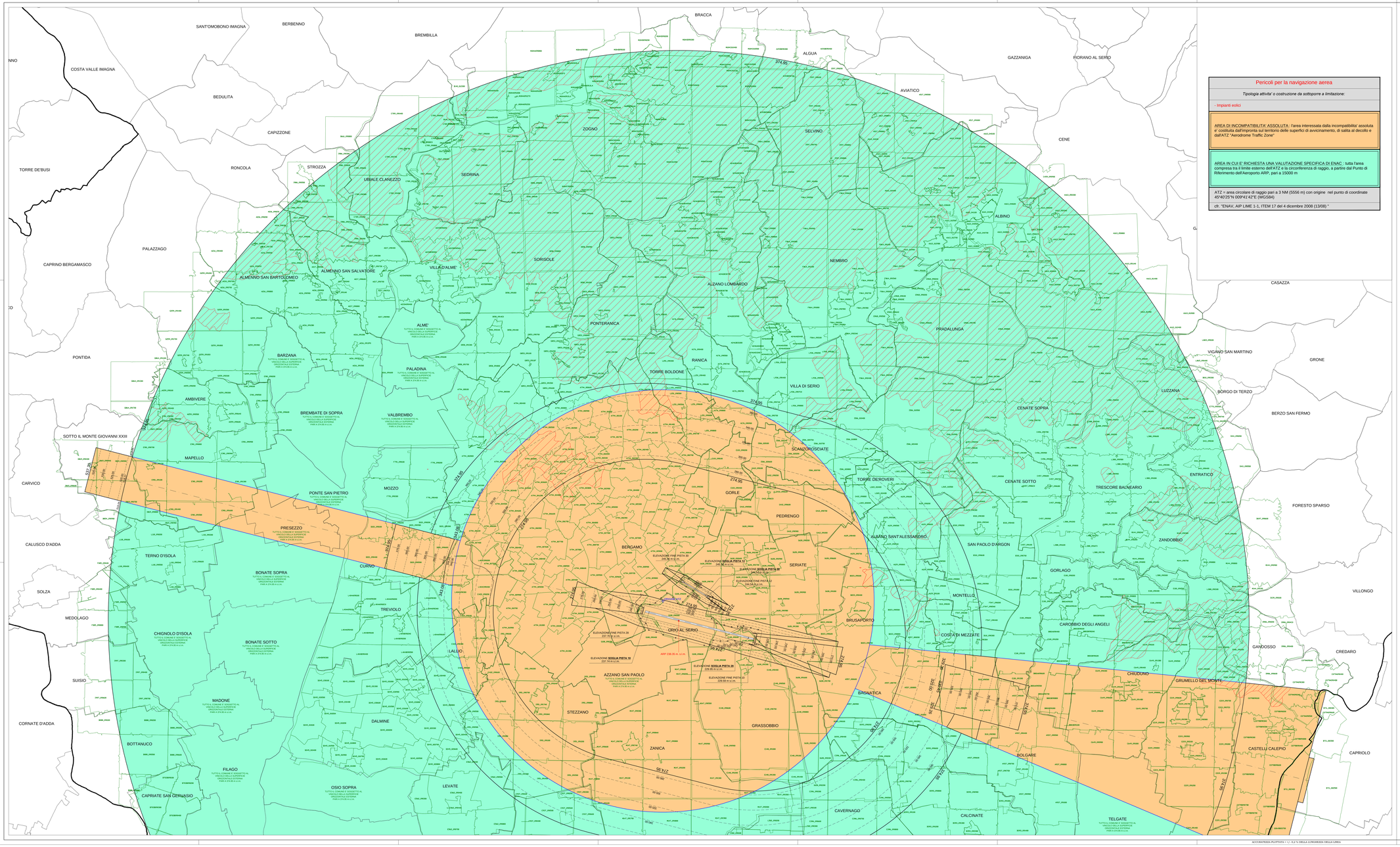

Pericoli per la navigazione aerea
Tipologia attivita' o costruzione da sottoporre a limitazione:
- Impianti eolici
AREA DI INCOMPATIBILITA' ASSOLUTA : l'area interessata dalla incompatibilita' assoluta e' costituita dall'impronta sul territorio delle superfici di avvicinamento, di salita al decollo e dall'ATZ "Aerodrome Traffic Zone"
AREA IN CUI E' RICHIESTA UNA VALUTAZIONE SPECIFICA DI ENAC : tutta l'area compresa tra il limite esterno dell'ATZ e la circonferenza di raggio, a partire dal Punto di Riferimento dell'Aeroporto ARP, pari a 15000 m
ATZ = area circolare di raggio pari a 3 NM (5556 m) con origine nel punto di coordinate 45°40'25"N 009°41'42"E (WGS84)
cfr. "ENAV, AIP LIME 1-1, ITEM 17 del 4 dicembre 2008 (13/08) "

ENTE NAZIONALE PER L'AVIAZIONE CIVILE

AEROPORTO DI BERGAMO - ORIO AL SERIO

MAPPE DI VINCOLO
LIMITAZIONI RELATIVE AGLI OSTACOLI ED AI PERICOLI
PER LA NAVIGAZIONE AEREA
(Art. 707 commi 1,2,3,4 Codice della Navigazione)

PLANIMETRIA CATASTALE CON INDICAZIONE DEI PERICOLI ALLA NAVIGAZIONE AEREA

TAVOLA N.	scala	Data
PC001 C-1	1:25000	Novembre 2010

S.A.C.B.O. S.p.A.
via Aeroporto 13 - 24050 Orio al Serio
Tel. 035/326323 - Fax 035/326339

Progettista incaricato: Post Holder della progettazione

APPROVAZIONE ENAC

Prot. n.....del.....

Timbro e firma

L E G E N D A

	LIMITI SUPERFICIE DI INVILUPPO
	CURVE DI ISOLIVELLO ALTIMETRICHE
	OROGRAFIA FORIANTE LE SERVITU' DERIVANTI DALLE SUPERFICI DI VINCOLO AERONAUTICO
	LIMITE DEL SEDIME AEROPORTUALE
	CONFINI COMUNALI
	CONFINI PROVINCIALI
	LIMITI FOGLI DI MAPPA RILASCIATI DALL' AGENZIA DEL TERRITORIO DI BERGAMO E BRESCIA

L'inviluppo derivante dalle superfici di decollo e avvicinamento disegnato nella presente planimetria si riferisce alla situazione attuale, tenendo conto delle ostacolazioni esistenti, rilevate alla data di redazione. Tale inviluppo potrebbe non risultare aggiornato e pertanto non rappresentare interamente le attuali note dipari transporto di Bergamo - Orio Al Serio, con particolare riferimento a quelle di cui/a IFR.

Fonte dati orografici: Digital Elevation Model NASA STRM (Shuttle Topography Radar Mission)
Precisione della maglia di dati: 3 arcsin di secondo (pari ad un passo di circa 90-95 m)
I dati altimetrici rappresentati sono stati ricavati da rilevamenti satellitari, pertanto, se rappresentativi, non sono esaustivi e devono essere considerate unicamente per fini qualitativi, essendo frutto di processi interpolanti e non essendo in grado di individuare, ad esempio, singolari cribrici e come zone di particolare elevazione non rilevabili per via del passo di campionamento utilizzato dal DEM.

I contorni delle aree dell'orografia foriante la Superficie Conica seguono l'andamento variabile della medesima con una precisione soggetta ad un errore dato da una differenza in elevazione fino a circa 25 m.

QUADRO D'UNIONE DELLE TAVOLE

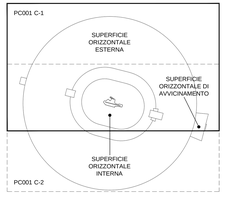

VINCOLO SUPERFICIE ORIZZONTALE INTERNA = 274.95 m s.l.m.
VINCOLO SUPERFICIE ORIZZONTALE ESTERNA = 374.95 m s.l.m.
VINCOLO SUPERFICIE ORIZZONTALE DI AVVICINAMENTO = 379.95 m s.l.m.

ACCURATEZZA PLOTTATA = +/- 0,2 % DELLA LUNGHEZZA DELLA LINEA

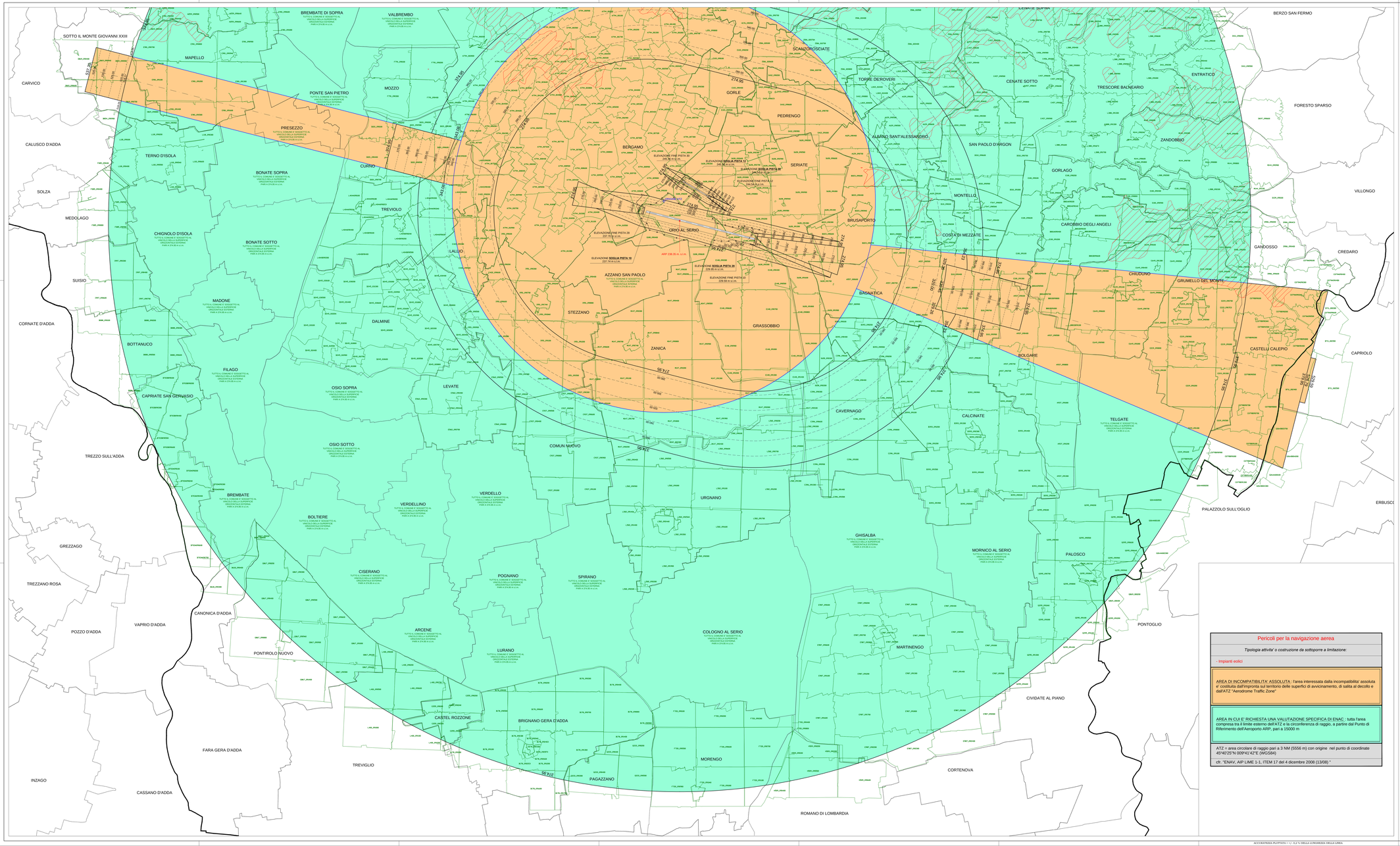
SOTTO IL MONTE GIOVANNI XXIII
CARVICO
CALUSCO D'ADDA
SOLZA
MEDOLAGO
SUISIO
CORNATE D'ADDA
BOTTANUCO
TREZZO SULL'ADDA
GREZZAGO
TREZZANO ROSA
POZZO D'ADDA
INZAGO
CASSANO D'ADDA
VAPRIO D'ADDA
CANONICA D'ADDA
FARA GERA D'ADDA
PONTIROLO NUOVO
TREVIGLIO
CASTEL ROZZONE
BRIGNANO GERA D'ADDA
PAGAZZANO
MORENGO
ROMANO DI LOMBARDIA
CORTENOVA
MARTINENGO
CIVIDATE AL PIANO
COLOGNO AL SERIO
PONTOGLIO
PALAZZOLO SULL'OGLIO
ERBUSCO
PALOSCO
MORNICO AL SERIO
GHISALBA
URGNANO
COMUN NUOVO
CAVERNAGO
CALCINATE
TELGATE
BOLGARE
CAPRIOLO
CASTELLI CALEPIO
GRUMELLO DEL MONTE
CHIUDUNO
CREDARO
GANDOSSO
VILLONGO
FORESTO SPARSO
BERZO SAN FERMO
ENTRATICO
ZANDOBBIO
TRESCORE BALNEARIO
CENATE SOTTO
CENATE SOPRA
CAROBBIO DEGLI ANGELI
GORLAGO
MONTELLO
COSTA DI MEZZATE
BASSANICA
BRUSAPORTO
ALBANO SANT'ALESSANDRO
SAN PAOLO D'ARGON
TORRE DE ROVERI
SCANZOROSCIATE
PEDRENGO
GORLE
SERIATE
GRASSOBBIO
ZANICA
STEZZANO
AZZANO SAN PAOLO
ORIO AL SERIO
LALLIO
BERGAMO
CURNO
TREVIOLO
LEVATE
OSIO SOPRA
OSIO SOTTO
DALMINE
CAPRIATE SAN GERVASIO
FILAGO
MADONE
CHIGNOLO D'ISOLA
BONATE SOTTO
BONATE SOPRA
TERNO D'ISOLA
PRESEZZO
PONTE SAN PIETRO
MOZZO
MAPELLO
VALBREMBO
BREMBATE DI SOPRA
BREMBATE
BOLTIERE
VERDELLO
VERDELLINO
CISERANO
POGNANO
SPIRANO
ARCENE
LURANO
ELEVAZIONE FINE PISTA 36
245.36 m s.l.m.
ELEVAZIONE SOGLIA PISTA 13
241.56 m s.l.m.
ELEVAZIONE SOGLIA PISTA 08
241.56 m s.l.m.
ELEVAZIONE FINE PISTA 13
241.56 m s.l.m.
ELEVAZIONE FINE PISTA 28
237.76 m s.l.m.
ELEVAZIONE SOGLIA PISTA 10
237.76 m s.l.m.
ARP 238.95 m s.l.m.
ELEVAZIONE SOGLIA PISTA 28
235.95 m s.l.m.
ELEVAZIONE FINE PISTA 10
235.95 m s.l.m.
274.95
274.95
274.95