



DELIBERAZIONE DEL CONSIGLIO COMUNALE

in seduta ordinaria • prima convocazione

Oggetto: Approvazione del DUP documento unico di programmazione 2022-2024 aggiornato e del bilancio di previsione finanziario per il triennio 2022-2024.

L'anno duemilaventuno, addì venti del mese di dicembre alle ore 20:00 nella sala delle adunanze previa l'osservanza di tutte le formalità prescritte dalla vigente legislazione amministrativa speciale circa il funzionamento degli organi di governo, nonché dallo statuto comunale, sono stati oggi convocati a seduta i consiglieri comunali.

Risultano presenti, per la trattazione del punto n. 2 dell'o.d.g. i seguenti consiglieri:

	Presente	Assente		Presente	Assente
Vezzoli Cristian Sindaco	X				
Lega Salvini Seriate			Progetto Seriate		
Rocchi Federico	X		Perlman Bernardo		X/G
Vezzoli Luigi	X		Magni Giorgio		X/G
Panseri Lorenzo	X		24068		
Arnoldi Laura	X		Trotta Alessandro	X	
Meloni Roberto	X		Capelli Valentina	X	
Spelgatti Santo	X		Amaglio Damiano		X/A
Sisana Marco Paolo		X/G	Finazzi Paolo Michele	X	
Centrodestra per Seriate			Sinistra per un'altra Seriate		
Gusmaroli Antonio	X		Sironi Marco	X	
Vismara Stefano	X				

Consiglieri presenti 13, assenti 4

Dati così risultanti da appello iniziale, da successiva verifica dei presenti, a cura del Segretario Generale Paola Maria Xibilia, che partecipa alla seduta e sovrintende alla redazione del presente verbale.

Essendo legale il numero degli intervenuti, Lorenzo Panseri - Presidente - dichiara aperta la seduta per la trattazione dell'oggetto sopra indicato.

Sono inoltre presenti il Vicesindaco Gabriele Cortesi e gli assessori:
Antonella Gotti, Giampaolo Volpi, Gila Cremonini

Decisione

Il Consiglio comunale:

1. approva il DUP documento unico di programmazione 2022-2024 aggiornato rispetto al documento presentato ed approvato dal Consiglio comunale¹;
2. approva altresì il bilancio di previsione finanziario riguardante le previsioni di entrata e spesa relative al triennio 2022-2024 secondo gli schemi previsti dal decreto relativo all'armonizzazione dei sistemi contabili²;
3. approva inoltre gli allegati al documento di programmazione indicati nel principio contabile concernente la programmazione di bilancio nonché nelle norme vigenti³;
4. prende atto che il comune di Seriate non ha la disponibilità per l'anno 2022 di aree e fabbricati da destinare a residenza, né alle attività produttive e terziarie da cedere in diritto di superficie o proprietà⁴;
5. prende atto altresì che le tariffe TARI per l'anno 2022 verranno approvate entro i termini di approvazione del bilancio di previsione per l'esercizio 2022;
6. conferma per l'anno 2022 le aliquote e le detrazioni IMU⁵.

La presente deliberazione è dichiarata immediatamente eseguibile, al fine di consentire la gestione in via ordinaria.

Motivazione

Il Consiglio comunale⁶ ha l'obbligo di deliberare annualmente il DUP documento unico di programmazione e il bilancio di previsione finanziario secondo i principi contabili generali o postulati fissati dalle norme.

Altre informazioni

Il bilancio di previsione si compone dei seguenti documenti:

1. previsioni entrata e spesa del triennio 2022-2024;
2. previsioni di competenza e cassa del 2022;
3. riepilogo generale per titoli delle entrate e delle uscite e il riepilogo delle spese per missioni;
4. quadro generale riassuntivo;
5. equilibri di bilancio.

Al bilancio si allegano:

- a) prospetto esplicativo del presunto risultato di amministrazione;
- b) prospetto concernente la composizione per missioni e programmi del fondo pluriennale vincolato;
- c) prospetto concernente la composizione del fondo crediti dubbia esigibilità;
- d) prospetto dimostrativo del rispetto dei vincoli di indebitamento;
- e) prospetto spese utilizzo contributi e trasferimenti comunitari ed internazionali per ogni anno;
- f) prospetto spese per lo svolgimento delle funzioni delegate dalle

¹ deliberazione consiliare n. 35 del 27 settembre 2021

² decreto legislativo 118/2011 allegato 9

³ decreto legislativo 118/2011 e decreto legislativo 267/2000

⁴ legge 167 del 18 aprile 1962 successivamente modificata ed integrata con la legge 865 del 22 ottobre 1971 e con la legge 457 del 5 agosto 1978

⁵ Delibera consiliare n. 9 del 30.04.2020

⁶ articoli 151, 162, da 170 a 172 del decreto legislativo 267/2000

- regioni;
- g) tabella di riscontro della situazione di deficitarietà strutturale approvata con l'ultimo rendiconto;
 - h) nota integrativa;
 - i) relazione del collegio dei revisori;
 - l) indicatori di bilancio;
 - m) documento entrate e uscite non ricorrenti articolate per categoria delle entrate e per macroaggregati delle spese;
 - n) il rendiconto della gestione 2020 ed il bilancio consolidato 2020 disponibili sul sito istituzionale dell'ente: <http://www.comune.seriateg.it/> ;
 - o) le risultanze dei rendiconti e dei bilanci degli enti partecipati, consultabili sul sito dell'ente <http://www.comune.seriateg.it/> per i seguenti enti: Uniacque spa, Bergamo fiera nuova spa, Sanitas Seriate srl, Parco del Serio;
 - p) le deliberazioni con le quali sono state determinate le tariffe, le aliquote d'imposta e le eventuali maggiori detrazioni, le variazioni ai limiti di reddito per i tributi locali e per i servizi locali (deliberazioni di Giunta n. 194 del 2/12/2021), nonché, per i servizi a domanda individuale, i tassi copertura in percentuale del costo di gestione dei servizi stessi (di Giunta n. 193 del 2/12/2021).

In relazioni ai tributi comunali si riconfermano le aliquote e detrazioni vigenti⁷: l'addizionale comunale all'IRPEF⁸ viene riconfermata nell'aliquota fissata con deliberazione consiliare n. 16 del 30 marzo 2015.

La Giunta con proprio atto⁹ ha approvato gli schemi del bilancio di previsione 2022-2024 e la nota di aggiornamento al DUP.

Si prende atto che il programma triennale delle opere e dei lavori pubblici 2022-2024 ed il piano delle alienazioni e valorizzazioni dei beni immobili che sono suscettibili di valorizzazione o di dismissione in quanto non strumentali all'esercizio delle proprie funzioni istituzionali sono contenuti nel DUP documento unico di programmazione 2022-2024, come previsto dalla norma.

Si prende atto che il programma del fabbisogno di personale 2022-2024 è contenuto nel DUP documento unico di programmazione 2022-2024, come previsto dalla norma.

La Giunta comunale¹⁰ ha determinato e destinato per l'anno 2022 le entrate relative ai proventi delle sanzioni amministrative per violazioni al codice della strada e per canone gestione parcometri per la quota a destinazione vincolata.

Si prende atto che ogni servizio individua nel DUP gli incarichi di collaborazione nonché di studio, ricerca e consulenza eventualmente programmati e che non si prevedono incarichi di consulenza informatica.

⁷ le tariffe e le aliquote non esplicitamente modificate entro il termine di approvazione del bilancio di previsione si intendono prorogate di anno in anno (articolo 1 comma 169 della legge 296 del 27 dicembre 2006)

⁸ deliberazione consiliare 16 del 30/3/2015 – L. 296/2006 art. 1 co 169

⁹ deliberazione n. 181 del 3/12/2020

¹⁰ deliberazione di Giunta n. 197 del 2/12/2021

Nel bilancio sono stabiliti gli stanziamenti destinati alla corresponsione delle indennità agli amministratori e dei gettoni di presenza ai consiglieri dell'ente nelle misure stabilite dal decreto del Ministero dell'Interno n. 119 del 04 aprile 2000 e riadeguate ai sensi delle disposizioni di cui alla legge 266/2005 legge finanziaria 2006 così come modificata dalla legge 122/2010.

Il dirigente dei servizi finanziari ha espresso parere favorevole in merito alla proposta di deliberazione ed alla regolarità tecnico-contabile degli atti con relazione in data 23/11/2021.

Il collegio dei revisori dei conti ha espresso parere favorevole sugli schemi del bilancio di previsione in data 3/12/2021.

La discussione integrale della seduta è riportata su supporto informatico agli atti della segreteria.

Risultati Votazioni

La proposta di deliberazione è stata approvata a seguito della votazione che ha avuto questo esito:

con n. 13 presenti e n. 14 votanti in forma palese, essendo entrato in aula il consigliere Amaglio Damiano alle ore 21:36,

n. 9 voti favorevoli:

- Sindaco;
- F.Rocchi , L.Vezzoli, L.Panseri, L.Arnoldi, R.Meloni, S.Spelgatti, per LEGA SALVINI SERIATE;
- A.Gusmaroli, S.Vismara, per CENTRODESTRA PER SERIATE;

n. 5 voti contrari:

- A.Trotta, V.Capelli, D. Amaglio, P.M.Finazzi, per 24068;
- M. Sironi, per SINISTRA PER UN'ALTRA SERIATE.

Votazione per l'immediata eseguibilità:

con n. 14 presenti e n. 14 votanti in forma palese,

n. 9 voti favorevoli:

- Sindaco;
- F.Rocchi , L.Vezzoli, L.Panseri, L.Arnoldi, R.Meloni, S.Spelgatti, per LEGA SALVINI SERIATE;
- A.Gusmaroli, S.Vismara, per CENTRODESTRA PER SERIATE;

n. 5 voti contrari:

- A.Trotta, V.Capelli, D. Amaglio P.M.Finazzi, per 24068;
- M. Sironi, per SINISTRA PER UN'ALTRA SERIATE.



Deliberazione del Consiglio Comunale n. 48 del 20/12/2021

PARERI PREVENTIVI SULLA PROPOSTA

PARERE DI REGOLARITA' TECNICA

La sottoscritta Paola Maria Xibilia, nella sua qualità di segretario, ai sensi dell'art. 49 – comma 1 – del decreto legislativo 18 agosto 2000 n. 267, esprime il proprio parere favorevole sulla sola regolarità tecnica.

Addì, 14 dicembre 2021

Il dirigente

Paola Maria Xibilia

Documento prodotto in originale informatico e firmato digitalmente ai sensi dell'art. 20 del "Codice dell'amministrazione digitale" (D.Lgs. 82/2005).

PARERE DI REGOLARITA' CONTABILE

La sottoscritta Nicoletta Bordogna, nella sua qualità di dirigente dei servizi finanziari, ai sensi dell'art. 49 – comma 1 – del decreto legislativo 18 agosto 2000 n. 267, esprime il proprio parere favorevole sulla sola regolarità contabile.

Addì, 14 dicembre 2021

Il dirigente

Nicoletta Bordogna

Documento prodotto in originale informatico e firmato digitalmente ai sensi dell'art. 20 del "Codice dell'amministrazione digitale" (D.Lgs. 82/2005).

DUP

**DOCUMENTO UNICO DI
PROGRAMMAZIONE**

2022 - 2024

1 SEZIONE STRATEGICA – SES

Condizioni esterne	5
1.1.1 <i>Lo scenario economico internazionale e nazionale</i>	5
1.1.2 <i>Il quadro regionale</i>	6
1.1.3 <i>Il quadro provinciale</i>	7
Condizioni interne	9
1.1.4 <i>Popolazione</i>	9
1.1.5 <i>Territorio</i>	9
1.1.6 <i>Piani e strumenti urbanistici vigenti</i>	9
1.1.7 <i>Stato di attuazione al 15 novembre 2021 delle opere in corso</i>	10
1.1.8 <i>Quadro generale della manovra di bilancio 2022-2024</i>	11
1.1.9 <i>Gestione del patrimonio</i>	12
1.1.10 <i>Reperimento e impiego di risorse straordinarie e in conto capitale</i>	13
1.1.11 <i>Indebitamento con analisi della sostenibilità e andamento tendenziale</i>	13
1.1.12 <i>Equilibri di bilancio</i>	13
1.1.13 <i>La gestione dei servizi assegnati alle società partecipate</i>	13
1.1.14 <i>Organizzazione e modalità di gestione dei servizi pubblici locali</i>	15
1.1.15 <i>Disponibilità e gestione delle risorse umane con riferimento alla struttura organizzativa dell'ente e l'evoluzione nel tempo in termini di spesa</i>	17
1.1.16 <i>Coerenza e compatibilità con i vincoli di finanza pubblica</i>	18

2 SEZIONE OPERATIVA – SEO – PARTE 1 - ENTRATA

2.1 <i>Entrate correnti di natura tributaria</i>	20
2.1.1 <i>Imposta municipale propria e TARI</i>	20
2.1.2 <i>Addizionale comunale all'irpef</i>	20
2.1.3 <i>Canone unico patrimoniale</i>	20
2.1.4 <i>Fondo di solidarietà comunale</i>	20
2.2 <i>Trasferimenti correnti</i>	20
2.2.1 <i>Trasferimenti erariali</i>	20
2.2.2 <i>Trasferimenti regionali</i>	20
2.2.3 <i>Trasferimenti da altre amministrazioni pubbliche e diversi</i>	21
2.3 <i>Entrate extratributarie</i>	21
2.3.1 <i>Vendita di beni e servizi e proventi derivanti dalla gestione dei beni</i>	21
2.3.2 <i>Proventi da attività di controllo e repressione delle irregolarità e degli illeciti</i>	21
2.3.3 <i>Interessi attivi</i>	21
2.3.4 <i>Altre entrate da redditi da capitale</i>	21
2.3.5 <i>Rimborsi e altre entrate correnti</i>	21
2.4 <i>Entrate in conto capitale</i>	21
2.4.1 <i>Entrate da alienazioni</i>	21
2.4.2 <i>Contributi agli investimenti</i>	21
2.4.3 <i>Altre entrate in conto capitale</i>	21
2.4.4 <i>Entrate da mutui, prestiti obbligazionari e anticipazioni da tesoreria</i>	21

3.1 PROGRAMMA 0000 SEGRETERIA GENERALE	22
PROGETTO 0010: CONTROLLI INTERNI	25
3.2 PROGRAMMA A000 SETTORE 1	29
PROGETTO A010: SEGRETERIA GENERALE - GARE E CONTRATTI	29
PROGETTO A020: SICUREZZA URBANA E PROTEZIONE CIVILE	33
3.3 PROGRAMMA B000 SETTORE 2	43
PROGETTO B010: BILANCIO ED ECONOMATO	45
PROGETTO B020: ENTRATE	48
PROGETTO B030: STAFF DI CONTROLLO DELLE SOCIETÀ PARTECIPATE	51
PROGETTO B040: GESTIONE DEL PERSONALE	53
PROGETTO B060: SPORTELLI UNICI DEL CITTADINO	55
3.4 PROGRAMMA C000 SETTORE 3	60
PROGETTO C010: EDILIZIA E URBANISTICA	61
PROGETTO C020: LAVORI PUBBLICI E MANUTENZIONI	63
PROGETTO C030: SUAP E AMBIENTE	66
3.5 PROGRAMMA D000 SETTORE 4	73
PROGETTO D010: CULTURA, SPORT, BIBLIOTECA, SISTEMA BIBLIOTECARIO, PUBBLICA ISTRUZIONE	76
PROGETTO D020: SERVIZI SOCIALI E DI AMBITO	88
PROGETTO D040: INNOVAZIONE E COMUNICAZIONE	104

4.1 Il programma delle opere e dei lavori pubblici	108
4.2 Il programma del fabbisogno di personale	110
4.3 Il piano delle alienazioni e delle valorizzazioni del patrimonio	117
4.4 Il piano biennale delle acquisizioni di beni e servizi	118
4.5 Programma per l'affidamento di incarichi di collaborazione	118

PREMESSA

Nell'ambito delle "Disposizioni in materia di armonizzazione dei sistemi contabili e degli schemi di bilancio delle Regioni, degli enti locali e dei loro organismi", introdotte dal decreto legislativo 23 giugno 2011 n. 118 e successive modifiche e integrazioni, il processo, gli strumenti ed i contenuti della programmazione sono illustrati nel principio applicato della programmazione, allegato 4/1 al citato decreto 118.

Per quanto riguarda, in particolare, gli strumenti della programmazione, particolare rilievo assume il Documento unico di programmazione (DUP), "strumento che permette l'attività di guida strategica ed operativa degli enti locali e consente di fronteggiare in modo permanente, sistemico e unitario le discontinuità ambientali e organizzative. Il DUP costituisce, nel rispetto del principio del coordinamento e coerenza dei documenti di bilancio, il presupposto necessario di tutti gli altri documenti di programmazione. Il DUP si compone di due sezioni: la Sezione Strategica (SeS) e la Sezione Operativa (SeO). La prima ha un orizzonte temporale di riferimento pari a quello del mandato amministrativo, la seconda pari a quello del bilancio di previsione".

La Sezione Strategica (SeS) sviluppa e concretizza le linee programmatiche di mandato con un orizzonte temporale pari al mandato amministrativo, ovvero sino al 2024.

Individua gli indirizzi strategici dell'Ente, ossia le principali scelte che caratterizzano il programma dell'Amministrazione, da realizzare nel corso del mandato amministrativo, in coerenza con il quadro normativo di riferimento, nonché con le linee di indirizzo della programmazione regionale, compatibilmente con i vincoli di finanza pubblica.

Tra i contenuti della sezione, si sottolineano in particolare i seguenti ambiti:

- analisi delle condizioni esterne: considera il contesto economico internazionale e nazionale, gli indirizzi contenuti nei documenti di programmazione comunitari, nazionali e regionali, nonché le condizioni e prospettive socio-economiche del territorio dell'Ente;
- analisi delle condizioni interne: evoluzione della situazione finanziaria ed economico patrimoniale dell'ente, analisi degli impegni già assunti e investimenti in corso di realizzazione, quadro delle risorse umane disponibili, organizzazione e modalità di gestione dei servizi, situazione economica e finanziaria degli organismi partecipati.

Nel primo anno del mandato amministrativo, il 2019, sono stati definiti gli obiettivi strategici da perseguire entro la fine del mandato.

La Sezione Operativa (SeO) si struttura in due parti fondamentali:

Parte 1, nella quale sono descritte:

- Per la parte entrata
 - l'analisi delle fonti di finanziamento evidenziando l'andamento storico degli stessi e i relativi vincoli;
 - gli indirizzi in materia di tributi e tariffe dei servizi;
 - gli indirizzi sul ricorso all'indebitamento per il finanziamento degli investimenti.
- Per la parte spesa
 - le motivazioni delle scelte programmatiche effettuate, sia per l'ente che per il gruppo amministrazione pubblica, per il triennio a cui si riferisce il DUP, con particolare riferimento ai programmi all'interno delle missioni, con indicazione delle finalità della motivazione delle scelte e delle risorse umane e strumentali ad esse destinate.

Parte 2, contenente:

- la programmazione delle opere pubbliche
- la programmazione del fabbisogno di personale
- il piano delle alienazioni e valorizzazioni del patrimonio
- il piano di acquisizione di beni e servizi

1 SEZIONE STRATEGICA – SeS

LINEE PROGRAMMATICHE DEL MANDATO AMMINISTRATIVO 2019-2024

Le linee programmatiche riferite al mandato amministrativo 2019-2024 pongono particolare attenzione ai seguenti aspetti:

- sicurezza
- commercio
- centro storico
- cultura e sport
- scuola
- servizi sociali
- opere pubbliche e patrimonio
- ambiente
- bilancio
- urbanistica
- partecipazione e ascolto

CONTROLLO E RENDICONTAZIONE

Per verificare che l'attività dell'ente sia concretamente indirizzata alla realizzazione delle linee di mandato e per misurare l'impatto di queste ultime sul tessuto sociale è indispensabile dotarsi di strumenti, di facile utilizzo, capaci di misurare questi aspetti.

Sulla base delle nuove linee di mandato sarà strutturato il nuovo sistema di reporting.

Condizioni esterne

1.1.1 Lo scenario economico internazionale e nazionale¹

La ripresa globale prosegue sostenuta, seppure con incertezze connesse con l'andamento delle campagne di vaccinazione e con la diffusione di nuove varianti del virus. Gli scambi commerciali hanno recuperato i livelli precedenti lo scoppio della pandemia, ma sono emerse tensioni nell'approvvigionamento di materie prime e di input intermedi, in parte dovute proprio alla rapidità della crescita. Negli Stati Uniti si è arrestato l'aumento dell'inflazione; le strozzature nell'offerta potrebbero tuttavia riflettersi sui prezzi più a lungo di quanto inizialmente atteso.

Nell'area dell'euro la crescita continua a essere robusta, anche se non sono del tutto riassorbite le conseguenze dell'emergenza sanitaria. Il rialzo significativo dell'inflazione è riconducibile ai rincari energetici e a fattori temporanei. Le pressioni sui prezzi si estenderanno ai prossimi mesi, anche a seguito del deciso aumento delle quotazioni del gas naturale; tuttavia le determinanti fondamentali, come la dinamica dei salari, non indicano finora la persistenza di un'alta inflazione nel medio termine. Il Consiglio direttivo della BCE ha confermato l'orientamento fortemente espansivo della politica monetaria: ritiene che il mantenimento di condizioni di finanziamento favorevoli sia indispensabile per sostenere la ripresa.

In Italia l'aumento del PIL, che nel secondo trimestre è risultato ben superiore alle attese, sarebbe proseguito nei mesi estivi. Sulla base degli indicatori disponibili, nel terzo trimestre la

³ Fonte: Bollettino economico della Banca d'Italia – Numero 4 – ottobre 2021

produzione industriale sarebbe cresciuta di circa un punto percentuale e il PIL di oltre il 2 per cento. L'estensione della copertura vaccinale e l'incremento della mobilità hanno reso possibile la ripresa dei consumi di servizi da parte delle famiglie, che si è associata al recupero già in atto degli investimenti.

Nei nostri sondaggi le attese delle famiglie sulla situazione economica dell'Italia sono nel complesso migliorate; anche la propensione a spendere nei comparti più colpiti dalla pandemia, tra cui alberghi, bar e ristoranti, è in ripresa. Permane tuttavia ancora cautela nelle prospettive di spesa, soprattutto tra i nuclei meno abbienti. Le imprese confermano giudizi molto favorevoli circa le condizioni per investire.

La crescita delle esportazioni dell'Italia, che nel secondo trimestre è stata robusta e superiore a quella del commercio mondiale, è proseguita nel terzo. In estate la spesa dei viaggiatori stranieri è stata significativamente più elevata rispetto allo stesso periodo dello scorso anno, ma ancora inferiore ai valori del 2019. Sono continuati gli acquisti di titoli italiani per investimenti di portafoglio da parte di non residenti.

Il miglioramento della congiuntura si è tradotto in primavera in un deciso rialzo dell'occupazione, soprattutto a termine, e delle ore lavorate. In luglio e agosto gli occupati sono ancora aumentati, benché a ritmi più contenuti. Non sono però del tutto superati gli effetti della crisi pandemica e permangono segnali di sottoutilizzo del lavoro: il ricorso agli strumenti di integrazione salariale è ancora ampio, sebbene molto inferiore ai massimi del 2020, e il tasso di attività è al di sotto dei livelli di due anni fa.

L'inflazione ha raggiunto in settembre il 2,9 per cento, sospinta dalla crescita marcata dei prezzi dei beni energetici. Nelle proiezioni l'incremento non dovrebbe estendersi al medio termine: i recenti accordi contrattuali non prefigurano finora un'accelerazione dei salari. Le imprese segnalano di avere adeguato al rialzo le previsioni di aumento dei propri listini, che restano però ancora sotto il 2 per cento annuo.

Nel corso dell'estate si è ridotta la crescita dei prestiti alle società non finanziarie, a seguito delle più contenute richieste di finanziamento da parte delle imprese; su tale minore domanda hanno influito sia l'abbondante liquidità accumulata sia il miglioramento congiunturale, che si è tradotto in una ripresa dei flussi di cassa. Le condizioni di offerta del credito rimangono distese.

Nel complesso queste informazioni hanno indotto la maggior parte degli osservatori a modificare al rialzo le previsioni per la crescita in Italia nell'anno in corso. Sulla base delle nostre attuali valutazioni, l'aumento del PIL dovrebbe collocarsi intorno al 6 per cento, un valore sensibilmente superiore a quanto stimato nel Bollettino economico di luglio.

L'Esecutivo ha aggiornato le stime tendenziali e gli obiettivi di bilancio per il prossimo triennio. Nel 2021 l'indebitamento netto si collocherebbe al 9,4 per cento del PIL (dal 9,6 del 2020) e il debito al 153,5 per cento (dal 155,6). A differenza di quanto programmato in primavera, questo quadro prefigura un miglioramento dei conti rispetto al 2020. Le nuove stime scontano una crescita del prodotto superiore alle attese e tengono conto, tra l'altro, di alcuni elementi favorevoli emersi nel corso dell'attività di monitoraggio delle entrate e delle spese delle Amministrazioni pubbliche.

Nei programmi del Governo l'incidenza sul PIL dell'indebitamento netto e quella del debito continuerebbero a ridursi gradualmente nei prossimi anni, sebbene in misura inferiore a quanto atteso nel quadro tendenziale per effetto di misure espansive che verranno definite nella prossima manovra di bilancio. Rispetto allo scenario a legislazione vigente la manovra determinerebbe infatti un maggior disavanzo di 1,3 punti percentuali del PIL in media nel triennio. Nel 2024 il disavanzo e il debito scenderebbero rispettivamente al 3,3 e al 146,1 per cento del prodotto.

1.1.2 Il quadro regionale²

Il terzo trimestre del 2021 evidenzia dati positivi a livello globale, ma si sottolineano diversità non trascurabili tra aree e Paesi. Il clima è positivo nell'area Euro, nonostante il

⁴ Fonte: Unioncamere Lombardia, Indagini trimestrali settoriali - Focus imprese - terzo trimestre 2021

protrarsi di difficoltà residuali generate dall'emergenza sanitaria, tra cui un significativo rialzo dell'inflazione ed una revisione cauta ma al ribasso delle previsioni.

In Italia, PIL è in netta crescita dal secondo trimestre, così come la produzione industriale: gli indici di riferimento (indice PMI e clima di fiducia di imprese e famiglie) rimangono nel complesso favorevoli, collocandosi su valori storicamente molto elevati, benché in lieve attenuazione.

I dati di congiuntura lombarda per l'industria manifatturiera presentano una fase moderatamente espansiva, chiaramente inflazionata dal periodo estivo, in cui la produzione continua a crescere, seppur con minor vigore: l'indice di produzione del comparto definisce un nuovo punto di massimo storico dal 2010.

Rispetto allo scenario pre pandemico, il terzo trimestre si conferma un periodo forte per l'industria, con risultati ben al di sopra dei livelli pre crisi di periodo. Permane preoccupazione per i settori abbigliamento e tessile, mentre le dinamiche nei mercati di approvvigionamento condizionano aspettative particolarmente caute e domanda positiva ma senza variazioni di rilievo.

Trimestre decisamente positivo per l'artigianato, con produzione e ordini interni in sensibile aumento. Si rafforzano ulteriormente fatturato, tasso di utilizzo degli impianti e periodo di produzione assicurata, ma permangono tangibili differenze a livello settoriale. Preoccupa il pelli-calzature con un gap importante sul 2019. Complessivamente positive le attese degli artigiani in termini di ordini, soprattutto domestici, produzione, occupazione.

Il focus evidenzia un sistema manifatturiero lombardo più sensibile e consapevole del proprio impatto ambientale, ma il tema dell'economia circolare tende ad essere poco diffuso e confinato al tema dei rifiuti: le imprese più piccole paiono in forte ritardo.

Per chi investe, consapevolezza circa impatto ambientale e benefici anche economici connessi al rinnovamento in ottica green. Tra i riluttanti, le motivazioni sono le difficoltà economiche e una visione forse ancorata a modelli di gestione vecchi: manca adeguata conoscenza, anche dei propri processi aziendali, al fine di poter opzionare concretamente soluzioni che possano esser considerate fruibili, convenienti e utili.

1.1.3 Il quadro provinciale³

DEMOGRAFIA D'IMPRESA - Il terzo trimestre 2021 si chiude con 94.770 sedi di imprese registrate in provincia di Bergamo. I dati di flusso mostrano un aumento su base tendenziale: le nuove iscrizioni sono 1.016 (in aumento dell'1,4% su base annua) e le cessazioni (non d'ufficio) sono 859 con un aumento pari a 2,3% su base annua. Il saldo complessivo tra iscrizioni e cessazioni risulta positivo con 157 unità (+162 nel corrispondente periodo del 2020).

Il tasso di natalità delle imprese registra 1,1% mentre il tasso di mortalità si attesta su 0,9%. Entrambi i dati riportano lo stesso valore del terzo trimestre dell'anno precedente.

Il tasso di turnover lordo è pari a 2,0% segnalando una dinamica demografica complessivamente positiva nella provincia. Il tasso di turnover netto risulta, invece, pari a 0,2%.

A livello di stock, le imprese attive (84.965) risultano in aumento (+987 posizioni, pari all'1,2% su base annua) rispetto allo stesso trimestre del 2020.

L'ANDAMENTO SETTORIALE - I settori economici che rilevano il numero maggiore di imprese attive sono i servizi (32.626 pari al 38,4% delle imprese attive totali), il commercio (18.936 pari a 22,3%), le costruzioni (17.625 pari al 20,7%) e la manifattura (10.793 pari al 12,7%).

In relazione allo stesso trimestre dell'anno scorso sono cresciuti i servizi (+695 con una variazione pari a 2,2% su base annua), l'agricoltura (+93 pari a 1,9% su base annua), il commercio (+139 pari a 0,7% su base annua) e le costruzioni (+159 pari allo 0,9% su base annua). Risulta, invece, diminuita la manifattura (-106 pari a -1,0% su base annua).

Quanto al tasso di natalità per settore produttivo, si distinguono positivamente le costruzioni (1,0%), l'agricoltura (0,8%) e i servizi (0,8%). A seguire il commercio (0,7%) e la manifattura (0,5%). Osservando, invece, il tasso di mortalità, l'agricoltura rileva il valore

³ Fonte: Camera di Commercio di Bergamo – Osservatorio sulle imprese - terzo trimestre 2021

inferiore (0,6%). Sono maggiori i tassi di mortalità delle costruzioni (1,0%), dei servizi (0,8%) del commercio (0,7%) e della manifattura (0,5%).

LA FORMA GIURIDICA – Analizzando la classe di natura giuridica si nota come, tra le imprese attive, l'impresa individuale (44.959 pari al 52,9% delle imprese attive totali) sia la forma giuridica maggiormente rappresentata. A seguire le società di capitali (25.260 pari al 29,7%), le società di persone (12.922 pari a 15,2%) e le altre forme giuridiche (1.824 pari a 2,1%).

In relazione allo stesso trimestre dell'anno scorso, sono in crescita le società di capitali attive che registrano una variazione tendenziale del 3,5%, le imprese individuali (0,8%). Le altre forme giuridiche sono stabili. Sono, invece, in flessione negativa le società di persone (-1,8%).

IMPRESE GIOVANILI, FEMMINILI E STRANIERE – Nel terzo trimestre 2021 le imprese straniere attive sono 9.558 pari all'11,2% delle imprese attive totali. In relazione allo stesso trimestre dell'anno 2020 registrano una variazione tendenziale positiva pari a 3,7%. Le imprese femminili attive sono 17.330 (2,3% su base annua) e rappresentano il 20,4% delle imprese attive totali. Le imprese giovanili attive sono 7.412 (1,4% su base annua) e rappresentano l'8,7% delle imprese attive totali.

ARTIGIANATO – Nel terzo trimestre 2021 sono 30.189 le imprese artigiane registrate. I dati di flusso mostrano un aumento su base tendenziale: le nuove iscrizioni sono 400 (+19,4% su base annua) e le cessazioni (avvenute non d'ufficio) sono 335 con una variazione pari a +1,2% su base annua. Il saldo complessivo risulta positivo con 65 unità (+4 nel corrispondente periodo del 2020).

Il tasso di natalità delle imprese registra l'1,3% mentre il tasso di mortalità segna l'1,1%. Il tasso di turnover lordo è pari a 2,7% segnalando una dinamica demografica complessivamente positiva. Il tasso di turnover netto risulta lievemente positivo (0,2%).

Le imprese artigiane attive sono, invece, 30.128 e riportano, in relazione allo stesso trimestre dell'anno scorso, una crescita di 50 posizioni con una variazione tendenziale pari a 0,2%.

Osservando i settori economici, il numero maggiore di imprese artigiane attive si concentra nell'ambito delle costruzioni (13.501 pari al 44,8% delle imprese attive totali), dei servizi (8.358 pari al 27,7%), della manifattura (6.585 pari a 21,9%) e del commercio (1.557 pari al 5,2%).

In relazione allo stesso trimestre dell'anno scorso crescono i servizi (+107 con una variazione tendenziale pari a 1,3% su base annua), il commercio (+14 pari a 0,9% su base annua), le costruzioni (+27 pari a 0,2% su base annua) e l'agricoltura (+3 pari a 0,2% su base annua). Diminuiscono, invece, la manifattura (-100 pari a -1,5% su base annua).

Analizzando, invece, la nati-mortalità per settore economico, si rileva che le imprese artigiane registrate che operano nell'agricoltura detengono il tasso di natalità più elevato, pari a 2,4%. Seguono le costruzioni (1,5%), i servizi (1,4%) e la manifattura (1,0%). Osservando il tasso di mortalità, il commercio (0,7%) rileva il valore inferiore. Più elevati sono i tassi di mortalità dei servizi (1,3%), del commercio (1,0%) e delle costruzioni (1,0%).

Analizzando la forma giuridica, invece, il 74,3% delle imprese artigiane sono imprese individuali. Seguono le società di persone (15,3%), le società di capitali (10,3%), i consorzi (0,04%) e le cooperative (0,02%).

PROCEDURE CONCORSUALI – Nel terzo trimestre 2021 le procedure concorsuali, gli scioglimenti e le liquidazioni sono stati complessivamente 202, in diminuzione rispetto allo stesso periodo dell'anno precedente (+250).

LOCALIZZAZIONI - L'importazione periodica nel Registro imprese dei dati occupazionali comunicati a INPS in base alla localizzazione dell'impresa consente di stimare, con la cautela necessaria di fronte a dati di origine amministrativa, gli addetti, cioè le posizioni lavorative presenti nel territorio per impresa, al netto del settore pubblico e delle attività dei liberi professionisti. Si ricorda che il dato degli addetti è riferito al trimestre precedente rispetto alle imprese e unità locali.

Le 108.553 attive tra sedi e unità locali, aumentate rispetto a un anno fa (+1.361), impiegano 400.390 addetti (di cui 330.190 dipendenti e 70.200 indipendenti).

Rispetto allo stesso periodo del 2020 si registra pertanto una crescita degli addetti totali pari a +1.760, con una variazione tendenziale del 0,4% su base annua.

Tra i settori economici si riscontrano incrementi di addetti nelle localizzazioni attive delle costruzioni (+2.273), dei servizi (+919) e dell'agricoltura (+709). Rilevanti perdite di addetti su base annua si rilevano nella manifattura (-1.839) e nel commercio (-54).

Condizioni interne

1.1.4 Popolazione

<i>Popolazione residente</i>	<i>Anno 2020</i>
Popolazione al 1° gennaio	25314
Nati nell'anno	163
Deceduti nell'anno	344
Immigrati/iscritti nell'anno	1117
Emigrati/cancellati nell'anno	1067
Popolazione residente al 31 dicembre	25183
Popolazione massima insediabile come da strumento urbanistico vigente al 2018	27468

1.1.5 Territorio

Superficie in Kmq.		12,41
Risorse idriche	fiumi	1
Strade (km)	Statali	12,62
	Provinciali	6,29
	Comunali	94,00
	Vicinali	0
	Autostrade	1,13

1.1.6 Piani e strumenti urbanistici vigenti

Il piano di governo del territorio è stato approvato con deliberazione consiliare n. 28 del 15 settembre 2012 e prorogato con delibera consiliare n. 15 del 2 maggio 2018 e pubblicato sul bollettino ufficiale della Regione Lombardia. Le Previsioni di bilancio annuali e pluriennali sono coerenti con gli strumenti urbanistici vigenti.

1.1.7 Stato di attuazione al 15 novembre 2021 delle opere in corso

OPERA	STATO DI ATTUAZIONE	IMPORTO QUADRO ECONOMICO PROGETTO
Manutenzione straordinaria strade (sottopasso via Marconi)	Intervento spostato sul 2022 in funzione del finanziamento ministeriale che erogherà il contributo su tale annualità.	€ 150.000,00
Manutenzione straordinaria controsoffitti scuola media Aldo Moro	Intervento spostato sul 2022 in funzione del finanziamento ministeriale che erogherà il contributo su tale annualità.	€ 110.000,00
Manutenzione straordinaria scuola Aldo Moro (Sismica)	Affidato incarico di progettazione definitiva esecutiva.	€ 800.000,00
Barriere fonoassorbenti via Paderno	In fase di approvazione il progetto definitivo esecutivo.	€ 530.000,00
Pavimentazione centro storico	Lavori ultimati.	€ 547.000,00
Messa in sicurezza strade	Lavori in corso di esecuzione.	€ 280.000,00
Riqualificazione impianti di pubblica illuminazione – intervento 6	Lavori iniziati.	€ 260.000,00
Abbattimento barriere architettoniche	Progettazione interna in corso.	€ 148.796,05
Adeguamento mediante ristrutturazione del sistema di raccolta acque del centro comunale di raccolta rifiuti	Lavori affidati.	€ 112.000,00
Opere di manutenzione straordinaria consistenti in lavori di riqualificazione della scuola elementare Battisti – lotto 2	I lavori che comprendono i lotti 2 e 3 sono in fase di ultimazione.	€ 820.958,99
Manutenzione straordinaria ponte di via Italia	Necessaria acquisizione progetto, sarà affidato incarico a professionista.	€ 200.000,00
Riqualificazione campo a 11 giocatori con relativi spogliatoi presso l'impianto sportivo esistente di via Decò Canetta.	I lavori sono in fase di ultimazione	€ 333.000,00
Riqualificazione del centro sportivo di Comonte.	È stato approvato in data 8 ottobre 2020 il progetto definitivo esecutivo e candidato al bando sport e periferie 2020, siamo in attesa di risposta sul finanziamento. E' stato richiesto un ulteriore contributo alla regione Lombardia per la realizzazione del campo in erba sintetica per euro 634.215,42	€ 1.150.000,00

1.1.8 Quadro generale della manovra di bilancio 2022-2024⁴

Alla luce degli impegni sulle riforme assunti dal Paese con il PNRR, quest'anno le Raccomandazioni del Consiglio dell'Unione Europea si concentrano sulla politica di bilancio. La prima di tali raccomandazioni invita l'Italia ad utilizzare pienamente le risorse fornite dallo Strumento per la Ripresa e la Resilienza (Recovery and Resilience Facility - RRF) per finanziare investimenti aggiuntivi a sostegno della ripresa, senza che ciò spiazzi i programmi di investimenti pubblici esistenti e cercando di limitare la crescita della spesa pubblica corrente.

La seconda raccomandazione invita il nostro Paese ad adottare una politica di bilancio "prudente" non appena le condizioni economiche lo consentiranno, in modo tale da assicurare una piena sostenibilità della finanza pubblica nel medio termine. Si ripete inoltre l'indicazione di incrementare gli investimenti in modo tale da migliorare il potenziale di crescita dell'economia.

Infine, la terza raccomandazione concerne la qualità della finanza pubblica e delle misure di politica economica. Ciò non solo allo scopo di dare un maggior impulso alla crescita, ma anche di migliorare la sostenibilità ambientale e sociale. Si invita l'Italia a rafforzare la sostenibilità di lungo termine della finanza pubblica anche attraverso il miglioramento della copertura, adeguatezza e sostenibilità del sistema di protezione sociale e sanitaria.

Il Governo conferma l'impostazione di fondo della politica di bilancio illustrata nel Programma di Stabilità e su cui il Parlamento ha dato parere favorevole con le risoluzioni approvate il 22 aprile scorso. Le risorse appostate a fine maggio con il decreto legge Sostegni-bis stanno fornendo un adeguato supporto alle persone e ai settori produttivi più danneggiati dalle misure preventive. Ulteriori misure straordinarie di sostegno ai lavoratori e alle imprese colpite dalle conseguenze della pandemia saranno celermente introdotte se ne ricorrerà l'esigenza.

Ipotizzando che il grado di restrizione delle attività economiche e sociali legato al Covid-19 si vada via via riducendo, l'intonazione della politica di bilancio resterà espansiva fino a quando il PIL e l'occupazione avranno recuperato non solo la caduta, ma anche la mancata crescita rispetto al livello del 2019. Si può prevedere che tali condizioni saranno soddisfatte dal 2024 in avanti³.

A partire dal 2024, la politica di bilancio mirerà a ridurre il deficit strutturale e a ricondurre il rapporto debito/PIL intorno al livello pre-crisi entro il 2030.

La strategia di consolidamento della finanza pubblica si baserà principalmente sulla crescita del PIL stimolata dagli investimenti e dalle riforme previste dal PNRR. Nel medio termine sarà altresì necessario conseguire adeguati surplus di bilancio primario. A tal fine, si punterà a moderare la dinamica della spesa pubblica corrente e ad accrescere le entrate fiscali attraverso il contrasto all'evasione. Le entrate derivanti dalla revisione delle imposte ambientali e dei sussidi ambientalmente dannosi andranno utilizzate per ridurre altri oneri a carico dei settori produttivi. Le risorse di bilancio verranno crescentemente indirizzate verso gli investimenti e le spese per ricerca, innovazione e istruzione.

In coerenza con questo approccio, la manovra dettagliata nella Legge di bilancio 2022-2024 e nei provvedimenti di accompagnamento punta a conseguire una graduale ma significativa riduzione dell'indebitamento netto dal 9,4 per cento previsto per quest'anno al 3,3 per cento del PIL nel 2024. Rispetto allo scenario programmatico del PdS, l'obiettivo di deficit per il 2022 scende dal 5,9 per cento del PIL al 5,6 per cento. Anche i livelli di indebitamento previsti per i due anni successivi sono inferiori a quelli prospettati in primavera, attestandosi al 3,9 per cento del PIL nel 2023 e al 3,3 per cento nel 2024 (contro 4,3 per cento nel 2023 e 3,4 per cento nel 2024 nel PdS).

In confronto al quadro tendenziale, il sentiero dell'indebitamento netto è superiore di oltre un punto percentuale di PIL a partire dal 2022. Ciò implica un impatto sul PIL valutabile in quasi 0,5 punti percentuali di crescita aggiuntiva in confronto al tendenziale nel 2022. Il differenziale di indebitamento netto fra i due scenari si amplia ulteriormente nel 2023, a 1,5 pp di maggior deficit, dando luogo ad un impatto sul tasso di crescita del PIL reale di quasi 0,2 pp. Nell'anno finale il differenziale di deficit si riduce a 1,3 pp, il che dà luogo ad un lieve impatto negativo sul PIL, che è tuttavia sostanzialmente compensato dall'effetto ritardato dell'impulso ereditato dai due anni precedenti.

⁴ Fonte: Ministero Economia e finanze – Documento programmatico di bilancio 2022

Come risultato di questi effetti, la crescita del PIL nello scenario programmatico è pari al 4,7 per cento nel 2022, 2,8 per cento nel 2023 e 1,9 per cento nel 2024. Risulta anche superiore rispetto al tendenziale la crescita dell'occupazione durante il triennio e scende di conseguenza il tasso di disoccupazione. La dinamica dei prezzi è moderatamente superiore in confronto al tendenziale; si riduce di poco il surplus di partite correnti.

La manovra di bilancio si pone l'obiettivo di supportare la crescita, sostenendo l'economia nella fase di uscita dalla pandemia, così da recuperare nel 2022 il livello di PIL precedente la crisi, e ponendo le condizioni per aumentare il tasso di crescita del prodotto nel medio termine. Si mira, inoltre, a ridurre il carico fiscale per famiglie e imprese.

La manovra è stata preceduta da un decreto legge contenente diverse misure in campo fiscale e per la tutela del lavoro. Per salvaguardare i contribuenti maggiormente in difficoltà a causa dell'emergenza Covid, sono state rinviate alcune scadenze per il pagamento delle cartelle esattoriali. Si è proceduto, inoltre, a rifinanziare la cassa integrazione Covid, adeguare le risorse per il reddito di cittadinanza e prorogare l'integrazione salariale per i dipendenti di Alitalia. È stato rifinanziato l'eco bonus per le auto non inquinanti e predisposto un pacchetto di misure per rafforzare la sicurezza sul lavoro. Infine, sono state anticipate alcune autorizzazioni di spesa con lo scopo di accelerare la realizzazione di opere infrastrutturali e rinnovare la difesa nazionale. Il sentiero programmatico per il triennio 2022-2024 consente di coprire le esigenze per le cosiddette politiche invariate e il rinnovo di numerose misure di rilievo economico e sociale. In particolare, grazie alle risorse messe in campo con la nuova legge di Bilancio, si potrà attuare la riforma degli ammortizzatori sociali e un primo stadio della riforma fiscale. Per sostenere gli investimenti pubblici e privati la legge di Bilancio rfinanzia i fondi per gli investimenti dello Stato e delle amministrazioni locali e proroga gli incentivi all'efficientamento energetico degli edifici e per le ristrutturazioni edilizie. A sostegno delle imprese vengono prorogati incentivi fiscali collegati a Transizione 4.0 ed il contributo a favore delle PMI per l'acquisto di beni strumentali (c.d. nuova Sabatini). Sono, inoltre, previste risorse aggiuntive per il fondo per l'internazionalizzazione delle imprese ed il fondo di garanzia per le PMI. Per la Sanità è previsto il rifinanziamento del fondo sanitario nazionale e per l'acquisto dei vaccini Covid. Nuove risorse sono destinate alle Regioni ed agli enti locali, nonché al settore dell'istruzione, università e ricerca. Nell'ambito delle politiche sociali e delle pari opportunità, in aggiunta alla dotazione per la riforma degli ammortizzatori sociali, è reso strutturale il congedo di paternità a 10 giorni, vengono integrate le risorse per il reddito di cittadinanza e del fondo per l'occupazione e vengono previsti interventi in materia pensionistica per assicurare un graduale ed equilibrato passaggio verso il regime ordinario.

1.1.9 Gestione del patrimonio

L'efficienza e la redditività del patrimonio possono costituire la principale fonte di finanziamento delle attività istituzionali/assistenziali devolute alla competenza degli Enti locali. E' dunque necessario effettuare la valorizzazione del patrimonio immobiliare passando attraverso la razionalizzazione dell'utilizzo degli spazi, la più efficiente gestione degli immobili ed infine l'individuazione delle più opportune destinazioni funzionali. La normativa esistente fissa i termini e le condizioni entro i quali gli Enti devono svolgere le proprie attività afferenti la gestione e valorizzazione del patrimonio, allo scopo di ridurre l'esposizione debitoria verso il sistema. L'analisi e la conoscenza del patrimonio si fondano su elementi quali/quantitativi che l'ente deve raccogliere sia per sopperire ad esigenze finanziarie che in ordine alla puntuale ricognizione del patrimonio (vedi art. 58 DL n. 112/2008). De facto l'elaborazione di un censimento accurato comporta la prima fase di valorizzazione degli asset e pertanto la loro catalogazione a valori correnti di mercato (art. 2, comma 222 Legge n. 191/2009).

Particolare attenzione sarà posta sui costi derivanti dall'utilizzo dei beni sia che essi siano di proprietà che in fitto passivo. Su quest'ultimo aspetto si rinvia alla normativa sulla "spending review" DL n. 95/2012, che in via principale indica a ciascuna amministrazione l'utilizzo di livelli di costo e parametri di spesa entro i quali, per la detenzione del bene o l'utilizzo (ove il bene non sia di proprietà), si debba fare rinvio.

L'insieme di tutte queste informazioni completa il contenuto del fascicolo immobiliare atto a consentire la valutazione delle potenziali scelte di investimento/disinvestimento da parte dell'Ente. Annualmente il Consiglio Comunale approva contestualmente al bilancio il "Piano delle Valorizzazioni e Alienazioni immobiliari" in cui vengono inseriti i beni non più strategici per l'ente.

1.1.10 Reperimento e impiego di risorse straordinarie e in conto capitale

Per gli anni 2022, 2023 e 2024 le risorse straordinarie in conto capitale derivano da:

- alienazione aree comunali
- completamento del programma di cessione delle aree in diritto di superficie
- concessione di aree per la realizzazione di tombe di famiglia
- oneri di urbanizzazione, monetizzazioni, condoni
- affrancazione livelli
- contributi statali, regionali e provinciali

1.1.11 Indebitamento con analisi della sostenibilità e andamento tendenziale

Il comune di Seriate ha estinto anticipatamente tutti i debiti derivanti da mutui, prestiti obbligazionari e pluriennali. Non è prevista la contrazione di nuovi mutui.

1.1.12 Equilibri di bilancio

La spesa corrente è finanziata con entrate correnti di natura ordinaria e quota di oneri concessori per € 450.000,00 per ciascuno degli anni del triennio di riferimento.

Parimenti la spesa di conto capitale è finanziata con entrate di carattere straordinario come sopra specificato.

In termini di cassa, la consistenza del fondo cassa iniziale presunto consente l'attuazione delle azioni di spesa sopraindicate nonché la gestione in equilibrio come prescritta dalla norma.

1.1.13 La gestione dei servizi assegnati alle società partecipate

I servizi pubblici affidati direttamente con contratto di servizio alle società partecipate sono:

- il servizio farmacia affidato alla società Sanitas Seriate s.r.l. uni personale partecipata al 100 per cento;
- il servizio idrico integrato affidato alla società Uniacque s.p.a. partecipata all'1,98 per cento.

La situazione economica della società Sanitas sta registrando una ripresa del fatturato a decorrere dalla seconda parte dell'anno, la previsione di chiusura del 2021 sarà certamente positiva seppur con una riduzione del fatturato rispetto al 2019 pre covid di circa il 5%.

Gli indirizzi e gli obiettivi gestione per il triennio 2022 - 2024 sono i seguenti:

- rispetto del Testo unico in materia di società a partecipazione pubblica⁵;
- rispetto delle disposizioni regolamentate dal codice dei contratti per l'acquisto di beni e servizi;
- rispetto delle disposizioni previste dalla normativa anticorruzione e trasparenza;
- rispetto delle norme in materia di tracciabilità dei pagamenti;
- razionalizzazione delle spese di personale e rispetto delle disposizioni che stabiliscono divieti e/o limitazioni assunzionali;
- razionalizzazione delle spese di acquisti di beni e servizi;
- rispetto dei limiti previsti dalla normativa in fase di emanazione sui vincoli di finanza pubblica per le società partecipate;
- prosecuzione nelle azioni per incrementare l'utile;
- mantenimento dei servizi accessori, come ad esempio la prenotazione di visite e esami specialistici presso le strutture ospedaliere pubbliche e private accreditate mediante l'utilizzo della tessera sanitaria.

Gli indicatori sui quali verterà il controllo analogo sono i seguenti:

Descrizione	codifica	Indicatore	Valore atteso
rispetto delle disposizioni regolamentate dal codice dei contratti per l'acquisto di beni e servizi	efficienza	100% acquisti nel rispetto della norma	100%
rispetto delle disposizioni previste dalla normativa anticorruzione e trasparenza	efficienza	100% attuazione misure previste dalla norma	100%
rispetto delle norme in materia di tracciabilità dei pagamenti	efficienza	100% attuazione misure previste dalla norma	100%
razionalizzazione delle spese di acquisti di beni e servizi	economicità	rapporto fra costi e ricavi anno indagato / rapporto fra costi e ricavi anno precedente	Inferiore o uguale a 1
prosecuzione delle azioni per incrementare e/o mantenere gli utili	economicità	totale utili anno indagato / totale utili anno precedente	Uguale o maggiore di 1
mantenimento di servizi accessori, come ad esempio la prenotazione di visite e esami specialistici presso strutture ospedaliere pubbliche e private accreditate mediante utilizzo tessera sanitaria	qualità dei servizi affidati	numero servizi accessori anno indagato / numero servizi accessori anno precedente	Uguale o maggiore di 1
incidenza del personale	efficienza	rapporto costo del personale e totale costi anno indagato / rapporto costo del personale e totale costi anno precedente	Inferiore o uguale a 1
indice ROS (Return on sales) (profittabilità operativa dell'azienda in relazione alle vendite effettuate in un lasso di tempo predefinito)	efficienza	rapporto indice ROS anno indagato / rapporto indice ROS anno precedente	Uguale o maggiore di 1
indice ROI (Return on investment) (redditività del capitale investito)	efficienza	rapporto indice ROI anno indagato / rapporto indice ROI anno precedente	Uguale o maggiore di 1

⁵ Approvato con decreto legislativo 175 del 19 agosto 2016 e successive modifiche

indice ROE (Return on equity) (redditività del capitale proprio)	efficienza	rapporto indice ROE anno indagato / rapporto indice ROE anno precedente	Uguale o maggiore di 1
---	------------	---	------------------------

Il controllo analogo sul rispetto degli indirizzi e obiettivi di gestione è svolto dallo staff di controllo delle società partecipate. Le modalità del controllo sono disciplinate nel regolamento dei controlli.

Gli statuti delle società partecipate sono stati adeguati alle disposizioni del D.Lgs. 175/2016.

Per la società Uniacque gli indirizzi strategici e il controllo analogo sono svolti da un comitato appositamente costituito (in cui il comune di Seriate non ha nessun rappresentante) relazionando sull'operato periodicamente. In ogni caso lo Staff delle società partecipate dell'Ente, nell'ambito del controllo analogo, analizzerà i seguenti indicatori:

Descrizione	codifica	Indicatore	Valore atteso
indice ROS (Return on sales) (profittabilità operativa dell'azienda in relazione alle vendite effettuate in un lasso di tempo predefinito)	Efficienza	rapporto indice ROS anno indagato / rapporto indice ROS anno precedente	Uguale o maggiore di 1
indice ROI (Return on investment) (redditività del capitale investito)	Efficienza	rapporto indice ROI anno indagato / rapporto indice ROI anno precedente	Uguale o maggiore di 1
indice ROE (Return on equity) (redditività del capitale proprio)	Efficienza	rapporto indice ROE anno indagato / rapporto indice ROE anno precedente	Uguale o maggiore di 1
EBIT (earnings before interest and tax)	Efficienza	Rapporto indice EBIT anno indagato/rapporto indice EBIT anno precedente	Uguale o maggiore di 1
EBITDA (earnings before interest, tax, depreciation and amortization)	Efficienza	Rapporto indice EBITDA anno indagato/rapporto indice EBITDA anno precedente	Uguale o maggiore di 1
Livello di patrimonializzazione	Efficienza	Rapporto Livello di patrimonializzazione anno indagato/rapporto Livello di patrimonializzazione anno precedente	Uguale o maggiore di 1
Indice di copertura delle immobilizzazioni (margine di struttura netto)	Efficienza	Rapporto indice di copertura delle immobilizzazioni anno indagato/rapporto indice di copertura delle immobilizzazioni anno precedente	Uguale o maggiore di 1
Patrimonio netto	Efficienza	Rapporto patrimonio netto anno indagato/rapporto patrimonio netto EBIT anno precedente	Uguale o maggiore di 1

1.1.14 Organizzazione e modalità di gestione dei servizi pubblici locali

Con riferimento al periodo il comune di Seriate eroga i servizi pubblici locali indicati nella tabella seguente nella quale viene sinteticamente riportata anche la modalità di gestione.

Servizio pubblico	Organizzazione	Modalità di gestione
Assistenza organi istituzionali	Diretta	In economia

Servizi legali	Diretta	Parte in economia e parte affidata a terzi
Servizi finanziari	Diretta	In economia
Entrate: IMU, tari	Diretta	In economia
Entrate: canone occupazione suolo pubblico	Affidata a terzi	In concessione
Manutenzione patrimonio	Diretta	In appalto
Lavori pubblici	Diretta	In appalto
Servizi delegati dallo Stato: anagrafe, stato civile e servizi elettorali, servizi statistici	Diretta	In economia
Servizi informativi e polifunzionali	Diretta	In economia
Sistemi informativi	Diretta	Parte in economia e parte in appalto
Gestione del personale	Diretta	In economia
Archivio	Diretta	In economia e presso terzi
Sicurezza urbana e polizia locale	Diretta	In economia
Commercio e attività produttive	Diretta	In economia
Servizi per l'istruzione	Diretta	In appalto
Mensa	Affidata a terzi	In concessione
Biblioteca	Diretta	In economia
Servizi per la cultura	Diretta	In appalto
Teatro	Affidata a terzi	In concessione
Servizi per lo sport e attività ricreative	Diretta	In appalto
Impianti sportivi	Affidata a terzi	In concessione
Informa lavoro	Diretta	In appalto
Urbanistica: pianificazione del territorio	Diretta	Parte in economia e parte affidata a terzi
Edilizia	Diretta	In economia
Promozione e tutela ambientale	Diretta	Parte in economia e parte in appalto
Raccolta rifiuti	Diretta	In appalto
Reti di fornitura dei servizi-idrico integrati	Affidata a terzi	Affido diretto a società partecipata
Verde pubblico	Diretta	In appalto
Protezione civile	Diretta	In economia
Servizi assistenziali: Infanzia, giovani, disabilità, anziani e famiglia	Diretta	Parte in economia e parte in appalto
Cimitero	Diretta	Parte in economia e parte in appalto

Reti di fornitura dei servizi-gas	Affidata a terzi	In concessione
Reti di fornitura dei servizi-pubblica illuminazione	Diretta	In appalto
Gestione servizio farmaceutico	Affidata a terzi	Affido diretto a società partecipata

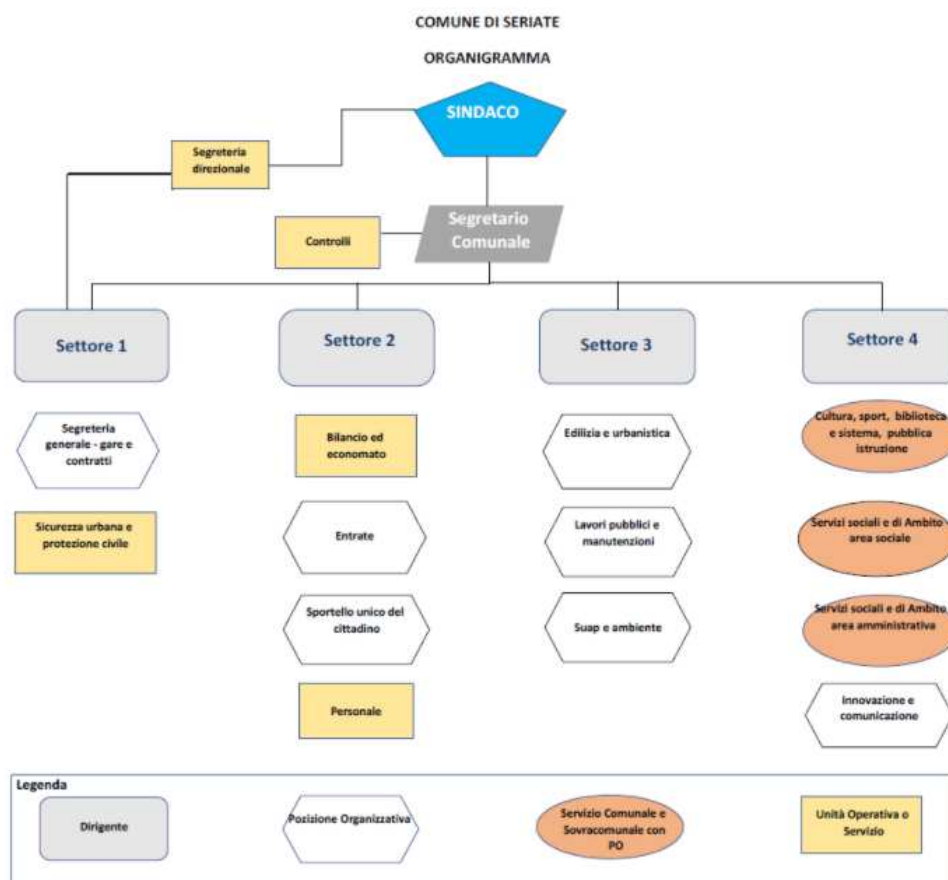
1.1.15 **Disponibilità e gestione delle risorse umane con riferimento alla struttura organizzativa dell'ente e l'evoluzione nel tempo in termini di spesa**

La dotazione di personale del comune al 30 giugno 2021 è composta da n. 111 dipendenti, oltre che dal segretario generale.

categoria	occupati
dirigenti	4
D3	5
D	29
C	55
B3	4
B	8
A	5
totale	110

La struttura organizzativa dell'ente, con decorrenza dal 1° aprile 2021, è suddivisa in 4 settori, a capo dei quali vi è un dirigente di ruolo.

Di seguito viene rappresentato l'organigramma dell'ente.



Organigramma approvato con deliberazione di Giunta Comunale 21 del 25 febbraio 2021

1.1.16 Coerenza e compatibilità con i vincoli di finanza pubblica

La legge 28 dicembre 2015, n. 208 (legge di stabilità 2016), all'articolo 1, comma 707, commi da 709 a 713, comma 716 e commi da 719 a 734, ha previsto nuove regole di finanza pubblica per gli enti territoriali che sostituiscono la disciplina del patto di stabilità interno degli enti locali e i previgenti vincoli delle regioni a statuto ordinario.

Il percorso avviato nel 2016 è stato, poi, consolidato con l'approvazione della legge 12 agosto 2016, n. 164, che ha apportato alcune sostanziali modifiche all'articolo 9 della richiamata legge 24 dicembre 2012, n. 243, in materia di equilibri di bilancio degli enti territoriali. Più precisamente, il legislatore, ha previsto all'articolo 9, commi 1 ed 1-bis, della legge n. 243 del 2012, il superamento dei previgenti quattro saldi di riferimento dei bilanci delle regioni e degli enti locali (un saldo non negativo, in termini di competenza e di cassa, tra le entrate finali e le spese finali; un saldo non negativo, in termini di competenza e di cassa, tra le entrate correnti e le spese correnti, incluse le quote di capitale di rimborso prestiti), prevedendo un unico saldo non negativo in termini di competenza tra le entrate finali (titoli 1, 2, 3, 4 e 5 dello schema di bilancio previsto dal decreto legislativo 23 giugno 2011, n. 118) e le spese finali (titoli 1, 2 e 3 del medesimo schema di bilancio), sia nella fase di previsione che di rendiconto.

I richiamati commi 1 e 1-bis dell'articolo 9 prevedono, inoltre, per gli anni 2017-2019, con legge di bilancio, compatibilmente con gli obiettivi di finanza pubblica e su base triennale, l'introduzione del Fondo pluriennale vincolato, di entrata e di spesa. A decorrere dall'esercizio 2020, tra le entrate e le spese finali è incluso il Fondo pluriennale vincolato di entrata e di spesa, finanziato dalle entrate finali.

Il nuovo quadro definito dal legislatore trova attuazione nell'articolo 1, comma 466, della legge 11 dicembre 2016, n. 232 (legge di bilancio 2017). Nello specifico, a decorrere dal 2017, a tutela dell'unità economica della Repubblica, concorrono, alla realizzazione degli obiettivi di finanza pubblica, le regioni e le province autonome di Trento e di Bolzano, le città metropolitane, le province e tutti i comuni, a prescindere dal numero di abitanti, nel rispetto delle disposizioni di cui ai commi da 463 a 484 del citato articolo 1, che costituiscono principi fondamentali di coordinamento della finanza pubblica, ai sensi dell'articolo 117, terzo comma, e 119, secondo comma, della Costituzione.

La nuova disciplina prevede che, per la determinazione del saldo valido per la verifica del rispetto dell'obiettivo di finanza pubblica, le entrate finali sono quelle ascrivibili ai titoli 1, 2, 3, 4 e 5 dello schema di bilancio previsto dal decreto legislativo 23 giugno 2011, n. 118 e le spese finali sono quelle ascrivibili ai titoli 1, 2, 3 del medesimo schema di bilancio. Viene, inoltre, specificato che, per il triennio 2017-2019, nelle entrate e nelle spese finali in termini di competenza è considerato il Fondo pluriennale vincolato, di entrata e di spesa, al netto della quota riveniente dal ricorso all'indebitamento. La possibilità di considerare tra le entrate finali rilevanti ai fini del pareggio anche il saldo del Fondo pluriennale vincolato facilita il rispetto dell'equilibrio di bilancio e può avere effetti espansivi sulla capacità di spesa degli enti. Il richiamato comma 466 precisa, inoltre, che, a decorrere dal 2020, tra le entrate e le spese finali è incluso il Fondo pluriennale vincolato di entrata e di spesa, finanziato dalle entrate finali. Non rileva la quota del Fondo pluriennale vincolato di entrata che finanzia gli impegni cancellati definitivamente dopo l'approvazione del rendiconto dell'anno precedente.

L'articolo 9, comma 2, della legge n. 243 del 2012, prevede, poi, che, nel caso in cui un ente registri un valore negativo del saldo, debba adottare, al fine di assicurare gli obiettivi di finanza pubblica, misure di correzione tali da assicurarne il recupero entro il triennio successivo, in quote costanti. Il successivo comma 4 introduce la previsione che, con legge dello Stato, siano definiti i premi e le sanzioni da applicare ai richiamati enti territoriali in base ai seguenti principi: proporzionalità tra premi e sanzioni; proporzionalità tra sanzioni e violazioni; destinazione dei proventi delle sanzioni a favore dei premi agli enti del medesimo comparto che hanno rispettato i propri obiettivi.

La legge di bilancio 2017 ha dato piena attuazione alle predette disposizioni, prevedendo, all'articolo 1, commi 475 e 476, un trattamento differenziato per gli enti che:

non hanno rispettato il saldo di finanza pubblica in misura uguale o superiore al 3 per cento delle entrate finali (accertamenti);

non hanno rispettato il saldo di finanza pubblica in misura inferiore al 3 per cento delle entrate finali (accertamenti).

Il comma 479 introduce, inoltre, un meccanismo volto a premiare gli enti che rispettano il saldo di cui al comma 466 e che conseguono un saldo finale di cassa non negativo, fra le entrate e le spese finali. Tale meccanismo prevede che vengano assegnate loro le eventuali risorse incassate dal bilancio dello Stato derivanti dall'applicazione delle sanzioni comminate agli enti non rispettosi del predetto saldo per essere destinate alla realizzazione di investimenti pubblici. Si segnala, altresì, che l'articolo 9, comma 5, della legge n. 243 del 2012, mantiene ferma la possibilità di prevedere con legge dello Stato ulteriori obblighi a carico degli enti, in materia di concorso al conseguimento degli obiettivi di finanza pubblica, al fine di assicurare il rispetto dei vincoli derivanti dall'ordinamento dell'Unione europea.

Da ultimo, l'articolo 10 della legge n. 243 del 2012, come novellato dalla legge n. 164 del 2016, disciplina le operazioni d'investimento realizzate attraverso il ricorso al debito e l'utilizzo dei risultati d'amministrazione degli esercizi precedenti. In un'ottica di sostenibilità di medio-lungo periodo e di finalizzazione del ricorso al debito, sono stati mantenuti fermi i principi generali dell'articolo 10, in particolare:

il ricorso all'indebitamento da parte degli enti territoriali è consentito esclusivamente per finanziare spese di investimento, nei limiti previsti dalla legge dello Stato (per gli enti locali, dall'articolo 204 e successivi del decreto legislativo n. 267 del 2000, per le regioni e le province autonome dall'articolo 62, comma 6, del decreto legislativo n. 118 del 2011);

le operazioni di indebitamento devono essere accompagnate da piani di ammortamento di durata non superiore alla vita utile dell'investimento, dove sono evidenziati gli oneri da sostenere e le fonti di copertura nei singoli esercizi finanziari. Ciò al fine di assicurare la sostenibilità dell'investimento nel medio-lungo periodo.

L'innovazione, introdotta con le modifiche apportate all'articolo 10, è la previsione di demandare ad apposite intese regionali non solo le operazioni di indebitamento sul rispettivo territorio, ma anche la possibilità di utilizzare gli avanzi pregressi per operazioni di investimento. Le intese dovranno, comunque, assicurare il rispetto degli obiettivi di finanza pubblica per il complesso degli enti territoriali della regione interessata, compresa la regione stessa.

Infine, viene previsto che, con apposito D.P.C.M., da adottare d'intesa con la Conferenza Unificata, siano disciplinati criteri e modalità di attuazione delle disposizioni riguardanti le operazioni di investimento realizzate attraverso il ricorso al debito e l'utilizzo dei risultati di amministrazione degli esercizi precedenti (intese regionali e patti di solidarietà nazionale), ivi incluse le modalità attuative del potere sostitutivo dello Stato, in caso di inerzia o ritardo da parte delle regioni e delle province autonome di Trento e di Bolzano. Al riguardo, si segnala che il D.P.C.M. 21 febbraio 2017, n. 21 è stato pubblicato nella Gazzetta Ufficiale Serie Generale n. 59 del 11 marzo 2017.

2 SEZIONE OPERATIVA – SeO – Parte 1 - ENTRATA

2.1 Entrate correnti di natura tributaria

2.1.1 Imposta municipale propria e TARI

La Legge di bilancio 2020 ha attuato l'unificazione dell'Imposta Municipale propria (IMU) e del Tributo per i Servizi Indivisibili (TASI) (legge 30 dicembre 2019, n.160, articolo 1 commi dal 738 al 783). Dal 2020 pertanto la TASI non esiste più in quanto assorbita dalla nuova IMU; resta ancora in vigore la TARI (Tassa rifiuti).

Dal 2020 i contribuenti sono pertanto chiamati a pagare, in sostituzione dell'imposta unica comunale, i seguenti tributi:

1. l'imposta municipale propria (nuova IMU),
2. il tributo sui rifiuti (TARI),

Le tariffe della TARI sono calcolate sulla base del piano finanziario dei rifiuti.

2.1.2 Addizionale comunale all'irpef

E' confermata l'aliquota dell'addizionale comunale all'irpef dello 0,55% così come incrementata nell'esercizio 2015. La previsione è calcolata sul reddito prodotto dai contribuenti nell'anno d'imposta 2019 elaborato dal Ministero delle Finanze, tenendo conto del trend del 2020, 2021 e 2022 e della attuale situazione economica.

2.1.3 Canone unico patrimoniale

La legge di bilancio 2020 ha istituito, a decorrere dal 2021, il canone unico di concessione, autorizzazione o esposizione pubblicitaria, che sostituisce la tassa per l'occupazione di spazi ed aree pubbliche (Tosap), l'imposta comunale sulla pubblicità e il diritto sulle pubbliche affissioni, nonché il canone di cui all'articolo 27 commi 7 e 8 del codice della strada.

2.1.4 Fondo di solidarietà comunale

Il fondo è stato istituito nel 2013 e costituisce un trasferimento dello Stato riconosciuto per assicurare l'invarianza del gettito dell'IMU e del fondo sperimentale di riequilibrio rispetto al 2012, a seguito della modifica normativa che prevede la corresponsione dell'imposta municipale propria relativa ai fabbricati industriali direttamente allo Stato lasciando ai comuni l'introito dell'imposta sugli altri fabbricati, aree fabbricabili e terreni. Nel 2014, con l'istituzione della TASI, il fondo è stato ridotto per un importo corrispondente al valore base della TASI. La legge di stabilità 2015, il decreto legge 66/2014 e il decreto legge 95/2012 hanno previsto ulteriori tagli al fondo solidarietà. Dal 2016 il fondo viene incrementato dal ristoro della TASI per abitazione principale, ma viene ridotto a seguito del correttivo per il mancato giroconto della quota di compartecipazione del comune al FSC. Dal 2018 si è registrato un nuovo calcolo a seguito di comunicazione del MEF, che ha adeguato i parametri prendendo a riferimento i fabbisogni standard.

Dal 2020 il FSC risulta incrementato, a seguito di specifiche esigenze di correzione nel riparto, di quote gradualmente crescenti per gli esercizi 2022, 2023 e 2024. Dal 2021 inoltre il FSC si accresce di nuove risorse finalizzate allo sviluppo e al finanziamento dei servizi sociali comunali, con vincoli specifici di utilizzo.

2.2 Trasferimenti correnti

2.2.1 Trasferimenti erariali

I trasferimenti erariali si riferiscono ai fondi che non rientrano nella fiscalizzazione.

2.2.2 Trasferimenti regionali

I trasferimenti regionali sono prevalentemente relativi alla legge 328/2000, al settore sociale, al sistema bibliotecario e all'assistenza scolastica.

2.2.3 Trasferimenti da altre amministrazioni pubbliche e diversi

Sono previste entrate dai comuni per progetti di cui l'ente svolge funzioni di ente capofila quali il Sistema bibliotecario Laghi e la Rete bibliotecaria bergamasca nonché per l'Ambito sociale.

Qui sono anche comprese le sponsorizzazioni da terzi.

2.3 Entrate extratributarie

2.3.1 Vendita di beni e servizi e proventi derivanti dalla gestione dei beni

La tipologia comprende la categoria delle entrate per corrispettivi dei servizi quali: servizio di gestione della rete del gas metano, proventi servizi cimiteriali, diritti di segreteria e proventi SUAP e SUE, proventi del trasporto sociale, utilizzo palestre e campi sportivi, concorso degli utenti alle spese per servizio assistenza disabili, assistenza domiciliare e servizi scolastici ed extrascolastici.

La tipologia comprende inoltre la categoria dei proventi dei beni dell'ente, stimata sulla base dei contratti d'affitto e di concessione stipulati e tenendo conto dei canoni di locazione degli alloggi di edilizia economica popolare calcolati secondo la normativa regionale. Più precisamente sono ricompresi in tale categoria i corrispettivi per concessione della rete idrica, concessione dei loculi e ossari, canoni di locazione e canoni patrimoniali, gestione parcometri, gestione casa di riposo, servizio fotovoltaico.

2.3.2 Proventi da attività di controllo e repressione delle irregolarità e degli illeciti

Ricomprende le sanzioni per violazione al codice della strada e ai regolamenti comunali.

2.3.3 Interessi attivi

Comprende gli interessi attivi per l'ente derivanti da rateizzazioni e depositi.

2.3.4 Altre entrate da redditi da capitale

Comprende i dividendi di società.

2.3.5 Rimborsi e altre entrate correnti

Introiti e rimborsi diversi compresi quelli come ente capofila, split payment, contributi e trasferimenti da terzi.

2.4 Entrate in conto capitale

2.4.1 Entrate da alienazioni

I proventi derivanti dall'alienazione di beni materiali si riferiscono: agli immobili inseriti nel programma di valorizzazione ed alienazione dei beni che costituisce parte integrante dell'atto di programmazione, alla cessione di aree precedentemente concesse in diritto di superficie, alla concessione di aree per la realizzazione di tombe di famiglia.

2.4.2 Contributi agli investimenti

Sono previsti una serie di contributi agli investimenti su bandi sia statali che regionali che provinciali.

2.4.3 Altre entrate in conto capitale

La previsione dei proventi e oneri di urbanizzazione iscritta in bilancio è coerente con gli strumenti urbanistici vigenti.

2.4.4 Entrate da mutui, prestiti obbligazionari e anticipazioni da tesoreria

Nel periodo di riferimento del DUP non è prevista l'accensione di mutui e l'emissione di prestiti obbligazionari.

3 SEZIONE OPERATIVA – SeO – Parte 1

3.1 PROGRAMMA 0000 SEGRETERIA GENERALE

Segretario generale

Al titolare della funzione di Segretario generale è affidata la responsabilità delle funzioni individuate nell'articolo 97 del D.Lgs. 18 agosto 2000, n. 267.

Con decreto del sindaco n. 1 del 11 gennaio 2017, al segretario sono state affidate ulteriori funzioni, tra le quali quelle di responsabile dell'anticorruzione e della trasparenza.

1. Descrizione del programma

Il Segretario generale in particolare ha la responsabilità di svolgere compiti di collaborazione e di assicurare le funzioni di assistenza giuridico-amministrativa nei confronti degli organi dell'ente in ordine alla conformità dell'azione amministrativa alle leggi, allo statuto e ai regolamenti⁶ (conformità rispetto all'ordinamento).

A questa figura che nell'ordinamento locale è necessaria, sono attribuite altre funzioni quali, a esempio: la partecipazione, con funzioni consultive, referenti, di assistenza e di verbalizzazione alle riunioni del Consiglio e della Giunta⁷; il rogito di tutti i contratti nei quali l'ente è parte e di autentica nell'interesse dell'ente delle scritture private e degli atti unilaterali⁸ (funzione notarile interna); altre funzioni in forza di specifiche disposizioni normative (a esempio in materia elettorale); ogni altra funzione che gli sia attribuita dallo Statuto o dai regolamenti dell'ente o che gli sia conferita dal Sindaco⁹; sovrintende inoltre alle funzioni dei dirigenti¹⁰.

Con il decreto sindacale n. 1 del 2017, sono affidate al Segretario generale le seguenti funzioni aggiuntive:

- collaborazione e assistenza giuridico-amministrativa ai dirigenti
- rogito dei contratti
- comitato di direzione
- sovrintendenza e coordinamento dei dirigenti nella predisposizione e gestione del PEG
- coordinamento delle politiche generali del personale dipendente
- presidenza della delegazione di parte pubblica per l'area della dirigenza
- supporto al nucleo di valutazione nella valutazione dei dirigenti e nel monitoraggio della performance
- competenze in materia di organizzazione e di mobilità intersettoriale
- sostituzione dei dirigenti
- direzione dell'ufficio del contenzioso del personale per i procedimenti disciplinari e del controllo delle situazioni di incompatibilità dei dipendenti e per le autorizzazioni allo svolgimento di incarichi presso enti
- responsabilità su tutto il sistema dei controlli interni, del controllo strategico e del controllo di gestione
- responsabilità sulla trasparenza e sull'anticorruzione

⁶ D.Lgs. 267/2000, articolo 97, comma 2

⁷ D.Lgs. 267/2000, articolo 97, comma 4, lettera a)

⁸ D.Lgs. 267/2000, articolo 97, comma 4, lettera c)

⁹ D.Lgs. 267/2000, articolo 97, comma 4, lettera d)

¹⁰ D.Lgs. 267/2000, articolo 97, comma 4

- titolarità del potere sostitutivo per la conclusione dei procedimenti amministrativi.

2. Finalità

L'azione del Segretario generale, oltre che nelle numerose funzioni aggiuntive allo stesso assegnate, si svilupperà entro le linee programmatiche di mandato considerate fulcro indefettibile della sua funzione.

L'attività di assistenza agli organi decisionali dell'ente sarà volta a garantire: scelte consapevoli, facendo in modo che le proposte sottoposte alla loro decisione siano complete, esaustive, correttamente formulate dal punto di vista tecnico-giuridico; la massima informazione sull'attività gestionale degli uffici, con risposte tempestive, coordinando l'intervento dei dirigenti interessati.

L'attività di sovrintendenza dei dirigenti troverà il momento centrale di condivisione nel comitato di direzione, che si riunisce regolarmente per: assicurare il necessario raccordo con l'azione della giunta; diffondere trasversalmente la conoscenza delle azioni dei servizi; definire programmi e proposte da sottoporre alle decisioni di giunta e consiglio; favorire la corretta istruttoria delle proposte di deliberazione del consiglio e della giunta; monitorare lo stato d'avanzamento dei programmi deliberati e definirne le correzioni, agevolare uniformità nei comportamenti gestionali e risolvere le criticità che si determinano fra uffici e servizi.

Sul piano delle azioni finalizzate a garantire la trasparenza, la legalità e il contrasto a possibili fenomeni corruttivi, il segretario generale opererà per:

- a) favorire, attraverso il processo dei controlli interni successivi di regolarità amministrativa, l'affinamento da parte di tutti i dirigenti delle conoscenze giuridiche necessarie per la produzione di atti legittimi e formalmente corretti;
- b) far crescere un processo di controllo di gestione che consenta di aumentare l'efficienza e l'economicità dell'attività;
- c) attivare e far crescere un sistema di controllo strategico che consenta di conoscere l'impatto sul tessuto sociale delle azioni realizzate;
- d) diffondere la cultura della legalità e eticità tra i dipendenti comunali, attraverso la formazione obbligatoria prevista dalla normativa vigente in materia di anticorruzione;
- e) migliorare l'innovazione tecnologica nei servizi, ampliando il numero di servizi accessibili tramite la rete informatica;
- f) promuovere l'informatizzazione dei processi e procedimenti amministrativi;
- g) nel rispetto delle disposizioni del decreto legislativo n. 33/2013, pubblicare e aggiornare i dati sul sito internet comunale per sostenere la cultura della trasparenza;
- h) insistere sulla dematerializzazione della produzione della documentazione in maniera che ne siano positivamente coinvolti e interessati sia l'utenza interna che quella esterna;
- i) proseguire nella semplificazione del linguaggio scritto negli atti e provvedimenti amministrativi avendo cura di assicurare la completezza delle informazioni sia di fatto che di diritto e della motivazione;
- j) potenziare l'uso fra gli uffici della conferenza dei servizi e, nei rapporti con i terzi, degli accordi, per definire i contenuti dei provvedimenti finali.

Per quanto concerne le funzioni aggiuntive, il segretario generale, nella logica del miglioramento continuo, opererà tra l'altro per:

1. semplificare il piano esecutivo di gestione in stretto raccordo con il nucleo di valutazione, nominato con decreto sindacale n. 2 del 5 febbraio 2021, nell'ottica di fornire ai diversi portatori di interesse uno strumento di lettura più semplice e immediato di quello attuale;

2. revisionare il sistema di valutazione della performance, sempre in accordo con il nucleo di valutazione;
3. garantire che il comitato di direzione sia un organismo di raccordo tra il momento di definizione degli indirizzi e dei programmi di governo da parte degli organi di vertice dell'ente e l'azione di gestione che spetta alla dirigenza e, tramite essa, alle diverse strutture operative.

3. Risorse

Le risorse umane e strumentali sono quelle in dotazione al progetto.

PROGETTO 0010: CONTROLLI INTERNI

1. Descrizione generale del progetto

L'unità di controllo è di supporto al segretario generale e ai dirigenti coinvolti nelle attività di controllo.

Le attività assegnate rientrano nelle seguenti aree:

1. controlli successivi di regolarità amministrativa
2. controllo di gestione, controllo strategico
3. prevenzione della corruzione e promozione della trasparenza e integrità
4. sistema di gestione per la qualità dello sportello unico del cittadino

1. Controlli successivi di regolarità amministrativa

1.1. Finalità e principi

Il controllo di regolarità amministrativa è volto a garantire la legittimità, la regolarità e la correttezza dell'azione amministrativa rispetto alle leggi, allo statuto, ai regolamenti, alla completezza dell'istruttoria, alla compatibilità della spesa/entrata con le risorse assegnate e con i vincoli di finanza pubblica.

Il controllo è improntato al rispetto dei seguenti principi:

- a. indipendenza: del controllante rispetto agli atti sottoposti a controllo;
- b. imparzialità: sottoposizione a controllo a campione di atti di tutti i settori e servizi in cui è suddivisa l'operatività dell'Ente;
- c. tempestività: il controllo deve essere svolto in tempi ragionevolmente ravvicinati rispetto alla data di adozione degli atti ad esso sottoposti;
- d. trasparenza: il controllo deve avvenire secondo regole chiare e in base a parametri predefiniti.

1.2. Obiettivi

Il controllo è organizzato al fine di perseguire i seguenti obiettivi:

- a. monitoraggio delle procedure e degli atti adottati dall'Ente;
- b. miglioramento della qualità complessiva degli atti amministrativi;
- c. creazione di procedure omogenee e standardizzate, rivolte alla semplificazione e all'imparzialità dell'azione amministrativa;
- d. esercizio del potere di autotutela, da parte dei dirigenti dei settori interessati, in caso vengano ravvisati gravi vizi;
- e. svolgimento di un effettivo coordinamento dei servizi dell'ente.

1.3. Atti sottoposti a controllo

Il piano dei controlli interni in vigore alla data di approvazione del documento unico di programmazione prevede il controllo dei seguenti tipi di atto:

Tabella n. 1. Atti sottoposti a controllo ordinario

Descrizione tipo di atto	% atti da controllare	Descrizione controllo
Contratti	10%	Assenza del ricorso all'arbitrato
		Rispetto del divieto di svolgere attività incompatibili dopo cessazione lavoro
Incarichi professionali, di consulenza e collaborazioni, esclusi quelli di assistenza in giudizio davanti alla magistratura	100%	Avvenuta rotazione fra i professionisti
		Avvenuta verifica della congruità dell'offerta
		Adeguatezza dettaglio dell'incarico
		Presenza nel disciplinare d'incarico della dichiarazione dell'insussistenza delle condizioni di incompatibilità/confitto di interessi
Incarichi professionali di assistenza in giudizio davanti alla magistratura	100%	Avvenuta verifica della congruità dell'offerta
Acquisizione di beni, servizi e lavori: scelta del contraente (escluso proroghe e rinnovi):		
> soglia comunitaria	100%	Adozione scheda contratto prevista dal piano per la prevenzione della corruzione per la trasparenza
> 40.000	100%	Adozione scheda contratto prevista dal piano per la prevenzione della corruzione per la trasparenza
		Rispetto principio di rotazione degli operatori e durata del contratto
>=1.000	20%	Rispetto principio di rotazione degli operatori
Acquisizione di beni, servizi e lavori: proroghe e rinnovi	100%	Verifica causa che ha determinato il ricorso a proroga o rinnovo
Contributi o sovvenzioni	10%	Verifica corrispondenza fra regolamentazione e erogazione
		Verifica ulteriori criticità
Concessioni di beni o autorizzazioni	100%	Verifica corrispondenza fra regolamentazione e erogazione
		Verifica ulteriori criticità
Concorsi e prove selettive per l'assunzione di personale e progressioni di carriera	100%	Corretta pubblicazione
		Regolare formazione della commissione
		Ulteriori elementi di criticità
Approvazione contabilità finale e certificato regolare esecuzione lavori man	100%	Avvenuta approvazione di varianti al progetto iniziale e, in caso affermativo, adeguato dettaglio della motivazione.
Nomina commissioni di gara e di concorso	100%	Presenza della dichiarazione d'insussistenza delle condizioni d'incompatibilità previste dall'articolo 35-bis del decreto legislativo 165/2001 e avvenuta verifica dei suoi contenuti

Tabella n. 2. Atti sottoposti a controllo specifico

Descrizione controllo	Campione da controllare	Periodicità
Andamento della rotazione degli affidamenti dei servizi d'ingegneria e architettura	Affidi anno solare precedente	Annuale

La percentuale media complessiva dei controlli è fissata nel 10% dal regolamento comunale dei controlli interni.

Detta percentuale è articolata in misura differente fra i diversi tipi di atto, in base all'importanza che gli stessi rivestono nell'attività dell'ente, come già specificato nella tabella n. 1.

1.4. Risultanza dell'attività

Le risultanze del controllo sono trasmesse:

- a cura dell'unità produttiva controlli interni, al termine di ogni sessione di controllo:
 - ai dirigenti, unitamente alle istruzioni e direttive cui conformarsi in caso di riscontrate illegittimità. In ogni caso in cui vengano rilevate gravi irregolarità che possono inficiare la legittimità dell'atto, l'unità di controllo indica al dirigente interessato i provvedimenti da attuare, anche in via di autotutela
 - al nucleo di valutazione, per i soli rilievi emersi
- a cura del segretario generale, annualmente:
 - ai dirigenti e responsabili del servizio
 - al collegio dei revisori, al nucleo di valutazione, alla giunta e al consiglio.

L'esperienza dei controlli maturata:

- ha migliorato la qualità degli atti, diffondendo tra i dirigenti e i responsabili di servizio tecniche di istruttoria e di redazione più corrette, omogenee e trasparenti, consolidando buone prassi
- ha evidenziato la necessità di adattare annualmente il piano alle nuove esigenze che man mano emergono modificando o ampliando gli atti sottoposti a controllo al fine di abbandonare o snellire i controlli sugli atti per i quali non sono state rilevate criticità e di prevederli per nuove tipologie di atti.

2. Controllo strategico, controllo di gestione

2.1. Finalità

Il controllo strategico e il controllo di gestione hanno rispettivamente per oggetto la verifica e la misurazione:

- dell'impatto che le azioni hanno sul tessuto sociale
- dell'efficacia, dell'efficienza e dell'economicità dell'azione amministrativa, al fine di ottimizzare, anche mediante tempestivi interventi correttivi, il rapporto tra obiettivi e azioni realizzate, nonché tra le risorse impiegate, i risultati e il corretto funzionamento dei servizi

Promuovono inoltre interventi volti alla formazione di nuovi e più adeguati programmi.

2.2. Oggetto

Sono oggetto del controllo strategico e del controllo di gestione:

- a) la verifica dei risultati raggiunti rispetto ai programmi e progetti dell'ente e la misurazione dei servizi erogati;
- b) la corretta individuazione degli obiettivi effettivamente prioritari per la collettività amministrata e l'individuazione di target di risultato adeguati;
- c) il perseguimento degli obiettivi nei modi e nei tempi più opportuni sotto l'aspetto dell'efficacia tenendo conto delle risorse disponibili, e la loro misurazione quali-quantitativa attraverso indicatori di performance;
- d) l'utilizzo delle risorse economiche e strumentali;
- e) la periodica verifica della convenienza economica delle alternative prescelte;
- f) i servizi erogati e la loro capacità di rispondere ai bisogni degli utenti finali interni e esterni;

3. Prevenzione della corruzione e promozione della trasparenza e l'integrità

3.1. Finalità

L'unità produttiva controlli interni supporta il segretario generale nelle attività connesse agli adempimenti previsti dal legislatore per la pianificazione delle attività volte a garantire la trasparenza, l'integrità e a prevenire i fenomeni di corruzione.

3.2. Compiti

L'attività in materia di prevenzione della corruzione e di promozione della trasparenza è dettagliata nel piano per la prevenzione della corruzione e per la trasparenza aggiornato annualmente.

4. Sistema di gestione per la qualità dello sportello unico del cittadino.

Con decorrenza dal febbraio 2015 l'unità produttiva controlli interni si occupa degli aspetti connessi al sistema di gestione per la qualità dello sportello unico del cittadino. Nello specifico l'addetta dell'unità produttiva controlli interni riveste il ruolo di responsabile del sistema di gestione per la qualità.

Tenuto conto del percorso già fatto, nel triennio 2022-2024 si proseguirà nell'attuazione della normativa ISO 9001:2015.

2. Risorse

2.1 Risorse umane

- n. 1 Segretario Generale
- n. 1 Istruttore direttivo amministrativo D1 part time

2.2 Risorse strumentali

- n. 2 personal computer
- n. 1 stampante

3.2 PROGRAMMA A000 SETTORE 1

Descrizione del programma

Il programma del settore 1 è l'insieme delle attività dirette alla garanzia:

- della funzionalità dell'organizzazione comunale, attraverso i servizi offerti dagli uffici e dalle unità operative di staff che sono:
 - segreteria generale;
 - segreteria direzionale (del sindaco e assessori);
 - unità procedure di gara e contratti;
 - affari legali;
- del presidio del territorio e della sicurezza urbana cittadina, nel rispetto delle norme e dei principi generali della legalità, attraverso le seguenti unità operative:
 - polizia locale;
 - protezione civile;
 - centro storico;
 - ufficio stranieri.

1. Risorse

Le risorse umane e strumentali sono quelle in dotazione per i progetti.

PROGETTO A010: SEGRETERIA GENERALE - GARE E CONTRATTI

SEGRETERIA GENERALE E SEGRETERIA DIREZIONALE

2. Descrizione generale del progetto

Il servizio si caratterizza per le attività di supporto all'Amministrazione comunale e ai settori dell'Ente tramite la segreteria direzionale, la segreteria generale e l'unità operativa di staff a supporto della direzione e del Nucleo di valutazione.

Provvede a tutti gli adempimenti atti al corretto assolvimento delle funzioni del Sindaco, della Giunta e del Consiglio comunale, che si manifestano con l'adozione degli atti propri di tali organi: decreti e deliberazioni.

Alla segreteria generale sono assegnate anche le attività di supporto al Segretario generale nell'espletamento delle funzioni individuate nell'articolo 97 del D.Lgs. 18 agosto 2000, nr. 267 che di seguito si riassumono:

- svolgere compiti di collaborazione e assicurare le funzioni di assistenza giuridico - amministrativa nei confronti degli organi dell'ente, in relazione alla conformità dell'azione amministrativa alle leggi, allo statuto e ai regolamenti;
- partecipare, con funzioni consultive, referenti e di assistenza, alle riunioni del Consiglio e della Giunta, curandone la verbalizzazione;
- svolgere ogni altra funzione che gli sia attribuita dallo Statuto o dai regolamenti dell'ente, o che gli sia conferita dal Sindaco.

La segreteria collabora con il Segretario Generale e il Nucleo di valutazione della performance dall'Ente, per le attività legate alla definizione del Piano Esecutivo di Gestione e relativi monitoraggi. Gestisce i servizi assicurativi dell'Ente curando la copertura dei rischi connessi all'attività e all'utilizzo delle attrezzature. Cura la pubblicazione degli atti degli organi di governo e dirigenziali e assicura il servizio del centralino.

La segreteria direzionale assiste il Sindaco e gli Assessori, ne cura la corrispondenza, le agende e gli appuntamenti, gestisce inaugurazioni, eventi, commemorazioni, istruisce le pratiche per patrocini, contributi e iscrizioni all'albo associazioni, collabora con la giornalista incaricata per le relazioni esterne.

3. Finalità

Per tutto il triennio considerato dalla presente relazione, il servizio assicurerà:

- l'ordinaria attività di assistenza agli organi Istituzionali, curando le convocazioni delle sedute del Consiglio comunale e della Giunta, la verifica della completezza del materiale informativo per le deliberazioni, la redazione e pubblicazione delle stesse, nonché la pubblicazione di tutti gli atti dirigenziali quali le determinazioni, decreti e ordinanze.
- la gestione del pacchetto assicurativo dell'ente, curando l'apertura dei sinistri ed eventuali vertenze, oltre a tutte le verifiche contabili relative a regolazione premi, rimborso franchigie e accertamenti relativi a rimborsi per sinistri;
- l'assistenza al Sindaco e agli Assessori, nonché la gestione delle attività di rappresentanza dell'ente;
- la gestione del centralino.

Nel corso del 2022 sarà posta particolare attenzione e cura alla formazione del nuovo personale entrato in servizio, anche in funzione di una riorganizzazione dell'ufficio.

Il 31 dicembre 2022 scadranno i contratti assicurativi dell'ente, per i quali è prevista l'eventuale ripetizione di servizi analoghi; nel corso dell'anno saranno valutate tutte le opportunità di procedere a rinnovo o indire nuova procedura.

Per quanto riguarda l'attività di coordinamento dei dirigenti, posta in capo al Segretario generale, sarà garantito il supporto nell'attività settimanale del comitato di direzione da parte di un addetto della segreteria generale, che permette ai dirigenti stessi di essere informati sulle pratiche di Giunta e sulle eventuali richieste di approfondimento o verifica; il lavoro di squadra dei dirigenti con il segretario comunale ha agevolato l'impegno e il raggiungimento di obiettivi strategici e trasversali (ai vari settori), per l'ente.

Oltre a questa attività, vi è quella della predisposizione di tutta la documentazione necessaria alla definizione, al monitoraggio e alla valutazione degli obiettivi dell'ente, approvati dalla Giunta in riferimento al Piano Esecutivo di Gestione e l'evasione delle richieste, ordinarie o straordinarie, formulate dall'amministrazione ai dirigenti.

Proseguirà altresì l'assistenza al Nucleo di valutazione, in riferimento al processo di valutazione dei dirigenti e del Segretario generale, nei vari step previsti dal sistema di valutazione e misurazione della performance.

Il servizio è inoltre responsabile per tutti gli adempimenti relativi alla trasparenza e pubblicità relativi agli organi politici, così come elencati nel piano per la prevenzione della corruzione.

4. Risorse

3.1. Risorse umane

- 1 responsabile cat. D (fte 40%);
- segreteria generale: 1 istruttore direttivo cat. D (condiviso al 50% con l'ufficio controlli interni - fte 50%), 1 istruttore amministrativo cat. C (fte 85%) e 1 collaboratore cat. B3 part-time (80%);
- segreteria direzionale: 1 istruttore direttivo cat. D (condiviso al 20% con l'ufficio gare e contratti e al 20% con affari legali - fte 60%);
- centralino presso il quarto piano: 1 collaboratore cat. B3.

3.2. Risorse strumentali

- n. 6 PC

- n. 2 stampanti
- software gestionali degli atti amministrativi e dell'albo pretorio.

5. Motivazioni delle scelte

Garantire la legalità delle procedure formali dell'attività istituzionale degli organi, la certezza della datazione degli atti, l'implementazione della dematerializzazione degli atti. Garantire il buon funzionamento dell'attività dell'ente e il supporto al Segretario comunale, al Sindaco, alla Giunta e al Consiglio Comunale, nonché alle consulte. Garantire, nei limiti dei vincoli di mercato e delle risorse finanziarie, la copertura assicurativa dell'ente per i rischi gravi, che possono derivare dall'attività amministrativa e dai servizi erogati.

GARE E CONTRATTI

1. Descrizione generale del progetto

Il servizio provvede a tutti gli adempimenti, da quelli preliminari a quelli successivi alla stipula di contratti di concessione, appalto, alienazione, rogati dal segretario generale e alle scritture private legate alle procedure di gara per l'acquisizione di beni e servizi, sottoscritte dai relativi dirigenti, nonché ai contratti di locazione E.R.P.

Durante il periodo di crisi, determinato dalla pandemia COVID 19, sono stati emanati una serie di provvedimenti (tra cui il D.L. 34/2020, il D.L. 76/2020, la Legge 120/2020 e il D.L. 77/2021), che hanno modificato alcune disposizioni del D. Lgs. 50/2016 relative alle procedure di gara. Attualmente e sino al 30/06/2023 non è fatto obbligo di ricorrere alle centrali di committenza, salvo per gli interventi connessi al PNRR, pertanto il servizio espleta tutte le gare d'appalto di valore superiore a € 139.000,00 per gli acquisti e le forniture di servizi per tutti gli uffici comunali e per i lavori sopra € 150.000,00

Si è in attesa dell'emanazione di nuove regole relative agli appalti, auspicando la stabilizzazione dei provvedimenti, per consentire un quadro più chiaro della normativa.

Fornisce consulenza nella redazione dei capitolati d'appalto, per le gare di servizi e forniture, per i quali è affidata l'indizione e l'espletamento della procedura, provvedendo altresì alla predisposizione della relativa documentazione sino alla sottoscrizione dei contratti, nonché degli adempimenti connessi.

2. Finalità

Con il D.L. 77/2021 non vi è l'obbligo, sino al 30 giugno 2023, salvo per le procedure connesse al PNRR, di avvalersi delle Centrali di Committenza per espletare le gare sopra soglia comunitaria, pertanto saranno gestiti direttamente tutti gli appalti di valore superiore a € 139.000,00 per le forniture di beni e servizi e le gare per i lavori sopra € 150.000,00, salvo decisioni di diversa opportunità da parte dei dirigenti.

Per ottimizzare le risorse dell'ente, il servizio contratti continuerà a gestire centralmente:

- tutte le procedure di appalto di acquisizione di beni e servizi superiori a 139.000,00 euro e su richiesta, di lavori superiori a € 150.000,00,
- gli adempimenti connessi alla trasparenza,
- tutte le verifiche dei requisiti dei partecipanti alle gare o affidatari, anche per gli affidi a partire da € 20.000,00,
- la redazione di tutti i contratti in scrittura privata o in forma pubblica amministrativa rogati dal Segretario e gli obblighi informativi connessi,
- il raccordo, la raccolta dei dati e la programmazione gare in riferimento alle forniture di beni e servizi di importo superiore a euro 139.000,00, e su richiesta, di lavori superiori a € 150.000,00,
- la predisposizione e l'aggiornamento del Programma biennale degli acquisti di forniture e servizi, allegato al DUP,
- la gestione dello scadenziario dei contratti e delle garanzie per le procedure superiori a

€ 40.000,00, con invio di memo relativi agli adempimenti, per tutti gli uffici.

Per garantire l'uniformità, manterrà l'aggiornamento costante della modulistica e dell'iter riguardante le procedure comuni a tutti gli uffici, in funzione delle modifiche normative.

Il servizio, in continuità con il passato, garantirà la predisposizione e stipula dei contratti relativi alla trasformazione del diritto di superficie in proprietà, per tutte le richieste dei cittadini, che dovessero decidere di aderire all'iniziativa, considerando che tale attività genera entrate per il Comune e riduce i costi di rogito per i cittadini.

Predisporrà, con gli altri servizi dell'ente, i contratti di locazione a uso non abitativo.

3. Risorse

3.3. Risorse umane

- N.1 responsabile cat. D (fte 55%);
- Gare e contratti: 1 istruttore direttivo cat. D (condiviso con la segreteria direzionale 60% e gli affari legali 20% - fte 20%); 1 istruttore amministrativo cat. C part-time (70%) e da 1 istruttore amministrativo cat. C;

4. Motivazioni delle scelte

Garantire la legalità delle procedure formali della contrattualistica, l'implementazione della dematerializzazione degli atti e dei contratti, l'uniformità dei procedimenti di affido sia direttamente, sia fornendo consulenza agli uffici dell'ente. Espletare correttamente le gare di forniture e servizi, per tutti gli uffici.

AFFARI LEGALI

1. Descrizione generale del progetto

Il servizio istruisce le pratiche del contenzioso dell'Ente, supportando il legale esterno nominato per la difesa. Fornisce direttamente consulenza legale ai servizi, con esclusione di problematiche di particolare complessità.

2. Finalità

Nel corso del triennio il servizio verrà erogato al fine di fornire le seguenti attività:

- istruzione delle pratiche di contenzioso dell'Ente e supporto del legale esterno,
- gestione della costituzione in giudizio e annesse pratiche di Giunta,
- gestione degli incarichi a legali a livello contrattuale, contabile e documentale, curandone i rapporti e le relazioni,
- istruzione delle eventuali proposte di deliberazione per riconoscimento debiti fuori bilancio derivanti da sentenza.

3. Risorse

3.1. Risorse umane

- 1 dirigente
- 1 responsabile cat. D (fte 5%);
- 1 istruttore direttivo cat. D (fte 20%), 1 istruttore amministrativo cat. C (fte 15%)

4. Motivazioni delle scelte

Assicurare, attraverso l'incarico a legali esterni, l'attività di patrocinio legale dell'Ente innanzi alle diverse autorità giudiziarie, nonché di assistenza e consulenza legale interna, anche stragiudiziale, in rapporto alle questioni connesse con l'attività del Comune.

PROGETTO A020: SICUREZZA URBANA E PROTEZIONE CIVILE

POLIZIA LOCALE

1. Descrizione generale del progetto

Il progetto tende a garantire, in coordinamento e sinergia con le altre forze di Polizia, il presidio del territorio e la sicurezza urbana, la sicurezza della circolazione stradale ed il fluido svolgimento della circolazione stradale nel territorio del centro abitato, intervenendo sulle criticità anche proponendo singole azioni di miglioramento. Vengono individuate specifiche responsabilità nell'ambito delle singole aree di competenza al fine di garantire un più efficace presidio e gestione delle tematiche.

1.1 Presidio del Territorio e Sicurezza urbana

Verranno confermate le azioni volte alla verifica e controllo il rispetto del regolamento di polizia urbana, specie per i profili di decoro urbano, di igiene e sicurezza delle aree private. In particolare verrà prestata la massima attenzione contro l'accattonaggio molesto nelle aree centrali e sensibili della città. Verranno monitorati particolari punti del territorio in base alle varie problematiche segnalate dai cittadini per contrastare i fenomeni di degrado urbano quali l'abbandono rifiuti, il degrado ambientale (crescita incontrollata della vegetazione) e la verifica della corretta gestione degli animali da affezione.

Verrà mantenuta la collaborazione alle Forze di Polizia dello Stato per quanto riguarda in particolare le attività volte al miglioramento della convivenza civile e della coesione sociale ed al contrasto agli episodi di degrado urbano.

Saranno previste e coordinate operazioni per l'accertamento di tutte le criticità segnalate dai cittadini, anche per contrastare fenomeni di disturbo alla quiete pubblica.

Massimo impegno verrà profuso per rendere la Polizia Locale uno strumento a stretto contatto con il cittadino e che possa fungere da punto di riferimento per la comunità seriatese. Per tale motivo si cercherà di garantire la presenza degli operatori della Polizia Locale nei momenti forti della comunità seriatese quali ad esempio: manifestazioni sportive di rilievo, cerimonie religiose, cortei scolastici, iniziative giovanili, commerciali, culturali e sociali, come la Notte Bianca, la festa di S. Lucia e tutte le altre fiere che verranno organizzate sul territorio comunale.

Particolare attenzione sarà dedicata nella progettazione di specifici servizi che possano offrire un presidio serale sino alle ore 23 al fine in particolare di prevenire e contrastare fenomeni di microcriminalità e di:

- verificare la chiusura delle attività del centro storico e delle sale slot;
- prevenire e contrastare fenomeni di disturbo alla quiete pubblica;
- effettuare attività e controlli di polizia stradale;
- garantire assistenza e vigilanza durante le manifestazioni a carattere civile, ludico e religioso che vengono effettuate sul territorio comunale;
- presidiare e sorvegliare i parchi pubblici ed i luoghi di aggregazione sociale, potenzialmente zone di devianza sociale;
- dare risposta alle specifiche richieste della cittadinanza e dell'Amministrazione comunale.

1.2 Polizia stradale e Pubblica Sicurezza

Nello specifico i servizi di polizia stradale costituiscono il principale sistema di deterrenza contro i comportamenti di guida scorretti, principale causa di sinistri stradali.

Saranno effettuati servizi di controllo del rispetto delle norme della circolazione stradale nel centro abitato, in particolare nei punti sensibili della viabilità cittadina, per la repressione delle condotte di guida più pericolose fra cui quella con il telefono cellulare e/o altri dispositivi ed il mancato utilizzo delle cinture di sicurezza e dei dispositivi di sicurezza per la protezione dei bambini, l'abuso della sosta delle aree sottoposte a spazzamento e l'eccesso di velocità.

Si mirerà ad un utilizzo delle dotazioni tecnologiche esistente al fine di svolgere attività specialistiche a contrasto della circolazione sotto l'effetto di sostanze stupefacenti ed alcoliche, dell'eccesso di velocità e della guida con veicoli non assicurati e/o non revisionati.

Particolari controlli saranno realizzati con le dotazioni strumentali, privilegiando, per quanto possibile, la contestazione immediata dell'infrazione per il massimo contraddittorio con l'automobilista e la massima trasparenza, correttezza e celerità del procedimento sanzionatorio, con l'obiettivo del massimo beneficio generale della sicurezza della pubblica circolazione.

A tutela delle persone diversamente abili verranno mantenuti i controlli mirati per il rispetto delle disposizioni inerenti la sosta negli stalli riservati a tali soggetti, per la loro massima tutela.

Sul fronte dell'infortunistica stradale sarà garantita la presenza della Polizia Locale negli orari di servizio, con interventi nel rilevamento dei sinistri e con i susseguenti procedimenti amministrativi o penali, con segnalazione agli organi competenti per la sospensione, ritiro o revoca della patente di guida. L'attività di rilevazione ed accertamento dei sinistri stradali assumerà un'ottica di intervento prioritaria rispetto alle altre funzioni confermando, anche in virtù di disposizioni prefettizie e ministeriali, tale attività come una delle precipue funzioni svolte dalla Polizia Locale nell'ambito del centro abitato.

Particolare attenzione verrà dedicata al monitoraggio dell'efficienza della segnaletica stradale e delle strutture pubbliche (buche sulla sede stradale, tombini rotti o rumorosi, illuminazione scarsa) per prevenire e contenere la sinistrosità o danni alle persone e cose durante la normale circolazione veicolare o pedonale, tenendo in massima considerazione tutte le istanze dei cittadini di revisione della viabilità con conseguenti proposte e segnalazioni all'ufficio manutenzione, competente nell'ambito della gestione e manutenzione delle strade e della segnaletica stradale.

Il servizio di educazione stradale e di educazione alla legalità effettuerà adeguati percorsi educativi presso le scuole primarie cittadine che costituiranno un importante punto d'incontro della Polizia Locale con i giovani di Seriate, non solo per l'educazione stradale ma anche per fare emergere la molteplicità dei ruoli rivestiti dagli agenti e creare un rapporto di fiducia e di rispetto tra le istituzioni ed i giovani cittadini.

Una sinergia speciale sarà sviluppata con la dirigenza del Majorana e della Scuola Edile, attraverso la condivisione di azioni sul versante della legalità, per la massima deterrenza contro le gravi criticità prodotte dal bullismo e dall'uso di sostanze stupefacenti.

Nell'ambito della pubblica sicurezza si procederà a coadiuvare e supportare l'attività delle forze di polizia dello Stato secondo le disposizioni dell'autorità prefettizia nell'ambito delle funzioni ed attribuzioni demandate alla Polizia Locale.

1.3 Accertamenti amministrativi e contenzioso

Si procederanno ad attuare tutte le attività di accertamento connesse con violazioni di illeciti amministrativi derivanti dal CDS, da regolamenti e da Leggi Statali, Regionali e Comunali.

In collaborazione con gli ispettori ecologici della società che gestisce il ciclo di raccolta dei rifiuti verrà svolta la redazione dei verbali amministrativi connessi con l'errato conferimento dei rifiuti solidi urbani.

Verrà gestita tutta l'attività di contenzioso e di rappresentanza del Comune di Seriate nelle sedi

amministrative e giurisdizionali previste.

Verranno infine attuate tutte le attività connesse con l'attività sanzionatoria quali: la gestione dei provvedimenti di autotutela, la formazione dei ruoli esecutivi, la gestione delle procedure di rateazione e di discarico, la gestione dei rimborsi per pagamenti non dovuti.

1.4 Attività di controllo del territorio, di prossimità e di sicurezza.

Costante sarà il controllo delle aree verdi e nei parchi pubblici, dove, a seguito delle criticità segnalate e riscontrate negli anni passati, e per prevenire anche episodi di oltraggio al comune senso del pudore, con l'effettuazione del pattugliamento anche con il nucleo motociclista e con controlli in abiti civili per reprimere la trasgressione delle norme poste a tutela della massima fruizione in sicurezza delle aree verdi. Una forma speciale di presidio civico sarà garantito dai volontari di ANPPE e dell'associazione nazionale Bersaglieri attraverso specifici accordi operativi.

Si darà impulso alla attività di presidio appiedato da parte degli operatori dell'area del centro storico e delle altre aree di interesse della città al fine di svolgere un'attività di prevenzione di riduzione della percezione di insicurezza da parte del cittadino.

Si svolgeranno servizi automontati di pattugliamento in varie aree del territorio comunale al fine di svolgere un'attività di prevenzione e di rafforzamento della presenza e visibilità della polizia locale per il cittadino. In particolare questa tipologia di attività si concentrerà in aree ed orari caratterizzate da notevoli flussi di persone e a fronte di particolari esigenze di prevenzione contro i reati di tipo predatorio e contro il patrimonio.

In collaborazione con gli altri settori verranno svolte le attività di controllo ed accertamento anagrafico volte a comprovare l'effettiva residenza sul territorio comunale e tutte le altre attività di accertamento e verifica richiesta dagli organi statali.

1.5 Servizi di controllo in materia di Polizia Giudiziaria e Ambientale, Edilizia e Commercio.

Si procederà a svolgere, anche in collaborazione con le Forze di Polizia dello Stato, tutte le attività di indagine di polizia giudiziaria al fine della repressione dei reati in particolare in relazione al rispetto della normativa sulla permanenza dei cittadini extracomunitari sul territorio comunale e sulla prevenzione ed il contrasto dello spaccio e consumo di sostanze stupefacenti nelle aree critiche. Oltretutto si consoliderà l'attività strumentale di Polizia Giudiziaria correlata con l'attività di Polizia Amministrativa principale. Verrà individuata, al fine del raggiungimento degli obiettivi sopra indicati, tra il personale una figura di coordinamento dell'attività degli agenti con compiti di organizzare specifiche attività e con il ruolo di coordinamento di tutte le attività di polizia giudiziaria sia principale che strumentale (cioè connessa ad altre attività).

Considerato l'esito positivo ottenuto nel corso degli anni sarà intensificata la collaborazione con l'ufficio ambiente e con gli ispettori ecologici per contrastare il fenomeno dell'errato conferimento e dell'abbandono dei rifiuti.

In ambito edilizio verranno effettuati controlli a seguito di segnalazioni su eventuali abusi ed irregolarità di natura edilizia in collaborazione con il settore edilizia ed urbanistica.

Nell'ambito della polizia annonaria si provvederà all'effettuazione delle attività di controllo delle attività commerciali in sede fissa finalizzati in particolare alla tutela del cittadino-utente mediante controlli mirati sul rispetto delle normative di tutela del settore. Particolare impegno verrà profuso in occasione di vendite straordinarie (liquidazioni, saldi, e promozionali) al fine di verificare la regolarità delle stesse a tutela e garanzia del consumatore.

Nel triennio particolare attenzione sarà dedicata ai controlli alle attività di somministrazione di alimenti e bevande e alle attività che effettuano servizi alla persona.

Relativamente ai mercati settimanali del lunedì e del venerdì il servizio procederà, come di consueto, al rilevamento delle presenze degli ambulanti assegnatari di posto e alla

sistemazione dei cosiddetti "spuntisti" ove risultino dei posti liberi nella stessa area mercatale ed alla vigilanza al fine di contrastare il fenomeno dell'abusivismo e dell'accattonaggio molesto. Oltre ai normali controlli per fronteggiare l'abusivismo commerciale, il personale di questo servizio intensificherà la propria attività in occasione dello svolgimento di manifestazioni fieristiche che richiamano un notevole afflusso di persone.

1.6 Ludopatia

Numerose persone hanno manifestato problemi legati al fenomeno del gioco, che è in continua crescita e interessa in particolare coloro che hanno minori capacità di reddito; molte sono in cura in strutture specializzate per nuove dipendenze, con costi considerevoli a carico della collettività.

Le indicazioni provenienti dagli osservatori specializzati mostrano che la crescita delle patologie compulsive legate al gioco d'azzardo tocca in particolare le fasce sociali più deboli, adolescenti, anziani e casalinghe, in conseguenza anche delle tipologie di gioco offerto e della loro immediata fruibilità. L'aumento dell'offerta di "azzardo popolare", fa sì che il gioco diventi un consumo collettivo di ampia diffusione e di facile utilizzo.

Regione Lombardia ha emanato una legge (l.r. n. 8 del 21 ottobre 2013) finalizzata alla prevenzione e al contrasto di forme di dipendenza dal Gioco d'Azzardo Patologico (G.A.P.), nonché al trattamento e al recupero delle persone che ne sono affette ed al supporto delle loro famiglie.

Per contrastare ulteriormente il gioco d'azzardo patologico il comune di Seriate ha approvato il regolamento per il contrasto al fenomeno della ludopatia derivante dalle forme di gioco lecito, pertanto il servizio procederà a:

- monitorare l'offerta locale e la sua interferenza con i luoghi sensibili;
- attivare azioni di controllo e vigilanza dei locali che detengono apparecchiature per il gioco d'azzardo;
- continuare le azioni di comunità per la riduzione complessiva dell'offerta.

Verranno quindi messe in atto attività volte al monitoraggio e controllo delle attività che offrono gioco d'azzardo, con particolare rilievo per i controlli nei pubblici esercizi con attenzione alla regolarità delle attività commerciali, al numero di impianti da gioco, agli orari di svolgimento del gioco, alla distanza dai luoghi sensibili delle nuove attività.

1.7 Controlli connessi con la Pandemia da Covid_19

La pandemia da Coronavirus che dal 2020 ha colpito il mondo intero ha determinato profondi mutamenti comportamentali conseguenti agli interventi sanitari e normativi connessi con il contenimento di tale emergenza. L'assetto normativo che è scaturito dalla disciplina emergenziale ha comportato un notevole intervento della Polizia Locale e delle altre forze di Polizia Statale nel controllo sulla corretta applicazione delle disposizioni normative. Fino al termine della fase emergenziale si procederà a effettuare controlli su tutte le disposizioni inerenti la gestione ed il contrasto della pandemia tra cui: controlli sugli spostamenti, controllo del rispetto delle normative antia-ssembramento e sull'utilizzo dei dispositivi di protezione delle vie respiratorie, controllo dei green-pass.

2. Finalità

Finalità prioritaria del servizio di Polizia Locale è garantire la pacifica convivenza dei cittadini mediante l'espletamento dell'attività di polizia "urbana e sociale". Tale attività consiste nella verifica del rispetto delle regole che la nostra società si è data per garantire l'ordine pubblico, la pubblica incolumità, lo sviluppo democratico del paese, la tutela del territorio, delle persone e delle cose, la sicurezza della circolazione stradale.

Il tutto per incrementare ed attivare specifiche azioni di sicurezza relative all'utenza generale ed all'utenza debole, per la prevenzione e la repressione di comportamenti scorretti alla guida,

per migliorare la sicurezza e la fluidità della circolazione stradale, per sensibilizzare ed educare in particolare le fasce di utenza più a rischio al rispetto delle regole.

La prospettiva è quella di migliorare il livello della percezione di sicurezza e riduzione delle soglie di allarme sociale, indipendentemente dalla dimensione reale degli eventi che si manifestano sul territorio, diffondendo i principi di legalità.

L'attività svolta dalla Polizia Locale nel settore della Polizia Amministrativa, sull'intero territorio comunale, è finalizzata al controllo e all'accertamento delle violazioni di legge in materia di commercio in sede fissa e ambulante, di pubblici esercizi, di spettacoli viaggianti, di circoli privati, di attività ricettive, di conformità degli aspetti igienico – sanitari; al controllo delle norme del regolamento di pulizia urbana e degli altri regolamenti comunali; al controllo dell'attività edilizia ed ambientale e, dopo lo scoppio della pandemia da Covid_19, anche del controllo sul rispetto della normativa inerente il contrasto ed il contenimento della predetta.

3. Risorse

3.1. Risorse umane

- Nr. 1 Dirigente
- Nr. 3 Ufficiali di PL (Cat. D) (fte 80%)
- Nr. 12 Agenti di PL (Cat. C) (fte 90%)
- Nr. 1 Istruttore Amministrativo (Cat. C) (fte 100%)

3.2. Risorse strumentali

Quelle in dotazione al settore 5:

- n. 10 PC, n. 11 monitor, n. 9 stampanti, n. 1 impianto radio, n. 2 etilometri, n. 3 precursori alcool, 1 telelaser, 1 autovelox, 2 motociclette Honda Transalp, 1 scooter Honda Foresight, n. 4 autovetture per attività di polizia locale, n. 1 autovettura, n. 1 unità mobile, n. 5 macchine fotografiche, 1 sistema Cozart per la verifica dell'assunzione di sostanze stupefacenti, un sistema di videosorveglianza, 1 fotocopiatrice, n. 1 fax, 1 software per il rilevamento tempi di guida per veicoli adibiti a trasporto merci, n. 2 sistemi per la verifica della regolarità amministrativa dei veicoli in circolazione, 1 software per gestione turnazione agenti e centrale operativa.

4. Motivazioni delle scelte

La qualità della vita può essere migliorata anche con azioni incidenti sulla maggiore sicurezza della collettività, anche di quella percepita, nella prospettiva, attraverso ambiti di prevenzione, educazione e repressione, di determinare una sicurezza partecipata, dove ciascun cittadino offra il massimo contributo per una città vissuta con serenità e libertà.

La tutela del consumatore e il rispetto della libera concorrenza, la tutela del patrimonio edilizio e dell'ambiente, costituiscono beni essenziali del mondo sociale e commerciale, incidendo direttamente sulla qualità della vita dei cittadini e degli operatori economici.

PROTEZIONE CIVILE

1. Descrizione generale del progetto

Il progetto ha il compito di gestire tutta l'attività legata alle:

- funzioni di previsione e prevenzione dei rischi territoriali, allo scopo di ridurre il livello complessivo di rischio e di vulnerabilità degli elementi del sistema insediativo residenziale, produttivo, delle infrastrutture e dei servizi, prevenire eventuali danni alla popolazione residente e alle attività economiche presenti sul territorio comunale. Tale attività consiste essenzialmente in una specifica pianificazione territoriale (Piano di Emergenza Comunale) e nel suo costante aggiornamento;
- funzioni di promozione della cultura di sicurezza, con la realizzazione di momenti formativi sulla conoscenza del nuovo piano di protezione civile recentemente approvato, sia a favore degli altri gruppi di volontariato di p.c, sia a favore dell'intera popolazione;

- fasi operative (pre-allerta, allerta e allarme) in caso di rischio di calamità naturali ed incidenti di natura antropica diversa;
- fasi di gestione dell'emergenza e del post-emergenza.

Il progetto ha anche il compito di gestire il Gruppo Comunale di Volontari di Protezione Civile (33 volontari) nonché coordinare le altre risorse di volontariato presenti sul territorio (Associazione Nazionale Alpini, Sommozzatori FIPSAS, Croce Rossa Italiana, Gruppo di protezione civile ANB Seriate) e collaborare con altre Istituzioni ed Enti (Prefettura, Regione, Provincia).

Il Gruppo Comunale per il triennio programmerà le seguenti azioni:

1.1 Attività in Campo Ambientale

Il Gruppo continuerà l'attività di prevenzione in campo ambientale, incentrata soprattutto su sessioni di pulizia dell'alveo del fiume Serio da rifiuti e vegetazione infestante e quelle di pulizia nei parchi cittadini (anche in abbinamento con i servizi ciclistici), nonché servizi mirati di controllo del Parco del Serio a seguito della convenzione con l'Ente Parco.

Saranno pianificate almeno due sessioni annuali di pulizia nella stagione primaverile ed in quella autunnale.

1.2 Presidio dei Parchi Cittadini

In seguito all'apprezzamento dell'iniziativa da parte dei cittadini sarà sostenuta l'attività di presidio dei tre parchi cittadini a nord dell'abitato seriate: via Venezian/via Adamello, via Corno Stella e Viale Lombardia.

L'attività sarà effettuata con cadenza sporadica nel periodo autunnale ed invernale e settimanalmente in primavera/estate anche con il prezioso ausilio dell'associazione ANPPE

1.3 Assistenza presso la Piazzola Ecologica

Anche per il futuro sarà garantita – su richiesta – l'assistenza dei volontari del Gruppo in caso di visite delle scolaresche e/o lezioni presso la Piazzola Ecologica municipale.

1.4 Servizi sul Territorio ed Esercitazioni

A partire dal mese di aprile fino al mese di settembre di ogni anno, saranno ripresi i servizi ciclistici di prevenzione nei parchi cittadini e lungo l'asta del fiume (pista ciclabile e Oasi Verde). Anche per il triennio l'intenzione sarà quella di non vincolare al solo week-end i servizi ciclistici, ma di lasciare liberi i volontari di effettuarli quando disponibili, anche con tempi più ridotti rispetto al consueto orario standard 16-19.

Il Gruppo garantirà con dedizione il proprio supporto in occasione di eventi musicali/teatrali organizzati dall'Amministrazione, con il giusto presidio.

Vi sarà sempre la debita adesione alle campagne nazionali di "Io non rischio", nella certezza che ogni opportunità di informazione sarà accolta nella sua interezza.

Meritano menzione le progettazioni di corsi di aspirante volontario di P.C. e i successivi corsi base, in piena collaborazione con la provincia di Bergamo, delineando nel gruppo un sistema formativo di riferimento provinciale.

Saranno infine previste esercitazioni per comprovare la capacità di risposta rispetto agli eventi di rischio idraulico individuati dal piano comunale di protezione civile, unitamente agli altri gruppi di volontariato, senza escludere le altre opportunità che il territorio regionale potrà esprimere.

1.5 Aggiornamento costante del Piano di protezione Civile

Il piano di protezione civile deve configurarsi come lo strumento di massimo riferimento operativo, anche rispetto a tutte le novità dispositive sia di livello nazionale, sia di livello regionale, motivo per cui l'aggiornamento sarà sempre in progress.

2. Finalità

Il progetto mira ad aggiornare gli specifici strumenti di P.C. (Piano di Emergenza Comunale), sensibilizzando la popolazione residente, formando e coordinando il personale operante, anche volontario, rafforzandone sia le competenze che l'operatività.

3. Risorse

3.1. Risorse umane

- Nr. 1 Dirigente.
- Nr. 1 Ufficiale di PL (cat. D) (fte 20%)
- 33 volontari del Gruppo Comunale alle dipendenze funzionali dell'Ente e altro personale dipendente da altri servizi dell'Amministrazione Comunale eventualmente e temporaneamente assegnato alla protezione civile, anche in regime di reperibilità.

3.2. Risorse strumentali

- 1 autoveicolo furgonato Iveco in comodato d'uso gratuito all'Associazione Nazionale Alpini di Seriate;
- in carico all'Unità di Crisi Locale: 1 megafono EasyLine MG80; 2 personal computer con video; 1 scanner/telefax/stampante; 1 radio-modem Central Site Ismes A28; 1 modem multitech; 1 gruppo di continuità; 1 telefono; 2 cellulari con carica batterie (di cui 1 per reperibilità neve);
- in carico al Gruppo Comunale: 1 Land Rover Defender; 1 Fiat Ducato 9 posti; 1 Great Wall 5 posti con pianale, 1 carrello appendice; 1 generatore su carrello; 3 taniche carburante; 2 biciclette; 4 pneumatici neve; 2 personal computer con video; 2 stampanti (di cui 1 multifunzione); 1 scanner; 1 modem; 2 telefoni cellulari con caricabatterie; impianto ADSL e telefono fisso; 5 radio portatili ICOM + 3 caricabatterie; 1 apparecchio ricetrasmittente GEG, 1 bibanda comet v/u e 1 accordatore veicolare come sopra; 1 alimentatore switching, 1 Antenna Discone e 1 antenna HF verticale Elettroprima, 1 motogeneratore Mitsubishi; 1 mola monofase da banco; 1 idrovora; 1 idropulitrice; 1 bidone aspiratutto; 1 stazione meteorologica digitale; 5 torce; 5 torce ricaricabili; 4 motoseghe; 4 decespugliatori; 2 maschere x decespugliatori; 5 elmetti boscaiolo con cuffie; 1 soffiatore con zaino; 2 tagliasiepi a scoppio; 1 falce; 4 rostri; 4 forche; 3 forche piegate; 9 pale neve; 15 vanghe/pale acciaio; 2 picconi; 5 pale quadre; 5 raspe; 2 tranci per rami; 18 rastrelli ferro; 20 rastrelli plastica; 1 sega manuale; 4 roncole; 10 falcetti; 2 scuri grandi; 2 scuri piccole; 1 seghetto ferro; 2 martelli carpentiere; 2 cesoie piccole; 1 cazzuola; 2 tenaglie; 5 manici badile; 13 caschi; 1 vasca x simulazione fuoco; 1 macchina generatrice fumo; 2 giacconi ignifughi + 2 caschi con visiera; 1 tenda ministeriale gonfiabile a 3 archi e 2 porte "TPSE" mod. self-erecting con set di gonfiaggio elettrico; 1 tenda modello P.I. 88; 2 gazebi; 2 tavoli e 10 panche; 4 brandine e 4 sacchi letto; 5 pinze raccogli-rifiuti; 1 radiosveglia.

4. Motivazioni delle scelte

La capacità operativa in caso di situazioni emergenziali di varia natura (tra cui le calamità naturali) che possano recare pregiudizio alla popolazione residente deve essere testata nel corso del tempo, motivo per cui dovranno essere attuate esercitazioni ed azioni di prevenzione dei rischi territoriali oltre che un continuo aggiornamento del piano di emergenza comunale.

CENTRO STORICO

1. Descrizione generale del progetto

Le azioni del progetto sono finalizzate nel triennio 2022-2024 a proseguire il percorso di riqualificazione del centro storico con l'obiettivo di renderlo:

- a. sicuro in particolare con attività di presidio e vigilanza dedicata della polizia locale con il supporto e la collaborazione di ANPPE – Associazione Nazionale Polizia Penitenziaria.
- b. attrattivo da un punto di vista edilizio-urbanistico-estetico con:
 - ✓ interventi di riqualificazione con incentivi per favorire la rigenerazione del tessuto;
 - ✓ attività di controllo dello stato manutentivo degli immobili e conseguente intervento nei confronti dei proprietari inadempienti per la sistemazione delle carenze manutentive.

Questa riqualificazione avverrà attraverso un modello partecipato, cioè con incontri con i residenti per aprire un canale di ascolto reciproco, attività iniziata nel corso del 2020. Questo verrà perseguito eventualmente individuando uno spazio specifico nel centro storico che possa diventare luogo di incontro e confronto sia dei cittadini residenti che del mondo dell'associazionismo interessato.

Fra le attività specifiche messe in campo nel triennio l'assessorato promuoverà attività fra i residenti con l'obiettivo di invogliare gli stessi ad abbellire balconi, corti, facciate in modo che ciascun residente partecipi al percorso di riqualificazione del centro storico facilitando così l'integrazione nella comunità.

Per reperire ulteriori risorse economiche, oltre a quelle che verranno previste nel bilancio, si valuterà la possibilità di partecipare a ulteriori bandi di finanziamento (Regionali, di Fondazioni ecc.) che possano contribuire a realizzare gli obiettivi di cui sopra e che comunque possano servire alla riqualificazione e rivitalizzazione del centro storico anche attraverso la sua apertura e fruibilità.

Nel pgt verrà posta una particolare attenzione sul centro storico, studiando la possibilità di inserirvi una funzione pubblica, nonché l'analisi dei flussi di accesso e transito al fine di consentire una maggior accessibilità ai luoghi.

2. Finalità

Salvaguardare l'aspetto residenziale del centro storico attraverso la sua valorizzazione come luogo storico in cui la città ha avuto le sue radici e che oggi deve tornare a vivere come luogo di integrazione.

Contrastare fenomeni di degrado urbano e sociale per rendere il centro storico una parte vissuta e sicura di Seriate.

Rendere piazza Bolognini un luogo di transito piacevole e sicuro.

3. Risorse

3.1 Risorse umane

- nr. 1 Dirigente
- nr. 1 Ufficiale di PL (cat. D) (fte 10%)
- nr. 1 Agente di PL (cat. C) (fte 10%)

4. Motivazioni delle scelte

La consistenza di un centro storico definito e di pregio è fonte di incremento della qualità della vita dei residenti, di valore delle attività economiche e commerciali e di eventuale attrattività turistica. E' ritenuto fondamentale pertanto mettere in atto tutti i comportamenti attuabili per una valorizzazione del centro storico.

UFFICIO STRANIERI

1. Descrizione generale del progetto

L'ufficio Stranieri volge la funzione di supporto amministrativo al cittadino straniero, in particolare extracomunitario, per la gestione delle pratiche connesse con la sua presenza sul territorio italiano ed in particolare sul territorio comunale.

In un'ottica di collaborazione ed integrazione l'ufficio è uno strumento di rilievo nei rapporti con la popolazione straniera fungendo da vero e proprio servizio di collegamento e di consulenza per il cittadino straniero.

In particolare l'ufficio provvede alla predisposizione ed invio telematico delle pratiche amministrative riguardanti:

- ingresso in Italia tramite quote;
- emersione/sanatoria
- permessi di soggiorno (richiesta, rinnovo e conversione);
- permessi di soggiorno CE lungosoggiornanti
- carta di soggiorno;
- test di lingua italiana;
- permessi soggiorno CE a lunga durata;
- ricongiungimento familiare.
- visti per l'ingresso in Italia e R.I.R.V.A. - Rete italiana ritorno volontario assistito
- idoneità alloggiative;
- istanze di cittadinanza italiana (artt. 5 e 9 della legge 5/2/1992 n.91).

Inoltre l'ufficio fornisce informazioni su:

- invito cittadini stranieri per turismo, studio, formazione;
- ingresso in Italia tramite quote;
- permessi di soggiorno;
- iscrizioni anagrafiche;
- dichiarazioni di ospitalità;
- ricongiungimento familiare;
- inserimento lavorativo;
- riconoscimento dei titoli di studio dall'estero;
- richieste asilo politico/rifugiati;
- cittadinanza italiana;
- orientamento ai corsi di alfabetizzazione e ai vari servizi territoriali in materia di sanità, scuola, lavoro e abitazione.

L'ufficio stranieri è, inoltre, in contatto con la l'UTG - Prefettura e la Questura di Bergamo e con tutte le Ambasciate italiane e straniere.

2. Finalità

Semplificare l'attività amministrativa nei confronti del cittadino straniero residente o soggiornante tramite strumenti e servizi di supporto e consulenza al fine di migliorare

l'integrazione dello straniero residente in Italia e di una maggiore e più efficace interazione tra cittadini.

3. Risorse

3.1 Risorse umane

- nr. 1 Dirigente
- nr. 1 Istruttore amministrativo (fte 100%)
- nr. 1 pc, nr. 1 monitor, nr. 1 stampante

4. Motivazioni delle scelte

L'integrazione del cittadino straniero è un elemento fondamentale per la qualità della vita di tutti i residenti in particolare in un'ottica di convivenza civile e coesione sociale. Si mira quindi a cercare di agevolare l'iter amministrativo e burocratico che il cittadino straniero deve fronteggiare al fine di rendere più semplice e trasparente il processo di integrazione in un'ottica di massima garanzia della legalità e del rispetto delle norme.

3.3 PROGRAMMA B000 SETTORE 2

1. Descrizione generale del programma

Il bilancio previsionale del comune di Seriate per il triennio 2022 – 2024 è condizionato dalla normativa di livello statale in materia di finanza pubblica. Occorre evidenziare come il continuo susseguirsi di disposizioni legislative relative a tale ambito abbia inciso sull'autonomia finanziaria degli Enti Locali, in ordine alla disciplina dell'organizzazione e dello svolgimento delle proprie funzioni ed abbia, conseguentemente, limitato la capacità degli Enti locali di programmare e pianificare la propria azione amministrativa.

Il bilancio dei comuni, così come definito dai nuovi sistemi contabili, è un documento contabile di previsione, con valenza triennale, che indica le entrate e le uscite dell'amministrazione locale, relativamente ad un determinato periodo di tempo. In esso si rispecchiano le scelte della finanza pubblica relative ai bisogni della collettività, alle priorità degli obiettivi, nonché alla pressione fiscale a carico dei contribuenti. In via generale, il bilancio ha funzioni preminenti di natura politica, giuridica ed economica:

Funzione politica: il bilancio è ormai molto più che un semplice strumento di rilevazione contabile. Dal momento che le finalità delle politiche pubbliche a livello territoriale sono sempre maggiormente sovradimensionate rispetto alle effettive disponibilità economiche, è necessario effettuare scelte e decisioni che individuino le azioni considerate prioritarie dall'Ente Locale.

Funzione giuridica: l'approvazione del bilancio diventa un atto giuridico di autorizzazione, senza il quale gli organi e la struttura amministrativa dell'Ente locale non possono né gestire né riscuotere le entrate. Gli stanziamenti del bilancio segnano giuridicamente il limite entro cui deve svolgersi la gestione amministrativa. In quest'ottica pertanto il bilancio vincola alla sua osservanza l'attività della pubblica amministrazione.

Funzione economica: il bilancio è uno strumento di programmazione, che permette di definire la migliore combinazione di attività e risorse necessarie per il raggiungimento degli obiettivi pianificati, nonché di valutare gli effetti dell'attività finanziaria sui vari aspetti della vita economico-sociale della cittadinanza.

In sintesi il bilancio di previsione è il documento d'indirizzo politico-finanziario con il quale si indica dove, come e quanti fondi sia necessario reperire e dove, come e quante risorse sia necessario spendere per una efficiente azione amministrativa.

Compito della struttura amministrativa è la costante verifica della realizzazione delle entrate previste, condizione necessaria non solo per la realizzazione dei programmi dell'Ente, ma anche e soprattutto per assicurare la capacità nel tempo di soddisfare i bisogni di pubblico interesse. Si tratta della condizione di economicità propria delle aziende pubbliche che si realizza attraverso due fondamentali tensioni: l'equilibrio economico, finanziario e monetario e la soddisfazione dei cittadini sulla qualità e quantità dei servizi erogati, il tutto con un livello d'imposizione ritenuto sopportabile e adeguato ai servizi resi.

Il programma si articola nelle funzioni di vigilanza, controllo, coordinamento e gestione di tutta l'attività economico – finanziaria.

Questo programma si focalizza pertanto nel presidio della concreta realizzazione di tutte le fasi dell'entrata e del contestuale livello di spesa sopportabile non solo nel breve, ma anche nel medio periodo. La gestione della cassa ha un rilievo di notevole impatto anche per gli obiettivi posti dalle nuove norme sull'equilibrio finanziario.

Proseguirà inoltre l'attività di controllo sulle società partecipate dall'ente ai fini della verifica dei presupposti degli affidamenti in house secondo la normativa vigente.

Gli uffici che offrono i servizi sopra indicati sono:

- Ufficio bilancio ed economato (progetto 10)
- Ufficio entrate (progetto 20)
- Staff di controllo delle società partecipate (progetto 30)

Accanto a queste attività, all'area finanziaria sono assegnati il servizio personale e il servizio sportello al cittadino. Il primo è di supporto a tutta l'organizzazione e struttura in ordine alla gestione giuridica ed economica dei dipendenti; il secondo costituisce lo sportello di accesso all'utenza per le attività proprie del servizio.

La codifica dei relativi progetti è la seguente:

- Ufficio personale (progetto 40)
- Sportello unico del cittadino (progetto 60)

2. Risorse

Le risorse umane e strumentali sono quelle in dotazione ai progetti.

3. Motivazione delle scelte

Produrre risparmi e trovare fondi necessari alla realizzazione dei programmi dell'amministrazione. Costante miglioramento dell'efficacia dell'analisi dei movimenti finanziari. Ottimizzare l'utilizzo delle risorse, garantendo lo standard dei servizi.

PROGETTO B010: BILANCIO ED ECONOMATO

1. Descrizione generale del progetto

Il servizio coordina la redazione del documento di programmazione dell'Ente, verifica il mantenimento degli equilibri di bilancio durante il corso dell'esercizio e redige i documenti di rendicontazione dei risultati di gestione finanziaria ed economica.

La tenuta della contabilità segue le regole di contabilità pubblica e fiscali, nonché le norme imposte ai fini della realizzazione degli obiettivi di finanza pubblica.

Il servizio garantisce l'assistenza contabile all'organizzazione sia nella fase di adozione degli atti di impegno di spesa mediante la verifica della conformità alle norme contabili, sia nella fase di liquidazione della spesa attraverso il controllo degli atti di liquidazione.

Nell'ambito del progetto inoltre si svolgono tutte le mansioni connesse all'attività economica intesa come gestione della cassa per le spese minute ed occasionali e del magazzino dei beni di rapido consumo.

2. Finalità

Il nuovo assetto dei rapporti economico – finanziari tra Stato e Comuni è incentrato, coerentemente con l'art. 119 della Costituzione, sul superamento del sistema di finanza derivata e sull'attribuzione di una maggiore autonomia finanziaria dei comuni, nel rispetto dei principi di solidarietà e di coesione sociale. Uno degli obiettivi principali è il passaggio dal sistema dei trasferimenti statali erogati sulla base della spesa storica a quello dell'attribuzione di risorse basate sull'individuazione dei fabbisogni standard. I fabbisogni standard indicano il livello di spesa necessario per garantire in modo efficiente i servizi necessari ad attuare le funzioni fondamentali degli enti locali e servono a fissare i livelli di finanziamento che il federalismo fiscale dovrà garantire ad ogni Comune grazie ai tributi propri e ai meccanismi perequativi per lo svolgimento delle funzioni fondamentali.

Le finalità da conseguire quindi riguardano sia gli obiettivi di politica economico-finanziaria del nostro Paese, sia gli obiettivi strategici specifici affidati al servizio Ragioneria dall'Amministrazione comunale.

Costituiscono attività tipica propria del servizio le seguenti attività:

- *I controlli e le verifiche alla luce del decreto legge 174/2012 convertito in legge 7 dicembre 2012, n. 213.*

Il decreto pone come obiettivo il rafforzamento del quadro dei controlli e dei presidi della gestione delle risorse finanziarie da parte degli Enti Locali. Esso introduce un significativo rafforzamento degli obblighi normativi ed istituzionali a salvaguardia dell'integrità e trasparenza della gestione delle risorse pubbliche consolidando il concetto di "equilibrio di bilancio" che richiede un monitoraggio più analitico dei fenomeni gestionali.

In tale contesto il servizio attua le seguenti azioni:

- le verifiche periodiche sul PEG, sugli atti di programmazione, pianificazione e rendicontazione;
- i controlli della gestione finalizzati alla revisione della spesa, incentrati sui profili dell'efficacia, dell'efficienza e dell'economicità;
- le verifiche sulla sana gestione finanziaria dedicate agli equilibri di bilancio ed in generale alle tematiche concernenti la corretta copertura delle spese e la salvaguardia degli equilibri finanziari ed economici;
- i questionari dei revisori con riferimento al bilancio di previsione e al consuntivo, con i quali viene verificata l'effettiva attuazione, da parte dei comuni, delle misure per il raggiungimento degli obiettivi di finanza pubblica posti dalla legge di stabilità e dalle altre norme di coordinamento finanziario.

- *Il monitoraggio della cassa.*

Le pubbliche amministrazioni hanno sempre posto l'attenzione esclusivamente alla fase di predisposizione del bilancio di previsione, sia da parte delle forze politiche, sia da parte dei Dirigenti titolari delle risorse per la suddivisione degli stanziamenti, evidenziando il diverso

peso che il momento previsionale del bilancio ha rispetto alla gestione e/o alla rendicontazione dei risultati.

Negli ultimi anni invece, sia per le mutate disposizioni normative che per la crisi di liquidità generale del paese, la gestione della cassa ha assunto un'importanza crescente nell'ambito delle scelte di programmazione delle attività da eseguire nell'arco dell'esercizio.

Nell'ottica di uno sguardo sempre più centrale verso gli andamenti finanziari si è sviluppato anche lo stesso concetto di equilibrio finanziario che investe non solo la gestione di competenza e la gestione dei residui, ma anche la gestione di cassa, il cui monitoraggio diviene particolarmente strategico nell'attuale fase congiunturale. E' noto infatti che lo squilibrio strutturale nella gestione di competenza o nella gestione in conto residui, ove non adeguatamente fronteggiato, può degradare in una diffusa carenza di liquidità, tale da compromettere l'ordinario funzionamento dell'ente sotto l'aspetto della sua solvibilità.

La gestione del bilancio del comune di Seriate non ha presentato in questi anni squilibri di cassa, ma mensilmente verrà monitorato l'andamento delle riscossioni e dei pagamenti, al fine di evitare sfasamenti tra i flussi di entrata e quelli di uscita.

- *Il rispetto dei vincoli di finanza pubblica.*

Gli obiettivi annuali di finanza pubblica vengono perseguiti con la massima attenzione per trovare possibili margini di spesa ricercando e attivando volta per volta strategie utili ed efficaci. Anche per il 2022 e successivi gli obiettivi di finanza pubblica non prevedono più l'applicazione del "patto di stabilità" con la conseguente facoltà per gli enti di utilizzare l'avanzo di amministrazione e perseguire gli equilibri economico finanziari tenendo conto di tutte le proprie risorse.

- *Il Siope+ e la Piattaforma certificazione crediti.*

Da luglio 2018 l'ente applica il sistema Siope+ di trasmissione degli ordinativi informatici sia al tesoriere che a Banca d'Italia creando così una triangolazione nel giro delle informazioni su pagamenti e incassi che consente a livello centrale di rilevare i flussi finanziari dell'ente in tempo reale. Sebbene l'obiettivo del processo sia quello di alimentare in continuo la banca dati presente nella Piattaforma per la certificazione dei crediti, vengono ancora svolte operazioni manuali di controllo e riallineamento degli archivi della PCC al fine di consentire il perfetto allineamento con la contabilità dell'ente.

- *L'estensione del sistema di PagoPA e SDD.*

Ha preso avvio nel 2018 l'adesione al sistema nazionale di PagoPA che introduce meccanismi agevolati e tracciati di pagamento da parte dei cittadini/utenti della PA; nel 2019 è stato applicato agli incassi dei proventi al CDS, dal 2020 è stato esteso anche agli incassi per servizi scolastici e sociali e dal 2021 è stato affiancato agli incassi con addebito automatico. Per il 2022 si prevede di proseguire nell'utilizzarlo anche per ulteriori servizi e tipologie di entrata.

- *Lo split payment.*

Dal 1° gennaio 2015 è entrato in vigore lo split payment che impone alle pubbliche amministrazioni di versare direttamente all'erario l'IVA esposta dai fornitori in fattura. Il meccanismo, in scadenza nel 2020, è stato prorogato al 30 giugno 2023 su decisione della Commissione europea del 22 giugno 2020.

- *La fatturazione elettronica.*

Dal 31 marzo 2015 è entrato in vigore l'obbligo di fatturazione elettronica (FatturaPA) verso gli enti locali. Dal 1° gennaio 2019 è diventata obbligatoria anche nelle transazioni tra privati e nelle transazioni con la PA soggetto attivo. L'operatività rimane confermata.

Per il 2022 il servizio si occuperà di svolgere le seguenti attività:

- *Adeguare le procedure per pagamenti telematici.*

Ampliare la mappatura delle modalità di incasso delle entrate dell'ente al fine di favorire l'incasso tramite POS o SDD o PagoPA nell'ottica di snellire ed accelerare lo svolgimento di pratiche di sportello in tempo reale e rendere più agevoli le verifiche dei pagamenti.

- *Regolamento di contabilità.*

Procedere all'aggiornamento del regolamento.

3. Risorse

3.1. Risorse umane

- Responsabile del Progetto: 1 D3 part-time
- 1 D
- 1 C part-time
- 1 C

3.2 Risorse strumentali

- 4 PC, 1 Stampante
- 1 PC, 1 Stampante (in dotazione alla dirigente)

4. Motivazione delle scelte

Coinvolgere tutti i servizi nella gestione delle proprie risorse e delle spese relative alle attività svolte nell'ambito del contenimento generale della spesa pubblica previsto con la partecipazione al rispetto delle norme di finanza pubblica, pervenendo così ad un nuovo approccio al meccanismo dell'erogazione dei servizi all'utenza che rientri nei nuovi canoni di spesa così come intesi anche a livello nazionale ed internazionale.

PROGETTO B020: ENTRATE

1. Descrizione generale del progetto

Nel triennio di riferimento lo scenario dovrebbe mantenersi in continuità con quello precedente, infatti la legge di bilancio 2020 ha abolito l'imposta unica comunale (IUC), istituendo la nuova Imu che incorpora il tributo per i servizi indivisibili e la precedente imposta municipale propria; inoltre ha istituito, a decorrere dal 2021, il canone patrimoniale costituito: dal canone pubblicitario e dal canone di occupazione del suolo pubblico.

Nuova IMU

La disciplina del tributo ricalca la normativa dei tributi aboliti. L'imposta non si applica all'abitazione principale e alle relative pertinenze, escluse quelle accatastate come A/1, A/8 e A/9, che però fruiscono dell'aliquota ridotta e della detrazione di 200 euro. Il pagamento avviene in due rate di pari importo che scadono il 16 giugno e il 16 dicembre.

Sono state confermate alcune esenzioni e/o riduzione, in particolare:

1. riduzione del 50% della base imponibile per le unità immobiliari non di lusso (escluse quindi quelle appartenenti alla categoria catastale A1, A8 e A9) concesse in comodato a parenti in linea retta di primo grado, a condizione che il contratto sia registrato e che il comodatario le abbia destinate ad abitazione principale e che non possieda altra unità ad uso abitativo in Italia;
2. assimilazione ad abitazioni principali delle unità immobiliari, appartenenti a cooperative a proprietà indivisa destinate a studenti universitari assegnatari, in deroga al requisito di residenza anagrafica;
3. per gli immobili locati a canone concordato l'aliquota stabilita dal Comune è ridotta al 75%.

Allo scopo di favorire gli adempimenti tributari l'ufficio porterà a conoscenza dei contribuenti le disposizioni legislative ed amministrative in materia di tributi locali.

Tari

È il tributo destinato a finanziare i costi di raccolta e smaltimento rifiuti ed è dovuto da chiunque, a qualsiasi titolo, occupa o conduce locali, indipendentemente dall'uso a cui sono adibiti, mentre è escluso per: le superfici delle attività industriali destinate a produzione, le aree scoperte pertinenziali o accessorie non operative e le parti comuni dell'edificio non detenute o occupate in via esclusiva. La superficie delle unità immobiliari a destinazione ordinaria assoggettabile al tributo è quella calpestabile; a seguito della futura emanazione del provvedimento del direttore dell'Agenzia delle Entrate, la superficie assoggettabile sarà pari all'80% di quella catastale. Per le unità immobiliari diverse da quelle a destinazione ordinaria, la superficie assoggettabile alla TARI rimane quella calpestabile. Il Comune di Seriate confermerà le seguenti riduzioni tariffarie:

30% sia della quota fissa che della quota variabile per:

- Utenze domestiche e non domestiche tenute a disposizione per uso stagionale;
- Abitazione occupate da soggetti che risiedono, o abbiano la dimora all'estero per più di sei mesi nell'arco dell'anno;
- Fabbricati rurali ad uso abitativo;

15% della sola quota variabile per le utenze domestiche che fanno il compostaggio.

60% sia della quota fissa, che della quota variabile, per le utenze ubicate in zone in cui non viene effettuata la raccolta dei rifiuti e comunque ubicate ad una distanza superiore a 500 metri dal punto di conferimento.

50% sia della quota fissa, che della quota variabile, per i locali e le aree occupate dalle Amministrazioni pubbliche e loro consorzi, dalle Aziende Sanitarie Locali, dall'ospedale e le abitazioni principali e relative pertinenze occupate da persone ricoverate a titolo permanente presso case di cura.

E' prevista, inoltre, una riduzione del 60% delle superfici imponibili occupate dalle scuole private parificate o legalmente riconosciute.

Dal 2020 le tariffe della Tari devono essere redatte in base ai criteri stabiliti dall'Autorità di

Regolazione per Energia Reti e Ambiente (ARERA)¹¹, a cui la legge di bilancio per l'anno 2018 aveva conferito tale incarico.

Canone di occupazione

La legge di bilancio 2020 ha istituito, a decorrere dal 01 gennaio 2021:

1. Il canone patrimoniale di concessione, autorizzazione o esposizione pubblicitaria, denominato "canone unico" e disciplinato dai commi dal 816 al 836 che ha due presupposti d'imposta:
 - a. l'occupazione, anche abusiva, delle aree appartenenti al demanio o al patrimonio indisponibile degli enti e degli spazi soprastanti o sottostanti il suolo pubblico;
 - b. la diffusione di messaggi pubblicitari, anche abusiva, mediante impianti installati su aree appartenenti al demanio o al patrimonio indisponibile degli enti, su beni privati laddove siano visibili da luogo pubblico o aperto al pubblico del territorio comunale, ovvero all'esterno di veicoli adibiti a uso pubblico;
2. Il canone patrimoniale di concessione per l'occupazione delle aree e degli spazi appartenenti al demanio o al patrimonio indisponibile, destinati a mercati realizzati anche in strutture attrezzate denominato "canone mercatale" e disciplinato dai commi dal 837 al 847.

I due nuovi canoni sostituiscono: la tassa per l'occupazione di spazi ed aree pubbliche, il canone per l'occupazione di spazi ed aree pubbliche, l'imposta comunale sulla pubblicità e il diritto sulle pubbliche affissioni, il canone per l'installazione dei mezzi pubblicitari e il canone di cui all'articolo 27, commi 7 e 8, del codice della strada, di cui al decreto legislativo 30 aprile 1992, n. 285, limitatamente alle strade di pertinenza dei comuni e delle province.

I due nuovi canoni sono comunque comprensivi di qualunque canone ricognitorio o concessorio previsto da norme di legge e dai regolamenti comunali e provinciali, fatti salvi quelli connessi a prestazioni di servizi.

L'attività si concretizza nell'applicazione dei tributi comunali attraverso le fasi dell'accertamento (d'ufficio e in rettifica) e della riscossione coattiva, relativamente ai seguenti tributi comunali:

- imposta unica comunale (ovvero IMU, TASI e TARI);
- tassa occupazione suolo e aree pubbliche (TOSAP).

Proseguirà la collaborazione con Agenzia delle entrate nell'attività di verifica dei contribuenti che sono possessori di beni indicanti capacità contributiva che diverge da quella dichiarata e presente nella banca dati dell'Agenzia.

Il Servizio si occuperà, inoltre, della riscossione delle entrate patrimoniali e dell'inventariazione dei beni mobili e immobili.

L'ufficio si occupa inoltre della stesura delle memorie difensive, nonché del deposito degli atti dell'ente e rappresenta il Comune dinanzi alle commissioni tributarie di primo e secondo grado.

2. Finalità

Le finalità programmate per il triennio sono fondate esclusivamente sulla determinazione della corretta base imponibile oggetto di imposizione e/o tassazione.

3. Risorse

3.1. Risorse umane

- Responsabile del Progetto: 1 D5
- 1 D3
- 1 C1

¹¹ Tali criteri sono contenuti nella delibera Arera n. 443 del 31 ottobre 2019 e nel Metodo tariffario integrato di gestione dei rifiuti 2018 – 2021 (MTR) allegato alla medesima delibera

3.2 Risorse strumentali

- 4 PC, 2 Stampanti, 1 fotocopiatore

4. Motivazione delle scelte

Aumento della base imponibile non dichiarata per sopperire alla riduzione dei trasferimenti statali, senza compromettere l'erogazione dei servizi pubblici locali, con particolare riguardo ai servizi alla persona.

Favorire l'equità fiscale perseguendo le sacche di evasione dei tributi; tanto più la determinazione del dovuto è corretta e informata sul principio di capacità contributiva - patrimoniale del cittadino, tanto più l'Ente applica una buona politica di equità.

Maggiore sinergia con l'amministrazione finanziaria centrale in materia di accertamento fiscale al fine di potenziare l'azione di contrasto all'evasione in attuazione dei principi di economicità, efficienza e collaborazione amministrativa.

PROGETTO B030: STAFF DI CONTROLLO DELLE SOCIETÀ PARTECIPATE

1. Descrizione generale del progetto

Il progetto consiste nell'attività di supporto all'organo politico nella gestione dei rapporti con le società partecipate e per l'esercizio del controllo analogo sulla Società Sanitas S.r.l. unipersonale.

Le partecipate dall'ente sono tre:

- Sanitas Seriate S.r.l. partecipata e controllata al 100%. Costituita nel 2006 è interamente controllata dal Comune, gestisce la farmacia comunale 2 aperta il 23 maggio del 2009.
- Bergamo Fiera Nuova S.p.a., partecipata allo 0,0063%. Costituita il 16/06/1999, è proprietaria del centro fieristico congressuale espositivo polivalente, il quale viene gestito dalla società Ente Fiera Promoberg. Non svolge servizi pubblici per il Comune.
- Uniacque S.p.a. partecipata al 1,98%. Costituita il 20/03/2006 gestisce per il Comune il ciclo idrico integrato, formato dall'insieme delle attività di captazione, adduzione, accumulo e distribuzione di acqua ad usi civili ed industriali, di fognatura e di depurazione delle acque reflue.

L'ente detiene una partecipazione nell'ente di diritto pubblico Parco Regionale del Serio partecipato al 5% quale ente strumentale del Comune di Seriate. E' stato istituito il 23.04.1987 con la funzione di curare la gestione del parco. In particolare, L'Ente mira alla salvaguardia delle attività agricole insediate nel parco stesso ed allo svolgimento dei relativi interventi strutturali di carattere ambientale, elabora la normativa vincolistica per tutti gli interventi di trasformazione che riguardino l'area del parco ed esercita l'attività di autorizzazione paesaggistica e il controllo sugli ambiti di parco.

2. Finalità

La disciplina delle partecipate degli enti locali ha registrato, a partire dal 2008, una graduale estensione alle società delle regole pubbliche. In particolare per quanto riguarda l'acquisizione di beni e servizi e le politiche di assunzione del personale.

La finanziaria 2015 ha previsto un processo di razionalizzazione delle società e delle partecipazioni azionarie direttamente o indirettamente possedute dagli enti locali.

I criteri enunciati¹² dal legislatore hanno un elevato contenuto soggettivo, tranne quello riferito alla "soppressione delle società che risultino composte da soli amministratori o da un numero di amministratori superiore a quello dei dipendenti" che riveste un carattere oggettivo. Il processo ha preso avvio mediante la redazione del piano operativo di razionalizzazione adottato dalla Giunta Comunale il 30 marzo 2015 con atto n. 56. Il contenuto del piano operativo comprende una specifica relazione tecnica e ha evidenziato:

- o Le società coinvolte;
- o I tempi di attuazione delle azioni previste nel piano;
- o Le modalità di attuazione;

Il piano operativo e la relativa relazione tecnica e la rendicontazione delle azioni intraprese sono stati inoltrati alla Corte dei Conti e pubblicati sul sito istituzionale dell'ente.

Nel corso del 2016 il Consiglio dei Ministri ha approvato il decreto legislativo 175/2016 (decreto Madia) modificato dal decreto legislativo del 9 giugno 2017, volto a istituire un Testo unico in materia di società a partecipazione pubblica. In base alla legge delega, è necessario razionalizzare e ridurre le partecipazioni pubbliche secondo criteri di efficienza, efficacia, trasparenza ed economicità.

¹² Vedi sezione strategica paragrafo "La gestione dei servizi assegnati alle società partecipate".

Con atto consiliare n. 45 del 25 settembre 2017 il comune di Seriate ha approvato il piano straordinario di razionalizzazione delle partecipate, prevedendo la cessione delle partecipazioni di Zerra spa e Aqualis spa ad Uniacque spa in qualità di gestore unico del servizio idrico integrato nell'Ambito territoriale Ottimale della Provincia di Bergamo. Vengono invece mantenute le partecipazioni delle società Sanitas Seriate srl, Uniacque spa e Bergamo Fiera Nuova spa, con obbligo per quest'ultima di contenimento dei costi, poiché sono ritenute strettamente necessarie per il perseguimento delle proprie finalità istituzionali ai sensi dell'articolo 4 comma 1 e 2 a) del T.U.S.P.

Entro dicembre 2021 verrà approvata la revisione periodica delle partecipazioni ex articolo 20 del decreto soprarichiamato e la stessa verrà trasmessa alla Corte dei Conti.

Proseguirà, inoltre, il controllo analogo delle società attraverso la verifica del rispetto degli indirizzi in precedenza formulati.

3. Risorse

3.1. Risorse umane

- Il dirigente dei servizi finanziari.

3.2 Risorse strumentali

- Quelle in dotazione all'ufficio segreteria e ragioneria.

4. Motivazione delle scelte

Rispettare la normativa per l'affidamento in house providing della gestione dei servizi pubblici locali e per la partecipazione in società di capitali.

PROGETTO B040: GESTIONE DEL PERSONALE

1. Descrizione generale del progetto

Comprende le attività di gestione amministrativa – giuridico – previdenziale - contabile dei dipendenti dell'ente.

In riferimento all'assunzione del personale, si occupa dell'istruttoria degli atti programmatori, delle selezioni, dei contratti di lavoro.

In ordine alle attività contabili, svolge tutte le attività connesse al pagamento degli stipendi, da quelle preliminari a quelle conseguenti.

Fornisce supporto al Segretario e alla dirigenza sulla disciplina di legge e contrattuale relativa agli atti di gestione del rapporto di lavoro, dalla registrazione e controllo delle presenze all'applicazione dei diversi istituti contrattuali, ai provvedimenti disciplinari, ai rapporti con le organizzazioni sindacali.

Predisporre le rendicontazioni agli enti esterni sulla dotazione organica, la spesa del personale, l'anagrafe delle prestazioni, il conto annuale.

Cura il trattamento economico degli amministratori.

Si occupa della selezione per i lavoratori socialmente utili e della gestione degli stessi sotto il profilo normativo; cura la gestione dei volontari del servizio civile e della leva civica.

2. Finalità

Nell'attività di supporto alla dirigenza orienterà la propria attività a fornire valutazioni, prospetti economici e analisi tecnico-normative per l'utilizzo delle risorse di personale, per la stipulazione dei contratti decentrati dei dipendenti e dei dirigenti.

L'Ufficio Personale:

- terrà i contatti con le organizzazioni sindacali; curerà le procedure per la convocazione della delegazione trattante, quelle per la redazione e sottoscrizione del contratto decentrato integrativo
- applicherà il contratto, rispettando la tempistica dettata dallo stesso, trasmettendo dati e elementi conoscitivi ai soggetti sindacali, al fine di consentire loro di prendere piena conoscenza delle questioni trattate e poterle esaminare
- provvederà a far eseguire gli accertamenti sanitari periodici per i dipendenti comunali, in attuazione del nuovo Piano Sanitario, per ottemperare alle prescrizioni del suddetto D.Lgs. n. 81/2008. Il servizio curerà il monitoraggio dell'attuazione del programma di sorveglianza sanitaria per i dipendenti dell'Ente
- collaborerà nella predisposizione del piano di formazione rivolto al personale dipendente, sulla base della somma stanziata nel bilancio di previsione.

Valutazione della performance e contrattazione decentrata.

Nel corso dell'anno 2022 sarà sottoscritto il nuovo contratto decentrato, in attesa della sottoscrizione del nuovo contratto nazionale per il triennio 2019-2021.

Il 17 dicembre 2020 è stato sottoscritto il contratto collettivo nazionale di lavoro del personale dell'area delle funzioni locali per il triennio 2016-2018 che regola sia i dirigenti che i segretari generali. Nell'anno 2021 è stato sottoscritto il nuovo contratto decentrato 2021-2022, in attesa della sottoscrizione del nuovo contratto nazionale per il triennio 2019-2021.

Con riferimento all'utilizzo delle risorse destinate all'incentivazione della performance individuale e organizzativa, relativamente ai dipendenti dell'ente, ci si atterrà alle norme dettate dal contratto.

I fondi del salario accessorio della dirigenza e dei dipendenti, incluse le posizioni organizzative, sono distribuiti in applicazione del sistema di misurazione e valutazione dei dipendenti dell'ente e dei contratti decentrati; gli incentivi vengono erogati esclusivamente a seguito del processo

di valutazione.

Trasparenza, semplificazione e comunicazione interna.

Il servizio fornisce istruzioni specifiche su argomenti d'interesse generale, o mirati sulle materie di natura contrattuale. Attenzione particolare è posta alle procedure che devono essere eseguite dai dipendenti, ai quesiti maggiormente richiesti le cui risposte sono indirizzate a tutti, con l'obiettivo di raggiungere la massima informazione. Le novità che si profilano durante l'anno, sia interne che esterne, sono portate a conoscenza dei dipendenti, tramite e-mail illustrative.

Nella logica di miglioramento continuo e in analogia con le modalità previste dai sistemi di gestione per la qualità, vengono aggiornate le procedure e informative specifiche predisposte e, se necessario, integrate.

In ottemperanza alla normativa vigente, continua la periodica pubblicazione sul sito web del Comune dei dati relativi al personale.

In ambito occupazionale l'ufficio procederà a dar corso alle assunzioni individuate dal fabbisogno del personale 2022 - 2024.

3. Risorse

3.1 Risorse umane

- Nr. 1 istruttore direttivo cat. D
- Nr. 2 istruttori amministrativi cat. C part-time.

3.2 Risorse strumentali

- Nr. 3 PC
- nr. 2 stampanti
- nr. 5 timbratrici
- Software gestionali delle presenze e delle paghe

4. Motivazioni delle scelte

Con decorrenza 20 aprile 2020 gli enti devono assicurare il rispetto del rapporto fra spesa di personale e entrate correnti stabilito dal Decreto Ministeriale 17 marzo 2020 "Misure per la definizione delle capacità assunzionali di personale a tempo indeterminato dei comuni", in attuazione delle disposizioni di cui all'articolo 33, comma 2, del decreto legge 30 aprile 2019, n. 34, convertito con modificazioni dalla legge 28 giugno 2019, n. 58.

Vi è inoltre la necessità di assicurare tempestivamente gli adempimenti di legge e la volontà di mantenere e migliorare il livello qualitativo e quantitativo dei servizi erogati.

PROGETTO B060: SPORTELLO UNICO DEL CITTADINO

1. Descrizione generale del progetto

Lo sportello è l'unico punto di contatto di front-office per le principali transazioni che l'utente ha verso il Comune, sia fisiche che telefoniche, per l'evasione di richieste a cui è possibile dare una risposta allo sportello (fisico o telematico) in tempi rapidi (massimo in 12-15 minuti).

Allo sportello si effettuano ad oggi 158 procedure (dai servizi demografici, ai tributi, all'ambiente, scuola, sociali, sport, polizia locale, edilizia), con un nastro orario di apertura di 32 ore (28,5 fino al 31 dicembre 2021 per l'emergenza COVID-19), su sei giorni a settimana. La ricettività telefonica del servizio è di 42 ore settimanali. E' garantita la reperibilità, di domenica e nei giorni festivi, per le denunce di morte. Al momento l'accesso al servizio è garantito su appuntamento.

Lo sportello unico del cittadino si rivolge prevalentemente ai cittadini residenti nel Comune di Seriate e gestisce le attività inerenti:

- i servizi demografici e tutte le attività conseguenti in materia di anagrafe, stato civile, elettorale e leva;
- i servizi cimiteriali e le attività conseguenti in materia di inumazioni, tumulazioni, esumazioni ed estumulazioni, autorizzazioni per accesso al cimitero;
- l'ufficio relazioni con il pubblico e le attività inerenti segnalazioni, disservizi e reclami, richiesta accesso civico e rilascio contrassegno disabili;
- l'ufficio flussi documentali per: protocollazione atti, consegna cartelle esattoriali, notifica atti e l'archivio;
- l'ufficio "decertificazione" e le attività per l'effettuazione dei controlli e l'acquisizione di atti;
- il servizio ambiente in relazione a: istruzioni per la raccolta differenziata, richieste per fornitura bidoni per organico, compostaggio domestico, carrellati, segnalazioni infestazioni murine e segnalazioni molestie odorigene e acustiche, segnalazioni infestazione zanzara e insetti, rilascio ecopass ai cittadini non residenti;
- la polizia locale per: passo carrabile, presentazione cessioni di fabbricato e denuncia infortuni, richieste rateizzazione sanzioni codice della strada e informazioni sulle limitazioni alla circolazione;
- l'ufficio tributi per: TARI: inizio e cessazione attività utenze domestiche, richieste riduzioni tariffe, richiesta rimborso, richieste rateizzazioni per i pagamenti; imposta municipale propria (IMU): dichiarazione, ravvedimento operoso, richiesta rateizzazione, avvisi di accertamento, rimborso, stampa modello F24 e consegna a domicilio per i residenti ultrasettantenni e/o impossibilitati a recarsi in comune a causa della pandemia;
- l'ufficio sport per: concessione di palestre scolastiche;
- l'ufficio scuola per iscrizione ai servizi di: ingresso anticipato e posticipo, dote scuola sostegno al reddito e merito, assegni di studio.
- i servizi sociali per richieste: informazioni per pratiche gestite dai servizi sociali, voucher ambito nidi prima infanzia e ISEE;
- l'ufficio edilizia-urbanistica: presentazione pratiche e diritto di accesso delle pratiche edilizie.

2. Finalità

Il progetto nel triennio è rivolto al mantenimento della quantità e qualità dei servizi erogati, garantendo una corretta informazione al cittadino e l'espletamento di quante più procedure possibili con un unico accesso, con un unico operatore, in un ambiente confortevole.

Per mantenere un buon livello di servizio è necessario un continuo lavoro di interlocuzione con i responsabili di tutti i servizi dell'ente, per l'aggiornamento tempestivo delle procedure e della modulistica e la formazione agli operatori.

Il servizio è impegnato a mantenere i requisiti della certificazione di qualità UNI EN ISO 9001:2015 anche per il prossimo anno. La società Bureau Veritas di Milano a seguito dell'audit di verifica periodica di mantenimento ISO 9001:2015 svolto il 6 maggio 2021, ha certificato che il sistema di gestione è applicato in modo puntuale e coerente. L'attività di audit ha confermato la consapevolezza e il coinvolgimento del personale, un sistema monitorato e controllato costantemente, proattivo nella gestione e in miglioramento costante nel tempo, l'ottima gestione dei processi e l'attenzione all'utenza e ai suoi bisogni e aspettative. Non sono state riscontrate non conformità. Il sistema di gestione è stato confermato ed è valido fino al 4 aprile 2022

Per garantire una buona erogazione dei servizi sono stati individuati alcuni standard che permettano ai cittadini di verificare se le prestazioni offerte sono di qualità. Con il termine standard si intende il livello di qualità minimo che il Comune garantisce ai cittadini. Nell'usufruire dei servizi essi possono di volta in volta verificare se gli standard sono rispettati.

I fattori di qualità dello sportello unico del cittadino individuati nella Carta dei servizi, e sui quali l'amministrazione comunale investe, sono:

Attivazione dei servizi online sul sito dell'ente con accesso tramite SPID e per il prossimo anno anche con CIE (carta d'identità elettronica) per i servizi di rilascio certificati, richieste di residenza e cambio di indirizzo • rilascio SPID ai cittadini residenti nel Comune • servizio, in collaborazione con la Questura di Bergamo, per il ritiro dei passaporti • servizio di consegna in Comune della CIE spedita dal Ministero dell'Interno • servizi a domicilio per: carte d'identità cartacee, autentiche firme e consegna di certificati • garantire servizi da casa per ricevere informazioni sulle pratiche anagrafiche, disponibilità dei modelli collegati alle procedure pubblicate sul sito web • possibilità di effettuare pagamenti agli sportelli con POS e smartphone, oltre che per il rilascio dei certificati e delle carte d'identità anche per i servizi cimiteriali, e per le procedure dell'ufficio edilizia gestite allo sportello o pagamenti con bonifico per l'invio con PEC di certificati • possibilità di usufruire del servizio di acquisizione della fototessera per il rilascio della CIE • accogliere suggerimenti e segnalazioni dei cittadini attivandosi per migliorare i servizi offerti e renderli più vicini ai bisogni espressi • promuovere e collaborare a campagne informative sull'attività dell'ente e sui servizi presenti sul territorio • favorire la digitalizzazione dei documenti • facilitare l'accesso ai servizi per i cittadini mediante pubblicazione dei procedimenti e modelli sul sito web, servizio compilazione assistita dei documenti, polifunzionalità degli sportelli, presenza di molteplici canali di accesso ai servizi compresi i servizi online per le procedure anagrafiche • informare il cittadino sulle procedure attive allo sportello e sulla modulistica, sulla consultazione del sito web del comune dove gli atti sono pubblicati • favorire l'accesso al servizio nei confronti di persone con difficoltà proponendo aiuto nella compilazione assistita dei documenti • prestare particolare attenzione a persone fragili: anziani, persone con disabilità, donne in stato di gravidanza • individuazione di spazi conformi per trattare atti in modo riservato • garanzia di un comportamento improntato a: cortesia, disponibilità, dialogo, ascolto e rispetto della privacy.

Lo sportello unico del cittadino promuove, con cadenza triennale, ricerche per rilevare il livello di soddisfazione dei cittadini in relazione ai servizi erogati. I risultati delle indagini sono comunicati alla cittadinanza attraverso il sito comunale e presi in considerazione per valutare la modifica della Carta dei servizi e la formulazione di interventi volti al miglioramento dei servizi e dei processi di lavoro. I risultati sono esaminati dagli amministratori.

In merito alle disposizioni normative per l'accesso agli atti, il servizio cura la tenuta, l'aggiornamento e la pubblicazione dei registri di accesso civico e generalizzato, oltre alla tenuta del registro di accesso documentali agli atti amministrativi.

Demografici

Da settembre 2016 il Comune di Seriate è tra i primi 200 Comuni emettitori della CIE. Sono attive due postazioni per il rilascio di carta d'identità elettronica, entrambe dotate di webcam per l'acquisizione immediata della foto allo sportello.

E' stato positivamente effettuato il passaggio all'ANPR (Anagrafe nazionale della popolazione residente). Il servizio consente ai cittadini di prendere visione dei dati registrati nella propria scheda anagrafica e, in presenza di eventuali errori, di chiedere on line, la correzione al comune di residenza. A riguardo è stata predisposta apposita scheda prodotto che dettaglia la procedura.

Il servizio curerà, in collaborazione con l'Associazione Nazionale Reduci dalla Prigionia, dall'Internamento dalla guerra di Liberazione (ANRP) l'attività di ricerca dei familiari dei militari/civili internati/deportati nei campi di concentramento durante la Seconda Guerra Mondiale.

Ufficio di Stato Civile

Cura la gestione degli atti di nascita, morte, matrimonio e pubblicazioni di matrimonio, la predisposizione degli atti relativi agli accordi extra-giudiziali di separazione e divorzio e le richieste di trascrizione di atti di convenzione di negoziazione assistita rese davanti ad avvocati.

Da marzo 2020 la Prefettura di Bergamo ha ripristinato la notifica a carico dei Comune degli atti di cittadinanza. Per agevolare i cittadini e limitare gli accessi allo sportello, dopo aver verificato la documentazione trasmessa dalla Prefettura, il cittadino è convocato e contestualmente si procede a notificare il decreto di concessione della cittadinanza e ricevere il giuramento.

Prosegue il progetto ICARO a cui il Comune di Seriate ha aderito siglando la Convenzione con ATS anche per il prossimo anno. La procedura consente la registrazione dell'evento nascita in ospedale e la trasmissione dei dati sulla piattaforma regionale ai comuni aderenti, nonché il rilascio del codice fiscale ai neonati, l'iscrizione al servizio sanitario, l'assegnazione del pediatra e in una fase successiva anche l'appuntamento per la prima vaccinazione.

Con l'approvazione della Legge sul testamento biologico l'Ufficio di Stato Civile è coinvolto nella ricezione e registrazione delle dichiarazioni anticipate del trattamento da parte dei cittadini. Dal 2020, con l'istituzione del registro nazionale delle DAT, il servizio effettua la trasmissione delle DAT alla banca dati nazionale istituita presso il Ministero della Salute.

In merito al rilascio di autorizzazione alla cremazione per i defunti iscritti alla SOCREM di Bergamo e deceduti sul territorio comunale, è attiva la trasmissione d'ufficio dei documenti necessari, in tal modo i familiari sono sollevati dal produrre la documentazione.

Cimitero

Dal primo luglio 2021 e fino al 30 giugno 2023, la gestione del cimitero è affidata alla ditta BSC (Bergamo servizi cimiteriali) Srl con sede in Nembro (BG) aggiudicataria del servizio che curerà la realizzazione di 100 cinerari e di una tomba di famiglia a 6 posti e provvederà alla piantumazione di nuove essenze arboree.

La gestione del cimitero deve essere costantemente monitorata e l'ufficio deve garantire una costante assistenza alla ditta per una corretta gestione e per offrire un servizio rispettoso della dignità del luogo e molto caro ai cittadini seriatesi. L'ufficio è impegnato a seguire le scadenze dei contratti di concessione ed effettuare le operazioni di estumulazione /esumazione per un utilizzo ottimale degli spazi cimiteriali. L'amministrazione attualmente eroga contributi per incentivare la cremazione dei soli resti mortali. Proseguiranno le operazioni di esumazione ed estumulazione.

Ufficio elettorale

Con la finalità di snellire le operazioni conseguenti alle revisioni dinamiche e semestrali, semplificando il lavoro degli uffici comunali e della Commissione elettorale circondariale, è stato

avviato e sono completamente garantite le procedure che prevedono la dematerializzazione per la tenuta delle liste elettorali. Il Ministero dell'Interno, dal 9 agosto 2017, ha autorizzato la sospensione, della stampa cartacea delle liste elettorali sia generali che sezionali e la loro sostituzione con liste in formato elettronico. Tale modalità operativa garantisce: semplificazione amministrativa, dematerializzazione documentale e una notevole economia di spesa.

Archivio

In esito all'espletamento della gara per l'affido del servizio di custodia e gestione dell'archivio storico e di deposito, il servizio proseguirà in outsourcing con la Fondazione Legler fino al 31 dicembre 2023.

Per snellire gli accessi presso i locali dell'archivio finalizzati al reperimento di deliberazioni di Consiglio e Giunta comunale e le determinazioni dirigenziali degli anni dal 2000 al 2007 è stata conclusa la scansione degli atti. I benefici sono: semplificazione amministrativa, pronta disponibilità dei documenti, possibilità di dedicare il personale addetto alla ricerca delle pratiche ad altre mansioni.

Si è concluso l'iter che ha portato all'approvazione del manuale di gestione del protocollo informatico e sono stati espletati i corsi di formazione per il personale dipendente. Dal 2022 l'ufficio dovrà curare eventuali aggiornamenti relativi alla modifica degli allegati.

Al fine di garantire spazio nell'archivio di deposito nel 2022 saranno disposte le operazioni per lo scarto documentale.

Flussi documentali

Il servizio si occupa dell'attività dei messi comunali, della protocollazione degli atti e della gestione dell'archivio comunale.

Per velocizzare le procedure di protocollazione degli atti è attivo un sistema di protocollazione automatizzata delle PEC in arrivo mediante Protocollo Automatico da Template predisposto da Datagraph. Il sistema permette la protocollazione diretta di atti il cui oggetto rientra in apposite casistiche ricorrenti appositamente individuate. Il compito del servizio sarà quello di implementare i codici Template per garantire la protocollazione automatica del maggior numero di atti che pervengono all'ente.

Il servizio di spedizione della corrispondenza verrà svolto dalla BM service S.r.l. con sede a Dalmine, aggiudicataria dell'appalto per il periodo primo gennaio 2021-31 dicembre 2024.

Censimento permanente della popolazione 2018-2021

Il Comune di Seriate rientra tra i comuni coinvolti per le edizioni annuali del Censimento permanente dal 2018 fino al 2021 che si svolgerà nel quarto trimestre di ciascun anno.

Rispetto al precedente censimento del 2011 ora si procederà ad acquisire il quadro conoscitivo della popolazione con cadenza annuale anziché decennale. L'ISTAT trasmette circolari e informazioni tecniche necessarie per l'organizzazione e lo svolgimento delle rilevazioni nonché indicazioni in merito al contributo economico destinato all'Ente. L'ente sarà pertanto chiamato a partecipare alle rilevazioni annuali secondo le disposizioni dettate dall'ISTAT.

Ufficio relazioni con il pubblico

Nell'ottica del miglioramento della qualità dei servizi è essenziale saper ascoltare i cittadini e comunicare efficacemente con loro. I cittadini possono presentare suggerimenti, reclami o segnalazioni in merito al funzionamento dei servizi o del rispetto degli standard di qualità fissati nella carta dei servizi. Il servizio risponderà nei tempi più rapidi possibili e comunque non oltre i 18 giorni dalla ricezione della richiesta.

È pienamente funzionante il servizio che permette ai cittadini di presentare le segnalazioni di disservizio tramite il sito internet del Comune accedendo a "Comune facile"; tale servizio permette la registrazione di tutti i passaggi della segnalazione, dal suo arrivo alla sua chiusura. Questo consente all'addetto di monitorare ogni fase dell'iter della segnalazione e al contempo offre al cittadino la possibilità di conoscere direttamente, tramite la ricezione di una mail ed un codice, l'ufficio che ha preso in carico la gestione della sua segnalazione e di essere aggiornato sullo stato di avanzamento della stessa fino alla risposta.

3. Risorse

3.1 Risorse umane

Responsabile del progetto:1 funzionario di cat.D3;

- nr. 1 istruttore direttivo di cat.D1,
- nr. 6 istruttori amministrativi di cat.C,
- n. 1 istruttore informatico cat.C,
- nr.2 collaboratori amministrativi di cat.B3 part-time,
- nr. 3 collaboratori amministrativo di cat.B.

3.2. Risorse strumentali

- Nr. 14 PC,
- nr.13 stampanti,
- nr.1 centralino,
- nr.1 Fax,
- nr.2 Fotocopiatori,
- nr.2 scanner,
- nr.2 etichettatrice,
- n. 2 sportelli attrezzati con strumentazione per la stampa della carta d'identità elettronica,
- gestore code.

4. Motivazioni delle scelte

Ottenere benefici dal mantenimento dello Sportello Polifunzionale, quali:

- la qualificazione del livello di risposta alle esigenze dell'utenza, attraverso la creazione di una funzione di front-line specializzata nella trattazione delle relazioni con i cittadini e con la creazione di un punto unico di contatto con i cittadini;
- l'aumento dell'efficienza ed efficacia degli operatori dei vari servizi, i cui sportelli sono stati localizzati all'interno dello sportello unico;
- l'aumento del servizio offerto attraverso un orario di apertura ampio;
- la ricerca continua del miglioramento dei servizi offerti, attraverso l'attivazione di strumenti di ascolto per comprendere le esigenze dei cittadini
- l'attivazione dei servizi on line per rilascio certificati, dichiarazione di residenza e cambio indirizzo.

3.4 PROGRAMMA C000 SETTORE 3

1. Descrizione generale del programma

Il terzo settore si suddivide nei seguenti servizi: Edilizia ed urbanistica, Suap/ambiente e lavori pubblici e manutenzioni.

Il servizio edilizia privata si occupa dell'attività edilizia promossa da soggetti privati e pubblici per l'edificazione di nuovi edifici o per interventi su immobili esistenti.

Il servizio urbanistica si occupa invece del coordinamento ed aggiornamento degli strumenti connessi con la pianificazione urbanistica e dello sviluppo del territorio.

Il SIT si occupa di rilevare le unità del territorio e coordinarle con i dati a disposizione delle banche dati.

Il programma del servizio Suap Ambiente è volto a tutelare l'ambiente del territorio comunale, allo scopo di prevenire e ridurre fenomeni di inquinamento ambientale. Tutela altresì la salute umana della popolazione residente (anche a garanzia del diritto sancito dall'art. 32 della Costituzione); valorizza l'ambiente e promuove azioni di sostenibilità ambientale, acquisti verdi/green public procurement, risparmio energetico e utilizzo di fonti rinnovabili, mobilità sostenibile. Opera anche nella gestione dell'Ufficio Diritti Animali, con l'obiettivo di diffondere tra i cittadini una nuova cultura volta a migliorare il rapporto esistente tra uomo e animali, per una sempre più equilibrata convivenza e per costruire, sostenere e gestire una nuova relazione tra cittadini e istituzioni su questo delicato tema.

Inoltre tutela, promuove e valorizza la realtà delle attività economiche presenti sul territorio, agevolando l'accesso ad azioni di sostegno e/o contributi regionali nonché altre azioni utili ad avvicinare maggiormente l'offerta commerciale presente e i cittadini/potenziali clienti. In tale ambito trovano fondamentale sviluppo le azioni del Distretto urbano del Commercio di Seriate (DUC) e di Terre del Vescovado.

Il programma del servizio lavori pubblici/manutenzione è l'insieme delle attività dirette alla garanzia dell'attuazione del programma di realizzazione delle opere pubbliche, nonché del mantenimento in efficienza del patrimonio comunale attraverso interventi manutentivi di natura ordinaria e straordinaria anche in relazione alla gestione patrimoniale avendo come priorità la conservazione e la valorizzazione del patrimonio immobiliare del Comune di Seriate nell'ambito delle indicazioni dell'Amministrazione, gestendo in modo ottimale le risorse immobiliari attraverso la ricognizione, la programmazione, l'attuazione ed il controllo degli interventi di acquisizione, di cessione e di concessione a vario titolo dei beni e proprietà comunali, concordando i programmi con i settori/servizi competenti rispetto alla manutenzione e all'uso degli immobili comunali.

2. Finalità

Il servizio ambiente si pone l'obiettivo di migliorare lo stato ambientale del territorio comunale, di promuovere una vera e concreta cultura ambientale che sappia declinare in modo armonico l'esigenza di sviluppo e innovazione con la tutela del territorio.

3. Risorse

Le risorse umane e strumentali sono quelle in dotazione ai progetti.

4. Motivazioni delle scelte

Coordinare e rendere più efficaci le azioni volte a migliorare e implementare il territorio ed i suoi beni, indirizzandole a far emergere ed esaltare l'identità propria del luogo.

PROGETTO C010: EDILIZIA E URBANISTICA

1. Descrizione generale del progetto

Il servizio edilizia privata si occupa dell'attività edilizia promossa da soggetti privati e pubblici per l'edificazione di nuovi edifici o per interventi su immobili esistenti. Svolge quindi l'attività istruttoria sulla corretta presentazione delle istanze volte ad ottenere o a dichiarare i diversi titoli abilitativi all'edificazione. Si occupa inoltre del controllo dell'attività edilizia sull'intero territorio comunale al fine di vigilare sulla corrispondenza dei manufatti realizzati ai titoli abilitativi e alle previsioni edilizie ed urbanistiche. In caso di accertamento di violazioni, il servizio interviene con atti sanzionatori, volti al ripristino della legalità.

Il servizio urbanistica si occupa invece del coordinamento ed aggiornamento degli strumenti connessi con la pianificazione urbanistica e dello sviluppo del territorio; a tal fine istruisce i piani conformi al P.G.T. (piani attuativi, piani di recupero, piani particolareggiati, programmi integrati di intervento) e le richieste di piani in variante e di varianti SUAP relative ad attività economiche o produttive.

2. Finalità

Pianificazione - Quadro normativo

Il documento di piano del Piano di governo del territorio (P.G.T.), in applicazione delle disposizioni transitorie della legge regionale n. 31/2014 "Disposizioni per la riduzione di consumo di suolo e per la riqualificazione del suolo degradato", recentemente modificate con L.R. n. 16 del 26 maggio 2017, è stato prorogato dal consiglio comunale di dodici mesi successivi all'adeguamento del Piano Territoriale di Coordinamento Provinciale (P.T.C.P.).

La Provincia ha approvato il P.T.C.P. il 7 novembre scorso. Il P.T.C.P. avrà efficacia a partire dalla data di pubblicazione sul BURL. Entro un anno dalla pubblicazione il Comune deve quindi adeguare il P.G.T. alle disposizioni della legge regionale per la riduzione del consumo di suolo e la riqualificazione del suolo degradato.

L'amministrazione ha avviato l'iter per la formazione del nuovo documento di piano che verrà sottoposto al consiglio comunale per l'adozione entro fine 2021.

Con l'approvazione del P.G.T. verrà anche adeguato e semplificato il regolamento edilizio e verrà altresì adottata una regolamentazione dei dehors per le attività commerciali ed esercizi pubblici.

La legge regionale 15/2017 ha altresì reintrodotta la possibilità di procedere non solo a rettifiche ma anche ad interpretazioni autentiche degli atti del P.G.T..

Semplificazione

Sul sito internet del Comune si può accedere al GeoPortale, un luogo virtuale nato per rispondere con semplicità e immediatezza alla richiesta di informazioni sulle attività di programmazione e governo del territorio. È un accesso diretto online alle risorse informative territoriali: offre servizi di consultazione e di scarico di banche dati geografiche locali. Sul GeoPortale è possibile consultare tutto il patrimonio cartografico del Comune.

Attraverso il GeoPortale sono messe a disposizione dei cittadini e dei professionisti elementi utili alla conoscenza approfondita del contesto urbano e informazioni di dettaglio per le attività di pianificazione e gestione del territorio e di tutela dell'ambiente.

Il GeoPortale è pensato per chi abita e lavora sul territorio dell'amministrazione, per tecnici, cittadini e addetti ai lavori.

È possibile presentare telematicamente le diverse istanze per lo svolgimento dell'attività edilizia.

Nell'ambito della revisione normativa della disciplina edilizia che si affronterà con l'incarico di redazione della variante del P.G.T. verranno studiate misure semplificatorie sulla lettura delle norme.

Nel 2021 è stato individuato un tecnico per la gestione del SIT (annesso al servizio) con il quale si procederà ad ulteriori semplificazioni legate sia alla gestione interna delle pratiche che, nel caso, alla consultazione da parte dei tecnici esterni per offrire un servizio sempre migliore.

Legalità

La vigilanza sul territorio ha lo scopo di verificare la corrispondenza di quanto costruito rispetto ai titoli abilitativi rilasciati. Generalmente l'attività di controllo viene svolta d'ufficio preventivamente al rilascio della agibilità e su segnalazione degli organi di polizia o di cittadini.

Nel triennio vengono disposti controlli anche a campione sulle pratiche ricevute.

Vengono effettuati inoltre controlli sulla permanenza dei requisiti di abitabilità delle unità immobiliari destinate ad alloggio.

3. Risorse

3.1 Risorse umane

1 D con posizione organizzativa;

1 D1 amministrativo part-time;

4 C istruttore tecnico (di cui uno part-time);

1 C istruttore amm.vo part-time (non presente nel corso del 2021, da individuare);

1 D1 amministrativo part-time (in corso di individuazione)

3.2. Risorse strumentali

7 personal computer con video; 8 stampanti; 1 scanner; 1 veicolo Dacia Duster (in leasing).

PROGETTO C020: LAVORI PUBBLICI E MANUTENZIONI

1. Descrizione generale del progetto

Il progetto del servizio lavori pubblici dà attuazione al Piano triennale delle opere pubbliche, lo strumento con cui il Comune individua i grandi interventi e le opere (edifici scolastici, impianti sportivi, strade, parchi, etc...) necessari per rispondere ai bisogni della comunità.

L'Amministrazione programma gli interventi manutentivi del patrimonio e di nuove opere, compatibilmente con il realizzarsi delle previsioni di entrata. Come è noto, le fonti di finanziamento degli investimenti sono esclusivamente quelle dettate dall'art. 199 del TUEL. Esse possono essere:

- a) entrate correnti destinate per legge agli investimenti
- b) avanzo di parte corrente del bilancio
- c) entrate derivanti dalle alienazioni dei beni e diritti patrimoniali (es. diritti di superficie)
- d) proventi degli oneri di urbanizzazione e sanzioni edilizie
- e) entrate derivanti da trasferimenti dello Stato e altri enti finalizzati agli investimenti (finanziamenti regionali e nazionali per i quali è stata presentata domanda)
- f) avanzo di amministrazione
- g) mutui passivi.

La disponibilità delle risorse in entrata è quindi elemento indefettibile per una effettiva programmazione.

Esaminando le diverse fonti, la previsione di entrate per il Comune si caratterizza, almeno per il 2022, da una elevata aleatorietà, poichè nel 2021 sono state fatte richieste di finanziamento su bandi nazionali e regionali, per la messa in sicurezza e riqualificazione degli edifici, anche scolastici, e per opere viabilistiche e di rigenerazione urbana, per una somma complessiva di oltre 5.700.000,00, di cui non si conosce l'esito, e che solo se si concretizzerà consentirà all'amministrazione di affrontare tali spese di investimento.

A ciò si aggiunga che, almeno ancora per la prima parte del 2022 le entrate da oneri di urbanizzazione complessive saranno in linea con il trend del precedente triennio, mentre si può ipotizzare un incremento delle stesse a partire dal secondo semestre 2022 come conseguenza dell'approvazione del nuovo PGT, che potrà dare impulso a nuovi interventi di trasformazione. Difficilmente però si tornerà ai livelli di entrata di oneri di cui l'amministrazione aveva goduto un decennio fa, poichè il legislatore regionale ha introdotto importanti riduzioni sulle tariffe degli oneri al fine di favorire il riuso del territorio, a favore della riduzione di consumo di suolo.

A questo riguardo ricordiamo inoltre che l'amministrazione comunale, anche per il 2022, al netto delle quote di obbligatorio accantonamento delle entrate degli oneri (per edifici di culto, barriere architettoniche, maggiorazione verde, restituzione per interventi non eseguiti) potrà destinare solo una minima parte degli oneri di urbanizzazione alle spese di investimento poichè una quota consistente è necessaria a coprire le spese di manutenzione ordinaria di parte corrente.

Si conferma inoltre che ad oggi non è prevista l'assunzione di mutui.

Detto questo, sono programmati i seguenti interventi:

- manutenzione straordinaria degli edifici scolastici e dell'infanzia, oggetto di richiesta di finanziamento sul bando statale per la messa in sicurezza degli edifici. In particolare

prioritariamente le risorse verranno destinate ai lavori relativi alla scuola primaria Battisti (per portare a conclusione i lavori di riqualificazione sismica già progettati), alla scuola secondaria Moro (controsoffitti dei corridoi e sismica), alla scuola primaria Rodari, alla scuola dell'infanzia Lorenzini e all'asilo nido Levati (sismica e alcuni adeguamenti funzionali);

- manutenzione straordinaria delle strade comunali nella zona di via Brusaporto e via Stella Alpina, parcheggi e ponti, questi ultimi in relazione alle risultanze delle indagini svolte, i cui esiti sono stati recentemente resi noti;
- restauro e consolidamento della ciminiera di via Da Giussano;
- realizzazione rotatoria in via Paderno all'altezza dell'ospedale Bolognini opera per la quale la regione Lombardia ha erogato un contributo pari ad euro 500.000,00.
- Manutenzione straordinaria degli impianti di pubblica illuminazione.

Sarà altresì prevista l'analisi delle soluzioni praticabili per ovviare ai frequenti allagamenti cui sono soggette alcune zone del territorio, anche interloquendo con la società Uniacque.

Inoltre, in relazione alle risultanze dello studio sull'ottimizzazione e ampliamento degli spazi degli edifici scolastici Buonarroti e del polo scolastico in Corso Roma (scuole Moro, Cerioli e Primavera) l'Amministrazione ha previsto interventi sulle annualità, a partire dal 2023 e successive, per la riqualificazione del polo scolastico di Corso Roma in funzione dell'eventuale ottenimento dei contributi richiesti attraverso bandi regionali e ministeriali, anche a modifica o integrazione della programmazione di cui sopra.

Oltre agli interventi di cui sopra verranno programmati nell'anno 2022 interventi minori di manutenzione sugli appartamenti e stabili comunali, impianti sportivi, strade e scuole. La programmazione sarà man mano realizzata in relazione al concretizzarsi dell'entrata delle risorse necessarie, intervenendo tempestivamente ad una rimodulazione della stessa in base alle necessità e opportunità.

Per quanto attiene alle manutenzioni ordinarie, le risorse oggettivamente limitate rispetto alla consistenza del patrimonio immobiliare non consentono una programmazione continua degli interventi manutentivi ordinari, incrementando gli interventi "straordinari" in risposta all'urgenza.

Gli uffici hanno comunque cura di mantenere aggiornata la situazione dei singoli immobili. Le diverse richieste di intervento provenienti dai cittadini e dagli amministratori sono affrontate con la squadra manutenzione e le ditte esterne.

Per quanto concerne i servizi manutentivi di conservazione del patrimonio, sono state prevalentemente espletate procedure di appalto di durata almeno biennale per ottimizzare le risorse.

L'ufficio manutenzione garantisce inoltre lo sgombero neve dalla viabilità cittadina.

Il progetto comprende la gestione del patrimonio che comporta le seguenti attività:

- Gestione dei beni immobili ed aggiornamento dell'inventario; stime, alienazioni, espropri ed acquisizioni di aree in esecuzione di convenzioni e/o atti stipulati con privati cittadini, enti o società.
- Rilascio di autorizzazioni per la manomissione del suolo pubblico.
- Attribuzione numerazione civica e intitolazione nuove vie.
- Aggiudicazione e gestione delle concessioni e dei comodati d'uso degli immobili comunali (edifici e terreni).
- Rilascio di autorizzazione alla cessione di alloggi in diritto di superficie, autorizzazione alla vendita di immobili e terreni comunali, gestione del patrimonio SAP comunale, concessioni di uso permanente del suolo pubblico.

- Procedure connesse al riscatto del diritto di superficie, sia nei piani per insediamenti produttivi che nei piani per l'edilizia economica e popolare.
- Adempimenti del decreto legislativo 81/2008 (responsabile del servizio di prevenzione e protezione - sicurezza sul posto di lavoro).

2. Finalità

Il servizio lavori pubblici e manutenzione coordina e gestisce le risorse umane interne ed i collaboratori esterni (dai tecnici agli appaltatori) utilizzando al meglio le risorse disponibili al fine di rendere più fruibile ai cittadini il patrimonio comunale con riguardo particolare agli interventi che comportano la manutenzione straordinaria delle strade, delle scuole, degli immobili comunali, della pubblica illuminazione e l'abbattimento delle barriere architettoniche. L'ufficio sarà anche impegnato nel completare il lavoro di stima degli ambiti ora assegnati in diritto di superficie, al fine di dare evasione definitiva a quei cittadini che hanno manifestato la volontà di acquisizione del diritto di superficie.

Il servizio prevede inoltre di attuare tutte le azioni volte al mantenimento e miglioramento della gestione del patrimonio comunale e alla dismissione dei beni non più strategici per l'Ente e inseriti nel piano delle alienazioni e valorizzazione delle proprietà comunali. Inoltre proseguirà l'iniziativa del riscatto del diritto di superficie, consentendo così agli assegnatari di poter riscattare i propri immobili.

Si prevede di continuare il lavoro di ricognizione e l'aggiornamento delle reti infrastrutturali del sottosuolo, individuando le aree del territorio che presentano delle criticità, al fine di redigere un piano strategico di sviluppo con le società erogatrici di servizi per garantire alla cittadinanza una maggiore accessibilità agli stessi (banda larga, telefonia mobile, etc).

Si verificheranno inoltre, in collaborazione con l'Agenzia delle Entrate – sezione territorio, l'aggiornamento degli archivi catastali e della cartografia di tutte quelle particelle che possono già essere accorpate al demanio stradale.

In vista della nuova gara di concessione delle reti di distribuzione del gas dell'ambito territoriale "Bergamo 4 – Bergamo e dintorni ad est", di cui il Comune di Seriate fa parte, il servizio lavori pubblici e manutenzione continuerà a dare assistenza riguardo alla ricognizione dello status delle reti al fine della loro valorizzazione con la stazione appaltante (Comune di Bergamo) e l'attuale gestore (A2A Reti Gas S.p.A.).

Durante l'anno 2022 il personale dell'ufficio provvederà alla verifica periodica degli immobili di proprietà comunale concessi / locati ai soggetti privati.

3. Risorse

3.1 Risorse umane

- 3 D (2 tecnico e 1 amministrativo);
- 4 C tecnici;
- 2 B operai
- 1 C amministrativo
- 1 B amministrativo part time

3.2. Risorse strumentali

- 1 veicolo PIAGGIO Porter; 1 veicolo NISSAN cabstar; 1 veicolo Terna; Citroen Jumpy, fiat Panda 4x4, ciclomotore Malaguti, 9 personal computer con video; 7 stampanti; 2 scanner; 9 telefoni fissi; 7 telefoni cellulari con carica batterie, 4 mini data-logger, telefono cellulare e tablet per servizio neve.

PROGETTO C030: SUAP E AMBIENTE

1. Descrizione generale del progetto

A seguito della riorganizzazione dell'ente, approvata con deliberazione di giunta comunale n. 21 del 25 febbraio 2021, con deliberazione di Giunta n. 34 del 18 marzo 2021 è stato approvato il nuovo funzionigramma dell'ente in cui è stata confermata la sussistenza separata dei servizi "Suap-Personale" e "Ambiente-Patrimonio" fino al 30 settembre 2021 per consentire di portare a compimento attività già programmate e/o avviate.

Il nuovo funzionigramma del servizio Suap e Ambiente, a decorrere dal 1° ottobre 2021, è il seguente:

Servizio: SUAP E AMBIENTE		
Ufficio	Funzione	Contenuto della funzione
SUAP	Rilascio provvedimenti autorizzativi per l'esercizio del diritto d'impresa	Consulenza e rilascio provvedimenti autorizzativi per tutte le attività commerciali Licenze di agibilità per attività di pubblico spettacolo (art. 80 TULPS) Autorizzazione Unica Ambientale (AUA) Gestione istanze pervenute che coinvolgono anche soggetti esterni (ATS, ARPA) Gestione movimentazioni commerciali ai fini della trasparenza (cessazione, subingresso, modifiche) Gestione procedimenti relativi a attività temporanee (feste, sagre, tombole, etc.) Servizio di consulenza agli operatori commerciali per agevolare anche l'accesso ai contributi regionali
Sviluppo del commercio		Promozione delle attività commerciali Distretto urbano del Commercio (DUC)
Ambiente	Tutela dell'ambiente e della salute umana	Gestione del servizio integrato dei rifiuti Igiene di aree ed edifici pubblici, interventi di derattizzazione, di disinfestazione, indagini su molestie olfattive Manutenzione del verde pubblico Concessione orti urbani Concessione aree per antenne Concessione oasi verde Pulizia strade, caditoie, spurghi Bonifica di siti contaminati Tutela del territorio e difesa del suolo (verifica di assoggettabilità alle VAS per varianti urbanistiche; verifiche di assoggettabilità alla VIA e VAS); Monitoraggio dello stato dell'ambiente Attività di prevenzione e riduzione dell'inquinamento ambientale, rumore stradale e aeroportuale
	Sostenibilità ambientale e valorizzazione dell'ambiente	Acquisti verdi/green public procurement (GPP), mobilità sostenibile, coordinamento delle attività connesse con il Patto dei Sindaci/Piano per l'energia sostenibile (risparmio energetico, utilizzo di fonti rinnovabili, ecc..) Promozione cultura ambientale Coinvolgimento delle scuole del territorio e campagne di educazione ambientale specifiche; Collaborazione con il Parco Regionale del Serio
	Tutela della salute e del benessere degli animali	Gestione dell'ufficio diritti animali Lotta al randagismo di animali d'affezione Gestione delle colonie feline

L'azione del servizio Suap e Ambiente si svilupperà nel triennio 2022-2024 entro le linee programmatiche di mandato, con la finalità primaria di ideare, coordinare la progettazione che riguarda la difesa dell'ambiente e la promozione ambientale, armonizzandola con le norme sovra comunali, nonché tutelare e valorizzare la realtà delle attività economiche presenti sul territorio.

Stante anche l'avvicendamento di personale avvenuto nel corso del 2021 sarà quanto mai necessario un importante sforzo sul piano della formazione: i due nuovi tecnici dell'ufficio ambiente dovranno implementare le loro formazione con corsi specifici (es. percorsi professionali offerti dalla Scuola per l'Ambiente di Arpa Lombardia/Polis per potenziare l'efficacia dell'azione pubblica nella salvaguardia dell'ambiente e facilitare la collaborazione tra i diversi livelli istituzionali coinvolti) così come le due "storiche" collaboratrici del Suap dovranno integrare le proprie competenze con le nuove funzioni trasferite al Suap/Ambiente (attività artigianali e industriali, concessioni/locazioni degli impianti di telefonia ecc..).

SUAP

La presenza sul territorio di Seriate di un gran numero di attività commerciali di vendita al dettaglio, di somministrazione, artigianali e di servizi rappresenta una grande ricchezza sociale e territoriale. È una ricchezza da tutelare e valorizzare con molta attenzione e cura anche, e soprattutto, in considerazione degli effetti negativi che la pandemia da Covid-19 ha avuto su molte delle attività sia nel corso del 2020 che del 2021.

L'ufficio Suap pertanto, oltre che continuare a improntare la propria azione organizzativa e di erogazione delle prestazioni basandosi sui principi di efficienza e efficacia rispetto alle esigenze degli utenti, si prefigge inoltre di sviluppare una maggiore collaborazione e informazione agli operatori commerciali, offrendo un servizio di consulenza e agevolando l'accesso ad azioni di sostegno e/o contributi regionali (es. bando "Distretti del commercio per la ricostruzione economica territoriale urbana" di Regione Lombardia), nonché altre azioni utili ad avvicinare maggiormente l'offerta presente e i cittadini/potenziali clienti.

La condivisione, l'ascolto e il confronto con le associazioni di categoria e locali nei momenti di programmazione dell'attività, di pianificazione di iniziative aggregative, promozionali, mercatini di specialità saranno azioni presidiate e da sviluppare ulteriormente.

In particolare saranno tre i punti salienti dell'attività del Suap:

Promozione e sostegno delle attività commerciali esistenti

Anche per l'anno 2022 si cercherà d'incoraggiare e aiutare le autonome iniziative che verranno dal mondo commerciale e dalle associazioni, tra cui "L'Associazione delle Botteghe di Seriate", Com.a.p., Confesercenti e Ascom, per valorizzare i diversi luoghi della città, promuovendo sempre più il territorio di Seriate in una logica di condivisione e di partecipazione.

Saranno promosse e supportate, per quanto possibile, le iniziative di promozione commerciale.

Proseguirà inoltre il sostegno all'iniziativa "Sconti sul Serio" che ha l'obiettivo di fidelizzare la clientela seriatese attraverso la distribuzione di un carnet di buoni sconto alle famiglie residenti, da spendere presso gli operatori commerciali, artigianali e di servizi oltre che alle iniziative previste per il periodo natalizio.

L'app "Comune Smart", che nel corso del 2021 è stata implementata con alcuni dati legati alle attività economiche, sarà ulteriormente sviluppata.

Il Distretto urbano del Commercio

Il Distretto urbano del Commercio di Seriate (DUC) è un ampio progetto di sviluppo economico e sociale e trova la sua massima forma espressiva nelle sinergie tra pubblico e privato.

La programmazione delle attività avrà l'obiettivo di rendere Seriate più viva e funzionale alle esigenze d'impresa e consumatori, attraverso interventi di promozione, animazione e marketing.

Nel corso dell'anno 2022 continueranno le attività cosiddette ordinarie, vale a dire quelle che si sono consolidate nel tempo, quali:

- gli eventi che mirano a mantenere vivo e attrattivo il tessuto economico del distretto (fiere, eventi aggregativi e culturali) in modo da fungere da soggetto che stimola il miglioramento dell'offerta;
- la promozione delle attività commerciali, con accesso a specifica scontistica;
- la premiazione della fedeltà del cliente, con il sostegno a specifiche iniziative delle unità commerciali;
- la prosecuzione del percorso tracciato per garantire la sicurezza del commercio su area pubblica;
- l'intreccio e il coordinamento con le proposte, indicazioni, suggerimenti, analisi emergenti dalla commissione comunale per il commercio su area pubblica.

Inoltre proseguiranno le attività connesse al riconoscimento di contributi economici, messi a disposizione da Regione Lombardia, laddove previsti e nel rispetto dei criteri che verranno stabiliti, per la copertura di spese alle MPMI che dispongono di una unità locale collocata all'interno dell'ambito territoriale del Distretto del Commercio di Seriate.

Terre del Vescovado

L'ente ha aderito al "progetto di promozione e valorizzazione turistica" delle Terre del Vescovado" congiuntamente con i comuni di: Albano Sant'Alessandro, Bagnatica, Brusaporto,

Bolgare, Carobbio degli Angeli, Chiuduno, Costa Mezzate, Gorlago, Gorle, Montello, Orio al Serio, Pedrengo, Scanzorosciate e Torre de' Roveri.

Territori appartenenti all'area cosiddetta delle Terre del Vescovado che da tempo hanno riconosciuto l'importanza di affiancare ai tradizionali modelli di sviluppo economico il recupero di esperienze alternative e innovative, soprattutto nei settori a alto valore aggiunto come la promozione e valorizzazione turistica.

Il Comune di Seriate è membro del direttivo.

Tra le linee d'intervento di maggiore interesse si colloca lo sviluppo di progetti integrati e multifunzionali che abbiano una connotazione sovracomunale, la cui finalità sia identificata nell'integrazione tra la tutela e la valorizzazione del sistema risorse culturali e ambientali con la possibilità di creare condizioni per lo sviluppo imprenditoriale e la crescita economica.

AMBIENTE

L'ufficio provvederà nel corso del triennio a tutti gli adempimenti atti a un corretto assolvimento delle funzioni derivanti dall'applicazione della normativa statale e regionale in materia di:

- **rifiuti**, garantendo la gestione dei rifiuti urbani e simili, le attività annuali di rendicontazione, obbligatorie per legge, quali, la compilazione delle schede dell'Osservatorio regionale rifiuti (ORSO), il Modello unico di dichiarazione ambientale (MUD) nonché i dati richiesti da ISPRA; in particolare a seguito degli esiti della procedura aperta per l'affido dei servizi di raccolta e trasporto dei Rifiuti Urbani 2021-2029, se non già individuato precedentemente, sarà necessario individuare il soggetto che vigilerà sulla corretta applicazione del contratto (Direzione di esecuzione - Art. 10 capitolato), applicando ad esempio (non esaustivo) gli opportuni controlli già dal 2022 su:
 - la giornaliera dei servizi;
 - il piano di lavoro settimanale;
 - il prospetto riepilogativo mensile dei servizi effettuati;
 - i dati delle raccolte, inviati mensilmente entro il giorno 20 del mese successivo, concernenti le singole frazioni di rifiuto raccolte (copia dei formulari di identificazione del rifiuto);
 - l'elenco aggiornato del personale impiegato mensilmente per lo svolgimento dei servizi;
 - la rendicontazione mensile degli spostamenti dei veicoli acquisiti dai GPS montati sugli automezzi;
 - mensilmente il riepilogo degli interventi straordinari eventualmente eseguiti;
 - i rapporti periodici semestrali
 - il Piano operativo delle attività previste per l'anno successivo (entro il mese di ottobre di ogni anno), ecc...

Inoltre nel 2022 dovrà essere presidiata la campagna di comunicazione per l'avvio del servizio nel rispetto del cronoprogramma stabilito dal Comune. Con la campagna dovranno essere comunicate esattamente le nuove modalità del servizio (giorni di raccolta, contenitori per i rifiuti riciclabili e non, modalità di esposizione dei materiali e sottolineare gli aspetti positivi legati al nuovo servizio) e dovranno essere coinvolte in manifestazioni di sensibilizzazione le scuole e le associazioni sportive e culturali del territorio.

Nel 2023 è previsto inoltre il passaggio alla TARI puntuale e sarà necessario uno sforzo congiunto tra il nuovo Gestore, il servizio Entrate e il servizio Suap e Ambiente per la gestione dei nuovi contenitori dotati di transponder UHF da assegnare alle utenze.

Infine ogni due anni dovrà essere presidiata la procedura aperta per l'affido dei servizi di recupero e smaltimento rifiuti.

- **prevenzione e riduzione dell'inquinamento ambientale**, con particolare riferimento alle componenti aria, acque superficiali e sotterranee, suolo e sottosuolo, rumore sia prodotto dalle attività economiche sia dalle infrastrutture di trasporto. In particolare per il rumore aeroportuale continuerà il supporto garantito al Sindaco e al Consigliere delegato all'aeroporto sia partecipando al Gruppo Tecnico Ristretto istituito in seno alla Commissione Aeroportuale di Orio al Serio che affrontando specifici approfondimenti per:
 - il monitoraggio dei dati relativi al numero di voli e al rumore;

- il Piano di sviluppo aeroportuale (PSA) – Master Plan 2030, con particolare riferimento agli sviluppi della VIA;
- la VAS del Piano di zonizzazione acustica aeroportuale.

Per il rumore stradale attraverso la mappatura acustica delle strade comunali aventi traffico superiore a 3milioni di veicoli/anno e al conseguente Piano di Azione;

- **bonifica di siti contaminati** (approvazione di Piani di indagine, di caratterizzazione, di analisi sito specifica, di bonifica, di messa in sicurezza permanente e di monitoraggio);
- **difesa del suolo** e tutela del territorio;
- **tutela della salute umana** della popolazione residente, anche a garanzia del diritto sancito dall'art. 32 della Costituzione, attraverso interventi di derattizzazione, di disinfezione da alcune specie di insetti (zanzara, scarafaggi...), con azioni di monitoraggio e di lotta obbligatoria mediante convenzioni con enti e istituzioni pubbliche e altre forme di collaborazione (es. con Sacbo per facilitare i cittadini nella partecipazione ai Bandi emanati dal gestore aeroportuale per ottenere miglorie connesse al fonoisolamento di strutture edilizie a destinazione abitativa localizzate in aree vicine all'aeroporto di Orio al Serio);
- **tutela della salute e del benessere degli animali**, anche attraverso campagne di sensibilizzazione ed educazione, organizzazione di corsi di formazione rivolti a cittadini e bambini;
- **lotta al randagismo di animali d'affezione**, garantendo altresì il servizio di ricovero di cani catturati o raccolti vaganti sul territorio (la Convenzione con il Rifugio del cane di Seriate ha scadenza 31 dicembre 2022, quindi nel corso del triennio ne dovrà essere sottoscritta una nuova);
- **gestione delle colonie feline**, in collaborazione con l'ATS della provincia di Bergamo e **tutela dei gatti** vaganti, affidati a qualunque titolo dalla forza pubblica, ceduti definitivamente dal proprietario e accettati dal Comune o comunque di cui l'Ente deve occuparsi ai sensi della vigente normativa, anche mediante convenzioni con associazioni (la nuova Convenzione con il Gattile Enpa di Bergamo avrà scadenza 31 dicembre 2023, quindi nel corso del triennio si dovrà procedere a un nuovo affido);
- **attuazione di strumenti di sostenibilità ambientale**, anche di carattere sovracomunale, quali acquisti verdi/green public procurement (GPP), mobilità sostenibile (es. settimana europea della mobilità sostenibile; promozione del car sharing elettrico);
- **gestione del verde pubblico**, attraverso:
 - politiche di manutenzione e conservazione in particolare del patrimonio arboreo e arbustivo; particolare attenzione nel 2022 sarà riservata alle procedure di appalto di durata almeno biennale per ottimizzare le risorse economiche, nonché al diserbo da effettuarsi con modalità alternative a quello chimico con glifosate non più utilizzabile (stesura nel 2022 del primo "Piano di diserbo");
 - stesura del bilancio arboreo che tenga conto del numero delle essenze presenti sul territorio comunale, delle nuove piantumazioni (anche in relazione ai nuovi nati) e agli abbattimenti; in particolare la legge 14 gennaio 2013 n. 10 "norme per lo sviluppo degli spazi verdi urbani" prevede all'art. 2 comma 2 che due mesi prima della scadenza naturale del mandato (quindi nel 2024), il Sindaco renda noto il bilancio arboreo del comune, indicando il rapporto tra il numero degli alberi piantati in aree urbane di proprietà pubblica rispettivamente al principio ed al termine del mandato stesso, dando conto dello stato di consistenza e manutenzione delle aree verdi urbane di propria competenza;
 - adozione di lotte fitosanitarie obbligatorie (es. processionaria del pino e ambrosia);
- **gestione degli orti urbani** concessi ai cittadini su richiesta, secondo i criteri del vigente regolamento comunale;
- **gestione delle concessioni/locazioni di suolo pubblico** (disponibile/indisponibile) degli impianti di telecomunicazione (antenne);

- **concessione del chiosco/bar** sito presso il parco Oasi Verde 1 in Seriate e dell'adiacente area verde (su patrimonio indisponibile);
- **accesso del pubblico all'informazione ambientale** prevista dal decreto 195/2005: sul sito web comunale nella sezione Trasparenza sono pubblicate le "Informazioni Ambientali" (qualsiasi informazione disponibile in forma scritta, visiva, sonora, elettronica od in qualunque altra forma materiale), come previsto dall'articolo 40 comma 2 del decreto legislativo 14 marzo 2013 n. 33. Le informazioni sono suddivise in sottosezioni, secondo le indicazioni del legislatore:
 - Stato dell'ambiente
 - Fattori inquinanti
 - Misure incidenti sull'ambiente e relative analisi di impatto
 - Misure a protezione dell'ambiente e relative analisi di impatto
 - Relazioni sull'attuazione della legislazione
 - Stato della salute e della sicurezza umana
 - Relazione sullo stato dell'ambiente del Ministero dell'Ambiente e della Tutela del territorio;
- **educazione ambientale**, dopo l'interruzione dovuta alla pandemia di Covid-19 si proporranno alle scuole di Seriate nuovi momenti informativi/formativi in materia di raccolta differenziata, quali:
 - interventi di sensibilizzazione sul giusto conferimento dei rifiuti;
 - visite guidate presso Centro comunale di raccolta differenziata per scolaresche, docenti e gruppi di utenti. In particolare nel biennio saranno portati avanti i progetti, secondo le linee programmatiche dettate dall'Amministrazione comunale che gradualmente ridurranno l'utilizzo di plastica favorendo l'uso di materiale biodegradabile o riutilizzabile
- **VAS al PGT**, nel 2022 sarà seguito in particolare il monitoraggio previsto dalla valutazione ambientale strategica della variante del PGT.

In considerazione della tendenza all'incremento della spesa e al necessario monitoraggio delle entrate (es. per le concessioni di competenza), il servizio effettuerà un monitoraggio costante delle situazioni, allo scopo di coniugare la messa in atto degli interventi di tutela con la ricerca degli interventi più efficaci e sostenibili nel tempo, in particolare in riferimento ai principali interventi da realizzare nel corso del triennio, quali:

	Evoluzione nel triennio 2022 - 2024		
	2022	2023	2024
Servizio di raccolta dei RU e igiene ambientale 2021/2029	Inizio dal 1° gennaio 2022 fatta salva esecuzione anticipata di alcuni aspetti dal 1° novembre 2021 (fase di pre START-UP)	Prosecazione	Prosecazione
Servizio di recupero e smaltimento dei RU raccolti in Seriate 2021/2022	Inizio dal 1° gennaio 2022	Prosecazione	progettazione e affidamento nuovo appalto in scadenza al 31 dicembre 2023
Mappatura acustica strade comunali con traffico > 3.000.000 veicoli/anno	Entro 31 marzo deve essere inviata a Regione e Ministero la mappatura aggiornata	Prosecazione	Prosecazione
Piano d'azione di risanamento acustico delle strade comunali	Prosecazione	Prosecazione/progettazione e del nuovo appalto in scadenza nel 2023	Deve essere inviato a Regione e Ministero il Piano di azione aggiornato
Derattizzazione e disinfestazione	Prosecazione/progettazione e affidamento nuovo appalto in scadenza al 31 dicembre 2021	Prosecazione/progettazione e affidamento nuovo appalto in scadenza al 31 dicembre 2022	Prosecazione/progettazione e affidamento nuovo appalto in scadenza al 31 dicembre 2023
Servizio gestione e manutenzione del verde pubblico	Prosecazione/progettazione e affidamento nuovo appalto (Accordo Quadro 24+24 mesi) con precedente in scadenza al 31 dicembre 2021	Prosecazione	Prosecazione

Servizio di verifica delle situazioni critiche di alberi presenti sul territorio comunale	Prosecazione	Prosecazione	Prosecazione/progettazione e nuovo affido (in scadenza 2024)
Convenzione con "Gattile Rifugio" di ENPA	Prosecazione	Prosecazione/progettazione e affidamento nuovo appalto (in scadenza al 31 dicembre 2023)	Prosecazione
Convenzione con "Rifugio del cane"	Prosecazione/progettazione nuova convenzione (in scadenza 31/12/2022)	Prosecazione	Prosecazione
Convenzione per il comodato d'uso gratuito del fonometro di proprietà comunale	Prosecazione/progettazione nuova convenzione (in scadenza 05/03/2022)	Prosecazione	Prosecazione
Concessione Chiosco e aree Oasi Verde 1	Prosecazione/progettazione nuova concessione (scadenza 31/10/2022)	Prosecazione	Prosecazione
Concessioni/locazioni impianti di telecomunicazione	Prosecazione e aggiornamenti	Prosecazione e aggiornamenti	Prosecazione e aggiornamenti

Il servizio Suap e Ambiente inoltre continuerà a collaborare con:

- lo Sportello al cittadino, per le procedure relative ai procedimenti eseguibili dallo sportello: istruzioni all'utenza per la raccolta differenziata; prenotazioni ingombranti/sfalci del verde e ferro pesante, richieste per fornitura bidoni per organico/carrellati, compostaggio domestico, segnalazioni infestazioni murine/zanzara /insetti; segnalazioni molestie odorigene e acustiche, rilascio ecopass ai cittadini non residenti;
- l'URP, per le risposte alle segnalazioni di competenza;
- il SUE/servizio Urbanistica e Edilizia privata, per le procedure relative a Varianti in Suap/ Valutazioni d'Impatto Ambientale e Valutazioni ambientali strategiche di altri Enti pareri di competenza su piani urbanistici/piani attuativi nonché per l'implementazione sia della cartografia presente in Solo1 (es. Zone raccolta differenziata, mappature caditoie e pozzetti acque bianche, mappature cestini e altri contenitori, ecc...) a disposizione del personale comunale e anche quella del Geoportale, presente sul sito internet del Comune a disposizione di cittadini e professionisti: ciò permette di avere elementi utili alla conoscenza approfondita del contesto urbano nonché informazioni di dettaglio per le attività di tutela dell'ambiente;
- il servizio Tributi, per la redazione del Piano finanziario della TARI, il controllo delle superfici assoggettate a tassazione delle attività economiche;
- il servizio Lavori Pubblici, per le opere pubbliche e per i pareri sulle opere di urbanizzazione;
- il servizio Polizia Locale, per i sopralluoghi riguardanti il benessere degli animali (es. segnalazioni di maltrattamento cani, ecc...) e per i sopralluoghi di presunto inquinamento (es. fumi sospetti da camini, ecc...)
- i Sistemi Informativi per l'implementazione della digitalizzazione nei settori di competenza.

3. Risorse

3.1 1 Risorse umane

- Nr. 1 funzionario tecnico cat. D3 tempo pieno (con posizione economica D5)
- Nr. 1 istruttore amministrativo SUAP cat. C2 tempo parziale
- Nr. 1 collaboratore amministrativo SUAP cat. B6 tempo parziale
- Nr. 1 istruttore direttivo tecnico Ambiente cat. D1 tempo pieno

- Nr. 1 istruttore tecnico Ambiente cat. C1 tempo pieno
- Nr. 1 collaboratore amministrativo cat. A4 tempo parziale

3.2 Risorse strumentali

- 1 veicolo FIAT 16; 1 transpallet manuale da 200kg; 1 fonometro; 1 rilevatore d'onde elettromagnetiche; 1 carrellino portaoggetti; 1 metaldetector; 4 appoggiapiedi; 1 distruggi-documenti elettrico; 1 rilegatore manuale; 1 scala da ufficio; 1 macchina fotografica; 4 scale a palchetto per il centro di raccolta; 2 cisterne per la raccolta degli oli vegetali e minerali esausti (presso il centro di raccolta); 5 gabbie trappola per sterilizzazione gatti di colonia; 1 lettore microchip animali;
- 6 personal computer con video; 2 personal computer portatili (uno per UDA); 5 stampanti; 1 software gestionale Solo1;
- 7 telefoni fissi; 2 telefoni cellulari con relativi carica batterie

4. Motivazioni delle scelte

Attraverso il servizio Suap e Ambiente l'Amministrazione ottempera a una serie di adempimenti e funzioni derivanti dall'applicazione della normativa statale e regionale in materia ambientale e in materia di Sportello Unico Attività Produttive.

A titolo esemplificativo e non esaustivo, il Comune ai sensi dell'articolo 13 comma 1 del Decreto Legislativo 18 agosto 2000 n. 267 e dell'articolo 198 del Decreto Legislativo 3 aprile 2006 n. 152 "Norme in materia ambientale" deve concorrere alla gestione dei rifiuti urbani e assimilati, attività di pubblico interesse, al fine di assicurare un'elevata protezione dell'ambiente e un efficace controllo.

È indispensabile favorire l'apertura e mantenere in essere i negozi di "prossimità", per consentire la spesa quotidiana delle fasce deboli della città e per rendere viva la città.

3.5 PROGRAMMA D000 SETTORE 4

1. Descrizione generale del programma

Il programma del settore 4 è costituito dall'insieme di servizi, interventi e prestazioni dirette al cittadino nell'ambito sociale, scolastico, sportivo, culturale e di informazione volti alla promozione della persona e della famiglia.

1.1 Linee strategiche

Le linee strategiche del settore 4 per il triennio 2022-2024 sono in continuità con gli anni precedenti ma tengono in considerazione la diffusione dell'emergenza COVID-19. In particolare si svilupperanno le seguenti linee:

1) migliorare la programmazione dei singoli progetti e servizi, attraverso:

- ✓ il raccordo intrasettoriale e intersettoriale;
- ✓ il raccordo fra il livello comunale e quello sovra comunale (distrettuale, provinciale e nazionale);
- ✓ la realizzazione di affidi pluriennali e di piani sussidiari a sostegno della sussidiarietà orizzontale.

2) migliorare l'efficacia e l'efficienza produttiva a livello del processo organizzativo, attraverso:

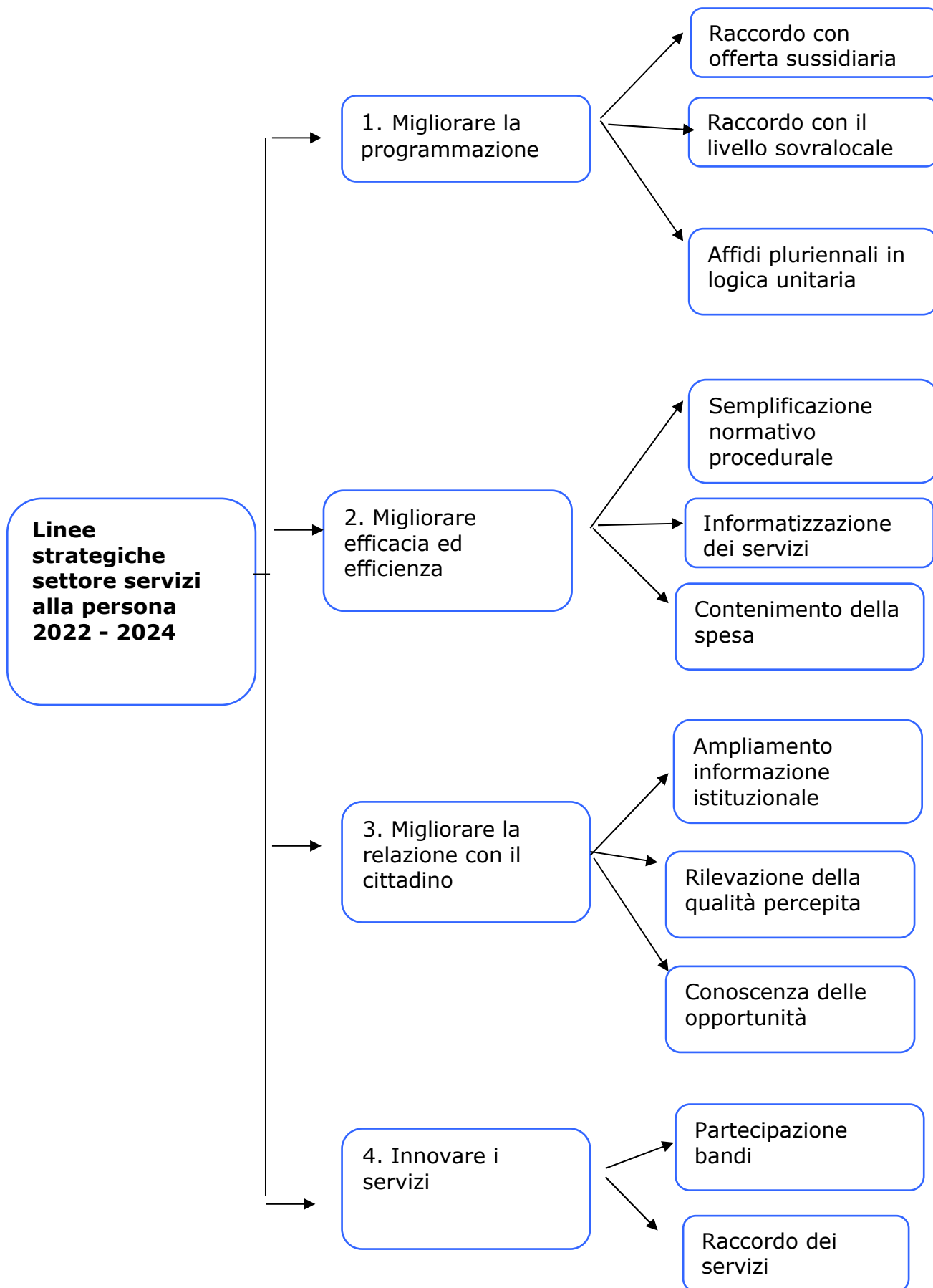
- ✓ la semplificazione normativo procedurale, da conseguire in particolare attraverso l'adozione di regolamentazioni maggiormente trasparenti, snelle, intellegibili e unitarie, di facile applicazione;
- ✓ la digitalizzazione dei servizi.

3) migliorare la relazione con il cittadino attraverso:

- ✓ l'attivazione di canali di comunicazione con i cittadini a distanza;
- ✓ l'informazione al fine di facilitare la fruizione dei servizi da parte del cittadino, in particolare attraverso i principali strumenti di comunicazione (app, sito internet, newsletter, facebook, notiziario comunale, guide) sia offerti a livello comunale che regionale e nazionale;
- ✓ il coinvolgimento dei cittadini nella valutazione dei servizi, sia tramite la prosecuzione delle analisi di customer satisfaction per i principali servizi del settore sia attraverso incontri collettivi con gli utenti dei servizi.

4) innovare i servizi e svilupparli attraverso:

- ✓ la partecipazione a bandi di finanziamento;
- ✓ il ripensamento superando le logiche tradizionali di erogazione.



1.2 Azioni di governance del programma

Lo sviluppo del programma prevede un forte raccordo fra i servizi, che continuerà ad essere garantito attraverso il "gruppo direzione del settore 4", composto dal dirigente e dai responsabili e coordinatori di servizio. Il gruppo si incontrerà con una cadenza quindicinale con il coordinamento del dirigente. Parallelamente saranno programmati incontri quadrimestrali per ciascun servizio con tutto il personale di ogni singolo servizio, con l'obiettivo di monitorare gli obiettivi assegnati, condividere gli sviluppi di ciascun servizio, favorire la partecipazione attiva di tutto il personale, monitorare il benessere organizzativo.

1.3 Azioni di sistema

Le azioni di sistema per il triennio 2022-2024 sono:

a) Conoscenza

Si potenzierà l'azione di diffusione della conoscenza dell'attività dei servizi e degli interventi attivati in ciascuna area (sia del Comune che delle altre agenzie del territorio) per favorire la programmazione degli stessi, la lettura dei risultati prodotti e la fruizione da parte dei cittadini.

b) Semplificazione

Proseguirà l'azione di semplificazione delle diverse procedure e processi amministrativi con il duplice obiettivo da un lato di rendere più facile l'accesso ai servizi da parte dei cittadini e dall'altro di alleggerire il peso del lavoro amministrativo nel settore.

c) Innovazione/creatività

Particolare attenzione sarà riservata all'area dell'innovazione. In particolare si cercherà di fare emergere nuovi modelli di produzione, nuove modalità di erogazione e di connessione con le diverse realtà.

d) transizione digitale

Si sarà corso ad una informatizzazione globale delle procedure di accesso dei servizi e all'integrazione con le app diffuse a livello nazionale e locale.

2. Finalità

Rinviando al dettaglio delle finalità sviluppate nei singoli progetti, le finalità trasversali dei servizi del settore, anche in continuità con quanto già fatto nei precedenti anni, saranno di promozione:

- ✓ della persona e della famiglia;
- ✓ delle realtà associative del territorio;
- ✓ della comunità, nelle sue diverse componenti.

La finalità verrà perseguita attraverso la partecipazione attiva dei soggetti e la valorizzazione del loro protagonismo.

3. Risorse

Le risorse umane e strumentali sono quelle in dotazione ai progetti.

PROGETTO D010: CULTURA, SPORT, BIBLIOTECA, SISTEMA BIBLIOTECARIO, PUBBLICA ISTRUZIONE

PUBBLICA ISTRUZIONE

1. Descrizione generale del progetto

Nel triennio 2022-2024 continueranno ad essere garantite e sostenute le azioni delle istituzioni scolastiche pubbliche e paritarie, così come indicato dal "Piano per il diritto allo studio", con l'obiettivo di:

- garantire agli alunni l'esercizio del diritto allo studio, indipendentemente dalle condizioni economiche-sociali;
- diminuire le difficoltà di carattere economico che ostacolano l'adempimento dell'obbligo scolastico;
- potenziare e sostenere l'offerta formativa e l'attività didattica;
- garantire i servizi di supporto alla frequenza (ristorazione scolastica, interventi educativi, etc.);
- garantire il diritto di accesso all'istruzione obbligatoria agli studenti diversamente abili, attraverso il servizio di assistenza educativa;
- sostenere progetti che le singole scuole realizzano con buona ricaduta didattica;
- migliorare la qualità e l'efficacia del sistema dell'istruzione.

Come negli ultimi due anni, particolare attenzione sarà posta all'emergenza COVID 19 al fine di garantire lo svolgimento regolare dei servizi fino al termine dello stato di emergenza sanitaria.

Si costruirà una proficua collaborazione con le diverse unità operative del servizio (biblioteca, sport e cultura) per integrare il mondo della scuola con il mondo sportivo e culturale.

Finanziamenti alle scuole

Viene confermato il contributo ordinario previsto dal Piano per il diritto allo studio per le scuole statali e le scuole dell'infanzia paritarie, destinato a:

- acquisto di materiale e di attrezzature didattiche;
- attuazione di interventi individualizzati e di gruppo, atti a prevenire anche il rischio di abbandono scolastico;
- sostegno all'attività educativa e didattica, in particolare a carattere innovativo e/o che faciliti la connessione tra mondo scolastico e società.

Parallelamente prosegue il sostegno specifico alle scuole paritarie dell'infanzia

Erogazione/sostegno servizi scolastici

Proseguirà l'erogazione (diretta, in appalto o per concessione a società esterna) dei servizi di:

- refezione scolastica nelle scuole pubbliche dell'infanzia e primarie di Seriate;
- assistenza specialistica per l'autonomia e la comunicazione personale per gli studenti disabili residenti a Seriate nelle scuole dell'infanzia, primarie, secondarie di primo grado e secondarie di secondo grado (a fronte, in quest'ultimo caso, del finanziamento di Regione Lombardia);
- trasporto per i disabili delle scuole secondarie di secondo grado, per il tragitto casa-scuola-casa;
- ingresso anticipato (con possibilità di ampliamento dell'orario del servizio) e posticipo nelle scuole dell'infanzia e primarie statali;

- fornitura dei libri di testo nelle scuole primarie;
- contributo per trasporto pubblico studenti universitari e studenti frequentanti le scuole secondarie di secondo grado.

Parallelamente sarà attuata una politica di sostegno alla mobilità casa-scuola attraverso la promozione del car pooling, il riconoscimento di contributi e l'accompagnamento all'utilizzo del trasporto pubblico locale.

Per i servizi scolastici in cui è prevista l'erogazione da parte del Comune (sia direttamente che tramite appalto) continuerà ad essere posta particolare attenzione alla sicurezza e alle azioni di contrasto della diffusione dell'epidemia COVID 19.

Politiche sovra-comunali

Proseguirà l'attività di coordinamento del Comune di Seriate per quanto concerne politiche sovra-comunali con azioni di raccordo, condotte insieme agli altri comuni dell'Ambito coinvolti. L'appalto e la concessione rispettivamente dei servizi di assistenza educativa e ristorazione scolastica, affidati nel 2016 con procedure che hanno visto Seriate ente capofila, e confermate per ulteriori tre anni (mediante l'istituto della ripetizione di servizi), termineranno nel mese di agosto 2022. Sarà quindi necessario bandire nuove gare per dar corso ai servizi a partire dall'a.s. 2022/2023.

Valorizzazione e riconoscimento dell'impegno e dei risultati conseguiti nello studio

Continuerà l'erogazione di assegni di studio agli studenti meritevoli frequentanti le scuole secondarie di primo e secondo grado di Seriate, a cui si aggiungono i contributi per le borse di studio erogate all'Istituto di Istruzione Secondaria Superiore Ettore Majorana, alla Scuola Edile Bergamo e all'Ente di formazione professionale Sacra Famiglia, a favore di studenti seriatesi meritevoli, individuati dagli istituti stessi.

Alternanza scuola lavoro

L'ufficio Pubblica Istruzione continuerà ad essere il referente dei progetti di alternanza scuola-lavoro attivati per il Comune di Seriate, raccogliendo le richieste provenienti dagli istituti superiori e indirizzando gli studenti ai servizi comunali che si riveleranno più idonei al loro curriculum e al progetto formativo presentato dalla scuola.

Centri Ricreativi Estivi

Continuerà l'attività di supporto ai Centri Ricreativi Estivi. Principale compito dell'amministrazione sarà, come sempre, mettere a disposizione nel periodo estivo dei locali dei plessi non utilizzati dagli istituti scolastici e non interessati da lavori di manutenzione.

Particolare attenzione verrà data all'attività di raccordo con i soggetti gestori per la predisposizione di un calendario concordato che garantisca alla cittadinanza una proposta completa e diversificata. Nel caso nell'estate 2022 permanga l'emergenza COVID l'Amministrazione supporterà i gestori dei CRE per l'attivazione degli stessi.

Collaborazione con le associazioni dei genitori

Continueranno le collaborazioni con le associazioni di genitori attive a Seriate per la realizzazione di attività che costituiscano un'offerta integrata di opportunità educative, formative, ludico-ricreative e di sostegno alla genitorialità a favore dei ragazzi e delle loro famiglie, con una particolare attenzione all'organizzazione di centri ricreativi estivi e all'offerta di attività estive sul territorio.

2. Finalità

L'impostazione e l'attuazione del programma consente di supportare le scuole dell'infanzia,

primarie e secondarie di primo grado principalmente attraverso attività e servizi destinati agli studenti, con particolare attenzione a quelli con disabilità, per garantire l'inclusione, per aumentare la probabilità di successo e favorire lo sviluppo di attività curriculari ritenute importanti sul piano culturale.

Vengono inoltre realizzate forme di collaborazione con gli istituti di istruzione superiore del territorio e con le associazioni dei genitori, a sostegno della genitorialità e delle competenze educative.

3. Risorse

3.1 Risorse umane

- n. 1 responsabile servizio cat. D cultura, sport, biblioteca e sistema, pubblica istruzione;
- n. 1 amministrativo cat. C.
- n. 1 amministrativo cat. B per sport-cultura-biblioteca-scuola

3.2 Risorse strumentali

- n. 3 pc e nr. 1 stampante/fax per il personale

SPORT

1. Descrizione generale del progetto

Anche nel 2022 sarà incentivata la pratica sportiva sul territorio attraverso il sostegno in diverse forme alle associazioni sportive seriatesi in particolare tramite:

- il sostegno economico alle associazioni e società sportive seriatesi grazie all'attuazione del "Piano sport";
- la realizzazione di incontri formativi al fine di riflettere sul valore educativo dello sport e accrescere la preparazione degli staff delle società sportive sotto il punto di vista sportivo, sanitario e sociale;
- la messa a disposizione di palestre comunali a tariffe agevolate alle società e ai gruppi sportivi per la realizzazione di attività e corsi a favore della cittadinanza.

Considerando la particolare situazione dell'emergenza COVID l'amministrazione si confronterà costantemente con le realtà sportive per sostenerle nel superare questo difficile momento di transizione.

Si costruirà una proficua collaborazione con le diverse unità operative del servizio (biblioteca e scuola) per promuovere lo sport e le realtà locali anche attraverso attività quali trasmissione di eventi a carattere nazionale e internazionale, proiezione di film e letture a tema "sportivo".

Impianti sportivi

Visti gli importanti lavori di ristrutturazione e riqualificazione realizzati negli ultimi anni, l'Assessorato allo Sport concentrerà la propria attenzione sulle funzioni e sugli utilizzi dei vari impianti sportivi comunali.

In particolare si opererà e collaborerà con i gestori affinché il centro sportivo Seriate Sport Lab e la nuova piscina comunale divengano sempre più centri nevralgici dell'attività sportiva seriatese, aprendosi il più possibile alla cittadinanza con iniziative specifiche pensate per le famiglie e con un'offerta sportiva ampia e variegata.

Nel corso del triennio 2022-2024 scadranno invece le convenzioni per la gestione di impianti sportivi comunali non a rilevanza economica, pertanto verranno attivate tutte le procedure per le nuove assegnazioni.

Fino allo scadere delle convenzioni (agosto 2022) sarà comunque garantito il sostegno alle società gestrici:

- impianto sportivo di Via Garibaldi e campo di calcio comunale in concessione all' A.s.d. Aurora Calcio;
- impianto sportivo di Cassinone in concessione al gruppo sportivo Cassinone;
- impianto sportivo di Comonte in concessione alla polisportiva Comonte;
- impianto sportivo di Via Monti in concessione all'A.s.d. Rugby Orio.

Collaborazione con realtà del territorio

1- Associazioni e realtà sportive

Proseguirà l'attività e il lavoro di "Rete Sport", confermata come strumento principale di dialogo dell'Assessorato con le società sportive e di condivisione degli incontri e corsi di formazione per favorire la promozione dello sport e della vita sana

Verrà promosso un percorso di formazione destinato a dirigenti, educatori e allenatori delle società sportive per favorire la collaborazione tra società e contrastare il fenomeno dell'abbandono delle attività sportive tra i ragazzi, conseguente alla pandemia.

Compatibilmente con la diffusione della pandemia verranno promosse attività e manifestazioni finalizzate alla conoscenza della molteplicità delle offerte sportive presenti sul territorio (es. Notte bianca, open day sportivi, ecc) e alla sensibilizzazione della cittadinanza verso le tematiche legate al movimento e a sani stili di vita (incontri di formazione per addetti ai lavori e non).

Continuerà ad essere garantito il sostegno a manifestazioni sportive radicate sul territorio e presenti da anni quali a titolo esemplificativo: la manifestazione podistica "StraSeriate", il "Trofeo equestre città di Seriate", il torneo calcistico "Città di Seriate".

Verrà assicurato il costante aggiornamento della sezione del sito comunale dedicata al mondo dello sport (informazioni su associazioni, tipo di attività svolta, target, modalità d'iscrizione, ecc.).

Proseguirà la collaborazione con Spazio Danza Città di Seriate per la promozione e la diffusione della danza classica e moderna anche con la realizzazione di performance e saggi in occasione di manifestazioni volute ed organizzate dall'assessorato allo Sport

Grazie alla convenzione in essere (scadenza dicembre 2023), continuerà la collaborazione con l'associazione O'Cipher che oltre a concedere supporto e aiuto ad altri servizi/realtà comunali (Spazio neomamme, Associazione il Risveglio, consultorio) garantisce la riqualificazione della palestra presente all'interno delle cascine di via Paderno

2- Scuole per la promozione della pratica sportiva

Se la situazione sanitaria lo consentirà, nel triennio verrà riattivata la collaborazione tra l'Assessorato allo Sport e gli istituti scolastici del territorio al fine di promuovere la pratica sportiva. In collaborazione con le associazioni sportive del territorio verranno proposte attività e corsi sportivi da realizzare all'interno delle scuole in orario scolastico (es. Multisport)

Potranno inoltre essere concordate attività sportive in collaborazione con i gestori degli impianti sportivi comunali (es. "Nuoto in cartella").

Merito allo sport

Per tutto il triennio, sulla base delle informazioni reperite dalle associazioni e federazioni sportive e da privati cittadini verrà organizzato un momento per dar rilievo e premiare gli atleti di Seriate che si saranno particolarmente distinti conseguendo risultati di livello almeno Regionale durante l'anno sportivo precedente.

2. Finalità

La finalità che l'Amministrazione comunale intende perseguire è di promuovere la pratica dell'attività sportiva sul territorio comunale mediante la fruizione degli impianti sportivi comunali, la concessione delle palestre scolastiche per corsi a favore della cittadinanza, l'organizzazione di moduli sportivi nella scuola, il sostegno all'organizzazione di iniziative da parte delle associazioni sportive, la crescita di una cultura sportiva in tutte le famiglie.

3. Risorse Umane

- n. 1 responsabile servizio cat. D cultura, sport, biblioteca e sistema, pubblica istruzione;
- n. 1 amministrativo cat. C coordinatore dell'unità operativa (che si occupa trasversalmente dei progetti di territorio)
- n. 1 amministrativo cat. B per sport-cultura-biblioteca-scuola
- n. 1 operatore cat. A part time dislocato c/o piscina comunale

3.1 Risorse strumentali

- nr. 2 pc e nr. 1 stampante

4. Motivazione delle scelte

La motivazione delle scelte parte dal principio di riconoscere la pratica sportiva come un diritto dei cittadini. Lo sport è una sfera dell'attività umana che interessa tutti e ha un potenziale enorme di socializzazione.

Oltre a migliorare la salute dei cittadini, lo sport ha una dimensione educativa e svolge un ruolo sociale, culturale e ricreativo e può essere quindi un importante fattore di sviluppo per la società.

CULTURA

1. Descrizione generale del progetto

Nel triennio 2022-2024 saranno proposti molteplici interventi culturali rivolti alla cittadinanza, in diverse forme artistiche (musica, teatro, danza, ecc.) e con varie tipologie divulgative (conferenze, incontri, spettacoli, mostre, concorsi, visite culturali).

Anche nel 2022 le attività potranno essere fortemente condizionate nei modi e nei tempi di realizzazione dall'andamento dell'emergenza sanitaria da Covid-19. Tutte le manifestazioni e gli appuntamenti saranno no organizzate in modo da garantire il massimo rispetto delle condizioni di sicurezza.

Nel corso del triennio si costituirà una proficua collaborazione con le unità operative scuola e sport mentre si procederà a costruire una forte integrazione con la biblioteca per offrire al territorio opportunità culturali integrate.

Rassegne e manifestazioni

Verranno confermate le rassegne che nel corso degli anni hanno riscosso l'apprezzamento e che hanno avuto un buon riscontro da parte della cittadinanza quali ad esempio Concerti in Villa, Se...state a Seriate, Volateatro, ecc.

Non mancheranno gli appuntamenti legati alle ricorrenze e ad anniversari di particolare interesse come ad esempio quelli relativi al "Giorno della memoria" e al "Giorno del ricordo".

A queste si affiancheranno eventi e manifestazioni come "Santa Lucia. La più bella delle tradizioni" (con eventi diluiti durante l'intero periodo natalizio) e il concorso di poesia dialettale lombarda "Città di Seriate – Giacinto Gambirasio".

Cineteatro Gavazzeni

La collaborazione con SIEC, gestore del cineteatro Gavazzeni e della Tensostruttura della biblioteca, sarà sempre attiva e precisa e porterà alla programmazione di un variegato calendario di iniziative adatte a tutte le fasce della popolazione.

In particolar modo verranno organizzate rassegne e festival di prosa, musica, letteratura, danza.

Collaborazioni e Convenzioni con associazioni culturali

Grazie anche alla convenzione in essere con l'Associazione Seriatese Arti Visive (scadenza dicembre 2022) verranno realizzate mostre di pittura, fotografia, scultura e architettura e verrà promossa l'arte visiva in ogni sua forma grazie a conferenze, incontri e visite guidate a mostre di particolare interesse.

Proseguirà la collaborazione con la Banda Città di Seriate (convenzione con scadenza dicembre 2022) per la realizzazione di interventi bandistici in particolari manifestazioni organizzate dall'amministrazione comunale e per l'attivazione della scuola di musica presso i locali della biblioteca e della casa delle associazioni.

Come stabilito dalla convenzione in essere con Il Gruppo di Mediazione Didattica (scadenza dicembre 2023) continuerà la promozione del territorio e della sua storia attraverso mostre, visite guidate, interventi nelle scuole e ricerche storiche. Questi studi nel 2022 verranno in modo particolare sullo sviluppo dello sport e delle realtà sportive nella storia di Seriate.

Con il contributo delle associazioni culturali locali verranno proposte iniziative sul tema della memoria, della storia e dell'identità locale e proposte attività per la valorizzazione del territorio (Terre del Vescovado)

2. Finalità

Nel triennio 2022-2024 si perseguiranno i seguenti obiettivi:

- promuovere la cultura come bene collettivo di intrattenimento e svago, crescita e coesione sociale e di sviluppo anche economico;
- valorizzare la conoscenza della storia e del patrimonio culturale locale;

3. Risorse

3.1 Risorse umane

- n. 1 responsabile servizio cat. D cultura, sport, biblioteca e sistema, pubblica istruzione;
- nr. 1 amministrativo cat. C coordinatore dell'unità operativa (che si occupa trasversalmente dei progetti di territorio)
- n. 1 amministrativo cat. B per sport-cultura-biblioteca-scuola

3.2 Risorse strumentali

- nr. 1 pc e nr. 1 stampanti (in condivisione con progetto Scuola)

4. Motivazione delle scelte

Il progetto intende promuovere e realizzare iniziative culturali per offrire occasioni di accrescimento culturale, intrattenimento, svago sia in modo diretto, sia sostenendo l'attività di associazioni locali finalizzate allo sviluppo e alla conoscenza della cultura nelle sue diverse forme come per esempio la pittura, la musica e la scrittura.

Particolare attenzione è riservata da un lato alla valorizzazione della storia e delle tradizioni locali, da promuove anche con eventi di grande richiamo e dall'altro alla realizzazione di eventi di intrattenimento e svago anche in vie, piazze, strade della città.

BIBLIOTECA

1. Descrizione generale del progetto

In continuità con il triennio precedente, nel 2022-2024 saranno promosse azioni e attività tese a rendere la biblioteca un luogo sempre più accogliente, nel quale i cittadini, oltre a leggere e studiare, possano trascorrere del tempo di qualità, trovare proposte culturali e ludiche che rispondano ai loro fabbisogni ed interessi, trovare supporto e strumenti per superare le condizioni di divario digitale e sviluppare un uso consapevole e ampio delle nuove tecnologie e linguaggi digitali.

Nel corso del triennio si costituirà una proficua collaborazione con le unità operative scuola e sport mentre si procederà a costruire una forte integrazione con l'ufficio cultura per offrire al territorio opportunità culturali integrate.

Eventi di promozione culturale

Confermata nel corso del triennio 2022-2024 la valorizzazione dei progetti e degli eventi di aggregazione culturale che possano coinvolgere un sempre maggior numero di cittadini. Anche nel 2022 le attività programmate dovranno fare verosimilmente i conti con l'emergenza COVID 19 e saranno dunque organizzate in modo tale da garantire il massimo rispetto delle condizioni di sicurezza. Fra le attività programmate si segnala:

- attività di animazione e laboratoriali, da svolgersi nei locali della biblioteca anche in collaborazione con soggetti esterni, destinate a ragazzi e adolescenti;
- rassegne di letture, festival e spettacoli di rilevanza sovra-comunale (es: "Fiato ai libri", "Presente Prossimo");
- incontri di presentazione di libri di autori legati al territorio di Seriate;
- seminari, corsi e laboratori destinati agli adulti, con particolare attenzione al periodo estivo;
- Attività di promozione alla lettura "Nati per Leggere", con l'organizzazione di eventi dedicati ai bambini più piccoli e ai loro genitori;
- proiezioni cinematografiche organizzate in collaborazione con l'Associazione Essi Vivono di Bergamo (convenzione in scadenza il 31 dicembre 2022);
- attività a tema sportivo, tra le quali, ad esempio, trasmissione di eventi a carattere nazionale, promozione delle associazioni sportive locali, dalla proiezione di film a letture sempre a tema sportivo.

Gli eventi potranno essere modificati o annullati a seconda dell'evoluzione della pandemia e della necessità di rispettare le norme nazionali e regionali che verranno via via emanate.

Attraverso il coinvolgimento attivo degli utenti della biblioteca proseguiranno attività di animazione ludica con i giochi in scatola della biblioteca, la realizzazione di letture espressive da parte del gruppo di lettori volontari "Narratori sul Serio" e gli incontri mensili dell'ormai

consolidato gruppo di lettura della biblioteca "I segnalibro".

Attività di educazione digitale e superamento del divario digitale

In collaborazione con altri servizi comunali, la biblioteca metterà in campo azioni e iniziative volte a:

- contrastare il divario digitale;
- sostenere le fasce più fragili della popolazione nell'avvicinarsi alle nuove tecnologie e al nuovo linguaggio digitale;
- combattere la povertà educativa frutto dell'analfabetismo informatico e digitale.

In particolare, si proseguirà accompagnando gli utenti che ne avessero necessità all'uso delle APP e delle piattaforme digitali necessarie all'espletamento di formalità, richiesta di contributi, iscrizione a servizi etc., all'utilizzo di strumenti online (ad esempio piattaforme di videocollegamento, programmi online, posta elettronica etc.), alla conoscenza dei servizi bibliotecari digitali, al rilascio delle credenziali per SPID.

Queste attività, anche in collaborazione con gli studenti in PCTO (ex alternanza scuola-lavoro), verranno svolte in presenza attraverso sportelli dedicati, con supporto online (telefono, videochiamate), attraverso videotutorial o semplici manuali.

Grazie alla progettualità sviluppata da Fondazione Comunità Bergamasca, Ambiti territoriali 328 della provincia di Bergamo e Rete Bibliotecaria Bergamasca, la biblioteca di Seriate è stata individuata come sede per la realizzazione di un "punto di Comunità", all'interno del quale, insieme a personale educativo specializzato, verranno avviate delle azioni di contrasto al digital divide destinate in particolare alla fascia di ragazzi 6-13 anni e alle rispettive famiglie.

Biblioparty

Qualora l'emergenza sanitaria lo consenta, viene confermato l'evento "Biblioparty", avviato con successo nel 2017, per promuovere tra la cittadinanza la conoscenza delle attività e dei servizi presenti in biblioteca. La giornata si configurerà come un open day, durante il quale gli spazi della biblioteca saranno animati da letture, spettacoli, laboratori, presentazione dei corsi e dei servizi offerti.

Leggo facile e Inbook

In continuità con il progetto "Leggo Facile" avviato nel 2018 (<http://www.leggofacile.it>), si proseguirà l'acquisto di materiale documentario specifico, l'organizzazione di incontri e laboratori destinati ad adulti e bambini e l'attività di formazione per il personale.

Verrà posta particolare attenzione al consolidamento della sezione In-book, nella quale saranno messi a disposizione libri tradotti in simboli secondo la Comunicazione Aumentativa Alternativa (CAA), e alla collaborazione con scuole e associazioni del territorio per la promozione della stessa e l'utilizzo come strumento di comunicazione standard per i bambini.

Cittadinanza attiva (Volontari in biblioteca)

Continueranno ad essere sostenute forme di cittadinanza attiva attraverso l'ingaggio di utenti che, nel ruolo di volontari, possano collaborare nello svolgimento di alcune attività collaterali al servizio.

Formazione

Proseguirà la programmazione di corsi di formazione e aggiornamento per adulti (informatica, lingue straniere etc.) svolti in collaborazione con associazioni e operatori privati, le cui attività verranno sostenute mediante il riconoscimento di tariffe agevolate per l'utilizzo dei locali e la promozione attraverso i canali comunali.

Collaborazione con le scuole e progetti di promozione della lettura

Nel corso del 2022 proseguirà la collaborazione con l'EFP dell'Istituto Scolastico Sacra Famiglia per promuovere le attività previste dalla nuova convenzione stipulata nel 2020 per la gestione del mercatino del libro usato, l'organizzazione di corsi di lingue e di informatica e l'avvio di progetti di animazione in biblioteca.

Alle scuole del territorio verrà proposto un calendario di attività legate alla promozione della lettura e del servizio bibliotecario, da realizzarsi anche attraverso l'attiva partecipazione della biblioteca ad alcuni eventi organizzati dagli istituti comprensivi.

Con l'Istituto di Istruzione Superiore Ettore Majorana di Seriate si collaborerà per il progetto "Ado on stage", finalizzato a diffondere tra gli adolescenti il piacere della lettura con il ricorso a diverse forme d'arte (video, musica, fotografia).

Continueranno, inoltre, ad essere ospitati percorsi di alternanza scuola-lavoro che svilupperanno progetti utili per la vita quotidiana della biblioteca e in attività dedicate al superamento del divario digitale (in particolare corsi, assistenza agli utenti, realizzazione di tutorials etc.).

Varie

Sono confermate anche per il 2022:

- attenzione allo sviluppo di servizi legati alle nuove tecnologie: connettività Internet, accesso a risorse digitali, promozione di MediaLibraryOnLine (MLOL), ecc.;
- rilancio del sistema RFID e ampliamento del numero di utenti che ne usufruiscono;
- adesione al servizio di *reference* online cooperativo e gratuito "Chiedilo a noi" (www.chiediloanoi.it);
- partecipazione al tavolo di lavoro "Nati per Leggere";

Proseguirà infine anche l'attività di gestione degli spazi della biblioteca che vengono concessi ai soggetti che ne richiedano l'utilizzo sia per fini culturali (mostre, convegni, serate a tema), formativi (corsi, seminari), privati (feste, riunioni, assemblee) o commerciali (presentazione di prodotti, vendita).

2. Finalità

L'obiettivo del servizio è quello di favorire l'accesso alla conoscenza e all'informazione, quali strumenti essenziali per l'apprendimento permanente, l'indipendenza delle decisioni, lo sviluppo dell'individuo e dei gruppi sociali nonché assicurare spazi di incontro, formazione, aggiornamento, informazione attraverso la concessione degli spazi della biblioteca.

3. Risorse

3.1 Risorse umane

- n. 1 responsabile servizio cat. D cultura, sport, biblioteca e sistema, pubblica istruzione;
- nr. 1 bibliotecario cat. D
- nr. 6 bibliotecari cat. C di cui nr. 3 part time
- n. 1 amministrativo cat. B per sport-cultura-biblioteca-scuola
- nr. 3 volontari del servizio civile

3.2 Risorse strumentali

- Punto di comunità (ex mediateca): n. 1 pc e n. 1 videoproiettore
- Auditorium: n. 1 pc, n. 1 videoproiettore, impianto audio, lettore dvd, decoder digitale, n. 3 microfoni;

- Sezione adulti: n. 3 pc per operatori (con lettore barcode e antenna RFID), n. 2 stampanti, n. 6 pc per utenti, n. 2 postazioni auto prestito RFID;
- Sezione ragazzi: n. 3 pc per operatori (con lettore barcode e antenna RFID), n. 2 stampanti, n. 4 pc per utenti, n. 2 postazioni auto prestito RFID;
- Uffici: n. 3 pc (1 con lettore barcode e antenna RFID), n. 2 stampanti, n. 1 stampante codice a barre;
- n. 1 fotocopiatrice;
- n. 1 televisore al plasma.

4. Motivazione delle scelte

Anche per il triennio 2022-2024 si desidera offrire un luogo sempre più accogliente nel quale possano prendere vita tante attività. Un luogo dove sia possibile incontrarsi per stabilire relazioni intellettuali e affettive; un luogo dove la promozione alla lettura sia affiancata da percorsi di formazione e aggiornamento continui, da eventi ludici e ricreativi per ragazzi e adulti, alternati da incontri, convegni e seminari di alto contenuto culturale. Un luogo nel quale i cittadini possano essere aiutati a entrare in relazione positiva con il mondo digitale, con i suoi servizi, le sue opportunità e le sue strumentazioni.

SISTEMA BIBLIOTECARIO SERIATE LAGHI

1. Descrizione generale del progetto

Con l'approvazione della nuova convenzione valida fino al 31 dicembre 2023, il Sistema bibliotecario continuerà a garantire:

- l'attuazione piani di sviluppo per portare la realtà bibliotecaria del Sistema a standard e livelli di servizio di eccellenza;
- la realizzazione di una rete integrata delle strutture e dei servizi bibliotecari e documentari esistenti sul territorio;
- il coordinamento dei servizi bibliotecari ed archivistici con le altre istituzioni culturali operanti sul territorio;
- il coordinamento, nel rispetto dell'autonomia delle singole istituzioni bibliotecarie ed archivistiche, l'acquisizione, la conservazione, la tutela, la valorizzazione e la pubblica fruizione dei beni librari e documentari posseduti dalle biblioteche aderenti al Sistema;
- la realizzazione di sistemi informativi coordinati;
- la promozione di attività culturali correlate con i beni librari e documentari, con la loro conoscenza e valorizzazione e con le finalità proprie delle istituzioni bibliotecarie.

Grazie all'esito positivo della candidatura presentata dal Sistema per il bando della Fondazione Cariplo "Per il libro e la lettura" nell'anno 2021, verranno sviluppate tutte le azioni previste dal progetto "Champion's read, in collaborazione con CSI Bergamo e i licei sportivi di Alzano e Bergamo per promuovere la lettura tra i giovani, attraverso l'utilizzo di linguaggi e strumenti a loro familiari e l'introduzione di un approccio innovativo al libro.

Sin dal 2014 i Sistemi bibliotecari della provincia di Bergamo gestiscono in forma associata numerosi servizi ed attività, declinati nella nuova convenzione in vigore dal 1 gennaio 2021, con una particolare attenzione a:

- gestione unitaria dei servizi nell'area bibliotecaria (es. fornitura documentaria, interpreto, sistemi informativi integrati e servizi accessori);
- costruzione di relazioni fra i diversi soggetti culturali principalmente operanti sul territorio bergamasco;
- ottimizzazione delle procedure gestionali;
- promozione delle realtà locali;
- valorizzazione delle professionalità presenti nella Rete.

Il Comune di Seriate ricoprirà sino al 31 dicembre 2023, data di scadenza della convenzione, un ruolo centrale, in quanto capofila dell'area "Organizzazione e Innovazione" della Rete.

Nello specifico, il Comune di Seriate si occuperà:

- segreteria organizzativa;
- predisposizione piano degli obiettivi, progetti di sviluppo, bilancio, accordi di collaborazione;
- procedure per l'affidamento delle forniture dei beni e dei servizi della Rete, storicamente centralizzati (acquisto documentario e servizi connessi, inter prestito, software) e di altri servizi che vengono delegati dai singoli Sistemi;
- predisposizione bandi di finanziamento per progetti di Rete;
- funzioni di service e di formazione per oggetti non riconducibili direttamente alle altre aree.

Nell'anno 2022 il lavoro sarà incentrato sugli obiettivi approvati dalla Conferenza dei Presidenti della Rete Bibliotecaria Bergamasca, funzionali a definire le scelte politiche e amministrative che si concretizzeranno nella nuova Convenzione che dovrà essere ratificata entro il 31 dicembre 2023 e sarà operativa dal 1 gennaio 2024.

Gli obiettivi individuati sono:

- favorire l'innovazione e la digitalizzazione dei servizi bibliotecari e culturali;
- facilitare il pieno accesso all'informazione, alla cultura e alla conoscenza;
- promuovere e diffondere la lettura;
- concorrere alla promozione e realizzazione di attività e servizi culturali;
- promuovere e favorire l'attuazione di una Rete integrata culturale;
- reperire nuove risorse finanziarie.

Nel triennio 2022-2024 i Sistemi afferenti alla RBBG saranno dunque impegnati a:

1. definire linee guida comuni per uniformare le Convenzioni dei Sistemi (es.: standard di adesione, performance di servizio, compartecipazione alle spese per i servizi, accesso ai progetti);
2. incrementare le alleanze con altre reti nazionali e internazionali: CSBNO, Provincia di Brescia, Rete delle Reti.
3. incrementare i servizi gestiti unitariamente (es.: gestione dei servizi bibliotecari e museali, reclutamento dei volontari, formazione);
4. raccogliere fondi per finanziare la Rete;
5. incrementare il grado di soddisfazione degli utenti e dei bibliotecari rispetto al software, attraverso una nuova grafica e nuove funzioni (es.: statistiche, nuovi canali di comunicazione con gli utenti, ticketing);
6. diminuire i tempi di attesa delle prenotazioni e aumentare la circolazione dei documenti, attraverso la centralizzazione dell'acquisto di una parte del patrimonio (da acquisto coordinato ad acquisto gestito centralmente);
7. estendere i progetti attivi solo in alcuni sistemi a tutta la Rete (ad esempio Inbook, bibliografie per la scuola primaria, catalogo delle proposte di promozione, formazione specifica) e promuovere nuovi progetti (ad es. artoteca);
8. rendere le biblioteche e i bibliotecari più competenti nella promozione dei servizi, attraverso l'offerta di nuovi strumenti (portale dedicato alle attività delle biblioteche e del territorio, guida ai servizi), di formazione mirata e lo sviluppo del portale, dei social e di una newsletter.

Proseguirà la collaborazione con Fondazione Comunità Bergamasca avviata nel 2021, per sostenere progetti di promozione alla lettura realizzati dagli enti di Terzo Settore all'interno della provincia di Bergamo in co-progettazione con i sistemi bibliotecari bergamaschi.

Riprenderà inoltre la progettazione d'interventi funzionali alle biblioteche (Wifi, progetto di digitalizzazione e potenziamento delle dotazioni tecnologiche delle biblioteche, Inbook,

progetti di promozione alla lettura, formazione); si manterranno le attività rivolte ai bambini e ai ragazzi con i progetti Nati per Leggere e TempoLiberoInRete.

2. Finalità

Finalità del servizio è coordinare dal punto di vista amministrativo e gestionale le attività istituzionali del Sistema Bibliotecario Seriate Laghi e della Rete Bibliotecaria Bergamasca, predisponendo quanto necessario sia all'attuazione delle strategie d'intervento definite nei testi della convenzione del Sistema e della convenzione fra Sistemi, oltre che nei programmi annuali e pluriennali, che la Conferenza dei Comuni (composta dai Sindaci o Assessori Delegati) e la Conferenza Unificata dei Comuni afferenti ai Sistemi della RBBG, decideranno di perseguire nella promozione dei servizi bibliotecari.

3. Risorse

3.1 Risorse umane

- n. 1 responsabile servizio cat. D cultura, sport, biblioteca e sistema, pubblica istruzione;
- n. 1 Istruttore amministrativo cat. C

3.2 Risorse strumentali

- n. 1 pc, n. 1 stampante laser, n. 1 portatile e 1 stampante barcode per il personale
- n. 10 portatili, n. 4 e_book reader, n. 1 videoproiettore, 2 stampanti barcode e n. 1 access point e n. 1 lettore d'inventari RFID, 1 macchina fotografica destinati all'utilizzo da parte delle biblioteche, che ne facciano richiesta.

4. Motivazione delle scelte

Le scelte operate per la gestione del Sistema bibliotecario Seriate Laghi derivano dalla dismissione da parte della Provincia di Bergamo dei servizi centralizzati a favore delle biblioteche¹³ e dalla conseguente approvazione della Convenzione integrativa per la gestione degli stessi. La necessità di ottenere economie di scala e semplificazioni organizzative impone da un lato la condivisione fra tutti i sistemi provinciali di un nuovo modello organizzativo, dall'altro di estendere il livello di cooperazione a territori sovra provinciali.

Consequente all'approvazione della Convenzione integrativa si è palesata la necessità di un coordinamento dei Sistemi bibliotecari afferenti alla RBBG; funzione che il Sistema Seriate Laghi si è trovato a gestire, in quanto capofila dell'area "organizzazione e innovazione" della Rete.

Il ridimensionamento delle attività "storiche" del Sistema Seriate Laghi deriva dall'obbligatorietà di investire in modo preponderante sulla gestione dei servizi centralizzati, sia in termini finanziari sia umani, per costruire biblioteche più competitive e attrattive verso l'utenza. Il mantenimento e il sostegno a progettualità più di tipo locale del Sistema Seriate Laghi avverrà attraverso la sempre maggiore ricerca di finanziamenti extra-sistemi (sponsor, accesso a bandi regionali/nazionali/europei, maggiore compartecipazione dei Comuni) e compatibilmente con le risorse di bilancio.

¹³ dal 1 gennaio 2014.

PROGETTO D020:

SERVIZI SOCIALI E DI AMBITO

1. Descrizione generale del progetto

L'indirizzo strategico posto dall'Amministrazione comunale¹⁴ per i servizi sociali verte sull'implementazione di una città a misura di persona e di famiglia, personalizzando gli interventi con politiche di welfare non soltanto riparative ma anche e soprattutto generative di valori, sviluppo e innovazione.

1.1. UNA CITTÀ PER I BAMBINI

1.1.1 Interventi per la prima infanzia

L'Amministrazione comunale riconosce la centralità della funzione della famiglia nell'esperienza dell'educazione e intende sostenerla nell'assolvimento dei compiti educativi e di cura, valorizzandone le competenze. Sarà riaperto per ogni anno educativo del triennio 2022 - 2024 il bando per sostenere le famiglie con minori in età 0-3 anni che fruiscono di asili nido, micronidi e nidi famiglia, attraverso l'erogazione di **voucher nidi comunali**. Lo spazio comunale della "Casetta sul Serio" proseguirà secondo le linee del nuovo affidamento, con un'attenzione particolare all'inclusione dei minori disabili.

L'Assessorato proseguirà il sostegno, agli **spazi extrascuola** del territorio, sia attraverso gli interventi del Piano sussidiario delle Politiche sociali che attraverso la collaborazione con il progetto "Officina Giovani". Proseguirà anche la "**Festa dei diritti dei bambini**", realizzata dall'amministrazione che coinvolgerà con specifica finalità le principali agenzie educative del territorio e che rappresenta un'importante occasione per tematizzare l'attenzione ai diritti dell'infanzia attraverso un processo di progettazione condivisa.

1.1.2. Interventi di tutela dei minori

Nell'ambito dei compiti di tutela che il Comune deve garantire ai minori¹⁵, l'Amministrazione adotta ogni azione idonea ad assicurare il diritto del minore a crescere ed essere educato nella famiglia, luogo naturale per il suo sviluppo ed il suo benessere, in sinergia con gli altri ambienti educativi e sociali a lui destinati. Continueranno nel triennio 2022 - 2024 i diversi **interventi di tutela e sostegno al minore e alla sua famiglia**, in stretta collaborazione con l'ufficio Tutela Minori dell'Ambito: *assistenza educativa domiciliare minori, affido familiare, incontri protetti, centri diurni minori, accoglienza in comunità*. Anche considerata la tendenza all'incremento della spesa, verrà effettuata un monitoraggio costante delle situazioni per coniugare la messa in atto degli interventi di tutela con la ricerca degli interventi più efficaci e sostenibili nel tempo.

1.2 UNA CITTÀ PER I GIOVANI

1.2.1 Interventi per i giovani

L'Assessorato proseguirà l'attuazione di politiche per i giovani, attraverso lo strumento privilegiato del progetto "**Officina Giovani**", per offrire ai giovani mezzi, opportunità, strumenti e spazi per vivere in modo pieno e positivo la transizione alla vita adulta, agevolando processi di autonomia e di interdipendenza con le iniziative di orientamento, di cittadinanza attiva e di supporto alla ricerca del lavoro. Particolare attenzione sarà dedicata all'occupazione giovanile, promuovendo esperienze concrete di avvicinamento al lavoro per i giovani e per gli adulti, attraverso attività di tirocinio retribuito nelle aziende e percorsi di riqualificazione

¹⁴ Linee programmatiche di mandato 2019 2024.

¹⁵ Secondo quanto disposto dall'art. 4, comma 1, lettera d) della legge regionale 14 dicembre 2004, n. 34, "Politiche regionali per i minori".

professionale. Il progetto "Officina Giovani" è affidato alla cooperativa L'Impronta di Seriate con scadenza al 31 dicembre 2022.

Continuerà la collaborazione con le Parrocchie SS Redentore, S. Antonio di Cassinone ed altri soggetti del territorio per la costruzione condivisa di una diffusa comunità educante e significativi luoghi di riferimento per i giovani, sia attraverso la stipula di convenzioni che attraverso altre forme di sostegno. Il periodo estivo sarà l'occasione per il progetto "officina giovani" per rinforzare le collaborazioni con gestori di spazi aggregativi/sportivi/ricreativi per sviluppare progettualità educativo/aggregativo.

1.3 UNA CITTÀ PER L'INCLUSIONE

L'Assessorato proseguirà nella costruzione di condizioni migliori per accogliere ed integrare le persone disabili, per ridurre gli ostacoli che determinano lo svantaggio e per essere a fianco delle famiglie nella costruzione del "progetto di vita".

Proseguiranno le attività del **progetto integrato per la disabilità**, nelle sue varie articolazioni: il servizio di formazione all'autonomia, il servizio territoriale handicap, le attività socio-occupazionali, l'assistenza domiciliare educativa. Lo sviluppo del servizio va nella direzione di incrementare le potenzialità del progetto di vita, "liberando le scelte di vita"¹⁶, nonché al rafforzamento delle connessioni con le associazioni del territorio che operano nell'area della disabilità, in particolare Tempo di Agire e Gruppo aperto. Particolare attenzione sarà dedicata allo sviluppo delle attività socio occupazionali, che rappresentano una preziosa opportunità per l'integrazione nel territorio; ai ragazzi impegnati nell'attività saranno riconosciuti **compensi motivazionali** secondo il vigente regolamento. All'interno delle attività del progetto integrato per la disabilità proseguirà lo sviluppo **dell'orto sociale** presso il parco di via degli Alpini, che è affidato in cura ai ragazzi disabili del progetto e che continuerà con proposta di iniziative di animazione e aggregazione rivolte alla cittadinanza.

Particolare attenzione sarà riservata all'esperienza della **casa per l'autonomia "Il Mandorlo"**, che svolgerà le attività di alloggio palestra per l'autonomia nella nuova sede messa a disposizione dell'amministrazione comunale.

Per quanto concerne la **promozione e la sensibilizzazione sul tema della disabilità**, saranno riprogettate iniziative specifiche, con il coordinamento delle associazioni e di diverse realtà territoriali, allo scopo di sensibilizzare la popolazione e riflettere insieme sulle opportunità per le persone disabili in diversi ambiti quali il lavoro, l'abitare, il tempo libero, lo sport.

Verrà confermata **l'assistenza educativa durante i centri ricreativi estivi** rivolta ai minori con disabilità, nell'ambito del più vasto affidamento dell'assistenza educativa scolastica. L'obiettivo del servizio è di facilitare la fruizione dei centri ricreativi, di promuovere il più possibile l'integrazione e la partecipazione, di garantire un accompagnamento educativo personalizzato, di offrire sollievo alle famiglie.

Proseguiranno altresì **gli inserimenti nei laboratori protetti**, volti a valorizzare le capacità di chi ha abilità spendibili in contesti ergoterapici e occupazionali. Svolgere attività e mansioni lavorative guidate in un laboratorio protetto, fuori da una logica competitiva e produttiva significa perseguire due finalità principali: il mantenimento e l'incremento delle abilità fino-motorie e cognitive, il potenziamento dell'autostima del soggetto.

Proseguiranno gli **interventi di accoglienza residenziale e semiresidenziale** delle persone con disabilità, che ricomprendono tutte le problematiche inerenti all'accoglimento in strutture protette, le integrazioni delle rette, le frequenze diurne.

Proseguirà il **coordinamento Rete disabili**, a cui afferiscono le principali realtà istituzionali e di terzo settore che intervengono nell'area della disabilità, che si caratterizza sempre più come luogo di progettazione territoriale partecipata.

¹⁶ Piano d'Azione Regionale per le politiche in favore delle persone con disabilità (PAR), approvato con deliberazione di Giunta regionale IX/983 del 15 dicembre 2010.

Proseguirà la *collaborazione con la nuova unità d'offerta residenziale di housing "Civico 100"* gestito dalla cooperativa L'Impronta, che rappresenta una significativa opportunità sul territorio per realizzarsi percorsi di autonomia assistita a favore delle persone disabili adulte, nella prospettiva del "Dopo di noi".

1.4 UNA CITTÀ PER LE PERSONE VULNERABILI

L'Assessorato proseguirà nel triennio 2022 – 2024 lo sviluppo di politiche di contrasto alla povertà e all'emarginazione sociale.

Proseguirà, salva diversa disposizione normativa, la misura nazionale del "**Reddito di cittadinanza**". Il servizio sociale è chiamato a gestire, in collaborazione con l'équipe multidisciplinare di Ambito, i patti per l'inclusione sociale al fine di accompagnare i cittadini beneficiari del Reddito di cittadinanza (Rdc), assenti da più tempo dal mercato del lavoro, nel loro percorso di attivazione personale e lavorativa per il superamento della condizione di povertà.

Continuerà l'erogazione di **interventi di sostegno economico**, a favore di persone e famiglie in situazioni di difficoltà socio-economica per assicurare condizioni minime vitali o per fronteggiare/superare situazione di vulnerabilità sociale per il tempo strettamente necessario a garantire l'attivazione delle risorse personali e/o familiari in grado di garantire un percorso di autonomia. Le situazioni di disagio e vulnerabilità saranno accompagnate con progetti personalizzati e patti di assistenza nei quali sarà richiesto, a fronte del supporto fornito, un impegno concreto per superare la situazione di difficoltà e/o per svolgere lavori utili a favore della comunità. Centrale nel percorso di acquisizione dell'autonomia sarà la valorizzazione delle competenze per la ricerca attiva del lavoro, cheosterremo con i servizi di consulenza e orientamento gestiti dall'Ambito territoriale.

Proseguiranno gli **interventi di accoglienza residenziale** presso comunità per disagio adulto di soggetti in condizioni di fragilità, privi di adeguata soluzione abitativa e sprovvisti di supporto della rete familiare per accompagnare le persone al reinserimento sociale, costruendo una possibile scelta lavorativa e ricercando una sostenibile sistemazione abitativa.

Particolare attenzione sarà garantita agli **interventi per l'emergenza abitativa**, volti al superamento delle situazioni di morosità e/o rilascio forzoso dell'abitazione a seguito di provvedimento di sfratto e si articolano in una serie composita di azioni, in integrazione con soggetti istituzionali e del terzo settore. Le azioni di contrasto all'emergenza abitativa saranno svolte avvalendosi degli strumenti di supporto sovralocale messi a disposizione dall'Ambito territoriale quali:

- a) *Progetto sfratti dell'ambito di Seriate*, rivolto a famiglie con membri in condizioni di fragilità con sfratto esecutivo, che offre sostegno economico, accoglienza in pronto intervento e accompagnamento educativo finalizzati alla rimozione delle condizioni che hanno determinato la situazione di sfratto;
- b) *Convenzione di ambito con l'opera Bonomelli – Nuovo Albergo Popolare* finalizzata all'attuazione di interventi di accoglienza residenziale e reinserimento sociale a favore di soggetti in condizioni di grave marginalità sociale;
- c) *Convenzione di ambito con l'associazione Diakonia onlus per la fruizione della struttura "Casa della Carità"*, sita a Seriate, per il contrasto alle situazioni di emergenza abitativa di nuclei familiari composti da donne sole o con figli a carico residenti nell'Ambito territoriale di Seriate;
- d) *Misure regionali e nazionali per il sostegno alla locazione*, attraverso gli appositi bandi indetti dall'Ambito territoriale di Seriate.

Proseguiranno, qualora confermato il finanziamento nazionale, **i contributi per inquilini morosi incolpevoli soggetti a provvedimenti di sfratto**, la cui titolarità è in capo al comune di Seriate ma la cui fruizione è stata estesa ai comuni afferenti all'ambito territoriale di Seriate.

Continuerà l'assegnazione e gestione dei **servizi abitativi pubblici**, che terrà conto della modifica del Regolamento regionale n. 4/2017.

1.5. UNA CITTÀ PER LE FAMIGLIE CHE SI PRENDONO CURA

L'Assessorato proseguirà il lavoro di cura e assistenza delle famiglie attraverso offerte e servizi mirati, integrativi e di sollievo. Sarà sempre maggiore l'impegno a rispondere ai bisogni delle famiglie con persone non autosufficienti e fragili attraverso progetti sempre più personalizzati sui bisogni, ricercando la presa in carico più efficace affinché nessuna famiglia si senta sola.

Per quanto concerne il **sostegno alla domiciliarità**, proseguirà il servizio di assistenza domiciliare (SAD), gestito a livello di ambito territoriale, mentre la *Bottega della domiciliarità* dell'Ambito, la cui sede centrale è ubicata nel territorio di Seriate, proseguirà a orientare e accompagnare i cittadini che necessitano di servizi nell'area anziani.

Proseguirà il servizio di fornitura **pasti a domicilio** che garantisce un'alimentazione quotidiana adeguata, la prevenzione e/o riduzione delle malattie connesse con una scorretta alimentazione, la possibilità per la persona anziana di continuare a vivere nella propria abitazione e con le modalità di vita abituali. Il servizio è affidato a Ser.Car, con scadenza al 31 agosto 2022.

Per quanto riguarda invece gli **interventi di accompagnamento alla residenzialità e alla semiresidenzialità**, verranno garantiti i servizi di orientamento alla scelta di inserimento residenziale o semiresidenziale, il supporto alla ricerca delle strutture e, qualora l'interessato e la sua famiglia non siano in grado di farvi fronte in autonomia, il concorso al pagamento della retta di degenza o frequenza.

Proseguirà **l'Alzheimer Caffè** con interventi di aggregazione e di sollievo alle famiglie.

1.6. UNA CITTÀ CHE SI PRENDE CURA DEGLI ANZIANI

L'Assessorato, in relazione ai livelli di invecchiamento e alla diversificazione dei bisogni, affiancherà politiche di sostegno delle famiglie che curano a politiche di promozione dell'invecchiamento attivo¹⁷ e di prevenzione per lo sviluppo di una nuova idea dell'invecchiare.

Si lavorerà per una nuova concezione dell'anzianità come luogo della memoria e del sapere da tramandare alle nuove generazioni, nel mondo del lavoro, della cultura, della società ma anche un sempre maggiore impegno della città verso la terza età, soprattutto per combattere il pericolo della solitudine, realizzando luoghi di incontro e aggregazione intergenerazionale di anziani e famiglie e rafforzando i servizi alla persona.

Proseguirà il **sostegno all'associazione "il Risveglio"** per gli interventi di promozione e di integrazione sociale della persona anziana realizzati presso il centro diurno di via Paderno".

Nei primi mesi del 2022 si svolgerà la procedura pubblica di affido in concessione della RSA Giovanni Paolo I, concessione che durerà per un quinquennio.

1.7. UNA CITTÀ PER LA SALUTE

Proseguirà l'impegno nella **promozione di stili di vita sani**, attraverso iniziative di prevenzione e di promozione di un invecchiamento attivo.

Proseguirà la collaborazione con AVIS, AIDO e altri soggetti del territorio per la realizzazione di iniziative quali **incontri di informazione sociosanitaria** in collaborazione nonché

17 Secondo la cornice strategica delineata dall'OMS e indicata con il nome di *Active Ageing*, con lo scopo di creare e rafforzare le condizioni per un "invecchiamento attivo", le cui basi sono salute, partecipazione e sicurezza delle persone.

l'adesione a **campagne di sensibilizzazione specifiche**, quali per esempio il progetto di medicina predittiva.

Proseguirà altresì la collaborazione con il **gruppo di cammino di Seriate**, che, oltre alla finalità di promuovere l'attività fisica, ha come peculiarità implicita il favorire attivamente la condivisione sociale fra i suoi protagonisti.

Particolare attenzione in area preventiva sarà dedicata alla *problematica delle malattie dementigene e del gioco d'azzardo patologico*

1.8. UNA CITTÀ PER IL LAVORO

L'Assessorato alle Politiche Sociali e al Lavoro, pur consapevole sia della limitatezza delle risorse che della scarsa possibilità di incidenza sugli aspetti macro del fenomeno, intende comunque agire azioni di sostegno all'occupazione attraverso politiche attive del lavoro sul proprio territorio.

Al fine di evitare la frammentazione delle risorse e per garantire il necessario raccordo con gli strumenti messi a disposizione dalla misura nazionale "Reddito di cittadinanza", gli interventi a sostegno dell'occupazione giovanile saranno gestiti dai **servizi integrati per il lavoro** dell'ambito di Seriate, con particolare attenzione per le ripercussioni economiche per l'emergenza epidemiologica da Covid.19.

1.9 UNA CITTÀ CHE METTE AL CENTRO LA COMUNITÀ

Attenzione primaria dell'Assessorato sarà lavorare per aumentare la quantità e la qualità delle relazioni del nostro territorio, individuando e sostenendo le associazioni, valorizzando il "capitale sociale" della nostra comunità, un patrimonio che dobbiamo custodire con cura, accrescere e tramandare. In quest'ottica svilupperemo un welfare di comunità che vede i soggetti della comunità come protagonisti nella costruzione delle politiche sociali.

Proseguiremo l'impegno per un welfare generativo, come capacità di leggere la comunità sul piano dei bisogni e delle risorse; una città aperta capace di creare capitale sociale per i più deboli attraverso il rafforzamento delle strutture presenti per gli adulti, per le famiglie, per i minori e le donne vittime di violenza.

Procederà nel triennio 2022 – 2024 la costruzione di un **welfare locale partecipato e sussidiario**: gli interventi principali riguarderanno la promozione del volontariato, il piano sussidiario delle politiche sociali e lo sviluppo di relazioni strutturali con i soggetti della sussidiarietà per la gestione di servizi pubblici.

Proseguirà **l'attività di promozione del volontariato** con l'obiettivo di valorizzare le realtà associative, raccordarle, facilitarne i processi di relazione reciproca, sostenerle, formarle e promuoverne la diffusione. Verranno programmate azioni di sensibilizzazione, promozione, reclutamento in coprogettazione con le associazioni. Particolare rilievo verrà data alla collaborazione con le scuole per i percorsi di sensibilizzazione nelle scuole secondarie di primo grado e per la realizzazione degli **stage di volontariato** per gli studenti delle scuole superiori quale strumento per favorire la partecipazione e la cittadinanza attiva.

Continuerà il sostegno ai soggetti associativi che realizzano interventi nell'ambito delle Politiche Sociali in relazione sussidiaria alle attività istituzionali dell'Assessorato attraverso la prosecuzione del **Piano sussidiario pluriennale delle Politiche Sociali**, che vede 20 associazioni beneficiarie, che hanno stipulato apposite convenzioni.

Proseguirà parallelamente l'attenzione attraverso l'Assessorato al Patrimonio della messa a disposizione delle sedi per le associazioni del territorio, con l'obiettivo di sostenere e valorizzare il volontariato locale.

2. Finalità

Per servizi sociali si intendono tutte le attività relative alla predisposizione ed erogazione di servizi, gratuiti ed a pagamento, o di prestazioni economiche destinate a rimuovere e superare le situazioni di bisogno e di difficoltà che la persona umana incontra nel corso della sua vita, escluse soltanto quelle assicurate dal sistema previdenziale e da quello sanitario, nonché quelle assicurate in sede di amministrazione della giustizia¹⁸.

Attraverso un processo di presa in carico¹⁹ professionale da parte del servizio sociale e di progettazione personalizzata, i servizi sociali perseguono i seguenti obiettivi:

- a) assicurare alle persone e alle famiglie un sistema integrato di interventi e servizi sociali;
- b) promuovere interventi che garantiscano la qualità della vita, pari opportunità, integrazione tra persone diverse per nazionalità e condizione sociale;
- c) prevenire, o ridurre, le condizioni di bisogno e di disagio individuale e familiare derivanti da inadeguatezza di reddito, difficoltà sociali e condizioni di non autonomia;
- d) assicurare l'accesso a strutture, servizi e prestazioni, garantendo libertà, dignità, privacy, uguaglianza di trattamento e rispetto dell'individualità della singola persona;
- e) fornire sostegno all'individuo e alla sua famiglia permettendo, in caso di fragilità, sin dove possibile, la permanenza o il rientro in essa.

3. Risorse

3.1 Risorse umane

- nr. 1 Responsabile area sociale – cat. D (di cui 50% per ufficio servizi sociali e 50% per ufficio di piano)
- nr. 1 Responsabile area amministrativo- cat. D (di cui 50% per ufficio servizi sociali e 50% per ufficio di piano)
- nr. 1 istruttore direttivo cat. D
- nr. 1 amministrativo cat. C, 1 part time
- nr. 1 operatore amministrativo cat. B a part time
- nr. 1 collaboratore amministrativo cat. A, part time
- nr. 4 assistenti sociali cat. D, part time
- nr. 1 assistente domiciliare cat. B

3.2 Risorse strumentali

- nr. 11 pc, nr. 1 portatile, nr. 4 stampanti multifunzione, nr. 7 stampante
- nr. 3 auto, di cui due a noleggio, ad uso dei dipendenti servizi sociali e di ambito, nr. 1 ciclomotore, nr. 3 furgoni (in concessione all'A.U.S.E.R. per servizio trasporti)

4. Motivazione delle scelte

L'offerta di servizi e le attività svolte a favore delle persone e delle famiglie devono essere monitorate tenuto conto delle strategie, degli obiettivi definiti dall'Assessorato, in particolare favorendo una logica di sviluppo di comunità con un forte coordinamento dell'ente locale, di programmazione congiunta, di welfare sussidiario. Prendersi cura della propria comunità in uno scenario sociale caratterizzato da un incremento esponenziale della domanda (per gli effetti della crisi economica e delle trasformazioni demografiche) e da politiche di austerità che vedono una contrazione crescente delle risorse richiede di strutturare, anche in termini di sostenibilità, un modello integrato di risposta pubblica/ privata / di terzo settore, secondo il principio della sussidiarietà.

¹⁸ Ai sensi dell'articolo dall'articolo 128 del decreto legislativo 31 marzo 1998, n. 112.

¹⁹ Per presa in carico si intende, ai sensi del decreto del Ministero del Lavoro e delle Politiche sociali 16 dicembre 2014, n. 206 « Regolamento recante modalità attuative del Casellario dell'assistenza, a norma dell'articolo 13 del decreto-legge 31 maggio 2010, n. 78, convertito, con modificazioni, dalla legge 30 luglio 2010, n. 122 » la «funzione esercitata dal servizio sociale professionale in favore di una persona o di un nucleo familiare in risposta a bisogni complessi che richiedono interventi personalizzati di valutazione, consulenza, orientamento, attivazione di prestazioni sociali, nonché attivazione di interventi in rete con altre risorse e servizi pubblici e privati del territorio».

La visione strategica che orienta le scelte risiede nella consapevolezza che nessun ente può disporre delle risorse necessarie per generare benessere per la comunità amministrata; il nodo vero per l'ente locale non è "possedere" le risorse ma attivarle, distribuirle metterle in circolo e renderle disponibili. Ne consegue che l'ambito di responsabilità degli amministratori pubblici riguarda anche l'abilitazione dei soggetti istituzionali e sociali, l'attivazione delle risorse e delle competenze dei diversi attori coinvolti, la emersione, la promozione al fine di sostenere azioni di governo locale. Il comune, da soggetto erogatore di servizi e prestazioni, diventa ente che gestisce la propria titolarità attraverso la regia di progettualità globali, in cui i diversi referenti del territorio trovano voce, spazio di proposta e azione responsabile. Ma perché questo sistema si realizzi è necessario dare vigore al concetto di responsabilità sociale, in cui tutti gli attori, compresi i cittadini fruitori dei servizi, siano protagonisti attivi e consapevoli.

Particolare attenzione sarà riservata al tema della compartecipazione dei cittadini alla spesa, strumento indispensabile per garantire la permanenza dei servizi, secondo criteri di equità, omogeneità fra i diversi servizi erogati dall'amministrazione e semplificazione. Altrettanto forte sarà lo sguardo verso politiche sovra comunali, che trovano l'ambito come bacino naturale in cui sviluppare politiche e servizi consorziati.

PIANO DI ZONA LEGGE 328/2000

1. Descrizione generale del progetto

Il Piano di Zona è lo strumento di programmazione in ambito locale del sistema di offerta sociale ed è centrale per il buon funzionamento della governance locale rispondendo al meglio al bisogno sociale che la comunità locale manifesta. Per realizzare questo obiettivo occorre svolgere con continuità un'analisi integrata dei bisogni sociali territoriali, espressi e sommersi, e dei fattori di rischio emergenti, programmando le risposte in un'ottica preventiva, attraverso la realizzazione delle azioni e degli obiettivi inseriti nel documento di Piano. La prossimità con il cittadino è l'elemento chiave che permette di maturare nel tempo conoscenze, competenze ed esperienze della propria realtà territoriale e di agire, in collaborazione con gli altri attori sociali che operano a livello locale (associazioni, terzo settore, sindacati), nella direzione di un welfare partecipato e innovativo. Inoltre, il Piano di Zona deve essere anche lo strumento per coordinare la programmazione sociale con gli altri strumenti di programmazione esistenti e con le altre iniziative di promozione degli interventi della rete sociale, per ottimizzare le politiche sociali del territorio (piani locali integrati di promozione della salute, piano di governo del territorio, piano territoriale degli orari e dei servizi, piani territoriali per l'occupazione, reti territoriali di conciliazione). Reciprocamente, gli Enti titolati alla predisposizione di documenti di programmazione settoriale devono a loro volta tenere conto dei principi espressi dal Piano di Zona. La programmazione è così sviluppata e gestita tramite lo strumento del Piano di Zona in auspicabile integrazione con il sistema sanitario e sociosanitario, nonché con le politiche del lavoro, della formazione professionale, dell'istruzione, dell'educazione, della casa, della sicurezza e della pianificazione territoriale

I Comuni afferenti all'Ambito territoriale di Seriate²⁰ hanno sottoscritto una convenzione per il periodo 2015 - 2025 per la gestione associata di interventi e servizi volti alla realizzazione del sistema integrato dei servizi sociali in attuazione della legge n. 328/2000.

Nel 2018 è stato approvato il nuovo Piano di Zona per il triennio 2018-2020 "Progettare il futuro: partecipazione, integrazione e welfare di comunità", prorogato al 2021. È in fase di redazione il piano di zona 2021 - 2023, in attuazione delle DGR n. XI/4563 del 19 aprile 2021. Il Piano di Zona individua obiettivi e azioni in relazione alle diverse aree di intervento, in considerazione dell'analisi dei bisogni e della domanda territoriale, dell'offerta esistente, delle risorse disponibili e delle priorità espresse dall'Assemblea dei Sindaci. Il nuovo piano di zona conterrà anche progettualità a carattere sovra-ambito, in particolare a carattere distrettuale, includendo quindi politiche a valere su tutti i 7 ambiti del distretto Bergamo Est.

²⁰ Albano Sant'Alessandro, Bagnatica, Brusaporto, Cavernago, Costa di Mezzate, Grassobbio, Montello, Pedrengo, Scanzorosciate, Seriate e Torre de' Roveri

1.1 SOSTEGNO ALLA GENITORIALITÀ

Gli obiettivi di programmazione nell'area del sostegno alla genitorialità riguardano il supporto alla neogenitorialità, alla fruizione dei servizi educativi, allo sviluppo della qualità e della continuità dei percorsi di continuità educativa per i servizi per l'infanzia, nonché alla promozione di pratiche di conciliazione vita-lavoro.

È confermata anche per il periodo 2022-2021 l'erogazione di **voucher prima infanzia** destinati finalizzati alla riduzione della retta di frequenza e utilizzabile presso asili nido pubblici e privati accreditati.

Proseguirà il progetto **"Neo mamma"**, tramite nuovo affidamento che garantirà visite domiciliari gratuite delle ostetriche a favore delle neomamme, gli interventi educativi e i percorsi territoriali formativi e di cura del bambino.

A livello degli interventi di sistema di area, proseguirà il ruolo di raccordo dell'Ambito rispetto ai servizi rivolti all'infanzia, attraverso **"gruppi di coordinamento" dei servizi infanzia**, per fornire supporto operativo, informazioni, opportunità formative, spazi di confronto. Continuerà **l'attività di accreditamento** da parte dell'Ambito dei servizi per la prima infanzia (nidi, micro nidi, nidi famiglia). Parallelamente proseguirà **l'attività di controllo**, in accordo con il servizio di vigilanza dell'ATS degli standard gestionali delle strutture accreditate.

1.2 PROTEZIONE DEI MINORI

Nell'attuale contesto culturale e sociale non è più sufficiente ricondurre l'organizzazione e la realizzazione degli interventi di "protezione" dei minori alla sola applicazione degli istituti giuridici di tutela e rappresentanza dei minori. La tematica della tutela dei minori richiede di essere affrontata sempre di più nella sua reale complessità relazionale integrando tra di loro le dimensioni sociale, educativa e psicologica, orientando i servizi verso l'adozione di modelli di reale presa in carico che siano in grado di porre al centro i bisogni dei minori e considerino la famiglia l'interlocutore privilegiato nel perseguimento del loro benessere²¹.

L'implementazione a livello di Ambito di un **Servizio Integrato Minori e Famiglia**, che ricomprende sia il *Servizio Tutela Minori*, gestito prevalentemente con personale dipendente, che il *servizio Affidi*, il *servizio Assistenza Domiciliare Minori*, il *servizio Incontri Protetti*, intende sviluppare un approccio integrato che risponda ai bisogni di tutela e protezione dell'infanzia e delle fasce deboli, in maniera particolare laddove il loro benessere sia stato messo a rischio dalle difficoltà del nucleo familiare d'appartenenza. Particolare attenzione verrà posta allo sviluppo di una visione e di un approccio metodologico fondato sul passaggio da un lavoro centrato sul minore ad un'attenzione maggiore alla famiglia e alla rete di appartenenza, dalla prospettiva di inclusione nella comunità territoriale, da lavoro in équipe multidisciplinare e per progetti personalizzati. Sarà sempre maggiormente consolidata la collaborazione con i comuni per la condivisione dei progetti e delle strategie di intervento, con particolare attenzione per quelle di integrazione nella comunità di appartenenza della famiglia in difficoltà. Il servizio è affidato al RTI composto da *Universiis Società Cooperativa Sociale*, *Consorzio Fa -L'Impronta coop. Sociale*, con scadenza al 31 dicembre 2021 e verrà attivata l'opzione contrattuale della ripetizione di servizi analoghi.

1.3 INTEGRAZIONE E AUTONOMIA DELLE PERSONE DISABILI

L'Ambito territoriale intende sostenere e stimolare interventi che mirino a massimizzare e prolungare l'autonomia (abitativa, relazionale e lavorativa) delle persone disabili e a supportare le famiglie nella gestione del carico di cura. Saranno quindi sostenuti e stimolati interventi che si focalizzino sul concetto di domiciliarità, sulle possibilità di vita indipendente assistita, sul sostegno ai care giver e sulla valorizzazione del lavoro di cura familiare, sullo sviluppo delle forme di orientamento, accesso e integrazione dei servizi, bisogno fortemente espresso dalle

²¹ D.g.r. 15 febbraio 2016 - n. X/4821, Approvazione delle «Linee guida per la promozione dei diritti e delle azioni di tutela dei minori con la loro famiglia»

famiglie e dalle persone disabili che richiedono una bussola e una regia per la reale costruzione di progetti individuali.

Proseguiranno le attività di promozione e sostegno della vita indipendente assistita, attraverso le **misure regionali "Dopo di noi"**, che tramite una progettazione personalizzata garantiscono l'attuazione di interventi di sostegno di percorsi di autonomia della persona disabile e l'avvicinamento a percorsi di co-residenzialità.

Saranno riproposte, salvo diversa previsione normativa, le misure di sostegno alla domiciliarità quali:

- **i titoli sociali misura B2** finanziati con il Fondo Non Autosufficienza, finalizzati a favorire la permanenza delle persone con grave disabilità nell'ambiente di vita e di relazione e sostenere progettualità individuali specifiche per sostenerne la cura e l'autonomia;
- la misura **"Reddito di autonomia - voucher disabili"** volta a implementare nelle persone disabili giovani ed adulte le competenze e le abilità finalizzate all'inclusione sociale e allo sviluppo dell'autonomia personale, mediante percorsi di potenziamento delle capacità funzionali e relazionali.

1.4 SOSTEGNO AL PRENDERSI CURA E ALL'INVECCHIARE

Il tema dell'invecchiamento è stato centrale nella programmazione di Ambito dell'ultimo triennio, che ha visto avviarsi e consolidarsi le attività del progetto **"Invecchiando si impara a vivere"**, presentato dagli Ambiti di Seriate e Grumello del Monte, finanziato tramite il bando Cariplo "Welfare in azione" per un milione di euro per il triennio marzo 2017 – giugno 2020. Questi interventi saranno confermati nel nuovo Piano di Zona, anche raccordandoli con il Piano di Zona dell'ambito di Grumello del Monte.

Proseguiranno le attività della **Bottega della domiciliarità dell'Ambito di Seriate**, uno sportello con funzioni di orientamento e consulenza alle famiglie, che ha svolto un fondamentale ruolo di supporto ai Comuni durante il periodo di lockdown per la gestione degli interventi sociali connessi all'emergenza epidemiologica da Covid-19. Presso la Bottega sono inoltre attivi:

- lo Sportello badanti, ai sensi della l.r. 15/2015 con funzioni di orientamento, sostegno nella ricerca e nella selezione dell'assistente familiare, assistenza nelle procedure di assunzione e tenuta e gestione dei registri territoriali;
- lo Sportello Alzheimer, servizio gratuito di consulenza dedicato ai familiari di persone con malattia di Alzheimer o altri tipi di demenza ubicato che attraverso suggerimenti e indicazioni pratiche, "accompagna" il familiare nell'impostazione di una corretta assistenza domiciliare e personalizzata affinché la persona con demenza possa rimanere autonoma il più a lungo possibile.

Proseguirà per il triennio 2022 – 2024 il sostegno socioassistenziale nell'ambiente di vita tramite il **servizio di assistenza domiciliare (SAD)**, gestito a livello associato, per garantire autonomia di vita nella propria abitazione e nel proprio ambiente familiare, prevenendo o rimuovendo condizioni di criticità che possono provocare situazioni di bisogno o svantaggio sociale e riducendo il rischio di istituzionalizzazione o emarginazione sociale della persona.

Sarà garantito anche per il prossimo triennio il funzionamento **dell'équipe territoriale integrata di valutazione multidimensionale (STVM)**, collocata all'interno dell'ASST Bergamo Est. L'équipe STVM si caratterizza come raccordo funzionale tra l'Ambito territoriale e il distretto²², tra le reti di unità d'offerta sociali e sociosanitarie territoriali, nell'area

²² Nel 2017 è stato quindi siglato a livello provinciale tra il CdRS, l'ATS e le ASST della provincia un nuovo accordo per la collaborazione all'interno di questa équipe che avrà la funzione di effettuare le valutazioni multidimensionali per l'attivazione di servizi e misure regionali di carattere socio sanitario. Il protocollo definisce i livelli di collaborazione tra ASST e Ambiti rispetto alla valutazione multidimensionale, la stesura dei piani individualizzati (PAI) e il monitoraggio degli stessi, nonché il raccordo con il servizio sociale comunale

della domiciliarità e della non autosufficienza. Le attività dell'equipe di valutazione multidimensionale saranno volte a favorire un supporto alle persone che presentano situazioni di fragilità complesse dal punto di vista clinico e assistenziale. L'Ambito continuerà a garantire un'assistente sociale all'interno dell'equipe multiprofessionale, al fine di favorire un utilizzo dei servizi e dei fondi regionali per le non autosufficienze (es.: voucher demenze, servizio assistenza domiciliare integrata, servizio cure palliative, residenzialità leggera, RSA aperta, ecc.) e, più in generale, per sostenere la famiglia nella ricomposizione delle risorse nella risposta ai bisogni complessi di natura sociosanitaria.

Saranno riproposte, salvo diversa previsione normativa, le misure di sostegno alla domiciliarità quali:

- **i titoli sociali misura B2** finanziati con il Fondo Non Autosufficienza, finalizzati a favorire la permanenza delle persone anziane non autosufficienti nell'ambiente di vita e di relazione e sostenere progettualità individuali specifiche per sostenerne la cura e l'autonomia;
- la misura "**Reddito di autonomia - voucher anziani**"²³ volta a implementare nelle persone alle persone anziane, in condizione di vulnerabilità, la possibilità di permanere al domicilio consolidando o sviluppando l'autonomia personale e relazionale.

Il servizio di assistenza domiciliare e la Bottega sono stati affidati dal marzo 2020 rispettivamente alla cooperativa KCS e alla Cooperativa Universiis, con scadenza al 31 dicembre 2022.

1.5 ABITARE

La questione abitativa negli ultimi anni ha assunto una nuova centralità, coinvolgendo non solamente soggetti deboli e marginali, ma anche ampie fasce della popolazione rese sempre più vulnerabili, con ricadute nella capacità delle persone a garantirsi l'accesso e il mantenimento dell'alloggio.

La legge regionale 16/2016²⁴ introduce, dal punto di vista programmatico, importanti novità che spingono verso una logica di programmazione e gestione dei servizi abitativi a livello sovracomunale. A tal proposito, un dato significativo è rappresentato dalle nuove modalità con le quali viene trattato il problema delle assegnazioni di edilizia residenziale pubblica. Si delinea infatti un passaggio da un sistema polverizzato, basato su bandi comunali, a un sistema sovracomunale integrato con la rete dei servizi alla persona; per la prima volta le politiche abitative sono concepite come politiche "collegate" alla programmazione sociale dei piani di zona.

Gli ambiti territoriali e gli attori delle politiche di welfare abitativo sono oggi chiamati a definire **piani triennali dell'offerta dei servizi abitativi** che consentano di ricostruire un quadro conoscitivo del territorio: un profilo ricognitivo e programmatico dell'offerta abitativa, il fabbisogno abitativo primario, il patrimonio immobiliare destinato a servizi abitativi pubblici e sociali, le strategie e obiettivi di sviluppo dell'offerta abitativa, le linee d'azione per il contrasto del disagio abitativo e dell'emergenza abitativa e per l'accesso e il mantenimento dell'abitazione principale. All'Ambito territoriale è inoltre attribuita la funzione **dell'indizione del bando per i servizi abitativi pubblici** a livello sovracomunale, ai sensi del Regolamento regionale 4 agosto 2017 n. 4.

L'Ambito territoriale di Seriate ha intrapreso già da diversi anni un programma composito e diversificato di azioni ed interventi per l'emergenza abitativa: dal supporto alle persone più fragili in situazione di rilascio forzoso dell'affitto alla gestione ed erogazione delle misure regionali per il mantenimento del canone di locazione e per la morosità incolpevole:

²³ D.g.r. 4 dicembre 2017 - n. X/7487, Misura reddito di autonomia 2017: implementazione di interventi volti a migliorare la qualità della vita delle persone anziane fragili e percorsi di autonomia finalizzati all'inclusione sociale delle persone disabili.

²⁴ Legge Regionale 8 luglio 2016, n. 16 "Disciplina regionale dei servizi abitativi".

- a) Gestione delle **misure regionali volte al contenimento dell'emergenza abitativa** e al mantenimento dell'alloggio in locazione, attraverso l'indizione dei bandi da parte dell'Ambito;
- b) **Convenzione di ambito con l'opera Bonomelli – Nuovo Albergo Popolare** finalizzata all'attuazione di interventi di accoglienza residenziale e reinserimento sociale a favore di soggetti in condizioni di grave marginalità sociale;
- c) **Convenzione di ambito con l'associazione Diakonia onlus per la fruizione della struttura "Casa della Carità"**, sita a Seriate, per il contrasto alle situazioni di emergenza abitativa di nuclei familiari composti da donne sole o con figli a carico residenti nell'Ambito territoriale di Seriate;

Continuerà inoltre il progetto "**Emergenza sfratti**" attraverso un fondo di Ambito per le emergenze di nuclei con minori, disabili e persone non autosufficienti. Il progetto prevede la possibilità di utilizzare il fondo attraverso l'erogazione di specifici voucher/buoni sociali volti a sostenere la momentanea collocazione in strutture di accoglienza o a supporto delle famiglie nell'avvio di nuovi contratti di locazione. A fianco del sostegno economico si garantirà un accompagnamento educativo finalizzato o al reperimento di una nuova abitazione o di un lavoro secondo i bisogni rilevati, per rimuovere le cause che hanno condotto allo sfratto.

Proseguiranno, qualora confermato il finanziamento nazionale, **i contributi per inquilini morosi incolpevoli soggetti a provvedimenti di sfratto**, afferenti al fondo statale per la morosità incolpevole²⁵ di cui è destinatario il comune di Seriate, classificato ad alta tensione abitativa, che sono gestiti in forma associata dal 2016²⁶.

1.6 LAVORO

Oltre al problema dell'integrazione lavorativa dei soggetti disabili e fragili, negli ultimi anni il servizio sociale ha dovuto occuparsi sempre più del fenomeno della disoccupazione, dovuta in particolare alla perdita di lavoro, che determina un incremento del livello di vulnerabilità di ampi strati di popolazione. A questo si affianca il tema dell'occupabilità giovanile (giovani tra i 15 e i 29 anni) con la necessità di rafforzare il canale di ingresso dei giovani nel mercato del lavoro.

L'Ambito territoriale di Seriate intende proseguire nelle azioni di sostegno all'occupazione, già avviate con la precedente triennalità, costruendo un **sistema di servizi di supporto al lavoro** che preveda azioni diverse in funzione della tipologia dei destinatari, con una graduazione progressiva dell'intensità dell'azione e della presa in carico in funzione del diverso livello di vulnerabilità e fragilità della popolazione target.

Al fine di una razionalizzazione e ricomposizione delle risorse, è operativo dal 1 ottobre 2021 il nuovo affidamento dei servizi integrati per il lavoro, comprensivo di azioni finalizzate al sostegno di nuove esigenze legate all'emergenza Covid 19:

- a) **Servizio di Integrazione Lavorativa (S.I.L.):** si occupa principalmente di interventi volti ad aumentare le possibilità di accesso, o di mantenimento al lavoro, di persone con disabilità (fisiche, psichiche, intellettive certificate da L.68/99) oltre che di persone in stato di svantaggio individuale e sociale. Particolare attenzione deve essere mantenuta verso le aziende sia come ricerca di aziende collaboranti e disponibili a condividere percorsi di integrazione e inserimento lavorativo, che come supporto per le aziende che già impiegano personale appartenente alle categorie svantaggiate.;
- b) **Sportelli lavoro di Ambito:** A novembre 2015 sono stati aperti 3 sportelli lavoro di

²⁵ Previsto dall'articolo 6 del decreto-legge 31 agosto 2013, n. 102, "Disposizioni urgenti in materia di IMU, di altra fiscalità immobiliare, di sostegno alle politiche abitative e di finanza locale, nonché di cassa integrazione guadagni e di trattamenti pensionistici", convertito con legge 28 ottobre 2013, n. 124 e reso operativo dal decreto ministeriale del 14 maggio 2014 n. 202.

²⁶ La DGR n. X / 5644 del 3 ottobre 2016, "Linee Guida per l'attuazione delle iniziative a sostegno degli inquilini morosi incolpevoli e Tabella di riparto delle risorse ai Comuni" ha stabilito che per iniziative di carattere sperimentale i Comuni interessati possono mettere a disposizione parte o tutte le risorse assegnate per la programmazione di misure gestite dai Piani di Zona, in coerenza con le finalità del fondo per la morosità incolpevole.

Ambito (Seriate, Albano Sant’Alessandro, Costa di Mezzate), che sono un servizio di accoglienza della domanda di lavoro espressa dai cittadini, con accesso diretto da parte di chi ne voglia usufruire e che si integra con le altre progettualità lavoro già in essere sul territorio. Gli sportelli si occupano di potenziare le occasioni di conoscenza e informazione riguardo all’offerta professionale del territorio; di favorire nuove assunzioni e collaborazioni con imprese e agenzie per il lavoro del territorio, così da favorire contestualmente lo sviluppo di una rete tra istituzioni, aziende, enti profit e non, finalizzata a promuovere il reinserimento dei cittadini disoccupati;

- c) Gestione dei patti per l’inclusione sociale dei beneficiari del Reddito di cittadinanza**, al fine di facilitare l’avvio di un percorso di capacitazione e uscita dalla povertà con fondi specifici tirocini in azienda e percorsi di riqualificazione lavorativa.

È opportuno, in questa fase di riprogettazione, connettere al sistema dei servizi di supporto al lavoro anche la realizzazione degli interventi di accompagnamento alla ricerca attiva del lavoro previsti dalle misure nazionali di contrasto alla povertà.

1.7 INCLUSIONE SOCIALE

La normativa nazionale del contrasto alla povertà ha visto fondamentali innovazioni costituite dapprima dal sostegno all’inclusione attiva, dalla legge delega 15 marzo 2017, n. 33 in materia di contrasto alla povertà, di riordino delle prestazioni e del sistema degli interventi e dei servizi sociali, dal Reddito per l’inclusione (Re.I.) e infine dal Reddito di cittadinanza (Rdc), attualmente in via di implementazione.

Anche grazie alle risorse messe a disposizione dai Fondi Strutturali, che per la prima volta con la programmazione 2014-2020 intervengono a favore delle politiche di inclusione sociale, è stato possibile impostare una strategia di sviluppo dei sistemi di welfare territoriale, a supporto delle misure di sostegno al reddito, nello spirito della legge 328. Si prevede un apposito Fondo per il suo finanziamento ed una quota di risorse specificatamente destinate al rafforzamento dei servizi territoriali che la devono attuare.

Il Programma Operativo Nazionale (PON) Inclusione²⁷ ha inteso rafforzare gli interventi di attivazione e le reti per la presa in carico, per favorire la creazione dell’infrastruttura necessaria a promuovere il cambio di paradigma nel welfare italiano rispetto al tradizionale approccio assistenzialistico, nella direzione di una maggior centralità dei servizi rispetto ad un approccio centrato sull’erogazione economica di natura prevalentemente risarcitoria.

La gestione dei patti per l’inclusione sociale previsti dal Rdc a livello territoriale è in capo ai servizi sociali dei Comuni, in rete con tutti gli altri soggetti (servizi per il lavoro, la casa, la tutela della salute, ecc.) coinvolgibili nei progetti di attivazione, mentre all’Ambito compete l’azione di rafforzamento del sistema degli interventi e servizi a supporto dei processi di inclusione sociale, attraverso la **programmazione locale di contrasto alla povertà**, la **gestione dei fondi del PON Inclusione** e delle **risorse del Fondo Povertà**.

Nel 2022 saranno attuate anche le azioni del progetto PaIS presentato al Ministero del Lavoro e delle Politiche Sociali a valere sull’Avviso 1/2019 PaIS, finalizzato all’attuazione dei Patti per l’Inclusione Sociale sottoscritti dai beneficiari del Reddito di cittadinanza e da altre persone in condizioni di povertà.

A ulteriore supporto delle politiche di inclusione, nel 2022 si concluderanno le azioni del progetto integrato distrettuale “Una governance condivisa per il lavoro”, con capofila Ambito Valle Seriana, di cui l’ambito di Seriate è partner, per la definizione di percorsi di inclusione attiva a favore di persone in condizione di vulnerabilità e disagio, che è stato finanziato con fondi a valere sul POR-FSE 2014-2020.

Proseguirà inoltre attraverso **progetto di mediazione interculturale “Nogaye”**, il supporto al processo di inclusione sociale e l’integrazione territoriale e scolastica delle famiglie straniere, attraverso azioni di mediazione interculturale e linguistica. La logica di intervento

²⁷ Cofinanziato dal Fondo Sociale Europeo (FSE).

continuerà ad essere quella della mediazione di territorio, ovvero della presenza di un mediatore unico per ciascun Comune, in grado di lavorare sulle dinamiche di integrazione a prescindere dai gruppi nazionali e dalle aree di provenienza dei migranti. A questo si continuerà ad affiancare la mediazione linguistica volta a superare le barriere legate alla comprensione soprattutto per i nuovi migranti. La mediazione scolastica si tradurrà principalmente nel supporto al personale docente rispetto alla prima accoglienza dei nuovi minori migranti e ai colloqui con le famiglie.

1.8 CONTRASTO ALLA VIOLENZA CONTRO LE DONNE

Nel contesto degli interventi a contrasto della violenza di genere, a fine 2017 è stata istituita la "**Rete Interistituzionale Territoriale Antiviolenza del Distretto Bergamo Est**" con capofila il Comune di Seriate attraverso la sottoscrizione del "Protocollo d'intesa per la promozione di strategie condivise finalizzate alla prevenzione e al contrasto del fenomeno della violenza nei confronti delle donne

L'Ambito proseguirà gli interventi **programma di contrasto alla violenza di genere**, con lo specifico "Progetto Rita", finanziato da Regione Lombardia, che prevede interventi per la prevenzione ed il contrasto del fenomeno della violenza nei confronti delle donne, come da specifico accordo di collaborazione sottoscritto con Regione Lombardia.

Le linee strategiche del programma prevedono:

1. *Governance e attività di formazione e comunicazione in capo all'ente locale capofila.* Saranno mantenuti gli attuali organi di governance e proseguirà il monitoraggio e il raccordo con i diversi soggetti della rete. Le iniziative di formazione non prevedono corsi specifici ma interventi per il consolidamento delle prassi operative e per il consolidamento delle micro-équipe territoriali. Il piano di comunicazione verterà sul rafforzamento della divulgazione istituzionale e sulla collaborazione con i sistemi bibliotecari.
2. *Servizi e attività dei centri antiviolenza.* Proseguirà la gestione dei servizi essenziali del centro ai sensi dell'Intesa Stato -Regioni del 27 novembre 2014: reperibilità telefonica H24, attività di accoglienza, assistenza psicologica, assistenza legale, supporto ai minori, mediazione linguistica e culturale, orientamento al lavoro e all'autonomia abitativa, supervisione. Oltre alla prosecuzione delle attività del centro di Seriate, verrà consolidato lo spazio di ascolto di Vigano e attivato lo spazio di Lovere.;
3. *Servizi di ospitalità e protezione delle case rifugio/strutture di ospitalità.* Sono presenti in qualità di casa rifugio l'Istituto delle Suore delle Poverelle - Istituto Palazzolo (7 strutture per n. 76 posti letto complessivi, di cui n. 3 di nuovo incremento), e la Società Cooperativa Sociale Generazioni FA (1 struttura con 14 posti letto). Le risorse regionali garantiranno a totale carico del progetto l'accoglienza in struttura (emergenza, primo livello, secondo livello) per un periodo massimo di 15 giorni, fino ad esaurimento delle risorse disponibili. L'ulteriore permanenza, qualora necessaria, sarà a carico dei soli comuni di residenza coinvolti. Gli inserimenti di messa in protezione devono sempre avvenire in stretto raccordo con il servizio sociale del Comune di residenza.

1.9 SALUTE MENTALE

Con l'ASST Bergamo Est continuerà la collaborazione in ordine al **servizio adolescenti**, collocato nei locali della tutela minori, che si occupa di intervento precoce sul disagio psichico in adolescenza.

Inoltre a livello distrettuale l'Ambito aderisce al **progetto "Territorio e Lavoro. Nuove opportunità per la salute mentale nel Distretto Bergamo Est 5.0"**, volto a favorire e promuovere l'integrazione sociale e l'inserimento lavorativo di utenti con diagnosi psichiatrica.

1.10 PREVENZIONE DIPENDENZE

L'Ambito territoriale di Seriate è da anni impegnato in progetti di contrasto alle dipendenze, nello specifico dal 2017 è stata posta un'attenzione particolare al tema oggi attuale del gioco d'azzardo patologico (GAP). Nel Piano di Zona 2018-2020 è stata ampliata questa attenzione a tutte le dipendenze, attraverso il progetto "Network care" finanziato dalla Fondazione della Comunità Bergamasca.

Nell'anno 2020 l'Ambito di Seriate ha presentato a Regione Lombardia in qualità di soggetto capofila il progetto distrettuale "Mind the GAP 2:0: una rete per il Distretto Bergamo Est", in continuità con il progetto dell'anno 2019, per la sperimentazione di azioni locali di sistema per la prevenzione ed il contrasto del gioco d'azzardo patologico, previste dalla DGR n. 2609 del 9 dicembre 2019. Il progetto, ammesso al finanziamento, si proponeva di:

- Promuovere il contrasto al Gioco d'azzardo patologico nei luoghi di lavoro, nelle scuole e nelle comunità locali sensibilizzando, informando e formando operatori e cittadini
- Regolamentare in modo uniforme le disposizioni comunali per il contrasto al gioco d'azzardo
- Sensibilizzare e disseminare le informazioni a studenti, genitori e docenti, coordinate dalle ATS, concordate con le scuole capofila della Rete di Ambito;
- Coinvolgere le scuole, attraverso la Rete delle Scuole che Promuovono Salute
- Sostenere i processi di alfabetizzazione sanitaria sul gioco d'azzardo nei diversi target
- Aumentare le opportunità di diagnosi precoce, cura e riabilitazione, anche con azioni sperimentali.

L'obiettivo del contrasto alla ludopatia sarà assunto a livello di programmazione distrettuale nel piano di zona 2021 - 2023.

Proseguiranno inoltre le **azioni locali ad integrazione del piano GAP dell'ATS di Bergamo**, che fruiranno di specifico finanziamento previsto dal Piano.

1.11 SUPPORTO GIURIDICO AI COMUNI DELL'AMBITO

Considerata la complessità della normativa in materia socio-assistenziale, con particolare riguardo alla normativa sui minori, alla contitolarità degli oneri assistenziali e alla compartecipazione degli utenti ai costi dei servizi, che ha visto in questi anni un numero elevato di contenziosi, l'Ambito territoriale si avvarrà per il periodo 2022 - 2024 di un servizio di supporto e consulenza giuridica specialistica, che metterà a disposizione dei comuni dell'Ambito.

2. Finalità

Gli indirizzi normativi per la programmazione di zona orientano verso la costruzione risposte innovative ai bisogni sociali che stanno emergendo nei territori, sperimentando nuove partnership e nuove azioni, e tenendo fede ad una impostazione rivolta al potenziamento e al miglioramento della rete dei servizi di welfare locale. In quest'ottica l'Ufficio di Piano diventa sempre più uno strumento essenziale perché può impostare una programmazione radicata nelle problematiche dei diversi territori, dato che dispone dei dati complessivi di un territorio, ne conosce le criticità e le urgenze, e sa quali sono i punti di forza e debolezza della rete di welfare locale. Considerando che l'obiettivo strategico sullo sfondo è la riduzione della frammentazione e il raggiungimento di una più efficace lettura del bisogno, anche in chiave preventiva, l'Ufficio di Piano può contribuire a ricomporre la frammentazione del welfare locale intervenendo sull'offerta, in particolare orientando l'intervento di risposta sul reale bisogno del soggetto, riducendo la complessità nell'accesso ai servizi e promuovendo competenze in grado di

innovare tali servizi. In questo senso bisogna muoversi verso l'idea che gli l'Ufficio di Piano sia, oltre che gestore, anche programmatore e promotore di nuovi strumenti e azioni di welfare. Inoltre è necessario che gli interventi siano condotti con lo scopo di integrare diverse aree di policy: casa, formazione e lavoro, sanità e scuola.

La programmazione zonale acquisisce in questa triennalità un nuovo significato: può contribuire positivamente alla ricomposizione tra le diverse istituzioni e tra le azioni svolte dagli attori che operano nel welfare locale, impostando un modello di politiche sociali fondate sull'innovazione, sull'integrazione delle diverse componenti del sistema di welfare nella logica dell'investimento, piuttosto che sul modello dell'assistenza e del "contenimento" di gravi criticità.

3. Risorse

3.1 Risorse umane

- nr. 1 Responsabile area sociale – cat. D (di cui 50% per ufficio servizi sociali e 50% per ufficio di piano)
- nr. 1 Responsabile area amministrativo– cat. D (di cui 50% per ufficio servizi sociali e 50% per ufficio di piano)
- nr. 3 assistenti sociali cat. D
- nr. 1 amministrativo cat. C

3.2 Risorse strumentali

- Ufficio di Piano: nr. 4 PC, nr. 1 portatili, nr. 3 stampanti, nr. 1 fax, nr. 1 videoproiettore
- Tutela minori/Servizio Inserimenti lavorativi: nr. 7 PC, nr. 6 stampanti, nr. 1 fax.

4. Motivazione delle scelte

In questi anni si è assistito a una ridefinizione del concetto di welfare nel quadro costituzionale delle competenze: dall'approvazione della Legge 328/2000, che disponeva la programmazione di politiche sociali di Ambito, all'emanazione delle Leggi Regionali 3/2008 e 2/2012, alla riforma del sistema sanitario e socio sanitario regionale con la l.r. 2/2015 che ha modificato anche la l.r. 3/2008, alla successiva l.r. 23/2016 che hanno portato all'accelerazione del processo di revisione e di riforma dei compiti degli Enti Locali. Il contesto demografico, le fragilità familiari, le condizioni di precarietà occupazionale, l'impatto della condizione migratoria: sono tutte variabili che hanno determinato un quadro generalizzato di vulnerabilità, caratterizzato da una crescita esponenziale della domanda sociale di tutela e da un continuo aumento del divario tra esigenze e possibilità di intervento; tutto ciò amplificato, inoltre, dalla frammentazione delle risorse e degli interventi dei diversi attori che agiscono nel sistema di protezione sociale.

Lo scenario che viene definito nel documento triennale di programmazione vede:

- una gestione associata che si ispira a principi di equità e di omogeneità e che fa del ruolo di programmazione unitaria delle politiche delle amministrazioni comunali il punto di forza per la costruzione di welfare territoriale;
- una politica sociale di Ambito che tiene conto degli spazi di autonomia decisionale dei singoli territori sui vari livelli (istituzionale, tecnico ed operativo).

È necessario, infatti, ricercare il giusto equilibrio tra l'autonomia dei singoli Comuni e la necessità aggregativa di servizi, funzioni, interventi. Questo equilibrio si può realizzare con un sistema di protezione sociale così sintetizzabile:

- Comune: luogo in cui si riconosce il livello identitario del cittadino, in cui si esercita la prossimità degli interventi, in cui si attiva il capitale sociale e relazionale del territorio garantendo la coesione sociale della comunità locale;
 - Ambito Territoriale: luogo dell'associazione dei Comuni, del raccordo e della cura della rete sociale, dell'individuazione delle priorità di destinazione delle risorse e della programmazione condivisa degli interventi. È anche lo spazio dell'investimento

sul capitale professionale, sui processi di integrazione e del prendersi cura di situazioni complesse, nonché della capacità di utilizzare economie di scala.

Ancora di più di fronte alla riforma regionale con cui sono state istituite le ASST e gli Ambiti distrettuali che territorialmente coincidono con le ASST (tre in provincia di Bergamo), suddivisi al loro interno in ambiti territoriali (13 in provincia di Bergamo) è necessario ripensare al sistema di welfare, agendo sempre più su tre livelli:

- Sistema - la costruzione di un welfare moderno necessita del contributo di molti e non potrà essere più prerogativa di un unico Ente o Amministrazione;
- Organizzazione - le politiche territoriali per essere implementate vanno condivise tramite la valorizzazione dell'associazione tra Comuni e quindi attraverso l'Ambito territoriale;
- Risorse - è necessaria un'oculata qualificazione della spesa sociale complessiva dei Comuni non potendo ipotizzare, ad oggi, un suo incremento; si aggiunge l'esigenza di includere la valutazione delle condizioni reddituali e patrimoniali nell'accesso ai servizi.

PROGETTO D040: INNOVAZIONE E COMUNICAZIONE

1. Descrizione generale del progetto

Il progetto comprende diverse aree tematiche, alcune proprie del servizio, mentre altre trasversali all'intero ente. Fra queste:

- **transizione digitale:** attività trasversali per il raggiungimento degli obiettivi trasversali definiti da Agid all'interno del piano triennale per l'informatica. Il progetto di "Transizione digitale 2021-2023" del Comune di Seriate propone una serie di obiettivi strategici declinati dal Piano Triennale per l'informatica nella Pubblica Amministrazione 2020-2022 e dal recente Piano Nazionale di Ripresa e Resilienza 2021-2026, al fine accelerare la trasformazione digitale del nostro Paese. Le strategie da attuare dovranno favorire lo sviluppo di una società digitale, mettendo al centro cittadini e imprese, attraverso una digitalizzazione della Pubblica Amministrazione. E' fondamentale contribuire alla diffusione delle nuove tecnologie tramite la standardizzazione e l'innovazione tecnologica dei servizi pubblici, supportando i cittadini non solo nella fruizione di tali servizi, ma contribuendo all'accrescimento delle competenze digitali della nostra società.

Rispetto alle 4 aree prese in considerazione (identità digitale, competenze digitali, servizi on line, cloud) il Comune concentrerà gli sforzi nel triennio 2022-2024 per:

- aumentare le competenze digitali in primis dei dipendenti comunali, ma anche di tutti i propri cittadini, per colmare il digital divide attuale ed evitare che si ampli;
- promuovere e supportare i cittadini nell'acquisizione dell'identità digitale;
- erogare i propri servizi con modalità online,
- adottare il cloud come modalità di archiviazione al fine di migliorare la sicurezza e la disponibilità dei servizi resi a cittadini e imprese.

Nello specifico questi sono gli obiettivi individuati in prima istanza per ciascuna area:

1. Competenze digitali:

La formazione coinvolgerà dipendenti e cittadini, partendo da un censimento delle competenze per fornire percorsi mirati. I cittadini potranno partecipare ai corsi anche in modalità telematica e asincrona, per andare incontro alle differenti esigenze.

2. Identità digitali

Per poter accedere ai servizi online i cittadini devono dotarsi di un sistema di identità digitale SPID erogato da aziende/provider accreditati sul portale di Agid. Il Comune supporterà direttamente il cittadino per l'ottenimento di SPID, fornendo un servizio a 360 gradi, soprattutto agli utenti che hanno meno dimestichezza con smartphone e email.

3. Servizi pubblici online

L'erogazione dei servizi online è un passaggio sfidante per la pubblica amministrazione, in quanto prevede la revisione dei procedimenti interni, per poter erogare correttamente i servizi attraverso il sito internet e le App a disposizione. I servizi già attivi coprono diverse aree del Comune, come parte dei servizi anagrafici, tributari, scolastici e tutti quelli dedicati all'edilizia e al Suap. L'obiettivo per gli anni avvenire coinvolgerà invece la maggior parte dei procedimenti che attualmente vengono gestiti con applicativi interni, con software di produttività (Word/Excel) oppure in modalità cartacea. Considerato che determinati procedimenti o endoprocedimenti non potranno essere completamente informatizzati, l'obiettivo prevede la digitalizzazione completa dell'istanza online da parte del cittadino e la conclusione sempre online dell'ufficio competente, in modo che il cittadino possa usufruire dei servizi in modalità telematica.

4. Adozione del Cloud

La spinta di Agid verso il Cloud e gli investimenti messi a disposizione del PNRR, delineano la strada che la pubblica amministrazione dovrà percorrere nei prossimi anni. Il Cloud consiste nel trasferimento di programmi e dati, all'esterno del comune e più precisamente in Data Center certificati, che permettono criteri di sicurezza maggiori, limitando in modo assoluto la perdita di informazioni e aumentando la

disponibilità dei dati e dei servizi erogati. Questo passaggio prevede determinati investimenti sia in termini di software che di connettività, ma garantisce negli anni una maggiore ottimizzazione delle risorse.

Attualmente i servizi del Comune di Seriate già in Cloud sono: posta elettronica, sito internet, cedole librerie, urp online, front office sue/suap.

MODALITA' DI ATTUAZIONE

Le 4 aree di intervento prevedono diverse azioni che coinvolgeranno tutti i dipendenti del Comune e che necessiteranno di un forte presidio dei dirigenti e di un ripensamento globale delle modalità di erogazione dei servizi.

La transizione digitale non può essere svolta solo attraverso un "semplice" processo di dotazione di nuovo hardware e software ma richiede da un lato una azione di riorganizzazione generale dei servizi e dall'altro un'azione di informazione, accompagnamento e formazione sia del personale che dei cittadini/professionisti/aziende utilizzatori dei nuovi servizi.

- **area informatica:** attività di acquisto, gestione e manutenzione delle attrezzature informatiche, comprese le telecamere per la videosorveglianza, necessari allo svolgimento dell'attività dell'Ente; fornitura di un supporto informatico per l'utilizzo delle dotazioni hardware e software e per la realizzazione del telelavoro e dello smart working;
- **area comunicazione e relazioni esterne:** attività di sviluppo e gestione del sito internet comunale, dei tabelloni informativi, della gestione dell'immagine coordinata, del notiziario comunale, dei rapporti con i mass media;
- **area formazione:** attività volte a favorire la crescita delle competenze del personale dell'ente principalmente di impatto sulla l'informatizzazione di aree specifiche.
- **area innovazione:** attività di ricerca e implementazione di soluzioni tecnologiche per l'erogazione di nuovi servizi, prevalentemente orientate all'erogazione di procedimenti online per i cittadini e imprese e per i pagamenti PagoPA.
- **area GDPR/Privacy:** attività di coordinamento per il rispetto della normativa della tutela dei dati personali (GDPR) compresa l'individuazione del Data Protection Officer DPO; periodicamente vengono realizzati corsi di formazione del personale come previsti dalla norma e supervisione delle attività di audit da parte del DPO.

2. Finalità

Al servizio è richiesto il mantenimento di tutte le attività proprie del progetto e soprattutto di svolgere un ruolo di supporto trasversale all'organizzazione e alla struttura per:

- attuazione del piano triennale di informatizzazione (AgID) sulla base delle risorse messe a disposizione dell'amministrazione;
- comunicazione con i cittadini;
- incremento della intercomunicabilità dei dati presenti negli archivi, al fine di automatizzare e ridurre il tempo dedicato alle rilevazioni richieste per adempimenti normativi, con particolare orientamento ai procedimenti online;
- accesso on line ai servizi, con profili di sicurezza dell'utenza;
- trasparenza dell'azione amministrativa;
- supporto all'amministrazione comunale e ai vari servizi nella realizzazione di pubblicazioni per i cittadini;
- coordinamento GDPR in materia di protezione dei dati;
- Coordinamento di tutti i progetti trasversali in materia di innovazione a supporto del RTD.

Al servizio è richiesto inoltre di:

- contenere le dinamiche della spesa corrente per beni e servizi, sfruttando le convenzioni Consip e individuando fornitori in grado di proporre le migliori condizioni di mercato possibile;
- mantenere aggiornato il piano di continuità operativa e del disaster recovery, al fine di garantire l'operatività dei servizi essenziali in caso di evento dannoso;
- fornire assistenza agli utenti interni sull'utilizzo dei software applicativi e hardware al fine di limitare quanto possibile il ricorso a consulenza ed assistenza esterna;
- garantire la protezione della rete informatica, sia per quanto riguarda gli attacchi dall'esterno sia per il rischio di virus;
- gestire acquisti/rinnovi delle firme digitali, di cui sono stati dotati amministratori, dirigenti, responsabili di servizio e altri dipendenti con specifiche attribuzioni, in funzione dell'uso sia della posta elettronica certificata che di altre attività svolte on-line, dal mandato elettronico agli acquisti sulla piattaforma CONSIP, ai rapporti con l'Autorità di vigilanza dei contratti, alla sottoscrizione dei contratti in forma pubblica amministrativa;
- monitorare la navigazione internet e la correttezza dell'uso degli strumenti in dotazione, segnalando alla dirigenza anomalie ed abusi;
- gestire la telefonia attraverso il monitoraggio dei costi e l'analisi di eventuali nuovi contratti che potrebbero portare ad un risparmio economico;
- aggiornare costantemente il sito web comunale per renderlo un servizio utile fruibile dagli utenti, anche sulla base delle indicazioni fornite dal responsabile della trasparenza;
- gestire l'impianto di videosorveglianza e targhe dal punto di vista tecnologico, supportando il Comandante nelle scelte tecniche, per eventuali possibili implementazioni indicate dalla Giunta;
- coordinare l'integrazione tra gli applicativi comunali (atti amministrativi e protocollo) e il sistema di archiviazione digitale esterna, che coinvolge tutti i file firmati digitalmente;
- coordinare il progetto dei procedimenti online, al fine di aumentarne la digitalizzazione riducendo al minimo indispensabile le domande/istanze in forma cartacea;
- coordinare le integrazioni con PagoPa, gli applicativi comunali e MyPay di Regione Lombardia;
- Mantenere le soluzioni adottate per permettere il telelavoro, lo smart working e la comunicazione a distanza;
- Supportare lo sviluppo della app Seriate e dei social network.

Data l'estrema difficoltà di spesa, sia in conto capitale che in parte corrente, che si prospetta per tutto il triennio, il servizio analizzerà e monitorerà le concrete possibilità di utilizzo di prodotti open source o presenti sul "catalogo del riuso per la pubblica amministrazione", oltre a quelli già utilizzati nell'ente e comparerà costi e benefici di servizi "cloud", in aderenza alle direttive di Agid, ai fini del contenimento dei costi di tecnologia informatica.

Software open source attualmente in uso:

- sistemi operativi linux per alcuni server
- Zimbra per la gestione della posta elettronica
- LibreOffice in affiancamento a Microsoft Office per la gestione dei formati aperti
- osTicket per la gestione del supporto agli utenti (sia per l'area informatiche che di comunicazione)
- altre piccole utility per la produttività individuale: PDF Creator, software di masterizzazione, visualizzazione e manipolazione delle foto, conversioni video ecc.

3. Risorse

3.1. Risorse umane:

- nr. 1 funzionario P.O. di cat. D
- nr. 1 istruttore tecnico di cat. C
- nr. 1 istruttore tecnico di cat. C part-time 50%
- nr. 2 istruttori amministrativi di cat. C
- nr. 1 consulente esterno come giornalista addetto all'ufficio stampa e relazioni esterne.

3.2. Risorse strumentali

Per il servizio:

- nr. 6 PC
- nr. 1 fotocopiatore multifunzione colori
- nr. 1 multifunzione per ufficio relazioni esterne

Per la rete comunale:

- nr. 2 PC
- nr. 6 server di rete
- nr. 1 SAN di archiviazione
- nr. 12 switch di rete
- nr. 2 UPS
- nr. 1 stampante inkjet a3 colori
- nr. 3 NVR per la videosorveglianza, e 1 computer di gestione targhe
- nr. 1 centrale telefonica
- nr. 1 firewall.

4. Motivazioni delle scelte

Creare condizioni di lavoro strumentali ottimali per migliorare l'efficienza, l'efficacia e il clima organizzativo dell'Ente.

Particolare attenzione verrà posta per contribuire ad una sostanziale diminuzione del digital divide supportando le iniziative degli uffici di front office, come sportello unico del cittadino e biblioteca, per l'incremento delle competenze digitali.

4 SEZIONE OPERATIVA – SEO – Parte 2

4.1 Il programma delle opere e dei lavori pubblici

Si proseguirà l'attività volta al recupero ed alla manutenzione straordinaria delle strutture pubbliche con particolare riguardo alle scuole, alle strade ed alla pubblica illuminazione e a due impianti sportivi.

Le opere previste nel triennio 2022-2024 sono meglio evidenziate nel sotto riportato prospetto:

Tipologia	Categoria	Descrizione dell'intervento	Stima dei costi del programma			
			Primo Anno 2022	Primo Anno 2023	Primo Anno 2024	Totale
MANUTENZIONE	EDILIZIA SOCIALE E SCOLASTICA (comprese scuole, biblioteche, centri sociali e case di riposo)	Manutenzione straordinaria scuola media Moro controsoffitti	€ 110.000,00			€ 110.000,00
MANUTENZIONE	EDILIZIA SOCIALE E SCOLASTICA (comprese scuole, biblioteche, centri sociali e case di riposo)	Manutenzione straordinaria scuola media Moro sismica	€ 800.000,00			€ 800.000,00
MANUTENZIONE	EDILIZIA SOCIALE E SCOLASTICA (comprese scuole, biblioteche, centri sociali e case di riposo)	Polo scolastico	€ 500.000,00	€ 500.000,00	€ 1.000.000,00	€ 2.000.000,00
MANUTENZIONE	EDILIZIA SOCIALE E SCOLASTICA (comprese scuole, biblioteche, centri sociali e case di riposo)	Manutenzione Straordinaria scuola Battisti	€ 433.273,00			€ 433.273,00
MANUTENZIONE	EDILIZIA SOCIALE E SCOLASTICA (comprese scuole, biblioteche, centri sociali e case di riposo)	Manutenzione Straordinaria scuola elementare Rodari	€ 376.000,00			€ 376.000,00
MANUTENZIONE	EDILIZIA SOCIALE E SCOLASTICA (comprese scuole, biblioteche, centri sociali e case di riposo)	Manutenzione Straordinaria nido Carla Levati		€ 335.000,00		€ 335.000,00
MANUTENZIONE	EDILIZIA SOCIALE E SCOLASTICA (comprese scuole, biblioteche, centri sociali e case di riposo)	Manutenzione Straordinaria Lorenzini		€ 210.000,00		€ 210.000,00
MANUTENZIONE	STRADALI (compresi parcheggi e opere di urbanizzazione)	Manutenzione straordinaria parcheggio via Italia	€ 130.000,00			€ 130.000,00
MANUTENZIONE	STRADALI (compresi parcheggi e opere di urbanizzazione)	Manutenzione straordinaria sottopasso via Marconi	€ 150.000,00			€ 150.000,00
MANUTENZIONE	STRADALI (compresi parcheggi e opere di urbanizzazione)	Manutenzione straordinaria strade e parcheggi	€ 150.000,00	€ 150.000,00		€ 300.000,00
MANUTENZIONE	Impianti sportivi	campo sportivo Comonte	€ 1.150.000,00			€ 1.150.000,00
RISTRUTTURAZIONE	STRADALI (compresi parcheggi e opere di urbanizzazione)	Ristrutturazione pubblica illuminazione	€ 130.000,00			€ 130.000,00
MANUTENZIONE	STRADALI (compresi parcheggi e opere di urbanizzazione)	Ponte via Italia	€ 200.000,00			€ 200.000,00
RESTAURO	Opere impianti e attrezzature per attività produttive, opere e strutture per il turismo	Restauro ciminiera via Da Giussano		€ 136.200,48		€ 136.200,48
MANUTENZIONE	STRADALI (compresi parcheggi e opere di urbanizzazione)	rotatoria via Paderno	€ 500.000,00			€ 500.000,00
		TOTALI	€ 4.629.273,00	€ 1.331.200,48	€ 1.000.000,00	€ 6.960.473,48

Con riferimento ai lavori del Programma Opere Pubbliche vengono allegare le schede redatte secondo i modelli dell'Osservatorio Lavori Pubblici.

Nel corso del 2022 si prevede anche la realizzazione delle seguenti opere non incluse nel piano opere pubbliche in quanto al di sotto dei 100.000,00 euro.

opera	costo previsto
Manutenzione straordinaria strade e parcheggi	50.000,00
Manutenzione straordinaria stabili comunali	50.000,00
Manutenzione straordinaria appartamenti	30.000,00
Interventi presso le scuole	29.000,00
Totale	159.000,00

Il referente per l'ufficio lavori pubblici e manutenzioni è l'arch. Domenico Leo.

4.2 Il programma del fabbisogno di personale

Premessa

Con riferimento alla gestione del personale, le pubbliche amministrazioni sono chiamate a:

- effettuare una ricognizione annuale dei casi di soprannumero e eccedenze di personale ai sensi dell'articolo 33 del T.U. n. 165/2001, come modificato dall'articolo 16 della legge di stabilità 2012;
- assicurare funzionalità e ottimizzazione delle risorse per il migliore funzionamento dei servizi, in relazione alle disponibilità finanziarie e di bilancio, provvedendo alla programmazione triennale del fabbisogno di personale finalizzata alla riduzione programmata delle spese di personale, ai sensi dell'articolo 39, comma 1, della Legge 27 dicembre 1997, n. 449;
- provvedere alla rideterminazione delle proprie dotazioni organiche con i soli limiti derivanti dalle proprie capacità di bilancio e dalle esigenze di esercizio delle funzioni, dei servizi e dei compiti loro attribuiti ai sensi degli articoli 88, 89 comma 5, 91 del D.Lgs. n. 267/2000.

Una volta definita l'organizzazione degli uffici, le amministrazioni pubbliche devono adottare il piano triennale del fabbisogno del personale, in coerenza con la pianificazione pluriennale delle attività e della performance.

Il piano è accompagnato dall'indicazione delle risorse finanziarie destinate alla sua attuazione, nei limiti della spesa del personale in servizio e di quella connessa alla facoltà assunzionale prevista a legislazione vigente. Il rispetto degli adempimenti e prescrizioni in materia di assunzioni e di spesa di personale deve essere certificato dal Revisore dei Conti²⁸.

Rilevato che, con riferimento a quanto sopra, è necessario individuare sia le limitazioni di spesa vigenti, sia le facoltà assunzionali per questo ente, al fine di una corretta gestione del personale, e procedere alla verifica della situazione dell'ente rispetto a tutti i vincoli, limiti, adempimenti e disposti di legge, relativi a:

- A. Contenimento della spesa di personale
- B. Facoltà assunzionali a tempo indeterminato
- C. Dotazione organica
- D. Lavoro flessibile
- E. Trattamento accessorio del personale dipendente

A) Contenimento della spesa di

personale A1. Normativa

Art. 1, comma 557, 557-bis e 557-quater, della legge 27 dicembre 2006, n. 296	Ai fini del concorso delle autonomie regionali e locali al rispetto degli obiettivi di finanza pubblica, gli enti sottoposti al patto di stabilità interno assicurano la riduzione delle spese di personale, al lordo degli oneri riflessi a carico delle amministrazioni e dell'IRAP, con esclusione degli oneri relativi ai rinnovi contrattuali, garantendo il contenimento della dinamica retributiva e occupazionale, con azioni da modulare nell'ambito della propria autonomia e rivolte, in termini di principio, ai seguenti ambiti prioritari di intervento: a) lettera abrogata; b) razionalizzazione e snellimento delle strutture burocratico-amministrative, anche attraverso accorpamenti di uffici con l'obiettivo di ridurre l'incidenza percentuale delle posizioni dirigenziali in organici; c) contenimento delle dinamiche di crescita della contrattazione integrativa, tenuto anche conto delle corrispondenti disposizioni dettate per le amministrazioni statali.
²⁸ Nel rispetto di quanto previsto dall'articolo 9, comma 10 bis, del D.L. n. 99/2014, convertito dalla legge 114/2014	Ai fini dell'applicazione del comma 557, a decorrere dall'anno 2014 gli enti assicurano, nell'ambito della programmazione triennale dei fabbisogni di personale, il contenimento delle spese di personale con riferimento al valore medio del triennio precedente 2012-2014 entrato in vigore della presente disposizione.

A2. Situazione dell'ente

L'art. 16 del decreto-legge 24 giugno 2016, n. 113 ha abrogato la lettera a) all'art. 1 comma 557 della legge 27 dicembre 2006, n. 296, ossia l'obbligo di riduzione della percentuale tra le spese di personale e le spese correnti;

Ricordato che il valore medio di riferimento del triennio 2011/2013 da rispettare ai sensi dell'art. 1, comma 557-quater, della l. 296/2006, introdotto dall'art. 3 del d.l. 90/2014, è pari a € 3.7796.896,96

SPESA DI PERSONALE IN VALORE ASSOLUTO AL NETTO DELLE COMPONENTI ESCLUSE AI SENSI ART.1 COMMA 557 DELLA L. 296/2006			
ANNO 2011	ANNO 2012	ANNO 2013	VALORE MEDIO TRIENNIO
€ 3.869.900,83	€ 3.829.517,29	€ 3.691.272,77	€ 3.796.896,96

La programmazione del fabbisogno di personale per il triennio 2022/2024 riguarda esclusivamente il turnover, meglio delineata nella seguente tabella:

Tipo di fabbisogno	Anno	Settore	Dirigente	Assunzione prevista	Categoria	Tempo lavoro	ufficio	Tipo di procedura
tempo indeterminato	2023	3	Leo Domenico	numero 1 istruttore direttivo (assunzione su turnover per collocamento a riposo)	D1	100,00%	lavori pubblici	selezione pubblica / mobilità
tempo indeterminato	2024	4	Rinaldi Stefano	numero 1 esecutore amministrativo (assunzione su turnover per collocamento a riposo)	B1	100,00%	sociali	selezione pubblica / mobilità
tempo indeterminato	2024	2	Bordogna Nicoletta	numero 1 messo notificatore (assunzione su turnover per collocamento a riposo)	B1	100,00%	sportello unico del cittadino	selezione pubblica / mobilità
tempo indeterminato	2024	4	Rinaldi Stefano	numero 1 istruttore amministrativo (assunzione su turnover per collocamento a riposo)	C1	100,00%	sistemi informativi	selezione pubblica / mobilità
tempo indeterminato	2024	1	Comi Simone	numero 1 agente di polizia locale (assunzione su turnover per collocamento a riposo)	C1	100,00%	polizia locale	selezione pubblica / mobilità
tempo indeterminato	2024	1	Comi Simone	numero 1 istruttore amministrativo (assunzione su turnover per collocamento a riposo)	C1	100,00%	segreteria	selezione pubblica / mobilità
tempo indeterminato	2024	3	Leo Domenico	numero 1 istruttore tecnico (assunzione su turnover per collocamento a riposo)	C1	100,00%	lavori pubblici	selezione pubblica / mobilità
tempo indeterminato	2024	1	Comi Simone	numero 1 agente di polizia locale (assunzione su turnover per collocamento a riposo)	C1	100,00%	polizia locale	selezione pubblica / mobilità
tempo indeterminato	2024	3	Bordogna Nicoletta	numero 1 istruttore amministrativo (assunzione su turnover per collocamento a riposo)	C1	100,00%	personale	selezione pubblica / mobilità

tempo indeterminato	2024	3	Rinaldi Stefano	numero 1 esecutore (assunzione su turnover per collocamento a riposo)	B3	100,00%	sociali	selezione pubblica / mobilità
---------------------	------	---	-----------------	---	----	---------	---------	-------------------------------

Inoltre verranno concluse le procedure relative alle assunzioni previste nel piano del fabbisogno 2021 – 2023, tuttora in corso, indicate nella seguente tabella:

tempo indeterminato	2022	1	Comi Simone	numero 1 agente di polizia locale (passaggio di categoria)	C1	100,00%	polizia locale	selezione pubblica / mobilità
tempo indeterminato	2022	3	Rinaldi Stefano	numero 1 istruttore amministrativo	C1	100,00%	Cultura sport pubblica istruzione	selezione pubblica / mobilità
tempo indeterminato	2022	3	Rinaldi Stefano	numero 1 assistente sociale (finanziamento su fondo povertà L. 178/20 art. 1 c. 797 e seg.)	D1	100,00%	sociali	selezione pubblica / mobilità
tempo indeterminato	2022	3	Rinaldi Stefano	numero 1 assistente sociale (finanziamento su fondo povertà L. 178/20 art. 1 c. 797 e seg.)	D1	100,00%	sociali	selezione pubblica / mobilità
tempo indeterminato	2022	3	Rinaldi Stefano	numero 1 assistente sociale (finanziamento su fondo povertà L. 178/20 art. 1 c. 797 e seg.)	D1	100,00%	sociali	selezione pubblica / mobilità

Dato atto del rispetto del contenimento della spesa di personale:

SPESA PER IL PERSONALE BILANCIO 2022						
Componenti considerate per la determinazione della spesa ai sensi dell'art.1, comma 557, L. 296/2006, sono le seguenti:						
DESCRIZIONE	ANNO 2011	ANNO 2012	ANNO 2013	ANNO 2022 PREVISIONE	ANNO 2023 PREVISIONE	ANNO 2024 PREVISIONE
A TOTALE SPESE PERSONALE	4.736.730,85	4.730.988,13	4.573.115,91	4.935.637,71	4.935.637,71	4.935.637,71
B TOTALE COMPONENTI ESCLUSE	-866.830,02	-901.470,84	-881.843,14	-1.226.867,72	-1.226.867,72	-1.226.867,72
C LIMITE SPESA PER IL PERSONALE di cui art. 1, comma 557 e ss. mm. L. 296/2006	3.869.900,83	3.829.517,29	3.691.272,77	3.708.769,98	3.708.769,98	3.708.769,98
Totale da confrontare con la media degli anni 2011-2012-2013	3.796.896,96			-88.125,98	-88.125,89	-88.125,98

Norme di riferimento per le assunzioni e programmazione del piano triennale del fabbisogno

Il Decreto Ministeriale 17 marzo 2020 "Misure per la definizione delle capacità assunzionali di personale a tempo indeterminato dei comuni", in attuazione delle disposizioni di cui all'articolo 33, comma 2, del decreto legge 30 aprile 2019, n. 34, convertito con modificazioni dalla legge 28 giugno 2019, n. 58, ha modificato la normativa precedente.

Nello specifico il decreto, la cui decorrenza è stata fissata nel 20 aprile 2020, individua:

* valori soglia, differenziati per fascia demografica, del rapporto tra spesa complessiva per tutto il personale, al lordo degli oneri riflessi a carico dell'amministrazione, e la media delle entrate correnti relative agli ultimi tre rendiconti approvati, considerate al netto del fondo crediti di dubbia esigibilità stanziato in bilancio di previsione,

* le percentuali massime annuali d'incremento della spesa di personale a tempo indeterminato per i comuni che si collocano al di sotto dei predetti valori soglia.

Per il calcolo del rapporto da confrontare con il valore soglia sono considerate le seguenti voci:

Spesa del personale. Per spesa del personale sono considerati gli impegni di competenza per spesa complessiva per tutto il personale dipendente a tempo indeterminato e determina, per i rapporti di collaborazione coordinata e continuativa, per la somministrazione di lavoro, per il personale con incarichi a contratto²⁹ nonché per tutti i soggetti a vario titolo utilizzati; senza estinzione del rapporto di pubblico impiego, in strutture e organismi variamente denominati partecipati o comunque facenti capo all'ente, al lordo degli oneri riflessi e al netto dell'IRAP, come rilevati nell'ultimo rendiconto della gestione approvato

Entrate correnti. Per entrate correnti è considerata la media degli accertamenti di competenza riferiti alle entrate correnti relative agli ultimi tre rendiconti approvati, considerate al netto del fondo crediti di dubbia esigibilità stanziato nel bilancio di previsione relativo all'ultima annualità considerata, da intendersi rispetto alle tre annualità che concorrono alla media.

Ne consegue che, a differenza di quanto previsto dalla regolamentazione precedente, il criterio per definire la capacità assunzionale è identico sia per le assunzioni a tempo indeterminato che per quelle a tempo determinato. Sono inoltre considerate nella spesa anche le assunzioni tramite mobilità esterna che, pertanto, non sono più neutre ma rientrano integralmente nel calcolo della spesa di personale.

Per le assunzioni a tempo determinato, in aggiunta al vincolo generale sopra esposto, rimane confermato il vincolo del 100% della spesa sostenuta per le medesime finalità nel 2009 e allo stato attuale non ci sono presso l'ente situazioni di precariato tali da dover essere stabilizzate.

Relativamente alla possibilità di ricorrere a lavoro flessibile per esigenze di natura eccezionale e particolari, il budget è confermato in € 49.028,72, calcolato secondo la normativa di cui all'articolo 9, comma 28, del Decreto Legge n. 78/2010.

In base al nuovo regime, il comune di Seriate rientra nella fascia demografica "f) comuni da 10.000 a 59.999 abitanti".

Per detta fascia demografica:

* il valore soglia di massima spesa del personale è fissato nel 27%

* il valore soglia di rientro della maggiore spesa del personale è fissato nel 31%.

La norma prevede che:

1. i comuni al di sotto del valore soglia di massima spesa possono incrementare la spesa di personale registrata nell'ultimo rendiconto approvato, per assunzioni di personale a tempo indeterminato, in coerenza con i piani triennali dei fabbisogni di personale e fermo restando il rispetto pluriennale dell'equilibrio di bilancio asseverato dall'organo di revisione, sino a una spesa complessiva rapportata alle entrate correnti non superiore al valore soglia individuato per la fascia demografica di appartenenza
2. I comuni al di sopra del valore soglia di rientro della maggiore spesa del personale adottano un percorso di graduale riduzione annuale del suddetto rapporto fino al conseguimento nell'anno 2025 del predetto valore soglia anche applicando un turn over inferiore al 100 per cento
3. i comuni in cui il rapporto fra spesa del personale e le entrate correnti risulta compreso fra il valore soglia di massima spesa e il valore soglia di rientro della maggiore spesa non possono incrementare il valore del predetto rapporto rispetto a quello corrispondente registrato nell'ultimo rendiconto della gestione approvato.

Sulla base dei rendiconti approvati negli anni dal 2018 al 2020 il comune di Seriate rientra nel primo caso, in quanto presenta per l'anno 2020 un rapporto pari al 25,9644%.

Ne consegue che il comune di Seriate può procedere con le nuove assunzioni di personale a tempo indeterminato purché garantisca il rispetto pluriennale dell'equilibrio di bilancio e nel rispetto del valore soglia del 27%.

²⁹ Di cui all'articolo 110 del decreto legislativo 18 agosto 2000, n. 267

Nella tabella che segue è riportato il calcolo del rapporto fra spesa del personale e entrate correnti relativo all'anno 2020.

Calcolo del rapporto fra spesa di personale e entrate correnti

A. Spesa per il personale

	Descrizione	anno 2018	anno 2019	anno 2020
1	1.01.00.00.000 Redditi da lavoro dipendente			4.392.062,45
di cui:				
1.1	1.01.01.00.000 Retribuzioni lorde			3.429.793,61
1.2	1.01.02.00.000 Contributi sociali a carico dell'ente			962.268,84

B. Entrate correnti

	Descrizione	anno 2018	anno 2019	anno 2020
2	Entrate	16.233.767,49	16.867.715,41	19.937.742,60
di cui:				
2.1	Titolo 1	9.599.245,10	10.246.740,30	9.270.000,50
2.2	Titolo 2	3.041.254,23	2.945.221,72	7.279.746,89
2.3	Titolo 3	3.593.268,16	3.675.753,39	3.387.995,21

3	FCDE Bilancio di previsione			764.000,00
----------	------------------------------------	--	--	-------------------

C. Valore delle entrate da considerare per il calcolo

4	Media entrate correnti anni 2018, 2019, 2020 (importi riportati al rigo 2) diminuita del fondo crediti di dubbia esigibilità (rigo 3)	16.915.741,83
----------	--	----------------------

D. Rapporto

5	Rapporto fra spesa personale (rigo 1) e media entrate correnti al netto del fondo crediti di dubbia esigibilità (rigo 4)	25,96%
----------	---	---------------

Gli articoli 4, 5 e 6 del DM 17 marzo 2020, ai fini dell'attuazione dell'art. 33, comma 2, del decreto-legge n. 34 del 2019, individuano, nelle Tabelle 1, 2, 3:

- i valori soglia per fascia demografica del rapporto della spesa del personale dei comuni rispetto alle entrate correnti
- i valori calmierati, ossia le percentuali massime annuali di incremento del personale in servizio, applicabili in sede di prima applicazione e fino al 31 dicembre 2024
- i valori soglia di rientro della maggiore spesa del personale (relativi all'anno 2022 per quel che riguarda la tabella 2).

FASCIA demografica	POPOLAZIONE	Valori soglia Tabella 1 DM 17 marzo 2020	Valori calmierati Tabella 2 DM 17 marzo 2020	Valori soglia Tabella 3 DM 17 marzo 2020
a	0-999	29,50%	33%	33,50%
b	1000-1999	28,60%	33%	32,60%
c	2000-2999	27,60%	28%	31,60%
d	3000-4999	27,20%	26%	31,20%
e	5000-9999	26,90%	24%	30,90%
f	10000-59999	27,00%	19%	31,00%
g	60000-249999	27,60%	15%	31,60%

h	250000-1499999	28,80%	9%	32,80%
i	1500000>	25,30%	4,5%	29,30%

E' pertanto possibile incrementare la spesa di personale per nuove assunzioni a tempo indeterminato fino alla soglia massima prevista dalla tabella 1 del DM 17 marzo 2020 per la propria fascia demografica di appartenenza ma SOLO ENTRO il valore calmierato di cui alla tabella 2 del DM, come previsto dall'art. 5 del DM stesso. Le maggiori assunzioni consentite NON rilevano ai fini del rispetto dell'aggregato delle spese di personale in valore assoluto dell'art. 1, comma 557 della l. 296/2006.

IL CALCOLO DELL'INCREMENTO TEORICO ED EFFETTIVO. INCREMENTO TEORICO DISPONIBILE

Lo spazio finanziario teorico disponibile per nuove assunzioni, cioè fino al raggiungimento della soglia massima del DM Tabella 1, sulla base del rapporto registrato tra spesa di personale /entrate correnti, è il seguente:

soglia	%ente	spesa pers aggiuntiva	spesa complessiva
27%	25,96%	175.923,71 €	4.567.986,16 €
	spesa di personale ultimo rendiconto 4.392.062,45 entrate correnti 16.915.741,83	(27%-25,96%) = 1,04% 16.915.741,83x 1,04%= 175.923,71	4.392.062,45 spesa teorica 175.923,71 nuovi spazi solo per assunzioni a tempo indeterminato

INCREMENTO CALMIERATO (per gli anni 2020-2024)

Ritenuto di verificare l'incremento calmierato di cui alla tabella 2 del DM :

	PTFP 22/23/24
Spese di personale 2018	4.417.262,55
Percentuale di Tabella 2: valore calmierato	19%
Valore massimo teorico di incremento calmierato di spesa di personale	839.279,88
Totale spesa	5.256.542,43

INCREMENTO EFFETTIVO

A seguito delle suddette operazioni di calcolo, per questo ente si verifica la seguente condizione: l'incremento calmierato risulta superiore all'incremento teorico, pertanto il Comune può procedere ad assunzioni solo entro la misura dell'incremento teorico.

I dirigenti sono autorizzati ad assumere i dipendenti nel limite del fabbisogno identificato nel presente PTFP. Resta inteso che se un dipendente cessa dal servizio è possibile provvedere alla sua sostituzione nel rispetto delle regole assunzionali vigenti senza modificare necessariamente il presente piano.

Convenzioni con altri enti

Nell'anno 2022 il Comune di Seriate si avvarrà, qualora necessario, della possibilità di convenzionamento con altri comuni per il reperimento e/o la concessione di personale dipendente, nel rispetto di quanto previsto dall'articolo 14 del contratto collettivo nazionale di lavoro del 22 gennaio 2004.

DOTAZIONE ORGANICA

La dotazione organica del personale in servizio per categorie e profili professionali dell'Ente è la seguente:

	dotazione al 31/12/2021		dotazione al 31/12/2022		dotazione al 31/12/2023		dotazione al 31/12/2024	
	ft	pt	ft	pt	ft	pt	ft	pt
A	0	5	0	5	0	5	0	5
B1	9	1	9	1	9	1	9	1
B3	0	4	0	4	0	4	0	4
C	41	15	43	15	43	15	43	15
D1	25	5	29	7	29	7	29	7
D3	4	0	4	0	4	0	4	0
DIR	4	0	4	0	4	0	4	0
SEG	0	1	0	1	0	1	0	1
TOTALE	84	30	89	33	89	33	89	33

4.3 Il piano delle alienazioni e delle valorizzazioni del patrimonio

Il servizio lavori pubblici e manutenzioni del comune, al fine di operare il "riordino, la gestione e valorizzazione del patrimonio immobiliare" e addivenire a una migliore razionalizzazione economica nell'impiego dei cespiti immobiliari di proprietà, ha effettuato la ricognizione del patrimonio immobiliare sulla base e nei limiti della documentazione esistente presso i propri archivi e di cui si allega elenco aggiornato.

Il principio contabile applicato concernente la programmazione di bilancio demanda all'Organo di Governo l'individuazione dei beni immobili di proprietà dell'Ente non strumentali all'esercizio delle proprie funzioni istituzionali, suscettibili di valorizzazione ovvero di alienazione mediante la redazione di apposito elenco.

Successivamente all'approvazione del piano delle valorizzazioni e alienazioni, il personale procede a stimare esattamente il valore degli immobili non ancora valorizzati e procede alla loro dismissione seguendo l'iter previsto dal regolamento comunale per le alienazioni immobiliari approvato con deliberazione di Consiglio Comunale n. 17 del 9 marzo 2009.

Il piano delle alienazioni e valorizzazioni immobiliari viene aggiornato per il triennio 2022-2024:

N.	Anno inserim. Piano alien.	Localizzazione	Superficie complessiva [mq]	Stima presunta del cespite a base di gara[€]	Note
1	2009	Terreno Via Falcone e Borsellino (area edificabile dentro il P.A. AT/9)	1.234	130.000,00	al terreno spettano 299,85 mq come quota di SLP attribuita dal piano attuativo AT9 che sarà trasferita su un lotto in via di identificazione catastale da parte del consorzio costituito.
2	2009	Terreno Via Dolomiti (aree per giardini vicino al campo sportivo)	627	51.915,60	

4.4 Il piano biennale delle acquisizioni di beni e servizi

Il nuovo codice dei contratti stabilisce l'obbligatorietà della programmazione delle forniture e servizi di importo superiore a € 40.000,00.

La programmazione è biennale, con aggiornamenti annuali.

I responsabili dei servizi hanno evidenziato che nel biennio 2022-2023 saranno attivate le procedure di gara di cui all'elenco allegato.

Il referente è il dirigente del settore 1, Simone Comi.

4.5 Programma per l'affidamento di incarichi di collaborazione

L'art. 3, comma 55, della Legge 24 dicembre 2007, n. 244, convertito con L. 133/08, stabilisce che l'affidamento, da parte degli enti locali, di incarichi mediante contratti di collaborazione autonoma, di natura occasionale o aventi carattere di collaborazione coordinata e continuativa, a persone fisiche estranee all'Amministrazione possa avvenire con riferimento alle attività istituzionali stabilite dalla legge, ovvero nell'ambito di un programma approvato dal Consiglio Comunale, ai sensi dell'art. 42, comma 2, lett. b) del D. Lgs. n. 267/2000.

Nell'ambito di ogni servizio vengono individuati gli incarichi eventualmente programmati.

Si allega:

- all.1 Schede programma opere pubbliche
- all.2 Elenco dei beni costituenti il patrimonio immobiliare
- all.3 Programma biennale delle acquisizioni di beni e servizi

**ALLEGATO I - SCHEDA A : PROGRAMMA TRIENNALE DELLE OPERE PUBBLICHE 2022/2024
DELL'AMMINISTRAZIONE COMUNE DI SERIATE**

QUADRO DELLE RISORSE NECESSARIE ALLA REALIZZAZIONE DEL PROGRAMMA

TIPOLOGIA RISORSE	Arco temporale di validità del programma			
	Disponibilità finanziaria (1)			Importo Totale (2)
	Primo anno	Secondo anno	Terzo anno	
RISORSE DERIVANTI DA ENTRATE AVENTI DESTINAZIONE VINCOLATA PER LEGGE	0,00	0,00	0,00	0,00
RISORSE DERIVANTI DA ENTRATE ACQUISITE MEDIANTE CONTRAZIONE DI MUTUO	0,00	0,00	0,00	0,00
RISORSE ACQUISITE MEDIANTE APPORTI DI CAPITALI PRIVATI	0,00	0,00	0,00	0,00
STANZIAMENTI DI BILANCIO	280.000,00	286.200,48	0,00	566.200,48
FINANZIAMENTI ACQUISIBILI AI SENSI DELL'ARTICOLO 3 DEL DECRETO-LEGGE 31 OTTOBRE 1990, N.310, CONVERTITO CON MODIFICAZIONI DALLA LEGGE 22 DICEMBRE 1990, N.403	433.273,00	0,00	0,00	433.273,00
RISORSE DERIVANTI DA TRASFERIMENTO DI IMMOBILI	0,00	0,00	0,00	0,00
ALTRA TIPOLOGIA	3.916.000,00	1.045.000,00	1.000.000,00	5.961.000,00
Totale	4.629.273,00	1.331.200,48	1.000.000,00	6.960.473,48

Il referente del programma
LEO DOMENICO

Note:

(1) La disponibilità finanziaria di ciascuna annualità è calcolata come somma delle informazioni elementari relative ai costi annuali di ciascun intervento di cui alla scheda D.

(2) L'importo totale delle risorse necessarie alla realizzazione del programma triennale è calcolato come somma delle tre annualità

ALLEGATO I - SCHEDA B : PROGRAMMA TRIENNALE DELLE OPERE PUBBLICHE 2022/2024 DELL'AMMINISTRAZIONE COMUNE DI SERIATE

ELENCO DELLE OPERE INCOMPIUTE

CUP (1)	Descrizione Opera	Determinazioni dell'amministrazione (Tabella B.1)	Ambito di interesse dell'opera (Tabella B.2)	Anno ultimo quadro economico approvato	Importo complessivo dell'intervento (2)	Importo complessivo lavori (2)	Oneri necessari per l'ultimazione dei lavori	Importo ultimo SAL	Percentuale avanzamento lavori (3)	Causa per la quale l'opera è incompiuta (Tabella B.3)	L'opera è attualmente fruibile parzialmente dalla collettività?	Stato di realizzazione e ex comma 2 art.1 DM 42/2013 (Tabella B.4)	Possibile utilizzo ridimensionato dell'Opera	Destinazione d'uso (Tabella B.5)	Cessione a titolo di corrispettivo per la realizzazione di altra opera pubblica ai sensi dell'articolo 191 del Codice (4)	Vendita ovvero demolizione (4)	Oneri per la ristrutturazione, riqualificazione ed eventuale bonifica del sito in caso di demolizione	Parte di infrastruttura di rete

Il referente del programma
LEO DOMENICO

Note:

- (1) Indica il CUP del progetto di investimento nel quale l'opera incompiuta rientra: è obbligatorio per tutti i progetti avviati dal 1 gennaio 2003.
 (2) Importo riferito all'ultimo quadro economico approvato.
 (3) Percentuale di avanzamento dei lavori rispetto all'ultimo progetto approvato.
 (4) In caso di cessione a titolo di corrispettivo o di vendita l'immobile deve essere riportato nell'elenco di cui alla scheda C ; in caso di demolizione l'intervento deve essere riportato fra gli interventi del programma di cui alla scheda D.

Tabella B.1

- a) è stata dichiarata l'insussistenza dell'interesse pubblico al completamento ed alla fruibilità dell'opera
 b) si intende riprendere l'esecuzione dell'opera per il cui completamento non sono necessari finanziamenti aggiuntivi
 c) si intende riprendere l'esecuzione dell'opera avendo già reperito i necessari finanziamenti aggiuntivi
 d) si intende riprendere l'esecuzione dell'opera una volta reperiti i necessari finanziamenti aggiuntivi

Tabella B.2

- a) nazionale
 b) regionale

Tabella B.3

- a) mancanza di fondi
 b1) cause tecniche: protrarsi di circostanze speciali che hanno determinato la sospensione dei lavori e/o l'esigenza di una variante progettuale
 b2) cause tecniche: presenza di contenzioso
 c) sopravvenute nuove norme tecniche o disposizioni di legge
 d) fallimento, liquidazione coatta e concordato preventivo dell'impresa appaltatrice, risoluzione del contratto, o recesso dal contratto ai sensi delle vigenti disposizioni in materia di antimafia
 e) mancato interesse al completamento da parte della stazione appaltante, dell'ente aggiudicatore o di altro soggetto aggiudicatore

Tabella B.4

- a) i lavori di realizzazione, avviati, risultano interrotti oltre il termine contrattualmente previsto per l'ultimazione (Art. 1 c2, lettera a), DM 42/2013)
 b) i lavori di realizzazione, avviati, risultano interrotti oltre il termine contrattualmente previsto per l'ultimazione non sussistendo allo stato, le condizioni di riavvio degli stessi. (Art. 1 c2, lettera b), DM 42/2013)
 c) i lavori di realizzazione, ultimati, non sono stati collaudati nel termine previsto in quanto l'opera non risulta rispondente a tutti i requisiti previsti dal capitolato e dal relativo progetto esecutivo come accertato nel corso delle operazioni di collaudo. (Art. 1 c2, lettera c), DM 42/2013)

Tabella B.5

- a) prevista in progetto
 b) diversa da quella prevista in progetto

ALLEGATO I - SCHEDA C : PROGRAMMA TRIENNALE DELLE OPERE PUBBLICHE 2022/2024 DELL'AMMINISTRAZIONE COMUNE DI SERIATE

ELENCO DEGLI IMMOBILI DISPONIBILI

Codice univoco immobile (1)	Riferimento CUI intervento (2)	Riferimento CUP Opera Incompiuta (3)	Descrizione immobile	Codice Istat			Localizzazione - CODICE NUTS	Cessione o trasferimento immobile a titolo corrispettivo ex art.21 comma 5 e art.191 comma 1 (Tabella C.1)	Concessi in diritto di godimento, a titolo di contributo ex articolo 21 comma 5 (Tabella C.2)	Alienati per il finanziamento o e la realizzazione di opere pubbliche ex art.3 DL 310/1990 s.m.i.	Già incluso in programma di dismissione di cui art.27 DL 201/2011, convertito dalla L. 214/2011 (Tabella C.3)	Tipo disponibilità se immobile derivante da Opera Incompiuta di cui si è dichiarata l'insussistenza dell'interesse (Tabella C.4)	Valore Stimato (4)				
				Reg	Prov	Com							Primo anno	Secondo anno	Terzo anno	Annualità successive	Totale

Il referente del programma
LEO DOMENICO

Note:

- (1) Codice obbligatorio: "I" + numero immobile = cf amministrazione + prima annualità del primo programma nel quale l'immobile è stato inserito + progressivo di 5 cifre
(2) Riportare il codice CUI dell'intervento (nel caso in cui il CUP non sia previsto obbligatoriamente) al quale la cessione dell'immobile è associata; non indicare alcun codice nel caso in cui si proponga la semplice alienazione o cessione di opera incompiuta non connessa alla realizzazione di un intervento
(3) Se derivante da opera incompiuta riportare il relativo codice CUP
(4) Riportare l'ammontare con il quale l'immobile contribuirà a finanziare l'intervento, ovvero il valore dell'immobile da trasferire (qualora parziale, quello relativo alla quota parte oggetto di cessione o trasferimento) o il valore del titolo di godimento oggetto di cessione.

Tabella C.1

1. no
2. parziale
3. totale

Tabella C.2

1. no
2. sì, cessione
3. sì, in diritto di godimento, a titolo di contributo, la cui utilizzazione sia strumentale e tecnicamente connessa all'opera da affidare in concessione

Tabella C.3

1. no
2. sì, come valorizzazione
3. sì, come alienazione

Tabella C.4

1. cessione della titolarità dell'opera ad altro ente pubblico
2. cessione della titolarità dell'opera a soggetto esercente una funzione pubblica
3. vendita al mercato privato
4. disponibilità come fonte di finanziamento per la realizzazione di un intervento ai sensi del comma 5 art.21

ALLEGATO I - SCHEDA D : PROGRAMMA TRIENNALE DELLE OPERE PUBBLICHE 2022/2024 DELL'AMMINISTRAZIONE COMUNE DI SERIATE

ELENCO DEGLI INTERVENTI DEL PROGRAMMA

Codice Unico Intervento - CUI (1)	Cod. Int. Amm.n e (2)	Codice CUP (3)	Annualità nella quale si prevede di dare avvio alla procedura di affidamento	Responsabil e del procedimento (4)	Lotto funzional e (5)	Lavoro compless o (6)	Codice Istat			Localizzazione - codice NUTS	Tipolog ia	Settore e sottosettore intervento	Descrizione dell'intervento	Livello di priorità (7) (Tabella D.3)	STIMA DEI COSTI DELL'INTERVENTO (8)								Intervento aggiunto o variato a seguito di modifica programma (12) a seguito di modifica programma (12) (Tabella D.5)	
							Reg	Prov	Com						Primo anno	Secondo anno	Terzo anno	Costi su annualità successive	Importo complessivo (9)	Valore degli eventuali immobili di cui alla scheda C collegati all'intervento (10)	Scadenza temporale ultima per l'utilizzo dell'eventuale finanziamento o derivante da contrazione di mutuo	Apporto di capitale		
																						Importo		Tipologia (Tabella D.4)
L0038400016 2202100016		00000000000 0000	2022	CAGLIONI PAOLO	SI	NO	03	016	198	ITC46	NUOVA REALIZZAZI ONE	INFRASTRUTTUR E DI TRASPORTO STRADALI	REALIZZAZIONE ROTATORIA VIA PADERNO	PRIORITA MASSIMA	500.000,00	0,00	0,00	0,00	500.000,00			0,00		
L0038400016 2202100017		E48I21000140 004	2022	CAGLIONI PAOLO	NO	NO	03	016	198	ITC46	MANUTENZ IONE STRAORDIN ARIA	INFRASTRUTTUR E SOCIALI SOCIALI E SCOLASTICHE	POLO SCOLASTICO	PRIORITA MEDIA	500.000,00	500.000,00	1.000.000,00	0,00	2.000.000,00			0,00		
L0038400016 2202100002		E47H2000155 0004	2022	CAGLIONI PAOLO	SI	NO	03	016	198	ITC46	MANUTENZ IONE STRAORDIN ARIA	INFRASTRUTTUR E DI TRASPORTO STRADALI	MANUTENZIONE STRAORDINARIA STRADE (PARCHEGGI)	PRIORITA MASSIMA	130.000,00	0,00	0,00	0,00	130.000,00			0,00		
L0038400016 2202100006		E47B2000163 0004	2022	CAGLIONI PAOLO	SI	NO	03	016	198	ITC46	MANUTENZ IONE ORDINARIA	INFRASTRUTTUR E SOCIALI SOCIALI E SCOLASTICHE	MANUTENZIONE STRAORDINARIA SCUOLA ELEMENTARE RODARI (ANCHE SISMICA)	PRIORITA MASSIMA	376.000,00	0,00	0,00	0,00	376.000,00			0,00		
L0038400016 2202200001		E49E1900040 0005	2022	CAGLIONI PAOLO	SI	NO	03	016	198	ITC46	MANUTENZ IONE STRAORDIN ARIA	INFRASTRUTTUR E SOCIALI SOCIALI E SCOLASTICHE	MANUTENZIONE STRAORDINARIA SCUOLA BATTISTI	PRIORITA MASSIMA	433.273,00	0,00	0,00	0,00	433.273,00			0,00		
L0038400016 2202200003		00000000000 0000	2022	CAGLIONI PAOLO	SI	NO	03	016	198	ITC46	RISTRUTTU RAZIONE CON EFFICIENT AMENTO ENERGETIC O	INFRASTRUTTUR E SOCIALI ALTRE INFRASTRUTTUR E SOCIALI	RISTRUTTURAZIONE IMPIANTI DI PUBBLICA ILLUMINAZIONE	PRIORITA MASSIMA	130.000,00	0,00	0,00	0,00	130.000,00			0,00		
L0038400016 2202200004		E47R2000162 0004	2022	CAGLIONI PAOLO	SI	NO	03	016	198	ITC46	MANUTENZ IONE STRAORDIN ARIA	INFRASTRUTTUR E SOCIALI SOCIALI E SCOLASTICHE	SISMICA SCUOLA MEDIA ALDO MORO	PRIORITA MASSIMA	800.000,00	0,00	0,00	0,00	800.000,00			0,00		
L0038400016 2202200005		00000000000 0000	2022	CAGLIONI PAOLO	SI	NO	03	016	198	ITC46	MANUTENZ IONE STRAORDIN ARIA	INFRASTRUTTUR E SOCIALI SOCIALI E SCOLASTICHE	CONTROSOFFITTI SCUOLA MEDIA ALDO MORO	PRIORITA MASSIMA	110.000,00	0,00	0,00	0,00	110.000,00			0,00		
L0038400016 2202200006		00000000000 0000	2022	CAGLIONI PAOLO	SI	NO	03	016	198	ITC46	MANUTENZ IONE STRAORDIN ARIA	INFRASTRUTTUR E DI TRASPORTO STRADALI	MANUTENZIONE STRADE - SOTTOPASSO VIA MARCONI	PRIORITA MASSIMA	150.000,00	0,00	0,00	0,00	150.000,00			0,00		
L0038400016 2202200007		00000000000 0000	2022	CAGLIONI PAOLO	SI	NO	03	016	198	ITC46	MANUTENZ IONE STRAORDIN ARIA	INFRASTRUTTUR E DI TRASPORTO STRADALI	MANUTENZIONE STRADE	PRIORITA MASSIMA	150.000,00	150.000,00	0,00	0,00	300.000,00			0,00		
L0038400016 2202200008		00000000000 0000	2022	CAGLIONI PAOLO	SI	NO	03	016	198	ITC46	MANUTENZ IONE STRAORDIN ARIA	INFRASTRUTTUR E DI TRASPORTO STRADALI	PONTE VIA ITALIA	PRIORITA MASSIMA	200.000,00	0,00	0,00	0,00	200.000,00			0,00		
L0038400016 2202200009		E44H2000155 0004	2022	CAGLIONI PAOLO	SI	NO	03	016	198	ITC46	MANUTENZ IONE STRAORDIN ARIA	INFRASTRUTTUR E SOCIALI SPORT, SPETTACOLO E TEMPO LIBERO	CAMPO SPORTIVO COMONTE	PRIORITA MASSIMA	1.150.000,00	0,00	0,00	0,00	1.150.000,00			0,00		

L0038400016 2202100007		E47B2000164 0004	2023	CAGLIONI PAOLO	NO	NO	03	016	198	ITC46	MANUTENZ IONE STRAORDIN ARIA	INFRASTRUTTUR E SOCIALI E SOCIALI E SCOLASTICHE	MANUTENZIONE STRAORDINARIA ASILO NIDO CARLA LEVATI (ANCHE SISMICA)	PRIORITA MEDIA	0,00	335.000,00	0,00	0,00	335.000,00			0,00		
L0038400016 2202100011		00000000000 0000	2023	CAGLIONI PAOLO	SI	NO	03	016	198	ITC46	MANUTENZ IONE STRAORDIN ARIA	INFRASTRUTTUR E SOCIALI E SOCIALI E SCOLASTICHE	MANUTENZIONE STRAORDINARIA SCUOLA LORENZINI	PRIORITA MEDIA	0,00	210.000,00	0,00	0,00	210.000,00			0,00		
L0038400016 2202200002		00000000000 0000	2023	CAGLIONI PAOLO	NO	NO	03	016	198	ITC46	RESTAURO	OPERE, IMPIANTI ED ATTREZZATURE PER ATTIVITA' PRODUTTIVE, E LA RICERCA E L'IMPRESA SOCIALE OPERE E STRUTTURE PER IL TURISMO	RESTAURO CIMINIERA VIA A: DA GIUSSANO	PRIORITA MEDIA	0,00	136.200,48	0,00	0,00	136.200,48			0,00		

**Il referente del programma
LEO DOMENICO**

Note:

- (1) Numero intervento = "I" + cf amministrazione + prima annualità del primo programma nel quale l'intervento è stato inserito + progressivo di 5 cifre della prima annualità del primo programma
- (2) Numero interno liberamente indicato dall'amministrazione in base a proprio sistema di codifica
- (3) Indica il CUP (cfr. articolo 3 comma 5)
- (4) Riportare nome e cognome del responsabile del procedimento
- (5) Indica se lotto funzionale secondo la definizione di cui all'art.3 comma 1 lettera qq) del D.Lgs.50/2016
- (6) Indica se lavoro complesso secondo la definizione di cui all'art.3 comma 1 lettera oo) del D.Lgs.50/2016
- (7) Indica il livello di priorità di cui all'articolo 3 commi 11 e 12
- (8) Ai sensi dell'art.4 comma 6, in caso di demolizione di opera incompiuta l'importo comprende gli oneri per lo smantellamento dell'opera e per la rinaturalizzazione, riqualificazione ed eventuale bonifica del sito.
- (9) Importo complessivo ai sensi dell'articolo 3, comma 6, ivi incluse le spese eventualmente già sostenute e con competenza di bilancio antecedente alla prima annualità
- (10) Riportare il valore dell'eventuale immobile trasferito di cui al corrispondente immobile indicato nella scheda C
- (11) Riportare l'importo del del capitale privato come quota parte del costo totale
- (12) Indica se l'intervento è stato aggiunto o è stato modificato a seguito di modifica in corso d'anno ai sensi dell'art.5 commi 8 e 10. Tale campo, come la relativa nota e tabella, compaiono solo in caso di modifica del programma

Tabella D.1
Cfr. Classificazione Sistema CUP: codice tipologia intervento per natura intervento 03= realizzazione di lavori pubblici (opere e impiantistica)

Tabella D.2
Cfr. Classificazione Sistema CUP: codice settore e sottosettore intervento

Tabella D.3
1. priorità massima
2. priorità media
3. priorità minima

Tabella D.4
1. finanza di progetto
2. concessione di costruzione e gestione
3. sponsorizzazione
4. società partecipate o di scopo
5. locazione finanziaria
6. contratto di disponibilità
9. altro

Tabella D.5
1. modifica ex art.5 comma 9 lettera b)
2. modifica ex art.5 comma 9 lettera c)
3. modifica ex art.5 comma 9 lettera d)
4. modifica ex art.5 comma 9 lettera e)
5. modifica ex art.5 comma 11

ALLEGATO I - SCHEDA E : PROGRAMMA TRIENNALE DELLE OPERE PUBBLICHE 2022/2024 DELL'AMMINISTRAZIONE COMUNE DI SERIATE

INTERVENTI RICOMPRESI NELL'ELENCO ANNUALE

Codice Unico Intervento - CUI	CUP	Descrizione dell'intervento	Responsabile del procedimento	Importo annualità	Importo intervento	Finalità (Tabella E.1)	Livello di priorità	Conformità Urbanistica	Verifica vincoli ambientali	Livello di progettazione (Tabella E.2)	CENTRALE DI COMMITTENZA O SOGGETTO AGGREGATORE AL QUALE SI INTENDE DELEGARE LA PROCEDURA DI AFFIDAMENTO		Intervento aggiunto o variato a seguito di modifica programma (*)
											codice AUSA	denominazione	
L00384000162202100002	E47H20001550004	MANUTENZIONE STRAORDINARIA STRADE (PARCHEGGI)	CAGLIONI PAOLO	130.000,00	130.000,00	CPA - CONSERVAZIONE DEL PATRIMONIO	PRIORITA MASSIMA	SI	NO	PROGETTO DI FATTIBILITA' TECNICO - ECONOMICA: "DOCUMENTO DI FATTIBILITA' DELLE ALTERNATIVE PROGETTUALI".			
L00384000162202100006	E47B20001630004	MANUTENZIONE STRAORDINARIA SCUOLA ELEMENTARE RODARI (ANCHE SISMICA)	CAGLIONI PAOLO	376.000,00	376.000,00	CPA - CONSERVAZIONE DEL PATRIMONIO	PRIORITA MASSIMA	SI	NO	PROGETTO DI FATTIBILITA' TECNICO - ECONOMICA: "DOCUMENTO DI FATTIBILITA' DELLE ALTERNATIVE PROGETTUALI".			
L00384000162202100016	0000000000000000	REALIZZAZIONE ROTATORIA VIA PADERNO	CAGLIONI PAOLO	500.000,00	500.000,00	URB - QUALITA' URBANA	PRIORITA MASSIMA	SI	NO	PROGETTO DI FATTIBILITA' TECNICO - ECONOMICA: "DOCUMENTO DI FATTIBILITA' DELLE ALTERNATIVE PROGETTUALI".			
L00384000162202100017	E48I21000140004	POLO SCOLASTICO	CAGLIONI PAOLO	500.000,00	2.000.000,00	MIS - MIGLIORAMENTO E INCREMENTO DI SERVIZIO	PRIORITA MEDIA	SI	NO	PROGETTO DI FATTIBILITA' TECNICO - ECONOMICA: "DOCUMENTO FINALE".			
L00384000162202200001	E49E19000400005	MANUTENZIONE STRAORDINARIA SCUOLA BATTISTI	CAGLIONI PAOLO	433.273,00	433.273,00	CPA - CONSERVAZIONE DEL PATRIMONIO	PRIORITA MASSIMA	SI	NO	PROGETTO ESECUTIVO			
L00384000162202200003	0000000000000000	RISTRUTTURAZIONE IMPIANTI DI PUBBLICA ILLUMINAZIONE	CAGLIONI PAOLO	130.000,00	130.000,00	MIS - MIGLIORAMENTO E INCREMENTO DI SERVIZIO	PRIORITA MASSIMA	SI	NO	PROGETTO DI FATTIBILITA' TECNICO - ECONOMICA: "DOCUMENTO DI FATTIBILITA' DELLE ALTERNATIVE PROGETTUALI".			
L00384000162202200004	E47B20001620004	SISMICA SCUOLA MEDIA ALDO MORO	CAGLIONI PAOLO	800.000,00	800.000,00	MIS - MIGLIORAMENTO E INCREMENTO DI SERVIZIO	PRIORITA MASSIMA	SI	NO	PROGETTO DI FATTIBILITA' TECNICO - ECONOMICA: "DOCUMENTO DI FATTIBILITA' DELLE ALTERNATIVE PROGETTUALI".			
L00384000162202200005	0000000000000000	CONTROSOFFITTI SCUOLA MEDIA ALDO MORO	CAGLIONI PAOLO	110.000,00	110.000,00	CPA - CONSERVAZIONE DEL PATRIMONIO	PRIORITA MASSIMA	SI	NO	PROGETTO DI FATTIBILITA' TECNICO - ECONOMICA: "DOCUMENTO DI FATTIBILITA' DELLE ALTERNATIVE PROGETTUALI".			
L00384000162202200006	0000000000000000	MANUTENZIONE STRADE SOTTOPASSO VIA MARCONI	CAGLIONI PAOLO	150.000,00	150.000,00	CPA - CONSERVAZIONE DEL PATRIMONIO	PRIORITA MASSIMA	SI	NO	PROGETTO DI FATTIBILITA' TECNICO - ECONOMICA: "DOCUMENTO DI FATTIBILITA' DELLE ALTERNATIVE PROGETTUALI".			
L00384000162202200007	0000000000000000	MANUTENZIONE STRADE	CAGLIONI PAOLO	150.000,00	300.000,00	CPA - CONSERVAZIONE DEL PATRIMONIO	PRIORITA MASSIMA	SI	NO	PROGETTO DI FATTIBILITA' TECNICO - ECONOMICA: "DOCUMENTO DI FATTIBILITA' DELLE ALTERNATIVE PROGETTUALI".			

L00384000162202200008	0000000000000000	PONTE VIA ITALIA	CAGLIONI PAOLO	200.000,00	200.000,00	CPA - CONSERVAZIONE DEL PATRIMONIO	PRIORITA MASSIMA	SI	NO	PROGETTO DI FATTIBILITA' TECNICO - ECONOMICA: "DOCUMENTO DI FATTIBILITA' DELLE ALTERNATIVE PROGETTUALI".			
L00384000162202200009	E44H20001550004	CAMPO SPORTIVO COMONTE	CAGLIONI PAOLO	1.150.000,00	1.150.000,00	MIS - MIGLIORAMENTO E INCREMENTO DI SERVIZIO	PRIORITA MASSIMA	SI	NO	PROGETTO ESECUATIVO			

Il referente del programma
LEO DOMENICO

(*) Tale campo compare solo in caso di modifica del programma

Tabella E.1
ADN - Adeguamento normativo
AMB - Qualità ambientale
COP - Completamento Opera Incompiuta
CPA - Conservazione del patrimonio
MIS - Miglioramento e incremento di servizio
URB - Qualità urbana
VAB - Valorizzazione beni vincolati
DEM - Demolizione Opera Incompiuta
DEOP - Demolizione opere preesistenti e non più utilizzabili

Tabella E.2
1. progetto di fattibilità tecnico - economica: "documento di fattibilità delle alternative progettuali".
2. progetto di fattibilità tecnico - economica: "documento finale"
3. progetto definitivo
4. progetto esecutivo

**ALLEGATO I - SCHEDA F : PROGRAMMA TRIENNALE DELLE OPERE PUBBLICHE 2022/2024
DELL'AMMINISTRAZIONE COMUNE DI SERIATE**

**ELENCO DEGLI INTERVENTI PRESENTI NELL'ELENCO ANNUALE DEL PRECEDENTE PROGRAMMA TRIENNALE E
NON RIPROPOSTI E NON AVVIATI**

Codice Unico Intervento - CUI	CUP	Descrizione dell'intervento	Importo intervento	Livello di priorità	Motivo per il quale l'intervento non è riproposto (1)
--	------------	--	---------------------------	----------------------------	--

Il referente del programma
LEO DOMENICO

Note:
(1) breve descrizione dei motivi



CITTA' DI SERIATE

INVENTARIO - Elenco Immobili INVENTARIO - Elenco Immobili - alla data 31/12/2021

Immobile	unita	Descrizione	Patrimonio			M
	Collegata	Indirizzo	Sito	Inserimento	Cessazione	

120100 **A B II 1 1** **1 Beni Demaniali**

1642	0	POSTO AUTO PER ASSOCIAZIONE RICERCA	1 Beni Demaniali			A
		VIA MARCONI, 45 - 24068 SERIATE (BG) - ITALIA		27/09/2016		

Unita	Data Inizio	Data Fine	Inserimento	T/F	O/	Com	Partita	SezA	SezC	SezUrba	Foglio	Particella	Deno	Sub	Graf	Derivanti da
1	27/09/2016	31/12/2999	27/09/2016	F	O	I628					28	7915		56		
Acquisizione Atto																
100.00%																
2016 Valore Acq																

1643	0	POSTO AUTO ASSOCIAZIONE PER LA RICERCA DI SERIATE	1 Beni Demaniali			A
		VIA MARCONI, 45 - 24068 SERIATE (BG) - ITALIA		27/09/2016		

Unita	Data Inizio	Data Fine	Inserimento	T/F	O/	Com	Partita	SezA	SezC	SezUrba	Foglio	Particella	Deno	Sub	Graf	Derivanti da
1	27/09/2016	31/12/2999	27/09/2016	F	O	I628					28	7915		57		
Acquisizione Atto																
100.00%																
2016 Valore Acq																

1646	0	POSTO AUTO ASSOCIAZIONE PER LA RICERCA	1 Beni Demaniali			A
		VIA MARCONI, 45 - 24068 SERIATE (BG) - ITALIA		27/09/2016		

Unita	Data Inizio	Data Fine	Inserimento	T/F	O/	Com	Partita	SezA	SezC	SezUrba	Foglio	Particella	Deno	Sub	Graf	Derivanti da
1	27/09/2016	31/12/2999	27/09/2016	F	O	I628					28	7915		58		
Acquisizione Atto																
100.00%																
2016 Valore Acq																

120110 **A B II 1 1.1** **1.1 Terreni Demaniali**

189	6	VERDE DI RISPETTO STRADALE ROTATORIA CASSINONE	1.1 Terreni Demaniali			A
		VIA CASSINONE, 18 Lett. SNC - 24068 SERIATE (BG) - ITALIA		31/12/2017		

Unita	Data Inizio	Data Fine	Inserimento	T/F	O/	Com	Partita	SezA	SezC	SezUrba	Foglio	Particella	Deno	Sub	Graf	Derivanti da
1	31/12/2017	31/12/2999	31/12/2017	T	O	I628					9	12299				

INVENTARIO - Elenco Immobili INVENTARIO - Elenco Immobili - alla data 31/12/2021

Immobile	unita	Descrizione													Patrimonio			M
	Collegata	Indirizzo													Sito	Inserimento	Cessazione	
																	100.00%	
		Acquisizione	Atto												2017	Valore Acq		
		Zon	Cat	Descrizione categoria Terreno							Clas	HA	A	CA	Redd Dominicale	Redd Agrario		
											2		. 11	. 60	5,69	5,99		
232	0	BONIFICA AREE VERDI E PARCHI													1.1 Terreni Demaniali			A
		SERIATE - 24068 SERIATE (BG) - ITALIA														31/12/2002		
		Unita	Data Inizio	Data Fine	Inserimento	T/F	O/	Com	Partita	SezA	SezC	SezUrba	Foglio	Particella	Deno	Sub	Graf	Derivanti da
		1	31/12/2002	31/12/2999	31/12/2002	T	O	I628										
		NON CLASSIFICATO																100.00%
		Acquisizione	Atto	NON CLASSIFICATO							NON CLASSIFICATO			2002	Valore Acq			
		Zon	Cat	Descrizione categoria Terreno							Clas	HA	A	CA	Redd Dominicale	Redd Agrario		
				non classificato									. 0	. 0				
321	0	VERDE SOVRACOMUNALE PLIS													1.1 Terreni Demaniali			A
		SERIATE - 24068 SERIATE (BG) - ITALIA														31/07/2007		
		Unita	Data Inizio	Data Fine	Inserimento	T/F	O/	Com	Partita	SezA	SezC	SezUrba	Foglio	Particella	Deno	Sub	Graf	Derivanti da
		1	31/07/2007	31/12/2999	31/07/2007	T	O	I628										
		NON CLASSIFICATO																100.00%
		Acquisizione	Atto	NON CLASSIFICATO							NON CLASSIFICATO			2007	Valore Acq			
		Zon	Cat	Descrizione categoria Terreno							Clas	HA	A	CA	Redd Dominicale	Redd Agrario		
				non classificato									. 0	. 0				
337	0	PARCO PL ROCCOLO													1.1 Terreni Demaniali			A
		SERIATE - 24068 SERIATE (BG) - ITALIA														31/12/2008		
		Unita	Data Inizio	Data Fine	Inserimento	T/F	O/	Com	Partita	SezA	SezC	SezUrba	Foglio	Particella	Deno	Sub	Graf	Derivanti da
		1	31/12/2008	31/12/2999	31/12/2008	T	O	I628										
		NON CLASSIFICATO																100.00%
		Acquisizione	Atto	NON CLASSIFICATO							NON CLASSIFICATO			2008	Valore Acq			

INVENTARIO - Elenco Immobili INVENTARIO - Elenco Immobili - alla data 31/12/2021

Immobile	unita	Descrizione													Patrimonio			M
	Collegata	Indirizzo													Sito	Inserimento	Cessazione	
	Zon	Cat	Descrizione categoria Terreno						Clas	HA	A	CA	Redd Dominicale	Redd Agrario				
				non classificato								.	0	.	0			
1371	0	TERRENO MAPP.5230													1.1 Terreni Demaniali			A
		VIA DEGLI ALPINI - 24068 SERIATE (BG) - ITALIA														31/12/1995		
	Unita	Data Inizio	Data Fine	Inserimento	T/F	O/	Com	Partita	SezA	SezC	SezUrba	Foglio	Particella	Deno	Sub	Graf	Derivanti da	
	1	31/12/1995	31/12/2999	31/12/1995	T	O	I628	67				9	5230					
	NON CLASSIFICATO																	100.00%
	Acquisizione		Atto		71		trascrizione atto di vendita Dott.Antonio Parimbelli,Notaio Rep.30480					NON CLASSIFICATO			1995		Valore Acq	
	Zon	Cat	Descrizione categoria Terreno						Clas	HA	A	CA	Redd Dominicale	Redd Agrario				
		002	SEMIN IRRIG						1		.	4	.	0	2,69	3,31		
1713	0	PARTE ROTATORIA CASSINONE MAPPALE 12292													1.1 Terreni Demaniali			A
		VIA CASSINONE, 18 Lett. SNC - 24068 SERIATE (BG) - ITALIA														31/12/2017		
	Unita	Data Inizio	Data Fine	Inserimento	T/F	O/	Com	Partita	SezA	SezC	SezUrba	Foglio	Particella	Deno	Sub	Graf	Derivanti da	
	1	31/12/2017	31/12/2999	31/12/2017	T	O	I628					9	12292					
	NON CLASSIFICATO																	100.00%
	Acquisizione		Atto												2017		Valore Acq	
	Zon	Cat	Descrizione categoria Terreno						Clas	HA	A	CA	Redd Dominicale	Redd Agrario				
		001	SEMINATIVO						2		.	15	.	3	7,37	7,76		
120120	A B II 1 1.2	1.2 Fabbricati Demaniali																
1	0	CIMITERO COMUNALE													1.2 Fabbricati Demaniali			A
		P.ZA CADUTI DELLA LIBERTA - 24068 SERIATE di SERIATE (BG) - ITALIA														31/12/1995		
	Unita	Data Inizio	Data Fine	Inserimento	T/F	O/	Com	Partita	SezA	SezC	SezUrba	Foglio	Particella	Deno	Sub	Graf	Derivanti da	
	1	31/12/1995	31/12/2999	31/12/1995	T	O	I628	67				9	3186					
	NON CLASSIFICATO																	100.00%
	Acquisizione		Atto				NON CLASSIFICATO					NON CLASSIFICATO			1997		Valore Acq	
	Zon	Cat	Descrizione categoria Terreno						Clas	HA	A	CA	Redd Dominicale	Redd Agrario				
		005	SEM IRR ARB						1		.	23	.	70	17,75	19,58		
	Unita	Data Inizio	Data Fine	Inserimento	T/F	O/	Com	Partita	SezA	SezC	SezUrba	Foglio	Particella	Deno	Sub	Graf	Derivanti da	
	2	31/12/2017	31/12/2999	31/12/2017	T	O	I628	67				9	6538					
	NON CLASSIFICATO																	100.00%

INVENTARIO - Elenco Immobili INVENTARIO - Elenco Immobili - alla data 31/12/2021

Immobile	unita	Descrizione													Patrimonio			M		
	Collegata	Indirizzo													Sito	Inserimento	Cessazione			
		Acquisizione	Atto														2017	Valore Acq		
		Zon	Cat	Descrizione categoria Terreno						Clas	HA	A	CA	Redd Dominicale	Redd Agrario					
			101	INCOLT PROD								.	4	.	40					
Unita	Data Inizio	Data Fine	Inserimento	T/F	O/	Com	Partita	SezA	SezC	SezUrba	Foglio	Particella	Deno	Sub	Graf	Derivanti da				
3	31/12/2017	31/12/2999	31/12/2017	T	O	I628	67				9	C								100.00%
		Acquisizione	Atto														2017	Valore Acq		
		Zon	Cat	Descrizione categoria Terreno						Clas	HA	A	CA	Redd Dominicale	Redd Agrario					
										C		.	19	.	20					
Unita	Data Inizio	Data Fine	Inserimento	T/F	O/	Com	Partita	SezA	SezC	SezUrba	Foglio	Particella	Deno	Sub	Graf	Derivanti da				
4	31/12/2017	31/12/2999	31/12/2017	T	O	I628	67				9	L								100.00%
		Acquisizione	Atto														2017	Valore Acq		
		Zon	Cat	Descrizione categoria Terreno						Clas	HA	A	CA	Redd Dominicale	Redd Agrario					
										P		.	31	.	5					
Unita	Data Inizio	Data Fine	Inserimento	T/F	O/	Com	Partita	SezA	SezC	SezUrba	Foglio	Particella	Deno	Sub	Graf	Derivanti da				
5	31/12/2017	31/12/2999	31/12/2017	T	O	I628	67				9	6553								100.00%
		Acquisizione	Atto														2017	Valore Acq		
		Zon	Cat	Descrizione categoria Terreno						Clas	HA	A	CA	Redd Dominicale	Redd Agrario					
			005	SEM IRR ARB						1		.	65	.	60				52,51	54,21
Unita	Data Inizio	Data Fine	Inserimento	T/F	O/	Com	Partita	SezA	SezC	SezUrba	Foglio	Particella	Deno	Sub	Graf	Derivanti da				
6	31/12/2017	31/12/2999	31/12/2017	T	O	I628	67				9	D								100.00%
		Acquisizione	Atto														2017	Valore Acq		
		Zon	Cat	Descrizione categoria Terreno						Clas	HA	A	CA	Redd Dominicale	Redd Agrario					
										1		35	.	50	.	0				
Unita	Data Inizio	Data Fine	Inserimento	T/F	O/	Com	Partita	SezA	SezC	SezUrba	Foglio	Particella	Deno	Sub	Graf	Derivanti da				
7	31/12/2017	31/12/2999	31/12/2017	T	O	I628	67				9	M								100.00%
		Acquisizione	Atto														2017	Valore Acq		
		Zon	Cat	Descrizione categoria Terreno						Clas	HA	A	CA	Redd Dominicale	Redd Agrario					

INVENTARIO - Elenco Immobili INVENTARIO - Elenco Immobili - alla data 31/12/2021

Immobile	unita	Descrizione													Patrimonio			M	
	Collegata	Indirizzo													Sito	Inserimento	Cessazione		
															. 33 .	90			
2	0	CIMITERO DEL CASSINONE													1.2 Fabbricati Demaniali			A	
		VIA CASSINONE - 24068 SERIATE di SERIATE (BG) - ITALIA														31/12/1995			
	Unita	Data Inizio	Data Fine	Inserimento	T/F	O/	Com	Partita	SezA	SezC	SezUrba	Foglio	Particella	Deno	Sub	Graf	Derivanti da		
	1	31/12/1995	31/12/2999	31/12/1995	T	O	I628												
	NON CLASSIFICATO																	100.00%	
	Acquisizione		Atto		NON CLASSIFICATO							NON CLASSIFICATO			1995	Valore Acq			
	Zon	Cat	Descrizione categoria Terreno										Clas	HA	A	CA	Redd Dominicale	Redd Agrario	
			non classificato												. 0 .	0			
1641	0	CENTRO DI PROMOZIONE DELLA LEGALITA' CPL RETE SOS													1.2 Fabbricati Demaniali			A	
		VIA MARCONI, 45 - 24068 SERIATE (BG) - ITALIA														27/09/2016			
	Unita	Data Inizio	Data Fine	Inserimento	T/F	O/	Com	Partita	SezA	SezC	SezUrba	Foglio	Particella	Deno	Sub	Graf	Derivanti da		
	1	27/09/2016	31/12/2999	27/09/2016	F	O	I628					28	7915		22				
	NON CLASSIFICATO																	100.00%	
	Acquisizione		Atto												2016	Valore Acq			
120130 A B II 1.3 1.3 Infrastrutture Demaniali																			
3	0	ACQUEDOTTO CIVICO													1.3 Infrastrutture Demaniali			A	
		SERIATE SU TUTTO IL TERRITORIO - 24068 SERIATE (BG) - ITALIA														31/12/1995			
	Unita	Data Inizio	Data Fine	Inserimento	T/F	O/	Com	Partita	SezA	SezC	SezUrba	Foglio	Particella	Deno	Sub	Graf	Derivanti da		
	1	31/12/1995	31/12/2999	31/12/1995	T	O	I628												
	NON CLASSIFICATO																	100.00%	
	Acquisizione		Atto		NON CLASSIFICATO							NON CLASSIFICATO			1995	Valore Acq			
	Zon	Cat	Descrizione categoria Terreno										Clas	HA	A	CA	Redd Dominicale	Redd Agrario	
			non classificato												. 0 .	0			
4	0	FOGNATURA COMUNALE													1.3 Infrastrutture Demaniali			A	
		SERIATE SUL TERRITORIO COMUNALE - 24068 SERIATE (BG) - ITALIA														31/12/1995			
	Unita	Data Inizio	Data Fine	Inserimento	T/F	O/	Com	Partita	SezA	SezC	SezUrba	Foglio	Particella	Deno	Sub	Graf	Derivanti da		
	1	31/12/1995	31/12/2999	31/12/1995	T	O	I628												
	NON CLASSIFICATO																	100.00%	
	Acquisizione		Atto		NON CLASSIFICATO							NON CLASSIFICATO			1995	Valore Acq			

INVENTARIO - Elenco Immobili INVENTARIO - Elenco Immobili - alla data 31/12/2021

Immobile	unita		Descrizione											Patrimonio			M		
	Collegata	Indirizzo												Sito	Inserimento	Cessazione			
			Zon	Cat	Descrizione categoria Terreno				Clas	HA	A	CA	Redd Dominicale	Redd Agrario					
4	1	STRADA VICINALE DELLE BASSE											1.3 Infrastrutture Demaniali			A			
		SERIATE DELLE BASSE - 24068 SERIATE (BG) - ITALIA											31/12/1995						
		Unita	Data Inizio	Data Fine	Inserimento	T/F	O/	Com	Partita	SezA	SezC	SezUrba	Foglio	Particella	Deno		Sub	Graf	Derivanti da
		1	31/12/1995	31/12/2999	31/12/1995	T	O	I628					13-16						
NON CLASSIFICATO																	100.00%		
Acquisizione		Atto		1 compravendita Avv.G.Mangiapane,Notaio Rep.188				NON CLASSIFICATO			1995		Valore Acq						
Zon	Cat	Descrizione categoria Terreno				Clas	HA	A	CA	Redd Dominicale	Redd Agrario								
		non classificato						.	0	.	0								
8	0	ILLUMINAZIONE PUBBLICA											1.3 Infrastrutture Demaniali			A			
		SERIATE SUL TERRITORIO COMUNALE - 24068 SERIATE (BG) - ITALIA											31/12/1995						
		Unita	Data Inizio	Data Fine	Inserimento	T/F	O/	Com	Partita	SezA	SezC	SezUrba	Foglio	Particella	Deno		Sub	Graf	Derivanti da
		1	31/12/1995	31/12/2999	31/12/1995	T	O	I628					0						
NON CLASSIFICATO																	100.00%		
Acquisizione		Atto		NON CLASSIFICATO				NON CLASSIFICATO			1995		Valore Acq						
Zon	Cat	Descrizione categoria Terreno				Clas	HA	A	CA	Redd Dominicale	Redd Agrario								
		non classificato						.	0	.	0								
9	0	VIA DELLA CAMPAGNA											1.3 Infrastrutture Demaniali			A			
		SERIATE DELLA CAMPAGNA - 24068 SERIATE (BG) - ITALIA											31/12/1995						
		Unita	Data Inizio	Data Fine	Inserimento	T/F	O/	Com	Partita	SezA	SezC	SezUrba	Foglio	Particella	Deno		Sub	Graf	Derivanti da
		1	31/12/1995	31/12/2999	31/12/1995	T	O	I628					9						
NON CLASSIFICATO																	100.00%		
Acquisizione		Atto		NON CLASSIFICATO				NON CLASSIFICATO			1995		Valore Acq						
Zon	Cat	Descrizione categoria Terreno				Clas	HA	A	CA	Redd Dominicale	Redd Agrario								
		non classificato						.	0	.	0								
10	0	STRADA CONSORZIALE VICOLO CONS. DEL SERIO											1.3 Infrastrutture Demaniali			A			
		VICOLO CONS. DEL SERIO - 24068 SERIATE di SERIATE (BG) - ITALIA											31/12/1995						
		Unita	Data Inizio	Data Fine	Inserimento	T/F	O/	Com	Partita	SezA	SezC	SezUrba	Foglio	Particella	Deno		Sub	Graf	Derivanti da
		1	31/12/1995	31/12/2999	31/12/1995	T	O	I628					24						
NON CLASSIFICATO																	100.00%		
Acquisizione		Atto		NON CLASSIFICATO				NON CLASSIFICATO			1995		Valore Acq						
Zon	Cat	Descrizione categoria Terreno				Clas	HA	A	CA	Redd Dominicale	Redd Agrario								
		non classificato						.	0	.	0								

INVENTARIO - Elenco Immobili INVENTARIO - Elenco Immobili - alla data 31/12/2021

Immobile	unita														Patrimonio			M	
	Collegata	Indirizzo													Sito	Inserimento	Cessazione		
	Zon	Cat	Descrizione categoria Terreno						Clas	HA	A	CA	Redd Dominicale	Redd Agrario					
			non classificato								.	0	.	0					
11	0	STRADA CONSORZIALE DELLA ROGGIA GRANGER														1.3 Infrastrutture Demaniali			A
		SERIATE DELLA ROGGIA GRANGER - 24068 SERIATE (BG) - ITALIA														31/12/1995			
	Unita	Data Inizio	Data Fine	Inserimento	T/F	O/	Com	Partita	SezA	SezC	SezUrba	Foglio	Particella	Deno	Sub	Graf	Derivanti da		
	1	31/12/1995	31/12/2999	31/12/1995	T	O	I628					8							
	NON CLASSIFICATO																	100.00%	
	Acquisizione		Atto		NON CLASSIFICATO						NON CLASSIFICATO			1995	Valore Acq				
	Zon	Cat	Descrizione categoria Terreno						Clas	HA	A	CA	Redd Dominicale	Redd Agrario					
			non classificato								.	0	.	0					
12	0	STRADA CONSORZIALE DI MOLINA														1.3 Infrastrutture Demaniali			A
		SERIATE DI MOLINA - 24068 SERIATE (BG) - ITALIA														31/12/1995			
	Unita	Data Inizio	Data Fine	Inserimento	T/F	O/	Com	Partita	SezA	SezC	SezUrba	Foglio	Particella	Deno	Sub	Graf	Derivanti da		
	1	31/12/1995	31/12/2999	31/12/1995	T	O	I628					8							
	NON CLASSIFICATO																	100.00%	
	Acquisizione		Atto		NON CLASSIFICATO						NON CLASSIFICATO			1995	Valore Acq				
	Zon	Cat	Descrizione categoria Terreno						Clas	HA	A	CA	Redd Dominicale	Redd Agrario					
			non classificato								.	0	.	0					
13	0	VIA MONTE ADAMELLO														1.3 Infrastrutture Demaniali			A
		SERIATE Lett. B - 24068 SERIATE (BG) - ITALIA														31/12/1995			
	Unita	Data Inizio	Data Fine	Inserimento	T/F	O/	Com	Partita	SezA	SezC	SezUrba	Foglio	Particella	Deno	Sub	Graf	Derivanti da		
	1	31/12/1995	31/12/2999	31/12/1995	T	O	I628	4284				9	2399						
	NON CLASSIFICATO																	100.00%	
	Acquisizione		Atto		NON CLASSIFICATO						NON CLASSIFICATO			1995	Valore Acq				
	Zon	Cat	Descrizione categoria Terreno						Clas	HA	A	CA	Redd Dominicale	Redd Agrario					
		005	SEM IRR ARB						1		.	3	.	90	3,22	3,22			
14	0	VIA FIUME ADDA														1.3 Infrastrutture Demaniali			A
		SERIATE Lett. B - 24068 SERIATE (BG) - ITALIA														31/12/1995			
	Unita	Data Inizio	Data Fine	Inserimento	T/F	O/	Com	Partita	SezA	SezC	SezUrba	Foglio	Particella	Deno	Sub	Graf	Derivanti da		
	1	31/12/1995	31/12/2999	31/12/1995	T	O	I628					9	13797						
	NON CLASSIFICATO																	100.00%	
	Acquisizione		Atto		NON CLASSIFICATO						NON CLASSIFICATO			1997	Valore Acq				

INVENTARIO - Elenco Immobili INVENTARIO - Elenco Immobili - alla data 31/12/2021

Immobile	unita	Descrizione													Patrimonio			M	
	Collegata	Indirizzo													Sito	Inserimento	Cessazione		
	Zon	Cat	Descrizione categoria Terreno							Clas	HA	A	CA	Redd Dominicale		Redd Agrario			
		002	SEMIN IRRIG							1		.	0	.	20	0,14		0,17	
Unita	Data Inizio	Data Fine	Inserimento	T/F	O/	Com	Partita	SezA	SezC	SezUrba	Foglio	Particella	Deno	Sub	Graf	Derivanti da			
2	31/12/2017	31/12/2999	31/12/2017	T	O	I628					9	13795							
															100.00%				
Acquisizione		Atto															2017	Valore Acq	
Zon	Cat	Descrizione categoria Terreno							Clas	HA	A	CA	Redd Dominicale		Redd Agrario				
	002	SEMIN IRRIG							1		.	0	.	45	0,33		0,37		
Unita	Data Inizio	Data Fine	Inserimento	T/F	O/	Com	Partita	SezA	SezC	SezUrba	Foglio	Particella	Deno	Sub	Graf	Derivanti da			
3	31/12/2017	31/12/2999	31/12/2017	T	O	I628					9	13812							
															100.00%				
Acquisizione		Atto															2017	Valore Acq	
Zon	Cat	Descrizione categoria Terreno							Clas	HA	A	CA	Redd Dominicale		Redd Agrario				
	005	SEM IRR ARB							1		.	0	.	35	0,26		0,29		
Unita	Data Inizio	Data Fine	Inserimento	T/F	O/	Com	Partita	SezA	SezC	SezUrba	Foglio	Particella	Deno	Sub	Graf	Derivanti da			
4	31/12/2017	31/12/2999	31/12/2017	T	O	I628					9	13810							
															100.00%				
Acquisizione		Atto															2017	Valore Acq	
Zon	Cat	Descrizione categoria Terreno							Clas	HA	A	CA	Redd Dominicale		Redd Agrario				
	002	SEMIN IRRIG							1		.	0	.	90	0,65		0,74		
Unita	Data Inizio	Data Fine	Inserimento	T/F	O/	Com	Partita	SezA	SezC	SezUrba	Foglio	Particella	Deno	Sub	Graf	Derivanti da			
5	31/12/2017	31/12/2999	31/12/2017	T	O	I628					9	13788							
															100.00%				
Acquisizione		Atto															2017	Valore Acq	
Zon	Cat	Descrizione categoria Terreno							Clas	HA	A	CA	Redd Dominicale		Redd Agrario				
	005	SEM IRR ARB							1		.	5	.	85	4,38		4,38		
14	1	PISTA CICLABILE CORSO ROMA MAPP13802											1.3 Infrastrutture Demaniali		A				
		VIA PIAVE, 36 Lett. SNC - 24068 SERIATE (BG) - ITALIA														01/01/2011			
Unita	Data Inizio	Data Fine	Inserimento	T/F	O/	Com	Partita	SezA	SezC	SezUrba	Foglio	Particella	Deno	Sub	Graf	Derivanti da			
1	01/01/2011	31/12/2999	01/01/2011	T	O	I628					9	13802							
NON CLASSIFICATO															100.00%				
Acquisizione		Atto		NON CLASSIFICATO							NON CLASSIFICATO			2011	Valore Acq				

INVENTARIO - Elenco Immobili INVENTARIO - Elenco Immobili - alla data 31/12/2021

Immobile	unita	Descrizione													Patrimonio			M
	Collegata	Indirizzo													Sito	Inserimento	Cessazione	
	Zon	Cat	Descrizione categoria Terreno					Clas	HA	A	CA	Redd Dominicale	Redd Agrario					
		001	SEMINATIVO								2		. 0	. 70	0,34	0,36		
14	2	PISTA CICLABILE CORSO ROMA MAPP 13807													1.3 Infrastrutture Demaniali			A
		VIA PIAVE, 50 Lett. SNC - 24068 SERIATE (BG) - ITALIA														01/01/2011		
	Unita	Data Inizio	Data Fine	Inserimento	T/F	O/	Com	Partita	SezA	SezC	SezUrba	Foglio	Particella	Deno	Sub	Graf	Derivanti da	
	1	01/01/2011	31/12/2999	01/01/2011	T	O	I628					9	13807					
	NON CLASSIFICATO																100.00%	
	Acquisizione		Atto		NON CLASSIFICATO					NON CLASSIFICATO			2011	Valore Acq				
	Zon	Cat	Descrizione categoria Terreno					Clas	HA	A	CA	Redd Dominicale	Redd Agrario					
		001	SEMINATIVO									2		. 0	. 75	0,37	0,39	
14	3	PISTA CICLABILE CORSO ROMA MAPP 13808													1.3 Infrastrutture Demaniali			A
		VIA PIAVE, 50 Lett. SNC - 24068 SERIATE (BG) - ITALIA														01/01/2011		
	Unita	Data Inizio	Data Fine	Inserimento	T/F	O/	Com	Partita	SezA	SezC	SezUrba	Foglio	Particella	Deno	Sub	Graf	Derivanti da	
	1	01/01/2011	31/12/2999	01/01/2011	T	O	I628					9	13808					
	NON CLASSIFICATO																100.00%	
	Acquisizione		Atto		NON CLASSIFICATO					NON CLASSIFICATO			2011	Valore Acq				
	Zon	Cat	Descrizione categoria Terreno					Clas	HA	A	CA	Redd Dominicale	Redd Agrario					
		001	SEMINATIVO									2		. 0	. 65	0,32	0,34	
14	4	PISTA CICLABILE CORSO ROMA MAPP 13809													1.3 Infrastrutture Demaniali			A
		VIA PIAVE, 50 Lett. SNC - 24068 SERIATE (BG) - ITALIA														01/01/2011		
	Unita	Data Inizio	Data Fine	Inserimento	T/F	O/	Com	Partita	SezA	SezC	SezUrba	Foglio	Particella	Deno	Sub	Graf	Derivanti da	
	1	01/01/2011	31/12/2999	01/01/2011	T	O	I628					9	13809					
	NON CLASSIFICATO																100.00%	
	Acquisizione		Atto		NON CLASSIFICATO					NON CLASSIFICATO			2011	Valore Acq				
	Zon	Cat	Descrizione categoria Terreno					Clas	HA	A	CA	Redd Dominicale	Redd Agrario					
		001	SEMINATIVO									2		. 0	. 25	0,12	0,13	
14	6	PISTA CICLABILE CORSO ROMA MAPP 13816													1.3 Infrastrutture Demaniali			A
		VIA ADDA, 18 Lett. SNC - 24068 SERIATE (BG) - ITALIA														01/01/2011		
	Unita	Data Inizio	Data Fine	Inserimento	T/F	O/	Com	Partita	SezA	SezC	SezUrba	Foglio	Particella	Deno	Sub	Graf	Derivanti da	
	1	01/01/2011	31/12/2999	01/01/2011	T	O	I628					9	13816					
	NON CLASSIFICATO																100.00%	
	Acquisizione		Atto		NON CLASSIFICATO					NON CLASSIFICATO			2011	Valore Acq				

INVENTARIO - Elenco Immobili INVENTARIO - Elenco Immobili - alla data 31/12/2021

Immobile	unita	Descrizione													Patrimonio			M
	Collegata	Indirizzo													Sito	Inserimento	Cessazione	
	Zon	Cat	Descrizione categoria Terreno					Clas	HA	A	CA	Redd Dominicale	Redd Agrario					
		005	SEM IRR ARB					1		.	0	.	33	0,25	0,27			
14	8	TERRENO EDIFICABILE VIA CORSO ROMA													1.3 Infrastrutture Demaniali			A
		VIA CORSO ROMA, 144 - 24068 SERIATE (BG) - ITALIA														01/01/2011		
	Unita	Data Inizio	Data Fine	Inserimento	T/F	O/	Com	Partita	SezA	SezC	SezUrba	Foglio	Particella	Deno	Sub	Graf	Derivanti da	
	1	01/01/2011	31/12/2999	01/01/2011	T	O	I628	3671				9	11059					
	NON CLASSIFICATO																	100.00%
	Acquisizione		Atto		NON CLASSIFICATO					NON CLASSIFICATO			2011	Valore Acq				
	Zon	Cat	Descrizione categoria Terreno					Clas	HA	A	CA	Redd Dominicale	Redd Agrario					
		005	SEM IRR ARB					1		.	4	.	17	3,12	3,45			
14	12	PARCHEGGIO VIA FIUME ADDA													1.3 Infrastrutture Demaniali			A
		VIA ADDA, 14 Lett. SNC - 24068 SERIATE (BG) - ITALIA														01/01/2011		
	Unita	Data Inizio	Data Fine	Inserimento	T/F	O/	Com	Partita	SezA	SezC	SezUrba	Foglio	Particella	Deno	Sub	Graf	Derivanti da	
	1	01/01/2011	31/12/2999	01/01/2011	T	O	I628					9	14020					
	NON CLASSIFICATO																	100.00%
	Acquisizione		Atto		NON CLASSIFICATO					NON CLASSIFICATO			2011	Valore Acq				
	Zon	Cat	Descrizione categoria Terreno					Clas	HA	A	CA	Redd Dominicale	Redd Agrario					
		002	SEMIN IRRIG					1		.	1	.	45	1,03	1,18			
	Unita	Data Inizio	Data Fine	Inserimento	T/F	O/	Com	Partita	SezA	SezC	SezUrba	Foglio	Particella	Deno	Sub	Graf	Derivanti da	
	2	31/12/2017	31/12/2999	31/12/2017	T	O	I628					9	13799					
	NON CLASSIFICATO																	100.00%
	Acquisizione		Atto										2017	Valore Acq				
	Zon	Cat	Descrizione categoria Terreno					Clas	HA	A	CA	Redd Dominicale	Redd Agrario					
		002	SEMIN IRRIG					1		.	5	.	5	3,65	4,17			
15	0	VIA FIUME ADIGE													1.3 Infrastrutture Demaniali			A
		SERIATE Lett. C - 24068 SERIATE (BG) - ITALIA														31/12/1995		
	Unita	Data Inizio	Data Fine	Inserimento	T/F	O/	Com	Partita	SezA	SezC	SezUrba	Foglio	Particella	Deno	Sub	Graf	Derivanti da	
	1	31/12/1995	31/12/2999	31/12/1995	T	O	I628											
	NON CLASSIFICATO																	100.00%
	Acquisizione		Atto		NON CLASSIFICATO					NON CLASSIFICATO			1995	Valore Acq				
	Zon	Cat	Descrizione categoria Terreno					Clas	HA	A	CA	Redd Dominicale	Redd Agrario					
			non classificato							.	0	.	0					

INVENTARIO - Elenco Immobili INVENTARIO - Elenco Immobili - alla data 31/12/2021

Immobile	unita	Descrizione													Patrimonio			M		
	Collegata	Indirizzo													Sito	Inserimento	Cessazione			
16	0	VIA MONTE ALBEN													1.3 Infrastrutture Demaniali			A		
		SERIATE Lett. A - 24068 SERIATE (BG) - ITALIA														31/12/1995				
	Unita	Data Inizio	Data Fine	Inserimento	T/F	O/	Com	Partita	SezA	SezC	SezUrba	Foglio	Particella	Deno	Sub	Graf	Derivanti da			
	1	31/12/1995	31/12/2999	31/12/1995	T	O	I628													
	NON CLASSIFICATO																	100.00%		
	Acquisizione		Atto		NON CLASSIFICATO						NON CLASSIFICATO			1995	Valore Acq					
	Zon	Cat	Descrizione categoria Terreno										Clas	HA	A	CA	Redd Dominicale	Redd Agrario		
			non classificato												.	0	.	0		
17	0	VIA DEGLI ALPINI													1.3 Infrastrutture Demaniali			A		
		SERIATE Lett. C - 24068 SERIATE (BG) - ITALIA														31/12/1995				
	Unita	Data Inizio	Data Fine	Inserimento	T/F	O/	Com	Partita	SezA	SezC	SezUrba	Foglio	Particella	Deno	Sub	Graf	Derivanti da			
	1	31/12/1995	31/12/2999	31/12/1995	T	O	I628	67				9	5083							
	NON CLASSIFICATO																	100.00%		
	Acquisizione		Atto		NON CLASSIFICATO						NON CLASSIFICATO			1997	Valore Acq					
	Zon	Cat	Descrizione categoria Terreno										Clas	HA	A	CA	Redd Dominicale	Redd Agrario		
		005	SEM IRR ARB										1		.	1	.	80	1,39	1,49
	Unita	Data Inizio	Data Fine	Inserimento	T/F	O/	Com	Partita	SezA	SezC	SezUrba	Foglio	Particella	Deno	Sub	Graf	Derivanti da			
	2	31/12/2017	31/12/2999	31/12/2017	T	O	I628	67				9	297							
	NON CLASSIFICATO																	100.00%		
	Acquisizione		Atto		NON CLASSIFICATO						NON CLASSIFICATO			2017	Valore Acq					
	Zon	Cat	Descrizione categoria Terreno										Clas	HA	A	CA	Redd Dominicale	Redd Agrario		
		005	SEM IRR ARB										1		.	4	.	60	3,09	3,80
	Unita	Data Inizio	Data Fine	Inserimento	T/F	O/	Com	Partita	SezA	SezC	SezUrba	Foglio	Particella	Deno	Sub	Graf	Derivanti da			
	3	31/12/2017	31/12/2999	31/12/2017	T	O	I628	67				9	4865							
	NON CLASSIFICATO																	100.00%		
	Acquisizione		Atto		NON CLASSIFICATO						NON CLASSIFICATO			2017	Valore Acq					
	Zon	Cat	Descrizione categoria Terreno										Clas	HA	A	CA	Redd Dominicale	Redd Agrario		
		002	SEMIN IRRIG										1		.	4	.	60	3,33	3,80
	Unita	Data Inizio	Data Fine	Inserimento	T/F	O/	Com	Partita	SezA	SezC	SezUrba	Foglio	Particella	Deno	Sub	Graf	Derivanti da			
	4	31/12/2017	31/12/2999	31/12/2017	T	O	I628	67				9	4866							
	NON CLASSIFICATO																	100.00%		
	Acquisizione		Atto		NON CLASSIFICATO						NON CLASSIFICATO			2017	Valore Acq					

INVENTARIO - Elenco Immobili INVENTARIO - Elenco Immobili - alla data 31/12/2021

Immobile	unita	Descrizione														Patrimonio			M	
	Collegata	Indirizzo														Sito	Inserimento	Cessazione		
		Zon	Cat	Descrizione categoria Terreno						Clas	HA	A	CA	Redd Dominicale		Redd Agrario				
		002		SEMIN IRRIG						1		.	6	.	40	4,63		5,29		
Unita	Data Inizio	Data Fine	Inserimento	T/F	O/	Com	Partita	SezA	SezC	SezUrba	Foglio	Particella	Deno	Sub	Graf	Derivanti da				
5	31/12/2017	31/12/2999	31/12/2017	T	O	I628	67				9	5079								
																100.00%				
Acquisizione		Atto																2017	Valore Acq	
		Zon	Cat	Descrizione categoria Terreno						Clas	HA	A	CA	Redd Dominicale		Redd Agrario				
		005		SEM IRR ARB						1		.	0	.	50	0,39		0,41		
Unita	Data Inizio	Data Fine	Inserimento	T/F	O/	Com	Partita	SezA	SezC	SezUrba	Foglio	Particella	Deno	Sub	Graf	Derivanti da				
6	31/12/2017	31/12/2999	31/12/2017	T	O	I628	67				9	5081								
																100.00%				
Acquisizione		Atto																2017	Valore Acq	
		Zon	Cat	Descrizione categoria Terreno						Clas	HA	A	CA	Redd Dominicale		Redd Agrario				
		005		SEM IRR ARB						1		.	2	.	20	1,70		1,82		
Unita	Data Inizio	Data Fine	Inserimento	T/F	O/	Com	Partita	SezA	SezC	SezUrba	Foglio	Particella	Deno	Sub	Graf	Derivanti da				
7	31/12/2017	31/12/2999	31/12/2017	T	O	I628	67				9	5218								
																100.00%				
Acquisizione		Atto																2017	Valore Acq	
		Zon	Cat	Descrizione categoria Terreno						Clas	HA	A	CA	Redd Dominicale		Redd Agrario				
		002		SEMIN IRRIG						1		.	5	.	80	3,89		4,79		
Unita	Data Inizio	Data Fine	Inserimento	T/F	O/	Com	Partita	SezA	SezC	SezUrba	Foglio	Particella	Deno	Sub	Graf	Derivanti da				
8	31/12/2017	31/12/2999	31/12/2017	T	O	I628	67				9	5223								
																100.00%				
Acquisizione		Atto																2017	Valore Acq	
		Zon	Cat	Descrizione categoria Terreno						Clas	HA	A	CA	Redd Dominicale		Redd Agrario				
		005		SEM IRR ARB						1		.	1	.	40	1,16		1,16		
18	0 VIA GIOVANNI AMBIVERI														1.3 Infrastrutture Demaniali		A			
	SERIATE Lett. B - 24068 SERIATE (BG) - ITALIA														31/12/1995					
Unita	Data Inizio	Data Fine	Inserimento	T/F	O/	Com	Partita	SezA	SezC	SezUrba	Foglio	Particella	Deno	Sub	Graf	Derivanti da				
1	31/12/1995	31/12/2999	31/12/1995	T	O	I628														
NON CLASSIFICATO																100.00%				
Acquisizione		Atto		NON CLASSIFICATO						NON CLASSIFICATO						1995	Valore Acq			

INVENTARIO - Elenco Immobili INVENTARIO - Elenco Immobili - alla data 31/12/2021

Immobile	unita	Descrizione													Patrimonio			M			
	Collegata	Indirizzo													Sito	Inserimento	Cessazione				
	Zon	Cat	Descrizione categoria Terreno										Clas	HA	A	CA	Redd Dominicale		Redd Agrario		
				non classificato												.	0	.	0		
19	0	VIA FIUME ARNO													1.3 Infrastrutture Demaniali			A			
		SERIATE Lett. C - 24068 SERIATE (BG) - ITALIA														31/12/1995					
	Unita	Data Inizio	Data Fine	Inserimento	T/F	O/	Com	Partita	SezA	SezC	SezUrba	Foglio	Particella	Deno	Sub	Graf	Derivanti da				
	1	31/12/1995	31/12/2999	31/12/1995	T	O	I628														
	NON CLASSIFICATO																	100.00%			
	Acquisizione		Atto		NON CLASSIFICATO							NON CLASSIFICATO			1995	Valore Acq					
	Zon	Cat	Descrizione categoria Terreno										Clas	HA	A	CA	Redd Dominicale	Redd Agrario			
			non classificato												.	0	.	0			
20	0	VIA BASSE													1.3 Infrastrutture Demaniali			A			
		SERIATE Lett. E - 24068 SERIATE (BG) - ITALIA														31/12/1995					
	Unita	Data Inizio	Data Fine	Inserimento	T/F	O/	Com	Partita	SezA	SezC	SezUrba	Foglio	Particella	Deno	Sub	Graf	Derivanti da				
	1	31/12/1995	31/12/2999	31/12/1995	T	O	I628					9	13330								
	NON CLASSIFICATO																	100.00%			
	Acquisizione		Atto		NON CLASSIFICATO							NON CLASSIFICATO			1995	Valore Acq					
	Zon	Cat	Descrizione categoria Terreno										Clas	HA	A	CA	Redd Dominicale	Redd Agrario			
			SEM IRR ARB										2		.	0	.	14	0,09	0,11	
	Unita	Data Inizio	Data Fine	Inserimento	T/F	O/	Com	Partita	SezA	SezC	SezUrba	Foglio	Particella	Deno	Sub	Graf	Derivanti da				
	2	01/08/2017	31/12/2999	01/08/2017	T	O	I628	1535				9	10237								
	NON CLASSIFICATO																	100.00%			
	Acquisizione		Atto												2017	Valore Acq					
	Zon	Cat	Descrizione categoria Terreno										Clas	HA	A	CA	Redd Dominicale	Redd Agrario			
			SEMIN IRRIG										2		.	0	.	90	0,58	0,70	
	Unita	Data Inizio	Data Fine	Inserimento	T/F	O/	Com	Partita	SezA	SezC	SezUrba	Foglio	Particella	Deno	Sub	Graf	Derivanti da				
	3	01/08/2017	31/12/2999	01/08/2017	T	O	I628	1534				9	10241								
	NON CLASSIFICATO																	100.00%			
	Acquisizione		Atto												2017	Valore Acq					
	Zon	Cat	Descrizione categoria Terreno										Clas	HA	A	CA	Redd Dominicale	Redd Agrario			
			SEMIN IRRIG										2		.	0	.	70	0,45	0,54	
	Unita	Data Inizio	Data Fine	Inserimento	T/F	O/	Com	Partita	SezA	SezC	SezUrba	Foglio	Particella	Deno	Sub	Graf	Derivanti da				
	4	01/08/2017	31/12/2999	01/08/2017	T	O	I628					9	13326								

INVENTARIO - Elenco Immobili INVENTARIO - Elenco Immobili - alla data 31/12/2021

Immobile	unita	Descrizione											Patrimonio			M		
	Collegata	Indirizzo											Sito	Inserimento	Cessazione			
															100.00%			
		Acquisizione	Atto								2017	Valore Acq						
		Zon	Cat	Descrizione categoria Terreno					Clas	HA	A	CA	Redd Dominicale	Redd Agrario				
		005		SEM IRR ARB					2		. 2 .	30	1,43	1,84				
21	0	VIA CESARE BATTISTI											1.3 Infrastrutture Demaniali		A			
		SERIATE Lett. C - 24068 SERIATE (BG) - ITALIA												31/12/1995				
		Unita	Data Inizio	Data Fine	Inserimento	T/F	O/	Com	Partita	SezA	SezC	SezUrba	Foglio	Particella	Deno	Sub	Graf	Derivanti da
		1	31/12/1995	31/12/2999	31/12/1995	T	O	I628	3118				9	2641				
		NON CLASSIFICATO																100.00%
		Acquisizione	Atto	17	compravendita immobiliare Nosari Dott.Giovanni,Notaio Rep.67441				NON CLASSIFICATO			1995	Valore Acq					
		Zon	Cat	Descrizione categoria Terreno					Clas	HA	A	CA	Redd Dominicale	Redd Agrario				
			097	BOSCO CEDUO					2		. 1 .	20	0,15	0,02				
21	1	SOTTOPASSO VIA BATTISTI											1.3 Infrastrutture Demaniali		A			
		SERIATE - 24068 SERIATE (BG) - ITALIA												01/08/2017				
		Unita	Data Inizio	Data Fine	Inserimento	T/F	O/	Com	Partita	SezA	SezC	SezUrba	Foglio	Particella	Deno	Sub	Graf	Derivanti da
		1	29/05/2009	31/12/2999	29/05/2009	T	O	I628										
		NON CLASSIFICATO																100.00%
		Acquisizione	Atto	NON CLASSIFICATO				NON CLASSIFICATO			2009	Valore Acq						
		Zon	Cat	Descrizione categoria Terreno					Clas	HA	A	CA	Redd Dominicale	Redd Agrario				
				non classificato							. 0 .	0						
22	0	VIA BEATO ANGELICO											1.3 Infrastrutture Demaniali		A			
		SERIATE Lett. A - 24068 SERIATE (BG) - ITALIA												31/12/1995				
		Unita	Data Inizio	Data Fine	Inserimento	T/F	O/	Com	Partita	SezA	SezC	SezUrba	Foglio	Particella	Deno	Sub	Graf	Derivanti da
		1	31/12/1995	31/12/2999	31/12/1995	T	O	I628					9	13318				
		NON CLASSIFICATO																100.00%
		Acquisizione	Atto	NON CLASSIFICATO				NON CLASSIFICATO			1995	Valore Acq						
		Zon	Cat	Descrizione categoria Terreno					Clas	HA	A	CA	Redd Dominicale	Redd Agrario				
			005	SEM IRR ARB					1		. 2 .	1	1,51	1,66				
		Unita	Data Inizio	Data Fine	Inserimento	T/F	O/	Com	Partita	SezA	SezC	SezUrba	Foglio	Particella	Deno	Sub	Graf	Derivanti da
		2	01/08/2017	31/12/2999	01/08/2017	T	O	I628					9	13647				
		PIENA PROPRIETA' USO PROPRIO																100.00%
		Acquisizione	Atto	843	Aree destinate a standards urbanistici, censite in Catasto							2018	Valore Acq		15.330,03			

INVENTARIO - Elenco Immobili INVENTARIO - Elenco Immobili - alla data 31/12/2021

Immobile	unita		Descrizione											Patrimonio			M		
	Collegata	Indirizzo												Sito	Inserimento	Cessazione			
			Zon	Cat	Descrizione categoria Terreno				Clas	HA	A	CA	Redd Dominicale	Redd Agrario					
23	0	VIA GIACOMO BELTRAMI											1.3 Infrastrutture Demaniali			A			
		SERIATE Lett. B - 24068 SERIATE (BG) - ITALIA												31/12/1995					
	1	31/12/1995	31/12/2999	31/12/1995	T	O	I628												
NON CLASSIFICATO																	100.00%		
Acquisizione		Atto		NON CLASSIFICATO				NON CLASSIFICATO				1995	Valore Acq						
				non classificato															
24	0	VIA BOLIVIA											1.3 Infrastrutture Demaniali			A			
		SERIATE Lett. B - 24068 SERIATE (BG) - ITALIA												31/12/1995					
	1	31/12/1995	31/12/2999	31/12/1995	T	O	I628												
NON CLASSIFICATO																	100.00%		
Acquisizione		Atto		NON CLASSIFICATO				NON CLASSIFICATO				1995	Valore Acq						
				non classificato															
25	0	PIAZZA BOLOGNINI											1.3 Infrastrutture Demaniali			A			
		SERIATE Lett. B - 24068 SERIATE (BG) - ITALIA												31/12/1995					
	1	31/12/1995	31/12/2999	31/12/1995	T	O	I628												
NON CLASSIFICATO																	100.00%		
Acquisizione		Atto		NON CLASSIFICATO				NON CLASSIFICATO				1995	Valore Acq						
				non classificato															
26	0	VIA SANDRO BOTTICELLI											1.3 Infrastrutture Demaniali			A			
		SERIATE Lett. A - 24068 SERIATE (BG) - ITALIA												31/12/1995					
	1	31/12/1995	31/12/2999	31/12/1995	T	O	I628	4342				9	11148						
NON CLASSIFICATO																	100.00%		
Acquisizione		Atto		NON CLASSIFICATO				NON CLASSIFICATO				1995	Valore Acq						

INVENTARIO - Elenco Immobili INVENTARIO - Elenco Immobili - alla data 31/12/2021

Immobile	unita	Descrizione													Patrimonio			M		
	Collegata	Indirizzo													Sito	Inserimento	Cessazione			
		Zon	Cat	Descrizione categoria Terreno							Clas	HA	A	CA	Redd Dominicale	Redd Agrario				
		005		SEM IRR ARB							1		.	1	.	30	0,97	1,07		
	Unita	Data Inizio	Data Fine	Inserimento	T/F	O/	Com	Partita	SezA	SezC	SezUrba	Foglio	Particella	Deno	Sub	Graf	Derivanti da			
	2	01/08/2017	31/12/2999	01/08/2017	T	O	I628					9	11867					100.00%		
		Acquisizione		Atto														2017	Valore Acq	
		Zon	Cat	Descrizione categoria Terreno							Clas	HA	A	CA	Redd Dominicale	Redd Agrario				
		005		SEM IRR ARB							1		.	4	.	25	3,18	3,25		
	Unita	Data Inizio	Data Fine	Inserimento	T/F	O/	Com	Partita	SezA	SezC	SezUrba	Foglio	Particella	Deno	Sub	Graf	Derivanti da			
	3	01/08/2017	31/12/2999	01/08/2017	T	O	I628	4724				9	11150					100.00%		
		Acquisizione		Atto														2017	Valore Acq	
		Zon	Cat	Descrizione categoria Terreno							Clas	HA	A	CA	Redd Dominicale	Redd Agrario				
		005		SEM IRR ARB							1		.	9	.	40	7,04	7,77		
27	0	VIA FIUME BREMBO													1.3 Infrastrutture Demaniali			A		
		SERIATE Lett. C - 24068 SERIATE (BG) - ITALIA														31/12/1995				
	Unita	Data Inizio	Data Fine	Inserimento	T/F	O/	Com	Partita	SezA	SezC	SezUrba	Foglio	Particella	Deno	Sub	Graf	Derivanti da			
	1	31/12/2017	31/12/2999	31/12/2017	F	O	I628					3	14267					100.00%		
		Acquisizione		Atto														2017	Valore Acq	
		Zon	Cat	Descrizione categoria Fabbricato							Clas	UnitMis	Consistenza	Superf. Catas	Rendita					
		F/1		Area urbana								Metri Qua	105,00							
	Unita	Data Inizio	Data Fine	Inserimento	T/F	O/	Com	Partita	SezA	SezC	SezUrba	Foglio	Particella	Deno	Sub	Graf	Derivanti da			
	2	31/12/2017	31/12/2999	31/12/2017	F	O	I628					3	14269					100.00%		
		Acquisizione		Atto														2017	Valore Acq	
		Zon	Cat	Descrizione categoria Fabbricato							Clas	UnitMis	Consistenza	Superf. Catas	Rendita					
		F/1		Area urbana								Metri Qua	125,00							
	Unita	Data Inizio	Data Fine	Inserimento	T/F	O/	Com	Partita	SezA	SezC	SezUrba	Foglio	Particella	Deno	Sub	Graf	Derivanti da			
	3	31/12/2017	31/12/2999	31/12/2017	F	O	I628					3	14268					100.00%		
		Acquisizione		Atto														2017	Valore Acq	

INVENTARIO - Elenco Immobili INVENTARIO - Elenco Immobili - alla data 31/12/2021

Immobile	unita	Descrizione												Patrimonio			M
	Collegata	Indirizzo												Sito	Inserimento	Cessazione	
	Zon	Cat	Descrizione categoria Fabbricato						Clas	UnitMis	Consistenza	Superf. Catas	Rendita				
		F/1	Area urbana							Metri Qua	115,00						
28	0	VIA FIUME BRENTA												1.3 Infrastrutture Demaniali			A
		SERIATE Lett. B - 24068 SERIATE (BG) - ITALIA													31/12/1995		
	Unita	Data Inizio	Data Fine	Inserimento	T/F	O/	Com	Partita	SezA	SezC	SezUrba	Foglio	Particella	Deno	Sub	Graf	Derivanti da
	1	31/12/1995	31/12/2999	31/12/1995	T	O	I628	4086				9	4241				
	NON CLASSIFICATO																100.00%
	Acquisizione		Atto		NON CLASSIFICATO						NON CLASSIFICATO			1995	Valore Acq		
	Zon	Cat	Descrizione categoria Terreno						Clas	HA	A	CA	Redd Dominicale	Redd Agrario			
		009	PRATO IRRIGUO						2		.	5	.	50	1,99	3,55	
	Unita	Data Inizio	Data Fine	Inserimento	T/F	O/	Com	Partita	SezA	SezC	SezUrba	Foglio	Particella	Deno	Sub	Graf	Derivanti da
	2	31/12/2017	31/12/2999	31/12/2017	T	O	I628					9	5337				
	NON CLASSIFICATO																100.00%
	Acquisizione		Atto											2017	Valore Acq		
	Zon	Cat	Descrizione categoria Terreno						Clas	HA	A	CA	Redd Dominicale	Redd Agrario			
		001	SEMINATIVO						3		.	1	.	0	0,34	0,41	
29	0	VIA MICHELANGELO BUONARROTI												1.3 Infrastrutture Demaniali			A
		SERIATE Lett. A - 24068 SERIATE (BG) - ITALIA													31/12/1995		
	Unita	Data Inizio	Data Fine	Inserimento	T/F	O/	Com	Partita	SezA	SezC	SezUrba	Foglio	Particella	Deno	Sub	Graf	Derivanti da
	1	31/12/1995	31/12/2999	31/12/1995	T	O	I628					9	11411				
	NON CLASSIFICATO																100.00%
	Acquisizione		Atto		NON CLASSIFICATO						NON CLASSIFICATO			1995	Valore Acq		
	Zon	Cat	Descrizione categoria Terreno						Clas	HA	A	CA	Redd Dominicale	Redd Agrario			
		005	SEM IRR ARB						1		.	6	.	50	4,87	5,37	
	Unita	Data Inizio	Data Fine	Inserimento	T/F	O/	Com	Partita	SezA	SezC	SezUrba	Foglio	Particella	Deno	Sub	Graf	Derivanti da
	2	01/08/2017	31/12/2999	01/08/2017	T	O	I628					9	12437				
	NON CLASSIFICATO																100.00%
	Acquisizione		Atto											2017	Valore Acq		
	Zon	Cat	Descrizione categoria Terreno						Clas	HA	A	CA	Redd Dominicale	Redd Agrario			
		005	SEM IRR ARB						1		.	9	.	21	6,90	7,61	
	Unita	Data Inizio	Data Fine	Inserimento	T/F	O/	Com	Partita	SezA	SezC	SezUrba	Foglio	Particella	Deno	Sub	Graf	Derivanti da
	3	01/08/2017	31/12/2999	01/08/2017	T	O	I628					9	12834				

INVENTARIO - Elenco Immobili INVENTARIO - Elenco Immobili - alla data 31/12/2021

Immobile	unita	Descrizione													Patrimonio			M
	Collegata	Indirizzo													Sito	Inserimento	Cessazione	
		PIENA PROPRIETA' USO PROPRIO																100.00%
		Acquisizione	Atto	843	Aree destinate a standards urbanistici, censite in Catasto											2018	Valore Acq	46.784,95
		Zon	Cat	Descrizione categoria Terreno					Clas	HA	A	CA	Redd Dominicale	Redd Agrario				
			005	SEM IRR ARB					1		.	5	.	50	4,12	4,54		
	Unita	Data Inizio	Data Fine	Inserimento	T/F	O/	Com	Partita	SezA	SezC	SezUrba	Foglio	Particella	Deno	Sub	Graf	Derivanti da	
	4	31/12/2017	31/12/2999	31/12/2017	T	O	I628	67				9	2294					
																		100.00%
		Acquisizione	Atto												2017	Valore Acq		
		Zon	Cat	Descrizione categoria Terreno					Clas	HA	A	CA	Redd Dominicale	Redd Agrario				
			005	SEM IRR ARB					1		.	2	.	88	2,38	2,38		
30	0	VIA GABRIELE CAMOZZI													1.3 Infrastrutture Demaniali			A
		SERIATE Lett. C - 24068 SERIATE (BG) - ITALIA														31/12/1995		
	Unita	Data Inizio	Data Fine	Inserimento	T/F	O/	Com	Partita	SezA	SezC	SezUrba	Foglio	Particella	Deno	Sub	Graf	Derivanti da	
	1	31/12/1995	31/12/2999	31/12/1995	T	O	I628	67				9	398					
		NON CLASSIFICATO																100.00%
		Acquisizione	Atto	34	vendita immobiliare Nosari Dott.Giovanni,Notaio Rep.75250/76567					NON CLASSIFICATO					1995	Valore Acq		
		Zon	Cat	Descrizione categoria Terreno					Clas	HA	A	CA	Redd Dominicale	Redd Agrario				
			101	INCOLT PROD					2		.	0	.	80	0,01	0,01		
31	0	VIA GIOSUE' CARDUCCI													1.3 Infrastrutture Demaniali			A
		SERIATE Lett. B - 24068 SERIATE (BG) - ITALIA														31/12/1995		
	Unita	Data Inizio	Data Fine	Inserimento	T/F	O/	Com	Partita	SezA	SezC	SezUrba	Foglio	Particella	Deno	Sub	Graf	Derivanti da	
	1	31/12/1995	31/12/2999	31/12/1995	T	O	I628											
		NON CLASSIFICATO																100.00%
		Acquisizione	Atto	NON CLASSIFICATO					NON CLASSIFICATO					1995	Valore Acq			
		Zon	Cat	Descrizione categoria Terreno					Clas	HA	A	CA	Redd Dominicale	Redd Agrario				
				non classificato							.	0	.	0				
32	0	VIA MONSIGNORE GUGLIELMO CAROZZI													1.3 Infrastrutture Demaniali			A
		SERIATE Lett. B - 24068 SERIATE (BG) - ITALIA														31/12/1995		
	Unita	Data Inizio	Data Fine	Inserimento	T/F	O/	Com	Partita	SezA	SezC	SezUrba	Foglio	Particella	Deno	Sub	Graf	Derivanti da	
	1	31/12/1995	31/12/2999	31/12/1995	T	O	I628	67				9	6148					
		NON CLASSIFICATO																100.00%
		Acquisizione	Atto	NON CLASSIFICATO					NON CLASSIFICATO					1997	Valore Acq			

INVENTARIO - Elenco Immobili INVENTARIO - Elenco Immobili - alla data 31/12/2021

Immobile	unita	Descrizione														Patrimonio			M
	Collegata	Indirizzo														Sito	Inserimento	Cessazione	
		Zon	Cat	Descrizione categoria Terreno					Clas	HA	A	CA	Redd Dominicale		Redd Agrario				
		005		SEM IRR ARB					1		.	1	.	50		1,12		1,24	
Unita	Data Inizio	Data Fine	Inserimento	T/F	O/	Com	Partita	SezA	SezC	SezUrba	Foglio	Particella	Deno	Sub	Graf	Derivanti da			
2	31/12/2017	31/12/2999	31/12/2017	T	O	I628	67				9	6147							
																100.00%			
		Acquisizione		Atto									2017	Valore Acq					
Zon	Cat	Descrizione categoria Terreno					Clas	HA	A	CA	Redd Dominicale		Redd Agrario						
005		SEM IRR ARB					1		.	1	.	50		1,12		1,24			
33	0	VIA MONTE CERVINO														1.3 Infrastrutture Demaniali		A	
		SERIATE Lett. B - 24068 SERIATE (BG) - ITALIA														31/12/1995			
Unita	Data Inizio	Data Fine	Inserimento	T/F	O/	Com	Partita	SezA	SezC	SezUrba	Foglio	Particella	Deno	Sub	Graf	Derivanti da			
1	31/12/1995	31/12/2999	31/12/1995	T	O	I628					9	12374							
																100.00%			
		Acquisizione		Atto		NON CLASSIFICATO					NON CLASSIFICATO		1995	Valore Acq					
Zon	Cat	Descrizione categoria Terreno					Clas	HA	A	CA	Redd Dominicale		Redd Agrario						
101		INCOLT PROD							.	0	.	8							
34	0	VIA CHIESA VECCHIA														1.3 Infrastrutture Demaniali		A	
		SERIATE Lett. B - 24068 SERIATE (BG) - ITALIA														31/12/1995			
Unita	Data Inizio	Data Fine	Inserimento	T/F	O/	Com	Partita	SezA	SezC	SezUrba	Foglio	Particella	Deno	Sub	Graf	Derivanti da			
1	31/12/1995	31/12/2999	31/12/1995	T	O	I628	2019				9	9270							
																100.00%			
		Acquisizione		Atto		NON CLASSIFICATO					NON CLASSIFICATO		1995	Valore Acq					
Zon	Cat	Descrizione categoria Terreno					Clas	HA	A	CA	Redd Dominicale		Redd Agrario						
005		SEM IRR ARB					1		.	1	.	0		0,83		0,83			
35	0	VIA DOMENICO CIMAROSA														1.3 Infrastrutture Demaniali		A	
		SERIATE Lett. B - 24068 SERIATE (BG) - ITALIA														31/12/1995			
Unita	Data Inizio	Data Fine	Inserimento	T/F	O/	Com	Partita	SezA	SezC	SezUrba	Foglio	Particella	Deno	Sub	Graf	Derivanti da			
1	31/12/1995	31/12/2999	31/12/1995	T	O	I628													
																100.00%			
		Acquisizione		Atto		NON CLASSIFICATO					NON CLASSIFICATO		1995	Valore Acq					
Zon	Cat	Descrizione categoria Terreno					Clas	HA	A	CA	Redd Dominicale		Redd Agrario						
		non classificato							.	0	.	0							

INVENTARIO - Elenco Immobili INVENTARIO - Elenco Immobili - alla data 31/12/2021

Immobile	unita	Descrizione											Patrimonio			M				
	Collegata	Indirizzo											Sito	Inserimento	Cessazione					
36	0	VIA BARTOLOMEO COLLEONI											1.3 Infrastrutture Demaniali			A				
		SERIATE Lett. B - 24068 SERIATE (BG) - ITALIA												31/12/1995						
	Unita	Data Inizio	Data Fine	Inserimento	T/F	O/	Com	Partita	SezA	SezC	SezUrba	Foglio	Particella	Deno	Sub	Graf	Derivanti da			
	1	31/12/1995	31/12/2999	31/12/1995	T	O	I628													
	NON CLASSIFICATO																	100.00%		
	Acquisizione		Atto		13		Vendita Avv.G.Mangiapane,Notaio Rep.8472/1697					NON CLASSIFICATO			1995		Valore Acq			
	Zon	Cat	Descrizione categoria Terreno										Clas	HA	A	CA	Redd Dominicale	Redd Agrario		
			non classificato												.	0	.	0		
37	0	VIA CRISTOFORO COLOMBO											1.3 Infrastrutture Demaniali			A				
		SERIATE Lett. B - 24068 SERIATE (BG) - ITALIA												31/12/1995						
	Unita	Data Inizio	Data Fine	Inserimento	T/F	O/	Com	Partita	SezA	SezC	SezUrba	Foglio	Particella	Deno	Sub	Graf	Derivanti da			
	1	31/12/1995	31/12/2999	31/12/1995	T	O	I628													
	NON CLASSIFICATO																	100.00%		
	Acquisizione		Atto		NON CLASSIFICATO					NON CLASSIFICATO			1995		Valore Acq					
	Zon	Cat	Descrizione categoria Terreno										Clas	HA	A	CA	Redd Dominicale	Redd Agrario		
			non classificato												.	0	.	0		
38	0	VIA COMONTE											1.3 Infrastrutture Demaniali			A				
		SERIATE Lett. B - 24068 SERIATE (BG) - ITALIA												31/12/1995						
	Unita	Data Inizio	Data Fine	Inserimento	T/F	O/	Com	Partita	SezA	SezC	SezUrba	Foglio	Particella	Deno	Sub	Graf	Derivanti da			
	1	31/12/1995	31/12/2999	31/12/1995	T	O	I628													
	NON CLASSIFICATO																	100.00%		
	Acquisizione		Atto		NON CLASSIFICATO					NON CLASSIFICATO			1995		Valore Acq					
	Zon	Cat	Descrizione categoria Terreno										Clas	HA	A	CA	Redd Dominicale	Redd Agrario		
			non classificato												.	0	.	0		
	Unita	Data Inizio	Data Fine	Inserimento	T/F	O/	Com	Partita	SezA	SezC	SezUrba	Foglio	Particella	Deno	Sub	Graf	Derivanti da			
	2	09/07/2019	31/12/2999	09/07/2019	F	O	I628					5	14033							
	NON CLASSIFICATO																	100.00%		
	Acquisizione		Atto		882		Cessione gratuita in adempimento di obblighi derivanti dal rilascio di conce								2019		Valore Acq			
	Zon	Cat	Descrizione categoria Fabbricato										Clas	UnitMis	Consistenza	Superf. Catas	Rendita			
		F/1	Area urbana											Metri Qua	940,00					
	Unita	Data Inizio	Data Fine	Inserimento	T/F	O/	Com	Partita	SezA	SezC	SezUrba	Foglio	Particella	Deno	Sub	Graf	Derivanti da			
	3	09/07/2019	31/12/2999	09/07/2019	F	O	I628					5	7134		701					

INVENTARIO - Elenco Immobili INVENTARIO - Elenco Immobili - alla data 31/12/2021

Immobile	unita	Descrizione													Patrimonio			M
	Collegata	Indirizzo													Sito	Inserimento	Cessazione	
		NON CLASSIFICATO																100.00%
		Acquisizione	Atto	NON CLASSIFICATO					NON CLASSIFICATO				1995	Valore Acq				
		Zon	Cat	Descrizione categoria Terreno					Clas	HA	A	CA	Redd Dominicale	Redd Agrario				
			002	SEMIN IRRIG					1		.	0	.	5	0,03	0,04		
Unita	Data Inizio	Data Fine	Inserimento	T/F	O/	Com	Partita	SezA	SezC	SezUrba	Foglio	Particella	Deno	Sub	Graf	Derivanti da		
2	01/08/2017	31/12/2999	01/08/2017	T	O	I628	1105				9	10685						
															100.00%			
		Acquisizione	Atto										2017	Valore Acq				
		Zon	Cat	Descrizione categoria Terreno					Clas	HA	A	CA	Redd Dominicale	Redd Agrario				
			002	SEMIN IRRIG					1		.	6	.	30	4,23	5,21		
Unita	Data Inizio	Data Fine	Inserimento	T/F	O/	Com	Partita	SezA	SezC	SezUrba	Foglio	Particella	Deno	Sub	Graf	Derivanti da		
3	01/08/2017	31/12/2999	01/08/2017	T	O	I628					9	12095						
															100.00%			
		Acquisizione	Atto										2017	Valore Acq				
		Zon	Cat	Descrizione categoria Terreno					Clas	HA	A	CA	Redd Dominicale	Redd Agrario				
			005	SEM IRR ARB					1		.	1	.	44	1,12	1,19		
Unita	Data Inizio	Data Fine	Inserimento	T/F	O/	Com	Partita	SezA	SezC	SezUrba	Foglio	Particella	Deno	Sub	Graf	Derivanti da		
4	01/08/2017	31/12/2999	01/08/2017	T	O	I628	1104				9	10680						
															100.00%			
		Acquisizione	Atto										2017	Valore Acq				
		Zon	Cat	Descrizione categoria Terreno					Clas	HA	A	CA	Redd Dominicale	Redd Agrario				
			005	SEM IRR ARB					1		.	1	.	70	1,32	1,40		
Unita	Data Inizio	Data Fine	Inserimento	T/F	O/	Com	Partita	SezA	SezC	SezUrba	Foglio	Particella	Deno	Sub	Graf	Derivanti da		
5	01/08/2017	31/12/2999	01/08/2017	T	O	I628	1104				9	10681						
															100.00%			
		Acquisizione	Atto										2017	Valore Acq				
		Zon	Cat	Descrizione categoria Terreno					Clas	HA	A	CA	Redd Dominicale	Redd Agrario				
			005	SEM IRR ARB					1		.	0	.	84	0,65	0,69		
Unita	Data Inizio	Data Fine	Inserimento	T/F	O/	Com	Partita	SezA	SezC	SezUrba	Foglio	Particella	Deno	Sub	Graf	Derivanti da		
6	01/08/2017	31/12/2999	01/08/2017	T	O	I628	1105				9	10683						
															100.00%			
		Acquisizione	Atto										2017	Valore Acq				

INVENTARIO - Elenco Immobili INVENTARIO - Elenco Immobili - alla data 31/12/2021

Immobile	unita	Descrizione													Patrimonio			M						
	Collegata	Indirizzo													Sito	Inserimento	Cessazione							
Unita	Data Inizio	Data Fine	Inserimento	T/F	O/	Com	Partita	SezA	SezC	SezUrba	Foglio	Particella	Deno	Sub	Graf	Derivanti da	Clas	HA	A	CA	Redd Dominicale	Redd Agrario		
7	01/08/2017	31/12/2999	01/08/2017	T	O	I628					9	12093					1		. 0 .	6	0,04	0,05		
																				2017		Valore Acq		
																				2017		Valore Acq		
8	01/08/2017	31/12/2999	01/08/2017	T	O	I628					9	12097					1		. 0 .	42	0,33	0,35		
																				2017		Valore Acq		
																				2017		Valore Acq		
9	31/12/2017	31/12/2999	31/12/2017	T	O	I628					9	12099					1		. 0 .	20	0,15	0,17		
																				2017		Valore Acq		
																				2017		Valore Acq		
10	31/12/2017	31/12/2999	31/12/2017	T	O	I628					9	13864					1		. 2 .	15	1,44	1,78		
																				2017		Valore Acq		
																				2017		Valore Acq		
11	31/12/2017	31/12/2999	31/12/2017	T	O	I628					9	13704					1		. 4 .	11	3,18	3,40		
																				2017		Valore Acq		
																				2017		Valore Acq		

INVENTARIO - Elenco Immobili INVENTARIO - Elenco Immobili - alla data 31/12/2021

Immobile	unita		Descrizione											Patrimonio			M								
	Collegata	Indirizzo	Sito	Inserimento	Cessazione																				
	Unita	Data Inizio	Data Fine	Inserimento	T/F	O/	Com	Partita	SezA	SezC	SezUrb	Foglio	Particella	Deno	Sub	Graf	Derivanti da								
	12	31/12/2017	31/12/2999	31/12/2017	T	O	I628					9	13698												
	Acquisizione																Atto					2017	Valore Acq	100.00%	
	Zon	Cat	Descrizione categoria Terreno										Clas	HA	A	CA	Redd Dominicale	Redd Agrario							
		005	SEM IRR ARB										1		.	2	.	44	1,89	2,02					
	Unita	Data Inizio	Data Fine	Inserimento	T/F	O/	Com	Partita	SezA	SezC	SezUrb	Foglio	Particella	Deno	Sub	Graf	Derivanti da								
	13	31/12/2017	31/12/2999	31/12/2017	T	O	I628					9	13697												
	Acquisizione																Atto					2017	Valore Acq	100.00%	
	Zon	Cat	Descrizione categoria Terreno										Clas	HA	A	CA	Redd Dominicale	Redd Agrario							
		005	SEM IRR ARB										1		.	0	.	70	0,54	0,58					
43	0 VIA DELLE CROCETTE											1.3 Infrastrutture Demaniali			A										
	SERIATE Lett. B - 24068 SERIATE (BG) - ITALIA														02/05/2001										
	Unita	Data Inizio	Data Fine	Inserimento	T/F	O/	Com	Partita	SezA	SezC	SezUrb	Foglio	Particella	Deno	Sub	Graf	Derivanti da								
	1	02/05/2001	31/12/2999	02/05/2001	T	O	I628																		
	NON CLASSIFICATO																							50.00%	
	Acquisizione																Atto	NON CLASSIFICATO				NON CLASSIFICATO		2001	Valore Acq
	Zon	Cat	Descrizione categoria Terreno										Clas	HA	A	CA	Redd Dominicale	Redd Agrario							
		non classificato												.	0	.	0								
44	0 VIA CURTATONE											1.3 Infrastrutture Demaniali			A										
	SERIATE Lett. C - 24068 SERIATE (BG) - ITALIA														31/12/1995										
	Unita	Data Inizio	Data Fine	Inserimento	T/F	O/	Com	Partita	SezA	SezC	SezUrb	Foglio	Particella	Deno	Sub	Graf	Derivanti da								
	1	31/12/1995	31/12/2999	31/12/1995	T	O	I628																		
	NON CLASSIFICATO																							100.00%	
	Acquisizione																Atto	NON CLASSIFICATO				NON CLASSIFICATO		1995	Valore Acq
	Zon	Cat	Descrizione categoria Terreno										Clas	HA	A	CA	Redd Dominicale	Redd Agrario							
		non classificato												.	0	.	0								
45	0 VIA CUSTOZA											1.3 Infrastrutture Demaniali			A										
	SERIATE Lett. C - 24068 SERIATE (BG) - ITALIA														31/12/1995										
	Unita	Data Inizio	Data Fine	Inserimento	T/F	O/	Com	Partita	SezA	SezC	SezUrb	Foglio	Particella	Deno	Sub	Graf	Derivanti da								
	1	01/08/2017	31/12/2999	01/08/2017	T	O	I628					9	14130												

INVENTARIO - Elenco Immobili INVENTARIO - Elenco Immobili - alla data 31/12/2021

Immobile	unita	Descrizione													Patrimonio			M
	Collegata	Indirizzo													Sito	Inserimento	Cessazione	
																	100.00%	
		Acquisizione	Atto													2017	Valore Acq	
		Zon	Cat	Descrizione categoria Terreno							Clas	HA	A	CA	Redd Dominicale	Redd Agrario		
		002		SEMIN IRRIG							1		.	0	.	60	0,40	0,50
Unita	Data Inizio	Data Fine	Inserimento	T/F	O/	Com	Partita	SezA	SezC	SezUrba	Foglio	Particella	Deno	Sub	Graf	Derivanti da		
2	31/12/2017	31/12/2999	31/12/2017	T	O	I628					9	12534						
																	100.00%	
		Acquisizione	Atto													2017	Valore Acq	
		Zon	Cat	Descrizione categoria Terreno							Clas	HA	A	CA	Redd Dominicale	Redd Agrario		
		002		SEMIN IRRIG							1		.	0	.	7	0,50	0,60
Unita	Data Inizio	Data Fine	Inserimento	T/F	O/	Com	Partita	SezA	SezC	SezUrba	Foglio	Particella	Deno	Sub	Graf	Derivanti da		
3	31/12/2017	31/12/2999	31/12/2017	T	O	I628					9	12536						
																	100.00%	
		Acquisizione	Atto													2017	Valore Acq	
		Zon	Cat	Descrizione categoria Terreno							Clas	HA	A	CA	Redd Dominicale	Redd Agrario		
		002		SEMIN IRRIG							1		.	0	.	42	0,28	0,35
Unita	Data Inizio	Data Fine	Inserimento	T/F	O/	Com	Partita	SezA	SezC	SezUrba	Foglio	Particella	Deno	Sub	Graf	Derivanti da		
4	31/12/2017	31/12/2999	31/12/2017	T	O	I628					9	13925						
																	100.00%	
		Acquisizione	Atto													2017	Valore Acq	
		Zon	Cat	Descrizione categoria Terreno							Clas	HA	A	CA	Redd Dominicale	Redd Agrario		
		002		SEMIN IRRIG							1		.	1	.	0	0,67	0,83
Unita	Data Inizio	Data Fine	Inserimento	T/F	O/	Com	Partita	SezA	SezC	SezUrba	Foglio	Particella	Deno	Sub	Graf	Derivanti da		
5	31/12/2017	31/12/2999	31/12/2017	T	O	I628					9	13918						
																	100.00%	
		Acquisizione	Atto													2017	Valore Acq	
		Zon	Cat	Descrizione categoria Terreno							Clas	HA	A	CA	Redd Dominicale	Redd Agrario		
		002		SEMIN IRRIG							1		.	0	.	10	0,07	0,08
Unita	Data Inizio	Data Fine	Inserimento	T/F	O/	Com	Partita	SezA	SezC	SezUrba	Foglio	Particella	Deno	Sub	Graf	Derivanti da		
6	31/12/2017	31/12/2999	31/12/2017	T	O	I628					9	12532						
																	100.00%	
		Acquisizione	Atto													2017	Valore Acq	

INVENTARIO - Elenco Immobili INVENTARIO - Elenco Immobili - alla data 31/12/2021

Immobile	unita	Descrizione													Patrimonio			M	
	Collegata	Indirizzo													Sito	Inserimento	Cessazione		
	Zon	Cat	Descrizione categoria Terreno								Clas	HA	A	CA	Redd Dominicale	Redd Agrario			
		002	SEMIN IRRIG								1		.	0	.	34	0,23	0,28	
Unita	Data Inizio	Data Fine	Inserimento	T/F	O/	Com	Partita	SezA	SezC	SezUrba	Foglio	Particella	Deno	Sub	Graf	Derivanti da			
7	31/12/2017	31/12/2999	31/12/2017	T	O	I628					9	13910					100.00%		
Acquisizione		Atto											2017	Valore Acq					
Zon	Cat	Descrizione categoria Terreno								Clas	HA	A	CA	Redd Dominicale	Redd Agrario				
	002	SEMIN IRRIG								1		.	0	.	30	0,20	0,25		
Unita	Data Inizio	Data Fine	Inserimento	T/F	O/	Com	Partita	SezA	SezC	SezUrba	Foglio	Particella	Deno	Sub	Graf	Derivanti da			
8	31/12/2017	31/12/2999	31/12/2017	T	O	I628					9	12600					100.00%		
Acquisizione		Atto											2017	Valore Acq					
Zon	Cat	Descrizione categoria Terreno								Clas	HA	A	CA	Redd Dominicale	Redd Agrario				
	002	SEMIN IRRIG								2		.	2	.	25	1,45	1,74		
46	0	VIA SALVO D'ACQUISTO													1.3 Infrastrutture Demaniali		A		
		SERIATE Lett. C - 24068 SERIATE (BG) - ITALIA													31/12/1995				
Unita	Data Inizio	Data Fine	Inserimento	T/F	O/	Com	Partita	SezA	SezC	SezUrba	Foglio	Particella	Deno	Sub	Graf	Derivanti da			
1	31/12/1995	31/12/2999	31/12/1995	T	O	I628											100.00%		
Acquisizione		Atto		NON CLASSIFICATO							NON CLASSIFICATO		1995	Valore Acq					
Zon	Cat	Descrizione categoria Terreno								Clas	HA	A	CA	Redd Dominicale	Redd Agrario				
		non classificato										.	0	.	0				
47	0	VIA GABRIELE D'ANNUNZIO													1.3 Infrastrutture Demaniali		A		
		SERIATE Lett. B - 24068 SERIATE (BG) - ITALIA													31/12/1995				
Unita	Data Inizio	Data Fine	Inserimento	T/F	O/	Com	Partita	SezA	SezC	SezUrba	Foglio	Particella	Deno	Sub	Graf	Derivanti da			
1	31/12/1995	31/12/2999	31/12/1995	T	O	I628											100.00%		
Acquisizione		Atto		NON CLASSIFICATO							NON CLASSIFICATO		1995	Valore Acq					
Zon	Cat	Descrizione categoria Terreno								Clas	HA	A	CA	Redd Dominicale	Redd Agrario				
		non classificato										.	0	.	0				
48	0	VIA DECO' E CANETTA													1.3 Infrastrutture Demaniali		A		
		SERIATE Lett. B - 24068 SERIATE (BG) - ITALIA													31/12/1995				

INVENTARIO - Elenco Immobili INVENTARIO - Elenco Immobili - alla data 31/12/2021

Immobile	unita		Descrizione												Patrimonio			M
	Collegata	Indirizzo	Sito	Inserimento	Cessazione													
Unita	Data Inizio	Data Fine	Inserimento	T/F	O/	Com	Partita	SezA	SezC	SezUrba	Foglio	Particella	Deno	Sub	Graf	Derivanti da		
1	31/12/1995	31/12/2999	31/12/1995	T	O	I628	67				9	2592						
NON CLASSIFICATO																100.00%		
Acquisizione		Atto		NON CLASSIFICATO						NON CLASSIFICATO		1997		Valore Acq				
Zon	Cat	Descrizione categoria Terreno									Clas	HA	A	CA	Redd Dominicale	Redd Agrario		
	001	SEMINATIVO									3		.	2	.	0	0,67	0,83
Unita	Data Inizio	Data Fine	Inserimento	T/F	O/	Com	Partita	SezA	SezC	SezUrba	Foglio	Particella	Deno	Sub	Graf	Derivanti da		
2	31/12/2017	31/12/2999	31/12/2017	T	O	I628					9	13901						
NON CLASSIFICATO																100.00%		
Acquisizione		Atto										2017		Valore Acq				
Zon	Cat	Descrizione categoria Terreno									Clas	HA	A	CA	Redd Dominicale	Redd Agrario		
	001	SEMINATIVO									2		.	0	.	30	0,15	0,15
Unita	Data Inizio	Data Fine	Inserimento	T/F	O/	Com	Partita	SezA	SezC	SezUrba	Foglio	Particella	Deno	Sub	Graf	Derivanti da		
3	31/12/2017	31/12/2999	31/12/2017	T	O	I628	67				9	2654						
NON CLASSIFICATO																100.00%		
Acquisizione		Atto										2017		Valore Acq				
Zon	Cat	Descrizione categoria Terreno									Clas	HA	A	CA	Redd Dominicale	Redd Agrario		
	101	INCOLT PROD									1		.	8	.	40	0,22	0,13
Unita	Data Inizio	Data Fine	Inserimento	T/F	O/	Com	Partita	SezA	SezC	SezUrba	Foglio	Particella	Deno	Sub	Graf	Derivanti da		
4	31/12/2017	31/12/2999	31/12/2017	T	O	I628	67				9	2655						
NON CLASSIFICATO																100.00%		
Acquisizione		Atto										2017		Valore Acq				
Zon	Cat	Descrizione categoria Terreno									Clas	HA	A	CA	Redd Dominicale	Redd Agrario		
	101	INCOLT PROD									1		.	0	.	90	0,02	0,01
Unita	Data Inizio	Data Fine	Inserimento	T/F	O/	Com	Partita	SezA	SezC	SezUrba	Foglio	Particella	Deno	Sub	Graf	Derivanti da		
5	31/12/2017	31/12/2999	31/12/2017	F	O	I628					27	13898						
NON CLASSIFICATO																100.00%		
Acquisizione		Atto										2017		Valore Acq				
Zon	Cat	Descrizione categoria Fabbricato									Clas	UnitMis	Consistenza	Superf. Catas	Rendita			
	F/1	Area urbana										Metri Qua	72,00					
Unita	Data Inizio	Data Fine	Inserimento	T/F	O/	Com	Partita	SezA	SezC	SezUrba	Foglio	Particella	Deno	Sub	Graf	Derivanti da		
6	31/12/2017	31/12/2999	31/12/2017	T	O	I628					9	13900						

INVENTARIO - Elenco Immobili INVENTARIO - Elenco Immobili - alla data 31/12/2021

Immobile	unita	Descrizione													Patrimonio			M
	Collegata	Indirizzo													Sito	Inserimento	Cessazione	
																	100.00%	
		Acquisizione	Atto													2017	Valore Acq	
		Zon	Cat	Descrizione categoria Terreno							Clas	HA	A	CA	Redd Dominicale	Redd Agrario		
		001		SEMINATIVO							2		.	0	.	30	0,15	0,15
Unita	Data Inizio	Data Fine	Inserimento	T/F	O/	Com	Partita	SezA	SezC	SezUrba	Foglio	Particella	Deno	Sub	Graf	Derivanti da		
7	31/12/2017	31/12/2999	31/12/2017	T	O	I628	67				9	7824						
																	100.00%	
		Acquisizione	Atto													2017	Valore Acq	
		Zon	Cat	Descrizione categoria Terreno							Clas	HA	A	CA	Redd Dominicale	Redd Agrario		
		001		SEMINATIVO							2		.	0	.	30	0,15	0,15
Unita	Data Inizio	Data Fine	Inserimento	T/F	O/	Com	Partita	SezA	SezC	SezUrba	Foglio	Particella	Deno	Sub	Graf	Derivanti da		
8	31/12/2017	31/12/2999	31/12/2017	T	O	I628	67				9	7830						
																	100.00%	
		Acquisizione	Atto													2017	Valore Acq	
		Zon	Cat	Descrizione categoria Terreno							Clas	HA	A	CA	Redd Dominicale	Redd Agrario		
		101		INCOLT PROD									.	0	.	80		
Unita	Data Inizio	Data Fine	Inserimento	T/F	O/	Com	Partita	SezA	SezC	SezUrba	Foglio	Particella	Deno	Sub	Graf	Derivanti da		
9	31/12/2017	31/12/2999	31/12/2017	T	O	I628	67				9	7837						
																	100.00%	
		Acquisizione	Atto													2017	Valore Acq	
		Zon	Cat	Descrizione categoria Terreno							Clas	HA	A	CA	Redd Dominicale	Redd Agrario		
		001		SEMINATIVO							2		.	0	.	20	0,10	0,10
Unita	Data Inizio	Data Fine	Inserimento	T/F	O/	Com	Partita	SezA	SezC	SezUrba	Foglio	Particella	Deno	Sub	Graf	Derivanti da		
10	31/12/2017	31/12/2999	31/12/2017	T	O	I628	67				9	7840						
																	100.00%	
		Acquisizione	Atto													2017	Valore Acq	
		Zon	Cat	Descrizione categoria Terreno							Clas	HA	A	CA	Redd Dominicale	Redd Agrario		
		001		SEMINATIVO							2		.	1	.	20	0,59	0,62
Unita	Data Inizio	Data Fine	Inserimento	T/F	O/	Com	Partita	SezA	SezC	SezUrba	Foglio	Particella	Deno	Sub	Graf	Derivanti da		
11	01/08/2018	31/12/2999	01/08/2018	T	O	I628					9	13427						
																	100.00%	
		Acquisizione	Atto	148								CESSIONE GRATUITA DI TERZI			2003	Valore Acq		

INVENTARIO - Elenco Immobili INVENTARIO - Elenco Immobili - alla data 31/12/2021

Immobile	unita	Descrizione													Patrimonio			M
	Collegata	Indirizzo													Sito	Inserimento	Cessazione	
	Zon	Cat	Descrizione categoria Terreno					Clas	HA	A	CA	Redd Dominicale	Redd Agrario					
		101	INCOLT PROD					1		.	1	.	3	0,03	0,02			
48	2	URBAN VIA DECO E CANETTA COMPLESSO LE VELE 1													1.3 Infrastrutture Demaniali			A
		VIA DECO' E CANETTA, 63 - 24068 SERIATE (BG) - ITALIA														01/08/2018		
	Unita	Data Inizio	Data Fine	Inserimento	T/F	O/	Com	Partita	SezA	SezC	SezUrba	Foglio	Particella	Deno	Sub	Graf	Derivanti da	
	2	31/12/2017	31/12/2999	31/12/2017	F	O	I628					31	2566		813			
		100.00%																
		Acquisizione	Atto									2017	Valore Acq					
	Zon	Cat	Descrizione categoria Fabbricato					Clas	UnitMis	Consistenza		Superf. Catas		Rendita				
		F/1	Area urbana						Metri Qua	1.326,00								
48	3	CICLABILE LATERALE VIA DECÒ E CANETTA CIV. 100/D													1.3 Infrastrutture Demaniali			A
		VIA DECO' E CANETTA, 63 - 24068 SERIATE (BG) - ITALIA														26/11/2018		
	Unita	Data Inizio	Data Fine	Inserimento	T/F	O/	Com	Partita	SezA	SezC	SezUrba	Foglio	Particella	Deno	Sub	Graf	Derivanti da	
	1	01/08/2018	31/12/2999	26/11/2018	T	O	I628					9	13687					
		PIENA PROPRIETA' USO PROPRIO															100.00%	
		Acquisizione	Atto	842	CESSIONE A TITOLO GRATUITO AL COMUNE DI SERIATE DI SEDIME					CESSIONE GRATUITA DI TERZI			2018	Valore Acq				
	Zon	Cat	Descrizione categoria Terreno					Clas	HA	A	CA	Redd Dominicale	Redd Agrario					
		001	SEMINATIVO					2		.	0	.	10	0,05	0,05			
	Unita	Data Inizio	Data Fine	Inserimento	T/F	O/	Com	Partita	SezA	SezC	SezUrba	Foglio	Particella	Deno	Sub	Graf	Derivanti da	
	2	01/08/2018	31/12/2999	01/08/2018	T	O	I628					9	13689					
		PIENA PROPRIETA' USO PROPRIO															100.00%	
		Acquisizione	Atto	842	CESSIONE A TITOLO GRATUITO AL COMUNE DI SERIATE DI SEDIME					CESSIONE GRATUITA DI TERZI			2018	Valore Acq				
	Zon	Cat	Descrizione categoria Terreno					Clas	HA	A	CA	Redd Dominicale	Redd Agrario					
		001	SEMINATIVO					2		.	0	.	65	0,32	0,34			
49	0	VIA ALCIDE DE GASPERI													1.3 Infrastrutture Demaniali			A
		SERIATE Lett. C - 24068 SERIATE (BG) - ITALIA														31/12/1995		
	Unita	Data Inizio	Data Fine	Inserimento	T/F	O/	Com	Partita	SezA	SezC	SezUrba	Foglio	Particella	Deno	Sub	Graf	Derivanti da	
	1	31/12/1995	31/12/2999	31/12/1995	T	O	I628											
		NON CLASSIFICATO															100.00%	
		Acquisizione	Atto	NON CLASSIFICATO					NON CLASSIFICATO			1995	Valore Acq					
	Zon	Cat	Descrizione categoria Terreno					Clas	HA	A	CA	Redd Dominicale	Redd Agrario					
			non classificato							.	0	.	0					

INVENTARIO - Elenco Immobili INVENTARIO - Elenco Immobili - alla data 31/12/2021

Immobile	unita	Descrizione											Patrimonio			M			
	Collegata	Indirizzo											Sito	Inserimento	Cessazione				
50	0	VIA DOLOMITI											1.3 Infrastrutture Demaniali			A			
		SERIATE Lett. C - 24068 SERIATE (BG) - ITALIA												31/12/1995					
Unita	Data Inizio	Data Fine	Inserimento	T/F	O/	Com	Partita	SezA	SezC	SezUrba	Foglio	Particella	Deno	Sub	Graf	Derivanti da			
1	31/12/1995	31/12/2999	31/12/1995	T	O	I628					9	11352							
NON CLASSIFICATO																100.00%			
Acquisizione		Atto		82 attuazione Piano di Lottizz. Dott.Carmine Mallardo,Notaio Rep.10977				NON CLASSIFICATO				1995		Valore Acq					
Zon	Cat	Descrizione categoria Terreno										Clas	HA	A	CA	Redd Dominicale	Redd Agrario		
	005	SEM IRR ARB										1		.	9	.	4	7,00	7,14
Unita	Data Inizio	Data Fine	Inserimento	T/F	O/	Com	Partita	SezA	SezC	SezUrba	Foglio	Particella	Deno	Sub	Graf	Derivanti da			
2	01/08/2017	31/12/2999	01/08/2017	T	O	I628	1036				9	9405							
NON CLASSIFICATO																100.00%			
Acquisizione		Atto										2017		Valore Acq					
Zon	Cat	Descrizione categoria Terreno										Clas	HA	A	CA	Redd Dominicale	Redd Agrario		
	005	SEM IRR ARB										2		.	0	.	20	0,12	0,16
Unita	Data Inizio	Data Fine	Inserimento	T/F	O/	Com	Partita	SezA	SezC	SezUrba	Foglio	Particella	Deno	Sub	Graf	Derivanti da			
3	01/08/2017	31/12/2999	01/08/2017	T	O	I628	4749				9	1471							
NON CLASSIFICATO																100.00%			
Acquisizione		Atto										2017		Valore Acq					
Zon	Cat	Descrizione categoria Terreno										Clas	HA	A	CA	Redd Dominicale	Redd Agrario		
	101	INCOLT PROD										1		.	1	.	30	0,03	0,02
Unita	Data Inizio	Data Fine	Inserimento	T/F	O/	Com	Partita	SezA	SezC	SezUrba	Foglio	Particella	Deno	Sub	Graf	Derivanti da			
4	01/08/2017	31/12/2999	01/08/2017	T	O	I628	1036				9	10395							
NON CLASSIFICATO																100.00%			
Acquisizione		Atto										2017		Valore Acq					
Zon	Cat	Descrizione categoria Terreno										Clas	HA	A	CA	Redd Dominicale	Redd Agrario		
	097	BOSCO CEDUO										2		.	0	.	40	0,05	0,01
Unita	Data Inizio	Data Fine	Inserimento	T/F	O/	Com	Partita	SezA	SezC	SezUrba	Foglio	Particella	Deno	Sub	Graf	Derivanti da			
5	01/08/2017	31/12/2999	01/08/2017	T	O	I628	1036				9	10396							
NON CLASSIFICATO																100.00%			
Acquisizione		Atto										2017		Valore Acq					
Zon	Cat	Descrizione categoria Terreno										Clas	HA	A	CA	Redd Dominicale	Redd Agrario		
	097	BOSCO CEDUO										2		.	1	.	0	0,13	0,02

INVENTARIO - Elenco Immobili INVENTARIO - Elenco Immobili - alla data 31/12/2021

Immobile	unita		Descrizione												Patrimonio			M
	Collegata	Indirizzo	Sito	Inserimento	Cessazione													
6	01/08/2017	31/12/2999	01/08/2017	T	O	I628	1036				9	10398						
100.00%																		
Acquisizione		Atto														2017	Valore Acq	
Zon	Cat	Descrizione categoria Terreno									Clas	HA	A	CA	Redd Dominicale	Redd Agrario		
	005	SEM IRR ARB									1		.	0	.	30	0,23	0,25
7	01/08/2017	31/12/2999	01/08/2017	T	O	I628	1036				9	10399						
100.00%																		
Acquisizione		Atto														2017	Valore Acq	
Zon	Cat	Descrizione categoria Terreno									Clas	HA	A	CA	Redd Dominicale	Redd Agrario		
	005	SEM IRR ARB									1		.	0	.	60	0,46	0,50
8	01/08/2017	31/12/2999	01/08/2017	T	O	I628	1036				9	10383						
100.00%																		
Acquisizione		Atto														2017	Valore Acq	
Zon	Cat	Descrizione categoria Terreno									Clas	HA	A	CA	Redd Dominicale	Redd Agrario		
	005	SEM IRR ARB									2		.	1	.	20	0,74	0,96
11	01/08/2017	31/12/2999	01/08/2017	T	O	I628					9	13326						
100.00%																		
Acquisizione		Atto														2017	Valore Acq	
Zon	Cat	Descrizione categoria Terreno									Clas	HA	A	CA	Redd Dominicale	Redd Agrario		
	005	SEM IRR ARB									2		.	2	.	30	1,43	1,84
12	01/08/2017	31/12/2999	01/08/2017	T	O	I628					9	13328						
100.00%																		
Acquisizione		Atto														2017	Valore Acq	
Zon	Cat	Descrizione categoria Terreno									Clas	HA	A	CA	Redd Dominicale	Redd Agrario		
	005	SEM IRR ARB									2		.	0	.	26	0,16	0,21
13	01/08/2017	31/12/2999	01/08/2017	T	O	I628	2016				9	1759						

INVENTARIO - Elenco Immobili INVENTARIO - Elenco Immobili - alla data 31/12/2021

Immobile	unita	Descrizione													Patrimonio			M
	Collegata	Indirizzo													Sito	Inserimento	Cessazione	
																	100.00%	
		Acquisizione	Atto													2017	Valore Acq	
		Zon	Cat	Descrizione categoria Terreno							Clas	HA	A	CA	Redd Dominicale	Redd Agrario		
		002		SEMIN IRRIG							3		. 0	. 90	0,35	0,60		
Unita	Data Inizio	Data Fine	Inserimento	T/F	O/	Com	Partita	SezA	SezC	SezUrba	Foglio	Particella	Deno	Sub	Graf	Derivanti da		
14	01/08/2017	31/12/2999	01/08/2017	T	O	I628	2199				9	11172						
																	100.00%	
		Acquisizione	Atto													2017	Valore Acq	
		Zon	Cat	Descrizione categoria Terreno							Clas	HA	A	CA	Redd Dominicale	Redd Agrario		
		002		SEMIN IRRIG							2		. 1	. 15	0,74	0,89		
Unita	Data Inizio	Data Fine	Inserimento	T/F	O/	Com	Partita	SezA	SezC	SezUrba	Foglio	Particella	Deno	Sub	Graf	Derivanti da		
15	31/12/2017	31/12/2999	31/12/2017	T	O	I628	1036				9	9395						
																	100.00%	
		Acquisizione	Atto													2017	Valore Acq	
		Zon	Cat	Descrizione categoria Terreno							Clas	HA	A	CA	Redd Dominicale	Redd Agrario		
		005		SEM IRR ARB							2		. 1	. 10	0,68	0,88		
Unita	Data Inizio	Data Fine	Inserimento	T/F	O/	Com	Partita	SezA	SezC	SezUrba	Foglio	Particella	Deno	Sub	Graf	Derivanti da		
16	31/12/2017	31/12/2999	31/12/2017	T	O	I628	1036				9	9400						
																	100.00%	
		Acquisizione	Atto													2017	Valore Acq	
		Zon	Cat	Descrizione categoria Terreno							Clas	HA	A	CA	Redd Dominicale	Redd Agrario		
		097		BOSCO CEDUO							2		. 0	. 40	0,05	0,01		
Unita	Data Inizio	Data Fine	Inserimento	T/F	O/	Com	Partita	SezA	SezC	SezUrba	Foglio	Particella	Deno	Sub	Graf	Derivanti da		
17	31/12/2017	31/12/2999	31/12/2017	T	O	I628	1036				9	10382						
																	100.00%	
		Acquisizione	Atto													2017	Valore Acq	
		Zon	Cat	Descrizione categoria Terreno							Clas	HA	A	CA	Redd Dominicale	Redd Agrario		
		005		SEM IRR ARB							2		. 59	. 60	36,94	47,71		
Unita	Data Inizio	Data Fine	Inserimento	T/F	O/	Com	Partita	SezA	SezC	SezUrba	Foglio	Particella	Deno	Sub	Graf	Derivanti da		
18	31/12/2017	31/12/2999	31/12/2017	T	O	I628	1036				9	10384						
																	100.00%	
		Acquisizione	Atto													2017	Valore Acq	

INVENTARIO - Elenco Immobili INVENTARIO - Elenco Immobili - alla data 31/12/2021

Immobile	unita	Descrizione													Patrimonio			M	
	Collegata	Indirizzo													Sito	Inserimento	Cessazione		
		Zon	Cat	Descrizione categoria Terreno						Clas	HA	A	CA	Redd Dominicale	Redd Agrario				
		005		SEM IRR ARB						2		.	11	.	20	6,94	8,97		
Unita	Data Inizio	Data Fine	Inserimento	T/F	O/	Com	Partita	SezA	SezC	SezUrba	Foglio	Particella	Deno	Sub	Graf	Derivanti da			
19	31/12/2017	31/12/2999	31/12/2017	T	O	I628	1036				9	10394					100.00%		
Acquisizione		Atto															2017	Valore Acq	
		Zon	Cat	Descrizione categoria Terreno						Clas	HA	A	CA	Redd Dominicale	Redd Agrario				
		097		BOSCO CEDUO						2		.	4	.	10	0,53	0,06		
Unita	Data Inizio	Data Fine	Inserimento	T/F	O/	Com	Partita	SezA	SezC	SezUrba	Foglio	Particella	Deno	Sub	Graf	Derivanti da			
20	31/12/2017	31/12/2999	31/12/2017	T	O	I628					9	13946					100.00%		
Acquisizione		Atto															2017	Valore Acq	
		Zon	Cat	Descrizione categoria Terreno						Clas	HA	A	CA	Redd Dominicale	Redd Agrario				
		101		INCOLT PROD						1		.	0	.	25	0,01	0,01		
Unita	Data Inizio	Data Fine	Inserimento	T/F	O/	Com	Partita	SezA	SezC	SezUrba	Foglio	Particella	Deno	Sub	Graf	Derivanti da			
21	01/08/2018	31/12/2999	01/08/2018	F	O	I628					5	13601					100.00%		
Acquisizione		Atto															2018	Valore Acq	
		Zon	Cat	Descrizione categoria Fabbricato						Clas	UnitMis	Consistenza	Superf. Catas	Rendita					
		F/1		Area urbana							Metri Qua	25,00							
Unita	Data Inizio	Data Fine	Inserimento	T/F	O/	Com	Partita	SezA	SezC	SezUrba	Foglio	Particella	Deno	Sub	Graf	Derivanti da			
22	09/07/2019	31/12/2999	09/07/2019	T	O	I628					9	11721					100.00%		
Acquisizione		Atto		881	Accorpamento al demanio stradale del mappale n. 11721 del catasto terre										2019	Valore Acq			
		Zon	Cat	Descrizione categoria Terreno						Clas	HA	A	CA	Redd Dominicale	Redd Agrario				
		097		BOSCO CEDUO								.	0	.	70	0,09	0,01		
51	0 PIAZZA DONATORI DEL SANGUE													1.3 Infrastrutture Demaniali		A			
	VIA ITALIA, 73 - 24068 SERIATE (BG) - ITALIA													31/12/1995					
Unita	Data Inizio	Data Fine	Inserimento	T/F	O/	Com	Partita	SezA	SezC	SezUrba	Foglio	Particella	Deno	Sub	Graf	Derivanti da			
1	31/12/1995	31/12/2999	31/12/1995	T	O	I628	612				9	170					100.00%		
Acquisizione		Atto		NON CLASSIFICATO													1995	Valore Acq	

INVENTARIO - Elenco Immobili INVENTARIO - Elenco Immobili - alla data 31/12/2021

Immobile	unita	Descrizione												Patrimonio			M
	Collegata	Indirizzo												Sito	Inserimento	Cessazione	
	Zon	Cat	Descrizione categoria Terreno					Clas	HA	A	CA	Redd Dominicale	Redd Agrario				
				non classificato					1		. 23	. 30	17,45	19,25			
52	0	VIA GAETANO DONIZETTI												1.3 Infrastrutture Demaniali			A
		SERIATE Lett. C - 24068 SERIATE (BG) - ITALIA													31/12/1995		
	Unita	Data Inizio	Data Fine	Inserimento	T/F	O/	Com	Partita	SezA	SezC	SezUrba	Foglio	Particella	Deno	Sub	Graf	Derivanti da
	1	31/12/1995	31/12/2999	31/12/1995	T	O	I628	3377				9	9248				
	NON CLASSIFICATO																100.00%
	Acquisizione		Atto		NON CLASSIFICATO					NON CLASSIFICATO			1995	Valore Acq			
	Zon	Cat	Descrizione categoria Terreno					Clas	HA	A	CA	Redd Dominicale	Redd Agrario				
		002	SEMIN IRRIG					2		. 0	. 60	0,39	0,46				
	Unita	Data Inizio	Data Fine	Inserimento	T/F	O/	Com	Partita	SezA	SezC	SezUrba	Foglio	Particella	Deno	Sub	Graf	Derivanti da
	2	01/08/2018	31/12/2999	01/08/2018	T	O	I628	4328				9	10830				
	NON CLASSIFICATO																100.00%
	Acquisizione		Atto										2018	Valore Acq			
	Zon	Cat	Descrizione categoria Terreno					Clas	HA	A	CA	Redd Dominicale	Redd Agrario				
		005	SEM IRR ARB					1		. 2	. 60	2,01	2,15				
53	0	VIA THOMAS EDISON												1.3 Infrastrutture Demaniali			A
		SERIATE Lett. B - 24068 SERIATE (BG) - ITALIA													31/12/1995		
	Unita	Data Inizio	Data Fine	Inserimento	T/F	O/	Com	Partita	SezA	SezC	SezUrba	Foglio	Particella	Deno	Sub	Graf	Derivanti da
	1	31/12/1995	31/12/2999	31/12/1995	T	O	I628										
	NON CLASSIFICATO																100.00%
	Acquisizione		Atto		NON CLASSIFICATO					NON CLASSIFICATO			1995	Valore Acq			
	Zon	Cat	Descrizione categoria Terreno					Clas	HA	A	CA	Redd Dominicale	Redd Agrario				
			non classificato							. 0	. 0						
54	0	VIA DEL FABBRO												1.3 Infrastrutture Demaniali			A
		SERIATE Lett. B - 24068 SERIATE (BG) - ITALIA													31/12/1995		
	Unita	Data Inizio	Data Fine	Inserimento	T/F	O/	Com	Partita	SezA	SezC	SezUrba	Foglio	Particella	Deno	Sub	Graf	Derivanti da
	1	31/12/1995	31/12/2999	31/12/1995	T	O	I628										
	NON CLASSIFICATO																100.00%
	Acquisizione		Atto		NON CLASSIFICATO					NON CLASSIFICATO			1995	Valore Acq			
	Zon	Cat	Descrizione categoria Terreno					Clas	HA	A	CA	Redd Dominicale	Redd Agrario				
			non classificato							. 0	. 0						

INVENTARIO - Elenco Immobili INVENTARIO - Elenco Immobili - alla data 31/12/2021

Immobile	unita	Descrizione													Patrimonio			M	
	Collegata	Indirizzo													Sito	Inserimento	Cessazione		
55	0	VIA ANDREA FANTONI													1.3 Infrastrutture Demaniali			A	
		SERIATE Lett. A - 24068 SERIATE (BG) - ITALIA														31/12/1995			
	Unita	Data Inizio	Data Fine	Inserimento	T/F	O/	Com	Partita	SezA	SezC	SezUrba	Foglio	Particella	Deno	Sub	Graf	Derivanti da		
	1	31/12/1995	31/12/2999	31/12/1995	T	O	I628					9	7405						
	NON CLASSIFICATO																	100.00%	
Acquisizione		Atto		NON CLASSIFICATO						NON CLASSIFICATO			1995		Valore Acq				
Zon	Cat	Descrizione categoria Terreno										Clas	HA	A	CA	Redd Dominicale	Redd Agrario		
	097	BOSCO CEDUO										2		.	0	.	42	0,05	0,01
56	0	VIA ENRICO FERMI													1.3 Infrastrutture Demaniali			A	
		SERIATE Lett. B - 24068 SERIATE (BG) - ITALIA														31/12/1995			
	Unita	Data Inizio	Data Fine	Inserimento	T/F	O/	Com	Partita	SezA	SezC	SezUrba	Foglio	Particella	Deno	Sub	Graf	Derivanti da		
	1	31/12/1995	31/12/2999	31/12/1995	T	O	I628					9	11409						
	NON CLASSIFICATO																	100.00%	
Acquisizione		Atto		NON CLASSIFICATO						NON CLASSIFICATO			1995		Valore Acq				
Zon	Cat	Descrizione categoria Terreno										Clas	HA	A	CA	Redd Dominicale	Redd Agrario		
	005	SEM IRR ARB										2		.	3	.	20	1,98	2,56
57	0	VIA ALESSANDRO FLEMING													1.3 Infrastrutture Demaniali			A	
		SERIATE Lett. C - 24068 SERIATE (BG) - ITALIA														31/12/1995			
	Unita	Data Inizio	Data Fine	Inserimento	T/F	O/	Com	Partita	SezA	SezC	SezUrba	Foglio	Particella	Deno	Sub	Graf	Derivanti da		
	1	31/12/1995	31/12/2999	31/12/1995	T	O	I628												
	NON CLASSIFICATO																	100.00%	
Acquisizione		Atto		NON CLASSIFICATO						NON CLASSIFICATO			1995		Valore Acq				
Zon	Cat	Descrizione categoria Terreno										Clas	HA	A	CA	Redd Dominicale	Redd Agrario		
		non classificato												.	0	.	0		
58	0	VIA UGO FOSCOLO													1.3 Infrastrutture Demaniali			A	
		SERIATE Lett. B - 24068 SERIATE (BG) - ITALIA														31/12/1995			
	Unita	Data Inizio	Data Fine	Inserimento	T/F	O/	Com	Partita	SezA	SezC	SezUrba	Foglio	Particella	Deno	Sub	Graf	Derivanti da		
	1	31/12/1995	31/12/2999	31/12/1995	T	O	I628												
	NON CLASSIFICATO																	100.00%	
Acquisizione		Atto		NON CLASSIFICATO						NON CLASSIFICATO			1995		Valore Acq				
Zon	Cat	Descrizione categoria Terreno										Clas	HA	A	CA	Redd Dominicale	Redd Agrario		
		non classificato												.	0	.	0		

INVENTARIO - Elenco Immobili INVENTARIO - Elenco Immobili - alla data 31/12/2021

Immobile	unita	Descrizione											Patrimonio			M			
	Collegata	Indirizzo											Sito	Inserimento	Cessazione				
59	0	VIA GALILEO GALILEI											1.3 Infrastrutture Demaniali			A			
		SERIATE Lett. C - 24068 SERIATE (BG) - ITALIA												31/12/1995					
	Unita	Data Inizio	Data Fine	Inserimento	T/F	O/	Com	Partita	SezA	SezC	SezUrba	Foglio	Particella	Deno	Sub	Graf	Derivanti da		
	1	31/12/1995	31/12/2999	31/12/1995	T	O	I628	67				9	739						
	NON CLASSIFICATO																100.00%		
Acquisizione		Atto		NON CLASSIFICATO				NON CLASSIFICATO				1997		Valore Acq					
Zon	Cat	Descrizione categoria Terreno										Clas	HA	A	CA	Redd Dominicale	Redd Agrario		
	101	INCOLT PROD												.	7	.	0		
60	0	VIA LUIGI GALVANI											1.3 Infrastrutture Demaniali			A			
		SERIATE Lett. C - 24068 SERIATE (BG) - ITALIA												31/12/1995					
	Unita	Data Inizio	Data Fine	Inserimento	T/F	O/	Com	Partita	SezA	SezC	SezUrba	Foglio	Particella	Deno	Sub	Graf	Derivanti da		
	1	31/12/1995	31/12/2999	31/12/1995	T	O	I628												
	NON CLASSIFICATO																100.00%		
Acquisizione		Atto		NON CLASSIFICATO				NON CLASSIFICATO				1995		Valore Acq					
Zon	Cat	Descrizione categoria Terreno										Clas	HA	A	CA	Redd Dominicale	Redd Agrario		
		non classificato												.	0	.	0		
61	0	VIA GIACINTO GAMBIRASIO											1.3 Infrastrutture Demaniali			A			
		SERIATE Lett. B - 24068 SERIATE (BG) - ITALIA												31/12/1995					
	Unita	Data Inizio	Data Fine	Inserimento	T/F	O/	Com	Partita	SezA	SezC	SezUrba	Foglio	Particella	Deno	Sub	Graf	Derivanti da		
	1	31/12/1995	31/12/2999	31/12/1995	T	O	I628												
	NON CLASSIFICATO																100.00%		
Acquisizione		Atto		NON CLASSIFICATO				NON CLASSIFICATO				1995		Valore Acq					
Zon	Cat	Descrizione categoria Terreno										Clas	HA	A	CA	Redd Dominicale	Redd Agrario		
		non classificato												.	0	.	0		
62	0	VIA MAHATMA GANDHI											1.3 Infrastrutture Demaniali			A			
		SERIATE Lett. B - 24068 SERIATE (BG) - ITALIA												31/12/1995					
	Unita	Data Inizio	Data Fine	Inserimento	T/F	O/	Com	Partita	SezA	SezC	SezUrba	Foglio	Particella	Deno	Sub	Graf	Derivanti da		
	1	31/12/1995	31/12/2999	31/12/1995	T	O	I628												
	NON CLASSIFICATO																100.00%		
Acquisizione		Atto		NON CLASSIFICATO				NON CLASSIFICATO				1995		Valore Acq					
Zon	Cat	Descrizione categoria Terreno										Clas	HA	A	CA	Redd Dominicale	Redd Agrario		
		non classificato												.	0	.	0		

INVENTARIO - Elenco Immobili INVENTARIO - Elenco Immobili - alla data 31/12/2021

Immobile	unita	Descrizione											Patrimonio			M			
	Collegata	Indirizzo											Sito	Inserimento	Cessazione				
63	0	VIA GIUSEPPE GARIBALDI											1.3 Infrastrutture Demaniali			A			
		SERIATE Lett. C - 24068 SERIATE (BG) - ITALIA												31/12/1995					
Unita	Data Inizio	Data Fine	Inserimento	T/F	O/	Com	Partita	SezA	SezC	SezUrba	Foglio	Particella	Deno	Sub	Graf	Derivanti da			
1	31/12/1995	31/12/2999	31/12/1995	T	O	I628	3269				9	11058							
NON CLASSIFICATO																100.00%			
Acquisizione		Atto		51 vendita immobiliare Dott.Fausto Begnis,Notaio Rep.21829/2409				NON CLASSIFICATO				1995		Valore Acq					
Zon	Cat	Descrizione categoria Terreno										Clas	HA	A	CA	Redd Dominicale	Redd Agrario		
	002	SEMIN IRRIG										1		.	0	.	41	0,28	0,34
Unita	Data Inizio	Data Fine	Inserimento	T/F	O/	Com	Partita	SezA	SezC	SezUrba	Foglio	Particella	Deno	Sub	Graf	Derivanti da			
2	01/08/2017	31/12/2999	01/08/2017	T	O	I628	4426				9	11056							
NON CLASSIFICATO																100.00%			
Acquisizione		Atto										2017		Valore Acq					
Zon	Cat	Descrizione categoria Terreno										Clas	HA	A	CA	Redd Dominicale	Redd Agrario		
	002	SEMIN IRRIG										2		.	1	.	80	1,16	1,39
Unita	Data Inizio	Data Fine	Inserimento	T/F	O/	Com	Partita	SezA	SezC	SezUrba	Foglio	Particella	Deno	Sub	Graf	Derivanti da			
3	01/08/2017	31/12/2999	01/08/2017	T	O	I628	2818				9	5257							
NON CLASSIFICATO																100.00%			
Acquisizione		Atto										2017		Valore Acq					
Zon	Cat	Descrizione categoria Terreno										Clas	HA	A	CA	Redd Dominicale	Redd Agrario		
	005	SEM IRR ARB										1		.	0	.	35	0,27	0,29
Unita	Data Inizio	Data Fine	Inserimento	T/F	O/	Com	Partita	SezA	SezC	SezUrba	Foglio	Particella	Deno	Sub	Graf	Derivanti da			
4	01/08/2017	31/12/2999	01/08/2017	T	O	I628	2818				9	5258							
NON CLASSIFICATO																100.00%			
Acquisizione		Atto										2017		Valore Acq					
Zon	Cat	Descrizione categoria Terreno										Clas	HA	A	CA	Redd Dominicale	Redd Agrario		
	005	SEM IRR ARB										1		.	0	.	70	0,54	0,58
Unita	Data Inizio	Data Fine	Inserimento	T/F	O/	Com	Partita	SezA	SezC	SezUrba	Foglio	Particella	Deno	Sub	Graf	Derivanti da			
5	01/08/2017	31/12/2999	01/08/2017	T	O	I628	2283				9	5253							
NON CLASSIFICATO																100.00%			
Acquisizione		Atto										2017		Valore Acq					
Zon	Cat	Descrizione categoria Terreno										Clas	HA	A	CA	Redd Dominicale	Redd Agrario		
	002	SEMIN IRRIG										3		.	1	.	20	0,34	0,50

INVENTARIO - Elenco Immobili INVENTARIO - Elenco Immobili - alla data 31/12/2021

Immobile	unita		Descrizione												Patrimonio			M
	Collegata	Indirizzo	Sito	Inserimento	Cessazione													
6	01/08/2017	31/12/2999	01/08/2017	T	O	I628					9	12807						
100.00%																		
Acquisizione		Atto														2017	Valore Acq	
Zon	Cat	Descrizione categoria Terreno									Clas	HA	A	CA	Redd Dominicale	Redd Agrario		
	002	SEMIN IRRIG									1		. 0	. 85	0,57	0,70		
7	01/08/2017	31/12/2999	01/08/2017	T	O	I628	1134				9	12810						
100.00%																		
Acquisizione		Atto														2017	Valore Acq	
Zon	Cat	Descrizione categoria Terreno									Clas	HA	A	CA	Redd Dominicale	Redd Agrario		
	005	SEM IRR ARB									1		. 21	. 9	16,34	17,43		
8	31/12/2017	31/12/2999	31/12/2017	T	O	I628	67				9	378						
100.00%																		
Acquisizione		Atto														2017	Valore Acq	
Zon	Cat	Descrizione categoria Terreno									Clas	HA	A	CA	Redd Dominicale	Redd Agrario		
	005	SEM IRR ARB									1		. 0	. 80	0,62	0,66		
9	31/12/2017	31/12/2999	31/12/2017	T	O	I628	67				9	323						
100.00%																		
Acquisizione		Atto														2017	Valore Acq	
Zon	Cat	Descrizione categoria Terreno									Clas	HA	A	CA	Redd Dominicale	Redd Agrario		
	097	BOSCO CEDUO									2		. 0	. 30	0,04	0,01		
10	31/12/2017	31/12/2999	31/12/2017	T	O	I628	67				9	6488						
100.00%																		
Acquisizione		Atto														2017	Valore Acq	
Zon	Cat	Descrizione categoria Terreno									Clas	HA	A	CA	Redd Dominicale	Redd Agrario		
	005	SEM IRR ARB									1		. 1	. 20	0,93	0,99		
11	31/12/2017	31/12/2999	31/12/2017	T	O	I628	67				9	8007						

INVENTARIO - Elenco Immobili INVENTARIO - Elenco Immobili - alla data 31/12/2021

Immobile	unita	Descrizione											Patrimonio			M			
	Collegata	Indirizzo											Sito	Inserimento	Cessazione				
															100.00%				
		Acquisizione	Atto								2017			Valore Acq					
		Zon	Cat	Descrizione categoria Terreno					Clas	HA	A	CA	Redd Dominicale	Redd Agrario					
			005	SEM IRR ARB					1		.	8	.	55	6,62	7,07			
64	0	PIAZZA GARIBALDINI											1.3 Infrastrutture Demaniali			A			
		VIA DECO' E CANETTA, 45 - 24068 SERIATE (BG) - ITALIA												31/12/1995					
		Unita	Data Inizio	Data Fine	Inserimento	T/F	O/	Com	Partita	SezA	SezC	SezUrba	Foglio	Particella	Deno	Sub	Graf	Derivanti da	
		1	31/12/1995	31/12/2999	31/12/1995	T	O	I628	67				9	521					
		NON CLASSIFICATO																	100.00%
		Acquisizione	Atto	NON CLASSIFICATO							NON CLASSIFICATO			1997	Valore Acq				
		Zon	Cat	Descrizione categoria Terreno					Clas	HA	A	CA	Redd Dominicale	Redd Agrario					
			101	INCOLT PROD					2		.	12	.	43	0,19	0,19			
65	0	VIA GIOTTO DI BONDONE											1.3 Infrastrutture Demaniali			A			
		SERIATE Lett. B - 24068 SERIATE (BG) - ITALIA												31/12/1995					
		Unita	Data Inizio	Data Fine	Inserimento	T/F	O/	Com	Partita	SezA	SezC	SezUrba	Foglio	Particella	Deno	Sub	Graf	Derivanti da	
		1	31/12/1995	31/12/2999	31/12/1995	T	O	I628											
		NON CLASSIFICATO																	100.00%
		Acquisizione	Atto	NON CLASSIFICATO							NON CLASSIFICATO			1995	Valore Acq				
		Zon	Cat	Descrizione categoria Terreno					Clas	HA	A	CA	Redd Dominicale	Redd Agrario					
				non classificato							.	0	.	0					
66	0	VIA ANTONIO GRAMSCI											1.3 Infrastrutture Demaniali			A			
		SERIATE Lett. C - 24068 SERIATE (BG) - ITALIA												31/12/1995					
		Unita	Data Inizio	Data Fine	Inserimento	T/F	O/	Com	Partita	SezA	SezC	SezUrba	Foglio	Particella	Deno	Sub	Graf	Derivanti da	
		1	31/12/1995	31/12/2999	31/12/1995	T	O	I628											
		NON CLASSIFICATO																	100.00%
		Acquisizione	Atto	NON CLASSIFICATO							NON CLASSIFICATO			1995	Valore Acq				
		Zon	Cat	Descrizione categoria Terreno					Clas	HA	A	CA	Redd Dominicale	Redd Agrario					
				non classificato							.	0	.	0					
67	0	VIA GRANGER											1.3 Infrastrutture Demaniali			A			
		SERIATE Lett. C - 24068 SERIATE (BG) - ITALIA												31/12/1995					
		Unita	Data Inizio	Data Fine	Inserimento	T/F	O/	Com	Partita	SezA	SezC	SezUrba	Foglio	Particella	Deno	Sub	Graf	Derivanti da	
		1	31/12/1995	31/12/2999	31/12/1995	T	O	I628	4444				9	10093					

INVENTARIO - Elenco Immobili INVENTARIO - Elenco Immobili - alla data 31/12/2021

Immobile	unita	Descrizione													Patrimonio			M
	Collegata	Indirizzo													Sito	Inserimento	Cessazione	
		NON CLASSIFICATO																100.00%
		Acquisizione	Atto	NON CLASSIFICATO					NON CLASSIFICATO				1995	Valore Acq				
		Zon	Cat	Descrizione categoria Terreno					Clas	HA	A	CA	Redd Dominicale	Redd Agrario				
		005		SEM IRR ARB					1		.	0	.	38	0,29	0,31		
Unita	Data Inizio	Data Fine	Inserimento	T/F	O/	Com	Partita	SezA	SezC	SezUrba	Foglio	Particella	Deno	Sub	Graf	Derivanti da		
2	01/08/2017	31/12/2999	01/08/2017	T	O	I628	4444				9	10089					100.00%	
		Acquisizione	Atto										2017	Valore Acq				
		Zon	Cat	Descrizione categoria Terreno					Clas	HA	A	CA	Redd Dominicale	Redd Agrario				
		005		SEM IRR ARB					1		.	0	.	85	0,66	0,70		
Unita	Data Inizio	Data Fine	Inserimento	T/F	O/	Com	Partita	SezA	SezC	SezUrba	Foglio	Particella	Deno	Sub	Graf	Derivanti da		
3	01/08/2017	31/12/2999	01/08/2017	T	O	I628					9	11318					100.00%	
		Acquisizione	Atto										2017	Valore Acq				
		Zon	Cat	Descrizione categoria Terreno					Clas	HA	A	CA	Redd Dominicale	Redd Agrario				
		005		SEM IRR ARB					1		.	0	.	90	0,70	0,74		
Unita	Data Inizio	Data Fine	Inserimento	T/F	O/	Com	Partita	SezA	SezC	SezUrba	Foglio	Particella	Deno	Sub	Graf	Derivanti da		
4	01/08/2017	31/12/2999	01/08/2017	T	O	I628					9	11313					100.00%	
		Acquisizione	Atto										2017	Valore Acq				
		Zon	Cat	Descrizione categoria Terreno					Clas	HA	A	CA	Redd Dominicale	Redd Agrario				
		005		SEM IRR ARB					1		.	0	.	85	0,66	0,70		
Unita	Data Inizio	Data Fine	Inserimento	T/F	O/	Com	Partita	SezA	SezC	SezUrba	Foglio	Particella	Deno	Sub	Graf	Derivanti da		
5	31/12/2017	31/12/2999	31/12/2017	T	O	I628	4444				9	10091					100.00%	
		Acquisizione	Atto										2017	Valore Acq				
		Zon	Cat	Descrizione categoria Terreno					Clas	HA	A	CA	Redd Dominicale	Redd Agrario				
		005		SEM IRR ARB					1		.	5	.	99	4,64	4,95		
Unita	Data Inizio	Data Fine	Inserimento	T/F	O/	Com	Partita	SezA	SezC	SezUrba	Foglio	Particella	Deno	Sub	Graf	Derivanti da		
6	31/12/2017	31/12/2999	31/12/2017	T	O	I628	4444				9	10092					100.00%	
		Acquisizione	Atto										2017	Valore Acq				

INVENTARIO - Elenco Immobili INVENTARIO - Elenco Immobili - alla data 31/12/2021

Immobile	unita	Descrizione													Patrimonio			M
	Collegata	Indirizzo													Sito	Inserimento	Cessazione	
	Zon	Cat	Descrizione categoria Terreno						Clas	HA	A	CA	Redd Dominicale		Redd Agrario			
		005	SEM IRR ARB						1		.	1	.	12	0,87		0,93	
Unita	Data Inizio	Data Fine	Inserimento	T/F	O/	Com	Partita	SezA	SezC	SezUrba	Foglio	Particella	Deno	Sub	Graf	Derivanti da		
7	31/12/2017	31/12/2999	31/12/2017	T	O	I628	67				9	3573						
																100.00%		
Acquisizione		Atto										2017		Valore Acq				
Zon	Cat	Descrizione categoria Terreno						Clas	HA	A	CA	Redd Dominicale		Redd Agrario				
	005	SEM IRR ARB						1		.	7	.	60	5,89		6,28		
68	0	VIA GRINETTA													1.3 Infrastrutture Demaniali		A	
SERIATE Lett. E - 24068 SERIATE (BG) - ITALIA																31/12/1995		
Unita	Data Inizio	Data Fine	Inserimento	T/F	O/	Com	Partita	SezA	SezC	SezUrba	Foglio	Particella	Deno	Sub	Graf	Derivanti da		
1	31/12/1995	31/12/2999	31/12/1995	T	O	I628	3366				9	9587						
NON CLASSIFICATO																100.00%		
Acquisizione		Atto		NON CLASSIFICATO						NON CLASSIFICATO		1995		Valore Acq				
Zon	Cat	Descrizione categoria Terreno						Clas	HA	A	CA	Redd Dominicale		Redd Agrario				
	002	SEMIN IRRIG						3		.	1	.	90	0,74		1,28		
Unita	Data Inizio	Data Fine	Inserimento	T/F	O/	Com	Partita	SezA	SezC	SezUrba	Foglio	Particella	Deno	Sub	Graf	Derivanti da		
2	01/08/2017	31/12/2999	01/08/2017	T	O	I628	4610				9	11186						
																100.00%		
Acquisizione		Atto										2017		Valore Acq				
Zon	Cat	Descrizione categoria Terreno						Clas	HA	A	CA	Redd Dominicale		Redd Agrario				
	005	SEM IRR ARB						2		.	2	.	90	1,80		2,32		
68	3	NUOVA STRADA COLLEGAMENTO GRINETTA SS 42 VAR													1.3 Infrastrutture Demaniali		A	
SERIATE - 24068 SERIATE (BG) - ITALIA																01/08/2018		
Unita	Data Inizio	Data Fine	Inserimento	T/F	O/	Com	Partita	SezA	SezC	SezUrba	Foglio	Particella	Deno	Sub	Graf	Derivanti da		
1	31/12/2008	31/12/2999	31/12/2008	T	O	I628												
NON CLASSIFICATO																100.00%		
Acquisizione		Atto		NON CLASSIFICATO						NON CLASSIFICATO		2008		Valore Acq				
Zon	Cat	Descrizione categoria Terreno						Clas	HA	A	CA	Redd Dominicale		Redd Agrario				
		non classificato								.	0	.	0					
69	0	VIA FIUME ISONZO													1.3 Infrastrutture Demaniali		A	
SERIATE Lett. C - 24068 SERIATE (BG) - ITALIA																31/12/1995		

INVENTARIO - Elenco Immobili INVENTARIO - Elenco Immobili - alla data 31/12/2021

Immobile	unita Descrizione														Patrimonio			M		
	Collegata	Indirizzo													Sito	Inserimento	Cessazione			
	Unita	Data Inizio	Data Fine	Inserimento	T/F	O/	Com	Partita	SezA	SezC	SezUrba	Foglio	Particella	Deno	Sub	Graf	Derivanti da			
	1	31/12/1995	31/12/2999	31/12/1995	T	O	I628	97				9	9246							
	NON CLASSIFICATO																	100.00%		
	Acquisizione		Atto		NON CLASSIFICATO						NON CLASSIFICATO			1995	Valore Acq					
	Zon	Cat	Descrizione categoria Terreno									Clas	HA	A	CA	Redd Dominicale	Redd Agrario			
		005	SEM IRR ARB									1		.	16	.	30	12,63	13,47	
	Unita	Data Inizio	Data Fine	Inserimento	T/F	O/	Com	Partita	SezA	SezC	SezUrba	Foglio	Particella	Deno	Sub	Graf	Derivanti da			
	2	01/08/2017	31/12/2999	01/08/2017	T	O	I628	3377				9	9249							
	NON CLASSIFICATO																	100.00%		
	Acquisizione		Atto		NON CLASSIFICATO						NON CLASSIFICATO			2017	Valore Acq					
	Zon	Cat	Descrizione categoria Terreno									Clas	HA	A	CA	Redd Dominicale	Redd Agrario			
		002	SEMIN IRRIG									2		.	1	.	90	1,23	1,47	
	Unita	Data Inizio	Data Fine	Inserimento	T/F	O/	Com	Partita	SezA	SezC	SezUrba	Foglio	Particella	Deno	Sub	Graf	Derivanti da			
	3	01/08/2018	31/12/2999	01/08/2018	T	O	I628	3734				9	9252							
	NON CLASSIFICATO																	100.00%		
	Acquisizione		Atto		NON CLASSIFICATO						NON CLASSIFICATO			2018	Valore Acq					
	Zon	Cat	Descrizione categoria Terreno									Clas	HA	A	CA	Redd Dominicale	Redd Agrario			
		005	SEM IRR ARB									1		.	4	.	10	3,18	3,39	
70	0	VIA LAZZARETTO														1.3 Infrastrutture Demaniali			A	
		SERIATE Lett. D - 24068 SERIATE (BG) - ITALIA															31/12/1995			
	Unita	Data Inizio	Data Fine	Inserimento	T/F	O/	Com	Partita	SezA	SezC	SezUrba	Foglio	Particella	Deno	Sub	Graf	Derivanti da			
	1	31/12/1995	31/12/2999	31/12/1995	T	O	I628													
	NON CLASSIFICATO																	100.00%		
	Acquisizione		Atto		NON CLASSIFICATO						NON CLASSIFICATO			1995	Valore Acq					
	Zon	Cat	Descrizione categoria Terreno									Clas	HA	A	CA	Redd Dominicale	Redd Agrario			
			non classificato											.	0	.	0			
71	0	VIA LECCO														1.3 Infrastrutture Demaniali			A	
		SERIATE Lett. C - 24068 SERIATE (BG) - ITALIA															31/12/1995			
	Unita	Data Inizio	Data Fine	Inserimento	T/F	O/	Com	Partita	SezA	SezC	SezUrba	Foglio	Particella	Deno	Sub	Graf	Derivanti da			
	1	31/12/1995	31/12/2999	31/12/1995	T	O	I628													
	NON CLASSIFICATO																	100.00%		
	Acquisizione		Atto		NON CLASSIFICATO						NON CLASSIFICATO			1995	Valore Acq					

INVENTARIO - Elenco Immobili INVENTARIO - Elenco Immobili - alla data 31/12/2021

Immobile	unita	Descrizione													Patrimonio			M
	Collegata	Indirizzo													Sito	Inserimento	Cessazione	
	Zon	Cat	Descrizione categoria Terreno					Clas	HA	A	CA	Redd Dominicale	Redd Agrario					
				non classificato							.	0	.	0				
72	0	VIA LEONARDO DA VINCI													1.3 Infrastrutture Demaniali			A
		SERIATE Lett. A - 24068 SERIATE (BG) - ITALIA														31/12/1995		
	Unita	Data Inizio	Data Fine	Inserimento	T/F	O/	Com	Partita	SezA	SezC	SezUrba	Foglio	Particella	Deno	Sub	Graf	Derivanti da	
	1	31/12/1995	31/12/2999	31/12/1995	T	O	I628											
	NON CLASSIFICATO																	100.00%
	Acquisizione		Atto		NON CLASSIFICATO					NON CLASSIFICATO			1995	Valore Acq				
	Zon	Cat	Descrizione categoria Terreno					Clas	HA	A	CA	Redd Dominicale	Redd Agrario					
			non classificato							.	0	.	0					
73	0	VIA LEVATA													1.3 Infrastrutture Demaniali			A
		SERIATE Lett. D - 24068 SERIATE (BG) - ITALIA														31/12/1995		
	Unita	Data Inizio	Data Fine	Inserimento	T/F	O/	Com	Partita	SezA	SezC	SezUrba	Foglio	Particella	Deno	Sub	Graf	Derivanti da	
	1	31/12/1995	31/12/2999	31/12/1995	T	O	I628	1820				9	10997					
	NON CLASSIFICATO																	100.00%
	Acquisizione		Atto		NON CLASSIFICATO					NON CLASSIFICATO			1995	Valore Acq				
	Zon	Cat	Descrizione categoria Terreno					Clas	HA	A	CA	Redd Dominicale	Redd Agrario					
		005	SEM IRR ARB					2		.	4	.	70	2,79	3,76			
	Unita	Data Inizio	Data Fine	Inserimento	T/F	O/	Com	Partita	SezA	SezC	SezUrba	Foglio	Particella	Deno	Sub	Graf	Derivanti da	
	2	01/08/2017	31/12/2999	01/08/2017	T	O	I628	1820				9	10998					
	NON CLASSIFICATO																	100.00%
	Acquisizione		Atto										2017	Valore Acq				
	Zon	Cat	Descrizione categoria Terreno					Clas	HA	A	CA	Redd Dominicale	Redd Agrario					
		005	SEM IRR ARB					2		.	0	.	10	0,06	0,08			
	Unita	Data Inizio	Data Fine	Inserimento	T/F	O/	Com	Partita	SezA	SezC	SezUrba	Foglio	Particella	Deno	Sub	Graf	Derivanti da	
	3	01/08/2017	31/12/2999	01/08/2017	T	O	I628	3296				9	3781					
	NON CLASSIFICATO																	100.00%
	Acquisizione		Atto										2017	Valore Acq				
	Zon	Cat	Descrizione categoria Terreno					Clas	HA	A	CA	Redd Dominicale	Redd Agrario					
		101	INCOLT PROD					1		.	1	.	20	0,03	0,02			
	Unita	Data Inizio	Data Fine	Inserimento	T/F	O/	Com	Partita	SezA	SezC	SezUrba	Foglio	Particella	Deno	Sub	Graf	Derivanti da	
	4	01/08/2017	31/12/2999	01/08/2017	T	O	I628	3297				9	3782					

INVENTARIO - Elenco Immobili INVENTARIO - Elenco Immobili - alla data 31/12/2021

Immobile	unita	Descrizione													Patrimonio			M
	Collegata	Indirizzo													Sito	Inserimento	Cessazione	
																	100.00%	
		Acquisizione	Atto													2017	Valore Acq	
		Zon	Cat	Descrizione categoria Terreno						Clas	HA	A	CA	Redd Dominicale	Redd Agrario			
			101	INCOLT PROD						1		.	1	.	20	0,03	0,02	
Unita	Data Inizio	Data Fine	Inserimento	T/F	O/	Com	Partita	SezA	SezC	SezUrba	Foglio	Particella	Deno	Sub	Graf	Derivanti da		
5	01/08/2017	31/12/2999	01/08/2017	T	O	I628	4307				9	10991						
																	100.00%	
		Acquisizione	Atto													2017	Valore Acq	
		Zon	Cat	Descrizione categoria Terreno						Clas	HA	A	CA	Redd Dominicale	Redd Agrario			
			002	SEMIN IRRIG						2		.	0	.	20	0,12	0,15	
Unita	Data Inizio	Data Fine	Inserimento	T/F	O/	Com	Partita	SezA	SezC	SezUrba	Foglio	Particella	Deno	Sub	Graf	Derivanti da		
6	01/08/2017	31/12/2999	01/08/2017	T	O	I628	4307				9	10993						
																	100.00%	
		Acquisizione	Atto													2017	Valore Acq	
		Zon	Cat	Descrizione categoria Terreno						Clas	HA	A	CA	Redd Dominicale	Redd Agrario			
			002	SEMIN IRRIG						2		.	11	.	20	6,94	8,68	
Unita	Data Inizio	Data Fine	Inserimento	T/F	O/	Com	Partita	SezA	SezC	SezUrba	Foglio	Particella	Deno	Sub	Graf	Derivanti da		
7	01/08/2017	31/12/2999	01/08/2017	T	O	I628					9	9289						
																	100.00%	
		Acquisizione	Atto													2017	Valore Acq	
		Zon	Cat	Descrizione categoria Terreno						Clas	HA	A	CA	Redd Dominicale	Redd Agrario			
			005	SEM IRR ARB						1		.	27	.	16	22,44	22,44	
Unita	Data Inizio	Data Fine	Inserimento	T/F	O/	Com	Partita	SezA	SezC	SezUrba	Foglio	Particella	Deno	Sub	Graf	Derivanti da		
8	01/08/2017	31/12/2999	01/08/2017	T	O	I628	4728				9	1091						
																	100.00%	
		Acquisizione	Atto													2017	Valore Acq	
		Zon	Cat	Descrizione categoria Terreno						Clas	HA	A	CA	Redd Dominicale	Redd Agrario			
			101	INCOLT PROD						1		.	2	.	90	0,07	0,04	
Unita	Data Inizio	Data Fine	Inserimento	T/F	O/	Com	Partita	SezA	SezC	SezUrba	Foglio	Particella	Deno	Sub	Graf	Derivanti da		
9	01/08/2017	31/12/2999	01/08/2017	T	O	I628	67				9	10923						
																	100.00%	
		Acquisizione	Atto													2017	Valore Acq	

INVENTARIO - Elenco Immobili INVENTARIO - Elenco Immobili - alla data 31/12/2021

Immobile	unita	Descrizione													Patrimonio			M						
	Collegata	Indirizzo													Sito	Inserimento	Cessazione							
Unita	Data Inizio	Data Fine	Inserimento	T/F	O/	Com	Partita	SezA	SezC	SezUrba	Foglio	Particella	Deno	Sub	Graf	Derivanti da	Clas	HA	A	CA	Redd Dominicale	Redd Agrario		
10	01/08/2017	31/12/2999	01/08/2017	T	O	I628					9	11843					U			. 0 . 25	0,03	0,01		
																				2017		Valore Acq		
																				2017		Valore Acq		
Zon	Cat	Descrizione categoria Terreno													Clas	HA	A	CA	Redd Dominicale	Redd Agrario				
	091	PASCOLO													U			. 0 . 25	0,03	0,01				
11	01/08/2017	31/12/2999	01/08/2017	T	O	I628	4497				9	10944					U			. 0 . 30	0,04	0,02		
																				2017		Valore Acq		
																				2017		Valore Acq		
Zon	Cat	Descrizione categoria Terreno													Clas	HA	A	CA	Redd Dominicale	Redd Agrario				
	005	SEM IRR ARB													2			. 2 . 60	1,54	2,08				
12	01/08/2017	31/12/2999	01/08/2017	T	O	I628	3296				9	10931					U			. 0 . 30	0,04	0,02		
																				2017		Valore Acq		
																				2017		Valore Acq		
Zon	Cat	Descrizione categoria Terreno													Clas	HA	A	CA	Redd Dominicale	Redd Agrario				
	002	SEMIN IRRIG													2			. 8 . 30	5,14	6,43				
13	01/08/2017	31/12/2999	01/08/2017	T	O	I628					9	8913					U			. 0 . 30	0,04	0,02		
																				2017		Valore Acq		
																				2017		Valore Acq		
Zon	Cat	Descrizione categoria Terreno													Clas	HA	A	CA	Redd Dominicale	Redd Agrario				
	005	SEM IRR ARB													1			. 6 . 20	4,64	5,12				
14	01/08/2017	31/12/2999	01/08/2017	T	O	I628	574				9	1090					U			. 5 . 10	0,66	0,08		
																				2017		Valore Acq		
																				2017		Valore Acq		
Zon	Cat	Descrizione categoria Terreno													Clas	HA	A	CA	Redd Dominicale	Redd Agrario				
	097	BOSCO CEDUO													2			. 5 . 10	0,66	0,08				

INVENTARIO - Elenco Immobili INVENTARIO - Elenco Immobili - alla data 31/12/2021

Immobile	unita		Descrizione												Patrimonio			M					
	Collegata	Indirizzo	Sito	Inserimento	Cessazione																		
15	01/08/2017	31/12/2999	01/08/2017	T	O	I628	4497				Foglio	9	Particella	10940	Deno		Sub		Graf		Derivanti da	100.00%	
Acquisizione		Atto														2017	Valore Acq						
Zon	Cat	Descrizione categoria Terreno										Clas	HA	A	CA	Redd Dominicale	Redd Agrario						
	005	SEM IRR ARB										2		.	5	.	95	3,53	4,76				
16	01/08/2017	31/12/2999	01/08/2017	T	O	I628	4497				Foglio	9	Particella	10942	Deno		Sub		Graf		Derivanti da	100.00%	
Acquisizione		Atto														2017	Valore Acq						
Zon	Cat	Descrizione categoria Terreno										Clas	HA	A	CA	Redd Dominicale	Redd Agrario						
	005	SEM IRR ARB										2		.	5	.	0	2,97	4,00				
17	01/08/2017	31/12/2999	01/08/2017	T	O	I628	1821				Foglio	9	Particella	10946	Deno		Sub		Graf		Derivanti da	100.00%	
Acquisizione		Atto														2017	Valore Acq						
Zon	Cat	Descrizione categoria Terreno										Clas	HA	A	CA	Redd Dominicale	Redd Agrario						
	091	PASCOLO										U		.	1	.	10	0,14	0,06				
18	01/08/2017	31/12/2999	01/08/2017	T	O	I628	1820				Foglio	9	Particella	11023	Deno		Sub		Graf		Derivanti da	100.00%	
Acquisizione		Atto														2017	Valore Acq						
Zon	Cat	Descrizione categoria Terreno										Clas	HA	A	CA	Redd Dominicale	Redd Agrario						
	091	PASCOLO										U		.	0	.	30	0,04	0,02				
19	01/08/2017	31/12/2999	01/08/2017	T	O	I628	1821				Foglio	9	Particella	10951	Deno		Sub		Graf		Derivanti da	100.00%	
Acquisizione		Atto														2017	Valore Acq						
Zon	Cat	Descrizione categoria Terreno										Clas	HA	A	CA	Redd Dominicale	Redd Agrario						
	091	PASCOLO										U		.	0	.	40	0,05	0,02				
20	01/08/2017	31/12/2999	01/08/2017	T	O	I628					Foglio	9	Particella	8910	Deno		Sub		Graf		Derivanti da		

INVENTARIO - Elenco Immobili INVENTARIO - Elenco Immobili - alla data 31/12/2021

Immobile	unita	Descrizione														Patrimonio			M					
	Collegata	Indirizzo														Sito	Inserimento	Cessazione						
																		100.00%						
		Acquisizione		Atto																2017		Valore Acq		
		Zon	Cat	Descrizione categoria Terreno										Clas	HA	A	CA	Redd Dominicale	Redd Agrario					
			002	SEMIN IRRIG										1		.	26	.	40	17,04	21,82			
Unita	Data Inizio	Data Fine	Inserimento	T/F	O/	Com	Partita	SezA	SezC	SezUrba	Foglio	Particella	Deno	Sub	Graf	Derivanti da								
21	01/08/2017	31/12/2999	01/08/2017	T	O	I628	4307				9	8901												
																		100.00%						
		Acquisizione		Atto																2017		Valore Acq		
		Zon	Cat	Descrizione categoria Terreno										Clas	HA	A	CA	Redd Dominicale	Redd Agrario					
			002	SEMIN IRRIG										2		.	26	.	70	16,55	20,68			
Unita	Data Inizio	Data Fine	Inserimento	T/F	O/	Com	Partita	SezA	SezC	SezUrba	Foglio	Particella	Deno	Sub	Graf	Derivanti da								
22	31/12/2017	31/12/2999	31/12/2017	T	O	I628	3296				9	3787												
																		100.00%						
		Acquisizione		Atto																2017		Valore Acq		
		Zon	Cat	Descrizione categoria Terreno										Clas	HA	A	CA	Redd Dominicale	Redd Agrario					
			005	SEM IRR ARB										1		.	35	.	0	26,21	28,92			
Unita	Data Inizio	Data Fine	Inserimento	T/F	O/	Com	Partita	SezA	SezC	SezUrba	Foglio	Particella	Deno	Sub	Graf	Derivanti da								
23	31/12/2017	31/12/2999	31/12/2017	T	O	I628	3296				9	10929												
																		100.00%						
		Acquisizione		Atto																2017		Valore Acq		
		Zon	Cat	Descrizione categoria Terreno										Clas	HA	A	CA	Redd Dominicale	Redd Agrario					
			005	SEM IRR ARB										1		.	20	.	0	0,15	0,17			
74	0	VIA DELLA LIBERTA'														1.3 Infrastrutture Demaniali			A					
		SERIATE Lett. B - 24068 SERIATE (BG) - ITALIA																31/12/1995						
Unita	Data Inizio	Data Fine	Inserimento	T/F	O/	Com	Partita	SezA	SezC	SezUrba	Foglio	Particella	Deno	Sub	Graf	Derivanti da								
1	31/12/1995	31/12/2999	31/12/1995	T	O	I628	2752				9	10086												
		NON CLASSIFICATO																100.00%						
		Acquisizione		Atto		NON CLASSIFICATO					NON CLASSIFICATO					1995		Valore Acq						
		Zon	Cat	Descrizione categoria Terreno										Clas	HA	A	CA	Redd Dominicale	Redd Agrario					
			005	SEM IRR ARB										1		.	0	.	7	0,05	0,06			
75	0	VIA ANTONIO LOCATELLI														1.3 Infrastrutture Demaniali			A					
		SERIATE Lett. B - 24068 SERIATE (BG) - ITALIA																31/12/1995						

INVENTARIO - Elenco Immobili INVENTARIO - Elenco Immobili - alla data 31/12/2021

Immobile	unita Descrizione														Patrimonio			M		
	Collegata	Indirizzo													Sito	Inserimento	Cessazione			
	Unita	Data Inizio	Data Fine	Inserimento	T/F	O/	Com	Partita	SezA	SezC	SezUrba	Foglio	Particella	Deno	Sub	Graf	Derivanti da			
	1	31/12/1995	31/12/2999	31/12/1995	T	O	I628	67				9	2195							
	NON CLASSIFICATO																	100.00%		
	Acquisizione		Atto		11		vendita Avv.G.Mangiapane,Notaio Rep.7831/1558					NON CLASSIFICATO			1957		Valore Acq			
	Zon	Cat	Descrizione categoria Terreno									Clas	HA	A	CA	Redd Dominicale	Redd Agrario			
		005	SEM IRR ARB									1		.	5	.	71	4,28	4,72	
	Unita	Data Inizio	Data Fine	Inserimento	T/F	O/	Com	Partita	SezA	SezC	SezUrba	Foglio	Particella	Deno	Sub	Graf	Derivanti da			
	2	31/12/2017	31/12/2999	31/12/2017	T	O	I628	67				9	6089							
	NON CLASSIFICATO																	100.00%		
	Acquisizione		Atto												2017		Valore Acq			
	Zon	Cat	Descrizione categoria Terreno									Clas	HA	A	CA	Redd Dominicale	Redd Agrario			
		005	SEM IRR ARB									1		.	3	.	0	2,25	2,48	
	Unita	Data Inizio	Data Fine	Inserimento	T/F	O/	Com	Partita	SezA	SezC	SezUrba	Foglio	Particella	Deno	Sub	Graf	Derivanti da			
	3	31/12/2017	31/12/2999	31/12/2017	T	O	I628	67				9	7328							
	NON CLASSIFICATO																	100.00%		
	Acquisizione		Atto												2017		Valore Acq			
	Zon	Cat	Descrizione categoria Terreno									Clas	HA	A	CA	Redd Dominicale	Redd Agrario			
		005	SEM IRR ARB									1		.	0	.	50	0,37	0,41	
76	0 VIALE LOMBARDIA														1.3 Infrastrutture Demaniali			A		
	SERIATE Lett. B - 24068 SERIATE (BG) - ITALIA																31/12/1995			
	Unita	Data Inizio	Data Fine	Inserimento	T/F	O/	Com	Partita	SezA	SezC	SezUrba	Foglio	Particella	Deno	Sub	Graf	Derivanti da			
	1	31/12/1995	31/12/2999	31/12/1995	T	O	I628	4031				9	4945							
	NON CLASSIFICATO																	100.00%		
	Acquisizione		Atto				NON CLASSIFICATO					NON CLASSIFICATO			1995		Valore Acq			
	Zon	Cat	Descrizione categoria Terreno									Clas	HA	A	CA	Redd Dominicale	Redd Agrario			
		005	SEM IRR ARB									1		.	8	.	60	6,44	7,11	
	Unita	Data Inizio	Data Fine	Inserimento	T/F	O/	Com	Partita	SezA	SezC	SezUrba	Foglio	Particella	Deno	Sub	Graf	Derivanti da			
	2	01/08/2017	31/12/2999	01/08/2017	T	O	I628	3427				9	5347							
	NON CLASSIFICATO																	100.00%		
	Acquisizione		Atto												2017		Valore Acq			
	Zon	Cat	Descrizione categoria Terreno									Clas	HA	A	CA	Redd Dominicale	Redd Agrario			
		005	SEM IRR ARB									1		.	15	.	80	11,83	13,06	

INVENTARIO - Elenco Immobili INVENTARIO - Elenco Immobili - alla data 31/12/2021

Immobile	unita Descrizione														Patrimonio			M	
	Collegata	Indirizzo													Sito	Inserimento	Cessazione		
3	01/08/2017	31/12/2999	01/08/2017	T	O	I628					9	12376							
100.00%																			
Acquisizione		Atto															2017	Valore Acq	
Zon	Cat	Descrizione categoria Terreno									Clas	HA	A	CA	Redd Dominicale		Redd Agrario		
	005	SEM IRR ARB									1		.	95	.	85	79,20		79,20
4	31/12/2017	31/12/2999	31/12/2017	T	O	I628	3427				9	11093							
100.00%																			
Acquisizione		Atto															2017	Valore Acq	
Zon	Cat	Descrizione categoria Terreno									Clas	HA	A	CA	Redd Dominicale		Redd Agrario		
	005	SEM IRR ARB									1		.	0	.	21	0,16		0,17
5	31/12/2017	31/12/2999	31/12/2017	T	T	I628	2107				9	11086							
100.00%																			
Acquisizione		Atto															2017	Valore Acq	
Partita Tav		Comune Tavolare									Foglio		Partic Edificiale		Partic Fondiaria		Deno	Sub	
											0		P.E		P.F		0		
Zon	Cat	Descrizione categoria Terreno									Clas	HA	A	CA	Redd Dominicale		Redd Agrario		
	005	SEM IRR ARB									1		.	0	.	10	0,08		0,08
6	01/08/2018	31/12/2999	01/08/2018	T	O	I628	4036				9	4943							
100.00%																			
Acquisizione		Atto															2018	Valore Acq	
Zon	Cat	Descrizione categoria Terreno									Clas	HA	A	CA	Redd Dominicale		Redd Agrario		
	005	SEM IRR ARB									1		.	10	.	0	7,49		8,26
7	01/08/2018	31/12/2999	01/08/2018	T	O	I628					9	1437							
100.00%																			
Acquisizione		Atto															2018	Valore Acq	
Zon	Cat	Descrizione categoria Terreno									Clas	HA	A	CA	Redd Dominicale		Redd Agrario		
	101	INCOLT PROD											.	1	.	50			

INVENTARIO - Elenco Immobili INVENTARIO - Elenco Immobili - alla data 31/12/2021

Immobile	unita	Descrizione											Patrimonio			M			
	Collegata	Indirizzo											Sito	Inserimento	Cessazione				
77	0	VIA LORENZO LOTTO											1.3 Infrastrutture Demaniali			A			
		SERIATE Lett. B - 24068 SERIATE (BG) - ITALIA												31/12/1995					
	Unita	Data Inizio	Data Fine	Inserimento	T/F	O/	Com	Partita	SezA	SezC	SezUrba	Foglio	Particella	Deno	Sub	Graf	Derivanti da		
	1	31/12/1995	31/12/2999	31/12/1995	T	O	I628												
	NON CLASSIFICATO																100.00%		
Acquisizione		Atto		NON CLASSIFICATO				NON CLASSIFICATO				1995		Valore Acq					
Zon	Cat	Descrizione categoria Terreno										Clas	HA	A	CA	Redd Dominicale	Redd Agrario		
		non classificato												.	0	.	0		
78	0	VIA BERNARDINO LUINI											1.3 Infrastrutture Demaniali			A			
		SERIATE Lett. B - 24068 SERIATE (BG) - ITALIA												31/12/1995					
	Unita	Data Inizio	Data Fine	Inserimento	T/F	O/	Com	Partita	SezA	SezC	SezUrba	Foglio	Particella	Deno	Sub	Graf	Derivanti da		
	1	31/12/1995	31/12/2999	31/12/1995	T	O	I628												
	NON CLASSIFICATO																100.00%		
Acquisizione		Atto		NON CLASSIFICATO				NON CLASSIFICATO				1995		Valore Acq					
Zon	Cat	Descrizione categoria Terreno										Clas	HA	A	CA	Redd Dominicale	Redd Agrario		
		non classificato												.	0	.	0		
79	0	VIA NICCOLO' MACHIAVELLI											1.3 Infrastrutture Demaniali			A			
		SERIATE Lett. B - 24068 SERIATE (BG) - ITALIA												31/12/1995					
	Unita	Data Inizio	Data Fine	Inserimento	T/F	O/	Com	Partita	SezA	SezC	SezUrba	Foglio	Particella	Deno	Sub	Graf	Derivanti da		
	1	31/12/1995	31/12/2999	31/12/1995	T	O	I628												
	NON CLASSIFICATO																100.00%		
Acquisizione		Atto		NON CLASSIFICATO				NON CLASSIFICATO				1995		Valore Acq					
Zon	Cat	Descrizione categoria Terreno										Clas	HA	A	CA	Redd Dominicale	Redd Agrario		
		non classificato												.	0	.	0		
81	0	VIA FERDINANDO MAGELLANO											1.3 Infrastrutture Demaniali			A			
		SERIATE Lett. B - 24068 SERIATE (BG) - ITALIA												31/12/1995					
	Unita	Data Inizio	Data Fine	Inserimento	T/F	O/	Com	Partita	SezA	SezC	SezUrba	Foglio	Particella	Deno	Sub	Graf	Derivanti da		
	1	31/12/1995	31/12/2999	31/12/1995	T	O	I628												
	NON CLASSIFICATO																100.00%		
Acquisizione		Atto		NON CLASSIFICATO				NON CLASSIFICATO				1995		Valore Acq					
Zon	Cat	Descrizione categoria Terreno										Clas	HA	A	CA	Redd Dominicale	Redd Agrario		
		non classificato												.	0	.	0		

INVENTARIO - Elenco Immobili INVENTARIO - Elenco Immobili - alla data 31/12/2021

Immobile	unita	Descrizione											Patrimonio			M			
	Collegata	Indirizzo											Sito	Inserimento	Cessazione				
82	0	VIA MALDURA											1.3 Infrastrutture Demaniali			A			
		SERIATE Lett. A - 24068 SERIATE (BG) - ITALIA												31/12/1995					
	Unita	Data Inizio	Data Fine	Inserimento	T/F	O/	Com	Partita	SezA	SezC	SezUrba	Foglio	Particella	Deno	Sub	Graf	Derivanti da		
	1	31/12/2017	31/12/2999	31/12/2017	T	O	I628	67				9	10352						
	NON CLASSIFICATO																100.00%		
Acquisizione		Atto		NON CLASSIFICATO						NON CLASSIFICATO			1995	Valore Acq					
Zon	Cat	Descrizione categoria Terreno										Clas	HA	A	CA	Redd Dominicale	Redd Agrario		
	005	SEM IRR ARB										1		.	3	.	63	2,72	3,00
83	0	VIA TRILUSSA											1.3 Infrastrutture Demaniali			A			
		SERIATE Lett. B - 24068 SERIATE (BG) - ITALIA												31/12/1995					
	Unita	Data Inizio	Data Fine	Inserimento	T/F	O/	Com	Partita	SezA	SezC	SezUrba	Foglio	Particella	Deno	Sub	Graf	Derivanti da		
	1	31/12/1995	31/12/2999	31/12/1995	T	O	I628												
	NON CLASSIFICATO																100.00%		
Acquisizione		Atto		NON CLASSIFICATO						NON CLASSIFICATO			1995	Valore Acq					
Zon	Cat	Descrizione categoria Terreno										Clas	HA	A	CA	Redd Dominicale	Redd Agrario		
		non classificato												.	0	.	0		
84	0	VIA FILIPPO TURATI											1.3 Infrastrutture Demaniali			A			
		SERIATE Lett. C - 24068 SERIATE (BG) - ITALIA												31/12/1995					
	Unita	Data Inizio	Data Fine	Inserimento	T/F	O/	Com	Partita	SezA	SezC	SezUrba	Foglio	Particella	Deno	Sub	Graf	Derivanti da		
	1	31/12/1995	31/12/2999	31/12/1995	T	O	I628												
	NON CLASSIFICATO																100.00%		
Acquisizione		Atto		NON CLASSIFICATO						NON CLASSIFICATO			1995	Valore Acq					
Zon	Cat	Descrizione categoria Terreno										Clas	HA	A	CA	Redd Dominicale	Redd Agrario		
		non classificato												.	0	.	0		
85	0	VIA GIUSEPPE UNGARETTI											1.3 Infrastrutture Demaniali			A			
		SERIATE Lett. B - 24068 SERIATE (BG) - ITALIA												31/12/1995					
	Unita	Data Inizio	Data Fine	Inserimento	T/F	O/	Com	Partita	SezA	SezC	SezUrba	Foglio	Particella	Deno	Sub	Graf	Derivanti da		
	1	31/12/1995	31/12/2999	31/12/1995	T	O	I628	67				9	6085						
	NON CLASSIFICATO																100.00%		
Acquisizione		Atto		NON CLASSIFICATO						NON CLASSIFICATO			1997	Valore Acq					
Zon	Cat	Descrizione categoria Terreno										Clas	HA	A	CA	Redd Dominicale	Redd Agrario		
	005	SEM IRR ARB										1		.	1	.	96	1,47	1,62

INVENTARIO - Elenco Immobili INVENTARIO - Elenco Immobili - alla data 31/12/2021

Immobile	unita	Descrizione													Patrimonio			M	
	Collegata	Indirizzo													Sito	Inserimento	Cessazione		
86	0	VIA VECELLIO													1.3 Infrastrutture Demaniali			A	
		SERIATE Lett. B - 24068 SERIATE (BG) - ITALIA														31/12/1995			
	Unita	Data Inizio	Data Fine	Inserimento	T/F	O/	Com	Partita	SezA	SezC	SezUrba	Foglio	Particella	Deno	Sub	Graf	Derivanti da		
	1	31/12/1995	31/12/2999	31/12/1995	T	O	I628												
	NON CLASSIFICATO																100.00%		
Acquisizione		Atto		NON CLASSIFICATO						NON CLASSIFICATO			1995		Valore Acq				
Zon	Cat	Descrizione categoria Terreno										Clas	HA	A	CA	Redd Dominicale	Redd Agrario		
		non classificato												.	0	.	0		
87	0	VIA GIACOMO VENEZIAN													1.3 Infrastrutture Demaniali			A	
		SERIATE Lett. A - 24068 SERIATE (BG) - ITALIA														31/12/1995			
	Unita	Data Inizio	Data Fine	Inserimento	T/F	O/	Com	Partita	SezA	SezC	SezUrba	Foglio	Particella	Deno	Sub	Graf	Derivanti da		
	1	31/12/1995	31/12/2999	31/12/1995	T	O	I628	3427				9	5860						
	NON CLASSIFICATO																100.00%		
Acquisizione		Atto		NON CLASSIFICATO						NON CLASSIFICATO			1997		Valore Acq				
Zon	Cat	Descrizione categoria Terreno										Clas	HA	A	CA	Redd Dominicale	Redd Agrario		
	001	SEMINATIVO										3		.	1	.	20	0,40	0,50
Unita	Data Inizio	Data Fine	Inserimento	T/F	O/	Com	Partita	SezA	SezC	SezUrba	Foglio	Particella	Deno	Sub	Graf	Derivanti da			
2	31/12/2017	31/12/2999	31/12/2017	T	O	I628	3427				9	5858							
NON CLASSIFICATO																100.00%			
Acquisizione		Atto											2017		Valore Acq				
Zon	Cat	Descrizione categoria Terreno										Clas	HA	A	CA	Redd Dominicale	Redd Agrario		
														.	2	.	80		
Unita	Data Inizio	Data Fine	Inserimento	T/F	O/	Com	Partita	SezA	SezC	SezUrba	Foglio	Particella	Deno	Sub	Graf	Derivanti da			
3	31/12/2017	31/12/2999	31/12/2017	T	O	I628	3427				9	5862							
NON CLASSIFICATO																100.00%			
Acquisizione		Atto											2017		Valore Acq				
Zon	Cat	Descrizione categoria Terreno										Clas	HA	A	CA	Redd Dominicale	Redd Agrario		
														.	0	.	40		
Unita	Data Inizio	Data Fine	Inserimento	T/F	O/	Com	Partita	SezA	SezC	SezUrba	Foglio	Particella	Deno	Sub	Graf	Derivanti da			
4	01/08/2018	31/12/2999	01/08/2018	F	O	I628					1	216		773					
NON CLASSIFICATO																100.00%			
Acquisizione		Atto											2018		Valore Acq				

INVENTARIO - Elenco Immobili INVENTARIO - Elenco Immobili - alla data 31/12/2021

Immobile	unita	Descrizione													Patrimonio			M	
	Collegata	Indirizzo													Sito	Inserimento	Cessazione		
	Zon	Cat	Descrizione categoria Fabbricato							Clas	UnitMis	Consistenza	Superf. Catas	Rendita					
		F/1	Area urbana								Metri Qua	110,00							
88	0	VIA MANTOVA													1.3 Infrastrutture Demaniali			A	
		SERIATE Lett. C - 24068 SERIATE (BG) - ITALIA														31/12/1995			
	Unita	Data Inizio	Data Fine	Inserimento	T/F	O/	Com	Partita	SezA	SezC	SezUrba	Foglio	Particella	Deno	Sub	Graf	Derivanti da		
	1	31/12/2017	31/12/2999	31/12/2017	T	O	I628												
	Acquisizione Atto																2017	Valore Acq	100.00%
	Zon	Cat	Descrizione categoria Terreno							Clas	HA	A	CA	Redd Dominicale	Redd Agrario				
												. 0	. 0						
	Unita	Data Inizio	Data Fine	Inserimento	T/F	O/	Com	Partita	SezA	SezC	SezUrba	Foglio	Particella	Deno	Sub	Graf	Derivanti da		
	2	10/01/2020	31/12/2999	10/01/2020	F	O	I628					31	13725						
	PIENA PROPRIETA' USO PROPRIO																2017	Valore Acq	100.00%
	Acquisizione Atto 910 CONVENZIONE URBANISTICA TRA LA CITTA' DI SERIATE (PROVINCI)																		
	Zon	Cat	Descrizione categoria Fabbricato							Clas	UnitMis	Consistenza	Superf. Catas	Rendita					
			F/1 Area urbana								Metri Qua		1.045,00						
89	0	VIA ALESSANDRO MANZONI													1.3 Infrastrutture Demaniali			A	
		SERIATE Lett. B - 24068 SERIATE (BG) - ITALIA														31/12/1995			
	Unita	Data Inizio	Data Fine	Inserimento	T/F	O/	Com	Partita	SezA	SezC	SezUrba	Foglio	Particella	Deno	Sub	Graf	Derivanti da		
	1	31/12/1995	31/12/2999	31/12/1995	T	O	I628												
	NON CLASSIFICATO																1995	Valore Acq	100.00%
	Acquisizione Atto NON CLASSIFICATO																		
	Zon	Cat	Descrizione categoria Terreno							Clas	HA	A	CA	Redd Dominicale	Redd Agrario				
			non classificato									. 0	. 0						
90	0	VIA PIETRO MASCAGNI													1.3 Infrastrutture Demaniali			A	
		SERIATE Lett. B - 24068 SERIATE (BG) - ITALIA														31/12/1995			
	Unita	Data Inizio	Data Fine	Inserimento	T/F	O/	Com	Partita	SezA	SezC	SezUrba	Foglio	Particella	Deno	Sub	Graf	Derivanti da		
	1	31/12/1995	31/12/2999	31/12/1995	T	O	I628												
	NON CLASSIFICATO																1995	Valore Acq	100.00%
	Acquisizione Atto NON CLASSIFICATO																		
	Zon	Cat	Descrizione categoria Terreno							Clas	HA	A	CA	Redd Dominicale	Redd Agrario				
			non classificato									. 0	. 0						

INVENTARIO - Elenco Immobili INVENTARIO - Elenco Immobili - alla data 31/12/2021

Immobile	unita	Descrizione											Patrimonio			M			
	Collegata	Indirizzo											Sito	Inserimento	Cessazione				
91	0	VIA CARDINALE MASSAIA											1.3 Infrastrutture Demaniali			A			
		SERIATE Lett. B - 24068 SERIATE (BG) - ITALIA												31/12/1995					
	Unita	Data Inizio	Data Fine	Inserimento	T/F	O/	Com	Partita	SezA	SezC	SezUrba	Foglio	Particella	Deno	Sub	Graf	Derivanti da		
	1	31/12/1995	31/12/2999	31/12/1995	T	O	I628												
	NON CLASSIFICATO																100.00%		
Acquisizione		Atto		NON CLASSIFICATO				NON CLASSIFICATO				1995		Valore Acq					
Zon	Cat	Descrizione categoria Terreno										Clas	HA	A	CA	Redd Dominicale	Redd Agrario		
		non classificato												.	0	.	0		
92	0	VIA GIACOMO MATTEOTTI											1.3 Infrastrutture Demaniali			A			
		SERIATE Lett. C - 24068 SERIATE (BG) - ITALIA												31/12/1995					
	Unita	Data Inizio	Data Fine	Inserimento	T/F	O/	Com	Partita	SezA	SezC	SezUrba	Foglio	Particella	Deno	Sub	Graf	Derivanti da		
	1	31/12/1995	31/12/2999	31/12/1995	T	O	I628												
	NON CLASSIFICATO																100.00%		
Acquisizione		Atto		NON CLASSIFICATO				NON CLASSIFICATO				1995		Valore Acq					
Zon	Cat	Descrizione categoria Terreno										Clas	HA	A	CA	Redd Dominicale	Redd Agrario		
		non classificato												.	0	.	0		
93	0	VIA ANTONIO MEUCCI											1.3 Infrastrutture Demaniali			A			
		SERIATE Lett. C - 24068 SERIATE (BG) - ITALIA												31/12/1995					
	Unita	Data Inizio	Data Fine	Inserimento	T/F	O/	Com	Partita	SezA	SezC	SezUrba	Foglio	Particella	Deno	Sub	Graf	Derivanti da		
	1	31/12/1995	31/12/2999	31/12/1995	T	O	I628												
	NON CLASSIFICATO																100.00%		
Acquisizione		Atto		NON CLASSIFICATO				NON CLASSIFICATO				1995		Valore Acq					
Zon	Cat	Descrizione categoria Terreno										Clas	HA	A	CA	Redd Dominicale	Redd Agrario		
		non classificato												.	0	.	0		
94	0	VIA FIUME MINCIO											1.3 Infrastrutture Demaniali			A			
		SERIATE Lett. C - 24068 SERIATE (BG) - ITALIA												31/12/1995					
	Unita	Data Inizio	Data Fine	Inserimento	T/F	O/	Com	Partita	SezA	SezC	SezUrba	Foglio	Particella	Deno	Sub	Graf	Derivanti da		
	1	31/12/1995	31/12/2999	31/12/1995	T	O	I628												
	NON CLASSIFICATO																100.00%		
Acquisizione		Atto		NON CLASSIFICATO				NON CLASSIFICATO				1995		Valore Acq					
Zon	Cat	Descrizione categoria Terreno										Clas	HA	A	CA	Redd Dominicale	Redd Agrario		
		non classificato												.	0	.	0		

INVENTARIO - Elenco Immobili INVENTARIO - Elenco Immobili - alla data 31/12/2021

Immobile	unita	Descrizione													Patrimonio			M		
	Collegata	Indirizzo													Sito	Inserimento	Cessazione			
95	0	VIA DON GIOVANNI MINZONI													1.3 Infrastrutture Demaniali			A		
		SERIATE Lett. C - 24068 SERIATE (BG) - ITALIA														31/12/1995				
	Unita	Data Inizio	Data Fine	Inserimento	T/F	O/	Com	Partita	SezA	SezC	SezUrba	Foglio	Particella	Deno	Sub	Graf	Derivanti da			
	1	31/12/1995	31/12/2999	31/12/1995	T	O	I628													
	NON CLASSIFICATO																	100.00%		
	Acquisizione		Atto		NON CLASSIFICATO						NON CLASSIFICATO		1995		Valore Acq					
	Zon	Cat	Descrizione categoria Terreno										Clas	HA	A	CA	Redd Dominicale	Redd Agrario		
			non classificato												.	0	.	0		
96	0	VIA MISERICORDIA													1.3 Infrastrutture Demaniali			A		
		SERIATE Lett. F - 24068 SERIATE (BG) - ITALIA														31/12/1995				
	Unita	Data Inizio	Data Fine	Inserimento	T/F	O/	Com	Partita	SezA	SezC	SezUrba	Foglio	Particella	Deno	Sub	Graf	Derivanti da			
	1	31/12/1995	31/12/2999	31/12/1995	T	O	I628	67				9	6614							
	NON CLASSIFICATO																	100.00%		
	Acquisizione		Atto		22		vendita Dott.Luciano Colombo,Notaio Rep.9108/2194						NON CLASSIFICATO		1960		Valore Acq			
	Zon	Cat	Descrizione categoria Terreno										Clas	HA	A	CA	Redd Dominicale	Redd Agrario		
		001	SEMINATIVO										2		.	0	.	58	0,28	0,30
	Unita	Data Inizio	Data Fine	Inserimento	T/F	O/	Com	Partita	SezA	SezC	SezUrba	Foglio	Particella	Deno	Sub	Graf	Derivanti da			
	2	31/12/2017	31/12/2999	31/12/2017	T	O	I628	67				9	6711							
	NON CLASSIFICATO																	100.00%		
	Acquisizione		Atto										2017		Valore Acq					
	Zon	Cat	Descrizione categoria Terreno										Clas	HA	A	CA	Redd Dominicale	Redd Agrario		
		002	SEMIN IRRIG										2		.	4	.	70	3,03	3,64
	Unita	Data Inizio	Data Fine	Inserimento	T/F	O/	Com	Partita	SezA	SezC	SezUrba	Foglio	Particella	Deno	Sub	Graf	Derivanti da			
	3	31/12/2017	31/12/2999	31/12/2017	T	O	I628	67				9	6733							
	NON CLASSIFICATO																	100.00%		
	Acquisizione		Atto										2017		Valore Acq					
	Zon	Cat	Descrizione categoria Terreno										Clas	HA	A	CA	Redd Dominicale	Redd Agrario		
		005	SEM IRR ARB										2		.	1	.	10	0,68	0,88
	Unita	Data Inizio	Data Fine	Inserimento	T/F	O/	Com	Partita	SezA	SezC	SezUrba	Foglio	Particella	Deno	Sub	Graf	Derivanti da			
	4	31/12/2017	31/12/2999	31/12/2017	T	O	I628	67				9	6736							
	NON CLASSIFICATO																	100.00%		
	Acquisizione		Atto										2017		Valore Acq					

INVENTARIO - Elenco Immobili INVENTARIO - Elenco Immobili - alla data 31/12/2021

Immobile	unita	Descrizione													Patrimonio			M																
	Collegata	Indirizzo													Sito	Inserimento	Cessazione																	
	Zon	Cat	Descrizione categoria Terreno						Clas	HA	A	CA	Redd Dominicale		Redd Agrario																			
		002	SEMIN IRRIG						2		.	8	.	50	5,49		6,58																	
Unita	Data Inizio	Data Fine	Inserimento	T/F	O/	Com	Partita	SezA	SezC	SezUrba	Foglio	Particella	Deno	Sub	Graf	Derivanti da																		
5	31/12/2017	31/12/2999	31/12/2017	T	O	I628	67				9	7075																						
Acquisizione																Atto																	2017	Valore Acq
		002	SEMIN IRRIG						2		.	4	.	70	3,03		3,64																	
																100.00%																		
Unita	Data Inizio	Data Fine	Inserimento	T/F	O/	Com	Partita	SezA	SezC	SezUrba	Foglio	Particella	Deno	Sub	Graf	Derivanti da																		
6	31/12/2017	31/12/2999	31/12/2017	T	O	I628	67				9	7311																						
Acquisizione																Atto																	2017	Valore Acq
		001	SEMINATIVO						2		.	2	.	0	0,98		1,03																	
																100.00%																		
Unita	Data Inizio	Data Fine	Inserimento	T/F	O/	Com	Partita	SezA	SezC	SezUrba	Foglio	Particella	Deno	Sub	Graf	Derivanti da																		
7	31/12/2017	31/12/2999	31/12/2017	T	O	I628	67				9	7704																						
Acquisizione																Atto																	2017	Valore Acq
		101	INCOLT PROD						2		.	2	.	97	0,05		0,05																	
																100.00%																		
97	0	VIA MOLINO VECCHIO													1.3 Infrastrutture Demaniali			A																
		SERIATE Lett. B - 24068 SERIATE (BG) - ITALIA													31/12/1995																			
Unita	Data Inizio	Data Fine	Inserimento	T/F	O/	Com	Partita	SezA	SezC	SezUrba	Foglio	Particella	Deno	Sub	Graf	Derivanti da																		
1	31/12/1995	31/12/2999	31/12/1995	T	O	I628																												
NON CLASSIFICATO																100.00%																		
Acquisizione																Atto	NON CLASSIFICATO																1995	Valore Acq
			non classificato									.	0	.	0																			
98	0	VIA MONTANARA													1.3 Infrastrutture Demaniali			A																
		SERIATE Lett. C - 24068 SERIATE (BG) - ITALIA													31/12/1995																			
Unita	Data Inizio	Data Fine	Inserimento	T/F	O/	Com	Partita	SezA	SezC	SezUrba	Foglio	Particella	Deno	Sub	Graf	Derivanti da																		
1	31/12/1995	31/12/2999	31/12/1995	T	O	I628																												

INVENTARIO - Elenco Immobili INVENTARIO - Elenco Immobili - alla data 31/12/2021

Immobile	unita	Descrizione											Patrimonio			M	
	Collegata	Indirizzo											Sito	Inserimento	Cessazione		
99	0	VIA MONTE BIANCO											1.3 Infrastrutture Demaniali			A	
		SERIATE Lett. B - 24068 SERIATE (BG) - ITALIA												31/12/1995			
	Unita	Data Inizio	Data Fine	Inserimento	T/F	O/	Com	Partita	SezA	SezC	SezUrba	Foglio	Particella	Deno	Sub	Graf	Derivanti da
	1	31/12/1995	31/12/2999	31/12/1995	T	O	I628										
	NON CLASSIFICATO																100.00%
	Acquisizione		Atto		NON CLASSIFICATO				NON CLASSIFICATO				1995	Valore Acq			
Zon	Cat	Descrizione categoria Terreno										Clas	HA	A	CA	Redd Dominicale	Redd Agrario
		non classificato												. 0	. 0		
100	0	VIALE MONTE CAMPIONE											1.3 Infrastrutture Demaniali			A	
		SERIATE Lett. A - 24068 SERIATE (BG) - ITALIA												31/12/1995			
	Unita	Data Inizio	Data Fine	Inserimento	T/F	O/	Com	Partita	SezA	SezC	SezUrba	Foglio	Particella	Deno	Sub	Graf	Derivanti da
	1	31/12/1995	31/12/2999	31/12/1995	T	O	I628										
	NON CLASSIFICATO																100.00%
	Acquisizione		Atto		NON CLASSIFICATO				NON CLASSIFICATO				1995	Valore Acq			
Zon	Cat	Descrizione categoria Terreno										Clas	HA	A	CA	Redd Dominicale	Redd Agrario
		non classificato												. 0	. 0		
101	0	VIA MONTE GRAPPA											1.3 Infrastrutture Demaniali			A	
		SERIATE Lett. B - 24068 SERIATE (BG) - ITALIA												31/12/1995			
	Unita	Data Inizio	Data Fine	Inserimento	T/F	O/	Com	Partita	SezA	SezC	SezUrba	Foglio	Particella	Deno	Sub	Graf	Derivanti da
	1	31/12/1995	31/12/2999	31/12/1995	T	O	I628										
	NON CLASSIFICATO																100.00%
	Acquisizione		Atto		NON CLASSIFICATO				NON CLASSIFICATO				1995	Valore Acq			
Zon	Cat	Descrizione categoria Terreno										Clas	HA	A	CA	Redd Dominicale	Redd Agrario
		non classificato												. 0	. 0		
102	0	VIA MONTE ROSA											1.3 Infrastrutture Demaniali			A	
		SERIATE Lett. B - 24068 SERIATE (BG) - ITALIA												31/12/1995			
	Unita	Data Inizio	Data Fine	Inserimento	T/F	O/	Com	Partita	SezA	SezC	SezUrba	Foglio	Particella	Deno	Sub	Graf	Derivanti da
	1	31/12/1995	31/12/2999	31/12/1995	T	O	I628										
	NON CLASSIFICATO																100.00%
	Acquisizione		Atto		NON CLASSIFICATO				NON CLASSIFICATO				1995	Valore Acq			
Zon	Cat	Descrizione categoria Terreno										Clas	HA	A	CA	Redd Dominicale	Redd Agrario
		non classificato												. 0	. 0		

INVENTARIO - Elenco Immobili INVENTARIO - Elenco Immobili - alla data 31/12/2021

Immobile	unita	Descrizione											Patrimonio			M	
	Collegata	Indirizzo											Sito	Inserimento	Cessazione		
		NON CLASSIFICATO													100.00%		
		Acquisizione	Atto	NON CLASSIFICATO				NON CLASSIFICATO				1995	Valore Acq				
		Zon	Cat	Descrizione categoria Terreno				Clas	HA	A	CA	Redd Dominicale	Redd Agrario				
				non classificato						. 0	. 0						
103	0	VIA MONTE SABOTINO											1.3 Infrastrutture Demaniali			A	
		SERIATE Lett. B - 24068 SERIATE (BG) - ITALIA												31/12/1995			
	Unita	Data Inizio	Data Fine	Inserimento	T/F	O/	Com	Partita	SezA	SezC	SezUrba	Foglio	Particella	Deno	Sub	Graf	Derivanti da
	1	31/12/1995	31/12/2999	31/12/1995	T	O	I628										
		NON CLASSIFICATO													100.00%		
		Acquisizione	Atto	NON CLASSIFICATO				NON CLASSIFICATO				1995	Valore Acq				
		Zon	Cat	Descrizione categoria Terreno				Clas	HA	A	CA	Redd Dominicale	Redd Agrario				
				non classificato						. 0	. 0						
104	0	VIA VINCENZO MONTI											1.3 Infrastrutture Demaniali			A	
		SERIATE Lett. B - 24068 SERIATE (BG) - ITALIA												31/12/1995			
	Unita	Data Inizio	Data Fine	Inserimento	T/F	O/	Com	Partita	SezA	SezC	SezUrba	Foglio	Particella	Deno	Sub	Graf	Derivanti da
	1	31/12/1995	31/12/2999	31/12/1995	T	O	I628										
		NON CLASSIFICATO													100.00%		
		Acquisizione	Atto	NON CLASSIFICATO				NON CLASSIFICATO				1995	Valore Acq				
		Zon	Cat	Descrizione categoria Terreno				Clas	HA	A	CA	Redd Dominicale	Redd Agrario				
				non classificato						. 0	. 0						
105	0	VIA GIOVAN BATTISTA MORONI											1.3 Infrastrutture Demaniali			A	
		SERIATE Lett. B - 24068 SERIATE (BG) - ITALIA												31/12/1995			
	Unita	Data Inizio	Data Fine	Inserimento	T/F	O/	Com	Partita	SezA	SezC	SezUrba	Foglio	Particella	Deno	Sub	Graf	Derivanti da
	1	31/12/1995	31/12/2999	31/12/1995	T	O	I628					9	9984				
		NON CLASSIFICATO													100.00%		
		Acquisizione	Atto	NON CLASSIFICATO				NON CLASSIFICATO				1997	Valore Acq				
		Zon	Cat	Descrizione categoria Terreno				Clas	HA	A	CA	Redd Dominicale	Redd Agrario				
			005	SEM IRR ARB				1		. 1	. 36	1,12	1,12				
106	0	VIA MORTI DI PADERNO											1.3 Infrastrutture Demaniali			A	
		SERIATE Lett. B - 24068 SERIATE (BG) - ITALIA												31/12/1995			
	Unita	Data Inizio	Data Fine	Inserimento	T/F	O/	Com	Partita	SezA	SezC	SezUrba	Foglio	Particella	Deno	Sub	Graf	Derivanti da
	1	31/12/1995	31/12/2999	31/12/1995	T	O	I628										

INVENTARIO - Elenco Immobili INVENTARIO - Elenco Immobili - alla data 31/12/2021

Immobile	unita	Descrizione											Patrimonio			M	
	Collegata	Indirizzo											Sito	Inserimento	Cessazione		
107	0	VIA FRANCESCO NULLO											1.3 Infrastrutture Demaniali			A	
		SERIATE Lett. C - 24068 SERIATE (BG) - ITALIA												31/12/1995			
	Unita	Data Inizio	Data Fine	Inserimento	T/F	O/	Com	Partita	SezA	SezC	SezUrba	Foglio	Particella	Deno	Sub	Graf	Derivanti da
	1	31/12/1995	31/12/2999	31/12/1995	T	O	I628					9	13242				
	NON CLASSIFICATO																100.00%
	Acquisizione		Atto		NON CLASSIFICATO				NON CLASSIFICATO				1995	Valore Acq			
Zon	Cat	Descrizione categoria Terreno										Clas	HA	A	CA	Redd Dominicale	Redd Agrario
		non classificato												. 0	. 0		
108	0	VIA FIUME OGLIO											1.3 Infrastrutture Demaniali			A	
		SERIATE Lett. C - 24068 SERIATE (BG) - ITALIA												31/12/1995			
	Unita	Data Inizio	Data Fine	Inserimento	T/F	O/	Com	Partita	SezA	SezC	SezUrba	Foglio	Particella	Deno	Sub	Graf	Derivanti da
	1	31/12/1995	31/12/2999	31/12/1995	T	O	I628										
	NON CLASSIFICATO																100.00%
	Acquisizione		Atto		NON CLASSIFICATO				NON CLASSIFICATO				1995	Valore Acq			
Zon	Cat	Descrizione categoria Terreno										Clas	HA	A	CA	Redd Dominicale	Redd Agrario
	001	SEMINATIVO										2		. 0	. 30	0,15	0,15
109	0	VIA ANTONIO PACINOTTI											1.3 Infrastrutture Demaniali			A	
		SERIATE Lett. B - 24068 SERIATE (BG) - ITALIA												31/12/1995			
	Unita	Data Inizio	Data Fine	Inserimento	T/F	O/	Com	Partita	SezA	SezC	SezUrba	Foglio	Particella	Deno	Sub	Graf	Derivanti da
	1	31/12/1995	31/12/2999	31/12/1995	T	O	I628										
	NON CLASSIFICATO																100.00%
	Acquisizione		Atto		NON CLASSIFICATO				NON CLASSIFICATO				1995	Valore Acq			
Zon	Cat	Descrizione categoria Terreno										Clas	HA	A	CA	Redd Dominicale	Redd Agrario
		non classificato												. 0	. 0		
110	0	VIA DON LUIGI PALAZZOLO											1.3 Infrastrutture Demaniali			A	
		SERIATE Lett. C - 24068 SERIATE (BG) - ITALIA												31/12/1995			
	Unita	Data Inizio	Data Fine	Inserimento	T/F	O/	Com	Partita	SezA	SezC	SezUrba	Foglio	Particella	Deno	Sub	Graf	Derivanti da
	1	31/12/1995	31/12/2999	31/12/1995	T	O	I628					9	13416				
	NON CLASSIFICATO																100.00%
	Acquisizione		Atto		NON CLASSIFICATO				NON CLASSIFICATO				1995	Valore Acq			
Zon	Cat	Descrizione categoria Terreno										Clas	HA	A	CA	Redd Dominicale	Redd Agrario
		non classificato												. 0	. 0		

INVENTARIO - Elenco Immobili INVENTARIO - Elenco Immobili - alla data 31/12/2021

Immobile	unita	Descrizione											Patrimonio			M		
	Collegata	Indirizzo											Sito	Inserimento	Cessazione			
		NON CLASSIFICATO														100.00%		
		Acquisizione	Atto	NON CLASSIFICATO				NON CLASSIFICATO				1995	Valore Acq					
		Zon	Cat	Descrizione categoria Terreno				Clas	HA	A	CA	Redd Dominicale	Redd Agrario					
			005	SEM IRR ARB				1		.	0	.	90	0,70	0,74			
111	0	VIA PALMA IL VECCHIO											1.3 Infrastrutture Demaniali			A		
		SERIATE Lett. B - 24068 SERIATE (BG) - ITALIA												31/12/1995				
		Unita	Data Inizio	Data Fine	Inserimento	T/F	O/	Com	Partita	SezA	SezC	SezUrba	Foglio	Particella	Deno	Sub	Graf	Derivanti da
		1	31/12/1995	31/12/2999	31/12/1995	T	O	I628										
			NON CLASSIFICATO														100.00%	
		Acquisizione	Atto	NON CLASSIFICATO				NON CLASSIFICATO				1995	Valore Acq					
		Zon	Cat	Descrizione categoria Terreno				Clas	HA	A	CA	Redd Dominicale	Redd Agrario					
				non classificato						.	0	.	0					
112	0	VIA SACERDOTE PARIETTI											1.3 Infrastrutture Demaniali			A		
		SERIATE Lett. B - 24068 SERIATE (BG) - ITALIA												31/12/1995				
		Unita	Data Inizio	Data Fine	Inserimento	T/F	O/	Com	Partita	SezA	SezC	SezUrba	Foglio	Particella	Deno	Sub	Graf	Derivanti da
		1	31/12/1995	31/12/2999	31/12/1995	T	O	I628										
			NON CLASSIFICATO														100.00%	
		Acquisizione	Atto	NON CLASSIFICATO				NON CLASSIFICATO				1995	Valore Acq					
		Zon	Cat	Descrizione categoria Terreno				Clas	HA	A	CA	Redd Dominicale	Redd Agrario					
				non classificato						.	0	.	0					
113	0	VIA PARTIGIANI											1.3 Infrastrutture Demaniali			A		
		SERIATE Lett. B - 24068 SERIATE (BG) - ITALIA												31/12/1995				
		Unita	Data Inizio	Data Fine	Inserimento	T/F	O/	Com	Partita	SezA	SezC	SezUrba	Foglio	Particella	Deno	Sub	Graf	Derivanti da
		1	31/12/1995	31/12/2999	31/12/1995	T	O	I628										
			NON CLASSIFICATO														100.00%	
		Acquisizione	Atto	NON CLASSIFICATO				NON CLASSIFICATO				1995	Valore Acq					
		Zon	Cat	Descrizione categoria Terreno				Clas	HA	A	CA	Redd Dominicale	Redd Agrario					
				non classificato						.	0	.	0					
114	0	VIA GIOVANNI PASCOLI											1.3 Infrastrutture Demaniali			A		
		SERIATE Lett. B - 24068 SERIATE (BG) - ITALIA												31/12/1995				
		Unita	Data Inizio	Data Fine	Inserimento	T/F	O/	Com	Partita	SezA	SezC	SezUrba	Foglio	Particella	Deno	Sub	Graf	Derivanti da
		1	31/12/1995	31/12/2999	31/12/1995	T	O	I628										
			NON CLASSIFICATO														100.00%	

INVENTARIO - Elenco Immobili INVENTARIO - Elenco Immobili - alla data 31/12/2021

Immobile	unita	Descrizione													Patrimonio			M	
	Collegata	Indirizzo													Sito	Inserimento	Cessazione		
115	0	VIA PASSO GRAN SAN BERNARDO													1.3 Infrastrutture Demaniali			A	
		SERIATE Lett. B - 24068 SERIATE (BG) - ITALIA														31/12/1995			
	Unita	Data Inizio	Data Fine	Inserimento	T/F	O/	Com	Partita	SezA	SezC	SezUrb	Foglio	Particella	Deno	Sub	Graf	Derivanti da		
	1	31/12/1995	31/12/2999	31/12/1995	T	O	I628	2891				9	6562						
	NON CLASSIFICATO																	100.00%	
	Acquisizione		Atto		NON CLASSIFICATO				NON CLASSIFICATO				1995	Valore Acq					
	Zon	Cat	Descrizione categoria Terreno										Clas	HA	A	CA	Redd Dominicale	Redd Agrario	
			non classificato												. 0	. 0			
	116	0	VIA PASSO SAN GOTTARDO													1.3 Infrastrutture Demaniali			A
			SERIATE Lett. B - 24068 SERIATE (BG) - ITALIA														31/12/1995		
Unita		Data Inizio	Data Fine	Inserimento	T/F	O/	Com	Partita	SezA	SezC	SezUrb	Foglio	Particella	Deno	Sub	Graf	Derivanti da		
1		31/12/1995	31/12/2999	31/12/1995	T	O	I628					9	11589						
NON CLASSIFICATO																	100.00%		
Acquisizione		Atto		NON CLASSIFICATO				NON CLASSIFICATO				1995	Valore Acq						
Zon		Cat	Descrizione categoria Terreno										Clas	HA	A	CA	Redd Dominicale	Redd Agrario	
			SEM IRR ARB										1		. 0	. 6	0,05	0,05	
117		0	VIA PASSO SAN MARCO													1.3 Infrastrutture Demaniali			A
			SERIATE Lett. B - 24068 SERIATE (BG) - ITALIA														31/12/1995		
	Unita	Data Inizio	Data Fine	Inserimento	T/F	O/	Com	Partita	SezA	SezC	SezUrb	Foglio	Particella	Deno	Sub	Graf	Derivanti da		
	1	31/12/1995	31/12/2999	31/12/1995	T	O	I628												
	NON CLASSIFICATO																	100.00%	
	Acquisizione		Atto		NON CLASSIFICATO				NON CLASSIFICATO				1995	Valore Acq					

INVENTARIO - Elenco Immobili INVENTARIO - Elenco Immobili - alla data 31/12/2021

Immobile	unita	Descrizione													Patrimonio			M
	Collegata	Indirizzo													Sito	Inserimento	Cessazione	
	Zon	Cat	Descrizione categoria Terreno						Clas	HA	A	CA	Redd Dominicale	Redd Agrario				
				non classificato								.	0	.	0			
118	0	VIA LOUIS PASTEUR													1.3 Infrastrutture Demaniali			A
		SERIATE Lett. B - 24068 SERIATE (BG) - ITALIA														31/12/1995		
	Unita	Data Inizio	Data Fine	Inserimento	T/F	O/	Com	Partita	SezA	SezC	SezUrba	Foglio	Particella	Deno	Sub	Graf	Derivanti da	
	1	31/12/1995	31/12/2999	31/12/1995	T	O	I628											
	NON CLASSIFICATO																	100.00%
	Acquisizione		Atto		NON CLASSIFICATO						NON CLASSIFICATO			1995	Valore Acq			
	Zon	Cat	Descrizione categoria Terreno						Clas	HA	A	CA	Redd Dominicale	Redd Agrario				
			non classificato								.	0	.	0				
119	0	VIA PASTRENGO													1.3 Infrastrutture Demaniali			A
		SERIATE Lett. D - 24068 SERIATE (BG) - ITALIA														31/12/1995		
	Unita	Data Inizio	Data Fine	Inserimento	T/F	O/	Com	Partita	SezA	SezC	SezUrba	Foglio	Particella	Deno	Sub	Graf	Derivanti da	
	1	31/12/1995	31/12/2999	31/12/1995	T	O	I628	4282				9	9010					
	NON CLASSIFICATO																	100.00%
	Acquisizione		Atto		NON CLASSIFICATO						NON CLASSIFICATO			1995	Valore Acq			
	Zon	Cat	Descrizione categoria Terreno						Clas	HA	A	CA	Redd Dominicale	Redd Agrario				
			SEM IRR ARB						2		.	21	.	60	12,83	17,29		
	Unita	Data Inizio	Data Fine	Inserimento	T/F	O/	Com	Partita	SezA	SezC	SezUrba	Foglio	Particella	Deno	Sub	Graf	Derivanti da	
	2	01/08/2017	31/12/2999	01/08/2017	T	O	I628	2851				9	9811					
	NON CLASSIFICATO																	100.00%
	Acquisizione		Atto											2017	Valore Acq			
	Zon	Cat	Descrizione categoria Terreno						Clas	HA	A	CA	Redd Dominicale	Redd Agrario				
			INCOLT PROD						1		.	0	.	60	0,02	0,01		
	Unita	Data Inizio	Data Fine	Inserimento	T/F	O/	Com	Partita	SezA	SezC	SezUrba	Foglio	Particella	Deno	Sub	Graf	Derivanti da	
	3	01/08/2017	31/12/2999	01/08/2017	T	O	I628	3296				9	3783					
	NON CLASSIFICATO																	100.00%
	Acquisizione		Atto											2017	Valore Acq			
	Zon	Cat	Descrizione categoria Terreno						Clas	HA	A	CA	Redd Dominicale	Redd Agrario				
			INCOLT PROD						1		.	0	.	70	0,02	0,01		
	Unita	Data Inizio	Data Fine	Inserimento	T/F	O/	Com	Partita	SezA	SezC	SezUrba	Foglio	Particella	Deno	Sub	Graf	Derivanti da	
	4	01/08/2017	31/12/2999	01/08/2017	T	O	I628	4423				9	10019					

INVENTARIO - Elenco Immobili INVENTARIO - Elenco Immobili - alla data 31/12/2021

Immobile	unita	Descrizione													Patrimonio			M
	Collegata	Indirizzo													Sito	Inserimento	Cessazione	
																	100.00%	
		Acquisizione	Atto													2017	Valore Acq	
		Zon	Cat	Descrizione categoria Terreno						Clas	HA	A	CA	Redd Dominicale	Redd Agrario			
		097		BOSCO CEDUO						2		.	0	.	38	0,05	0,01	
Unita	Data Inizio	Data Fine	Inserimento	T/F	O/	Com	Partita	SezA	SezC	SezUrba	Foglio	Particella	Deno	Sub	Graf	Derivanti da		
5	01/08/2017	31/12/2999	01/08/2017	T	O	I628	3296				9	8889						
																	100.00%	
		Acquisizione	Atto													2017	Valore Acq	
		Zon	Cat	Descrizione categoria Terreno						Clas	HA	A	CA	Redd Dominicale	Redd Agrario			
		005		SEM IRR ARB						1		.	0	.	80	0,60	0,66	
Unita	Data Inizio	Data Fine	Inserimento	T/F	O/	Com	Partita	SezA	SezC	SezUrba	Foglio	Particella	Deno	Sub	Graf	Derivanti da		
6	01/08/2017	31/12/2999	01/08/2017	T	O	I628	3296				9	8890						
																	100.00%	
		Acquisizione	Atto													2017	Valore Acq	
		Zon	Cat	Descrizione categoria Terreno						Clas	HA	A	CA	Redd Dominicale	Redd Agrario			
		005		SEM IRR ARB						1		.	0	.	10	0,07	0,08	
Unita	Data Inizio	Data Fine	Inserimento	T/F	O/	Com	Partita	SezA	SezC	SezUrba	Foglio	Particella	Deno	Sub	Graf	Derivanti da		
7	01/08/2017	31/12/2999	01/08/2017	T	O	I628	4423				9	1059						
																	100.00%	
		Acquisizione	Atto													2017	Valore Acq	
		Zon	Cat	Descrizione categoria Terreno						Clas	HA	A	CA	Redd Dominicale	Redd Agrario			
		101		INCOLT PROD						1		.	8	.	45	0,22	0,13	
Unita	Data Inizio	Data Fine	Inserimento	T/F	O/	Com	Partita	SezA	SezC	SezUrba	Foglio	Particella	Deno	Sub	Graf	Derivanti da		
8	01/08/2017	31/12/2999	01/08/2017	T	O	I628	4423				9	10009						
																	100.00%	
		Acquisizione	Atto													2017	Valore Acq	
		Zon	Cat	Descrizione categoria Terreno						Clas	HA	A	CA	Redd Dominicale	Redd Agrario			
		005		SEM IRR ARB						3		.	5	.	86	3,03	4,54	
Unita	Data Inizio	Data Fine	Inserimento	T/F	O/	Com	Partita	SezA	SezC	SezUrba	Foglio	Particella	Deno	Sub	Graf	Derivanti da		
9	01/08/2017	31/12/2999	01/08/2017	T	O	I628	4423				9	10010						
																	100.00%	
		Acquisizione	Atto													2017	Valore Acq	

INVENTARIO - Elenco Immobili INVENTARIO - Elenco Immobili - alla data 31/12/2021

Immobile	unita	Descrizione													Patrimonio			M						
	Collegata	Indirizzo													Sito	Inserimento	Cessazione							
Unita	Data Inizio	Data Fine	Inserimento	T/F	O/	Com	Partita	SezA	SezC	SezUrba	Foglio	Particella	Deno	Sub	Graf	Derivanti da	Clas	HA	A	CA	Redd Dominicale	Redd Agrario		
10	01/08/2017	31/12/2999	01/08/2017	T	O	I628	914				9	9223					3		.	8	.	93	4,61	6,92
																			2017	Valore Acq	100.00%			
Acquisizione		Atto																	2017	Valore Acq	100.00%			
Zon	Cat	Descrizione categoria Terreno													Clas	HA	A	CA	Redd Dominicale	Redd Agrario				
	005	SEM IRR ARB													3		.	8	.	93	4,61	6,92		
11	01/08/2017	31/12/2999	01/08/2017	T	O	I628	3223				9	9226					2		.	56	.	40	36,41	43,69
																			2017	Valore Acq	100.00%			
Acquisizione		Atto																	2017	Valore Acq	100.00%			
Zon	Cat	Descrizione categoria Terreno													Clas	HA	A	CA	Redd Dominicale	Redd Agrario				
	101	INCOLT PROD													1		.	36	.	40	0,94	0,56		
12	01/08/2017	31/12/2999	01/08/2017	T	O	I628	3223				9	6965					2		.	0	.	66	0,09	0,01
																			2017	Valore Acq	100.00%			
Acquisizione		Atto																	2017	Valore Acq	100.00%			
Zon	Cat	Descrizione categoria Terreno													Clas	HA	A	CA	Redd Dominicale	Redd Agrario				
	097	BOSCO CEDUO													2		.	0	.	66	0,09	0,01		
13	01/08/2017	31/12/2999	01/08/2017	T	O	I628	4423				9	10017					3		.	9	.	75	5,04	7,55
																			2017	Valore Acq	100.00%			
Acquisizione		Atto																	2017	Valore Acq	100.00%			
Zon	Cat	Descrizione categoria Terreno													Clas	HA	A	CA	Redd Dominicale	Redd Agrario				
	005	SEM IRR ARB													3		.	9	.	75	5,04	7,55		
14	01/08/2017	31/12/2999	01/08/2017	T	O	I628	4423				9	10015					3		.	1	.	57	0,89	1,22
																			2017	Valore Acq	100.00%			
Acquisizione		Atto																	2017	Valore Acq	100.00%			
Zon	Cat	Descrizione categoria Terreno													Clas	HA	A	CA	Redd Dominicale	Redd Agrario				
	005	SEM IRR ARB													3		.	1	.	57	0,89	1,22		

INVENTARIO - Elenco Immobili INVENTARIO - Elenco Immobili - alla data 31/12/2021

Immobile	unita Descrizione														Patrimonio			M			
	Collegata	Indirizzo													Sito	Inserimento	Cessazione				
15	01/08/2017	31/12/2999	01/08/2017	T	O	I628	4423				9	10011									
	100.00%																				
	Acquisizione		Atto									2017		Valore Acq							
	Zon	Cat	Descrizione categoria Terreno									Clas	HA	A	CA	Redd Dominicale	Redd Agrario				
		005	SEM IRR ARB									3		.	3	.	10	1,60	2,40		
16	01/08/2017	31/12/2999	01/08/2017	T	O	I628	3297				9	8897									
	100.00%																				
	Acquisizione		Atto									2017		Valore Acq							
	Zon	Cat	Descrizione categoria Terreno									Clas	HA	A	CA	Redd Dominicale	Redd Agrario				
		005	SEM IRR ARB									1		.	31	.	30	23,44	25,86		
17	01/08/2017	31/12/2999	01/08/2017	T	O	I628					9	11416									
	100.00%																				
	Acquisizione		Atto									2017		Valore Acq							
	Zon	Cat	Descrizione categoria Terreno									Clas	HA	A	CA	Redd Dominicale	Redd Agrario				
		002	SEMIN IRRIG									2		.	27	.	15	17,53	21,03		
18	01/08/2017	31/12/2999	01/08/2017	T	O	I628	4423				9	10012									
	100.00%																				
	Acquisizione		Atto									2017		Valore Acq							
	Zon	Cat	Descrizione categoria Terreno									Clas	HA	A	CA	Redd Dominicale	Redd Agrario				
		101	INCOLT PROD											.	12	.	27				
120	0 VIA PAVIA														1.3 Infrastrutture Demaniali			A			
	SERIATE Lett. C - 24068 SERIATE (BG) - ITALIA														31/12/1995						
1	31/12/1995	31/12/2999	31/12/1995	T	O	I628															
	100.00%																				
	Acquisizione		Atto		NON CLASSIFICATO							NON CLASSIFICATO		1995		Valore Acq					
	Zon	Cat	Descrizione categoria Terreno									Clas	HA	A	CA	Redd Dominicale	Redd Agrario				
			non classificato											.	0	.	0				

INVENTARIO - Elenco Immobili INVENTARIO - Elenco Immobili - alla data 31/12/2021

Immobile	unita	Descrizione											Patrimonio			M			
	Collegata	Indirizzo											Sito	Inserimento	Cessazione				
121	0	VIA SILVIO PELLICO											1.3 Infrastrutture Demaniali			A			
		SERIATE Lett. C - 24068 SERIATE (BG) - ITALIA												31/12/1995					
	Unita	Data Inizio	Data Fine	Inserimento	T/F	O/	Com	Partita	SezA	SezC	SezUrba	Foglio	Particella	Deno	Sub	Graf	Derivanti da		
	1	31/12/1995	31/12/2999	31/12/1995	T	O	I628												
	NON CLASSIFICATO																100.00%		
Acquisizione		Atto		NON CLASSIFICATO				NON CLASSIFICATO				1995		Valore Acq					
Zon	Cat	Descrizione categoria Terreno										Clas	HA	A	CA	Redd Dominicale	Redd Agrario		
		non classificato												.	0	.	0		
122	0	VIA PERUGINO											1.3 Infrastrutture Demaniali			A			
		SERIATE Lett. A - 24068 SERIATE (BG) - ITALIA												31/12/1995					
	Unita	Data Inizio	Data Fine	Inserimento	T/F	O/	Com	Partita	SezA	SezC	SezUrba	Foglio	Particella	Deno	Sub	Graf	Derivanti da		
	1	31/12/1995	31/12/2999	31/12/1995	T	O	I628												
	NON CLASSIFICATO																100.00%		
Acquisizione		Atto		NON CLASSIFICATO				NON CLASSIFICATO				1995		Valore Acq					
Zon	Cat	Descrizione categoria Terreno										Clas	HA	A	CA	Redd Dominicale	Redd Agrario		
		non classificato												.	0	.	0		
123	0	VIA FRANCESCO PETRARCA											1.3 Infrastrutture Demaniali			A			
		SERIATE Lett. B - 24068 SERIATE (BG) - ITALIA												31/12/1995					
	Unita	Data Inizio	Data Fine	Inserimento	T/F	O/	Com	Partita	SezA	SezC	SezUrba	Foglio	Particella	Deno	Sub	Graf	Derivanti da		
	1	31/12/1995	31/12/2999	31/12/1995	T	O	I628												
	NON CLASSIFICATO																100.00%		
Acquisizione		Atto		NON CLASSIFICATO				NON CLASSIFICATO				1995		Valore Acq					
Zon	Cat	Descrizione categoria Terreno										Clas	HA	A	CA	Redd Dominicale	Redd Agrario		
		non classificato												.	0	.	0		
124	0	VIA FIUME PIAVE											1.3 Infrastrutture Demaniali			A			
		SERIATE Lett. B - 24068 SERIATE (BG) - ITALIA												31/12/1995					
	Unita	Data Inizio	Data Fine	Inserimento	T/F	O/	Com	Partita	SezA	SezC	SezUrba	Foglio	Particella	Deno	Sub	Graf	Derivanti da		
	1	31/12/1995	31/12/2999	31/12/1995	T	O	I628	5251				9	10821						
	NON CLASSIFICATO																100.00%		
Acquisizione		Atto		NON CLASSIFICATO				NON CLASSIFICATO				1995		Valore Acq					
Zon	Cat	Descrizione categoria Terreno										Clas	HA	A	CA	Redd Dominicale	Redd Agrario		
	002	SEMIN IRRIG										2		.	1	.	6	0,66	0,82

INVENTARIO - Elenco Immobili INVENTARIO - Elenco Immobili - alla data 31/12/2021

Immobile	unita		Descrizione												Patrimonio			M	
	Collegata	Indirizzo	Sito	Inserimento	Cessazione														
	Unita	Data Inizio	Data Fine	Inserimento	T/F	O/	Com	Partita	SezA	SezC	SezUrba	Foglio	Particella	Deno	Sub	Graf	Derivanti da		
	2	01/08/2017	31/12/2999	01/08/2017	T	O	I628	5251				9	10802						
	100.00%																		
	Acquisizione		Atto														2017	Valore Acq	
	Zon	Cat	Descrizione categoria Terreno									Clas	HA	A	CA	Redd Dominicale	Redd Agrario		
		002	SEMIN IRRIG									2		.	1	.	5	0,65	0,81
	Unita	Data Inizio	Data Fine	Inserimento	T/F	O/	Com	Partita	SezA	SezC	SezUrba	Foglio	Particella	Deno	Sub	Graf	Derivanti da		
	3	01/08/2018	31/12/2999	01/08/2018	T	O	I628	5251				9	10809						
	100.00%																		
	Acquisizione		Atto														2018	Valore Acq	
	Zon	Cat	Descrizione categoria Terreno									Clas	HA	A	CA	Redd Dominicale	Redd Agrario		
		101	INCOLT PROD											.	0	.	87		
	Unita	Data Inizio	Data Fine	Inserimento	T/F	O/	Com	Partita	SezA	SezC	SezUrba	Foglio	Particella	Deno	Sub	Graf	Derivanti da		
	4	01/08/2018	31/12/2999	01/08/2018	T	O	I628	5251				9	10810						
	100.00%																		
	Acquisizione		Atto														2018	Valore Acq	
	Zon	Cat	Descrizione categoria Terreno									Clas	HA	A	CA	Redd Dominicale	Redd Agrario		
		101	INCOLT PROD											.	0	.	32		
	Unita	Data Inizio	Data Fine	Inserimento	T/F	O/	Com	Partita	SezA	SezC	SezUrba	Foglio	Particella	Deno	Sub	Graf	Derivanti da		
	5	01/08/2018	31/12/2999	01/08/2018	T	O	I628	5251				9	10812						
	100.00%																		
	Acquisizione		Atto														2018	Valore Acq	
	Zon	Cat	Descrizione categoria Terreno									Clas	HA	A	CA	Redd Dominicale	Redd Agrario		
		101	INCOLT PROD											.	0	.	61		
	Unita	Data Inizio	Data Fine	Inserimento	T/F	O/	Com	Partita	SezA	SezC	SezUrba	Foglio	Particella	Deno	Sub	Graf	Derivanti da		
	6	01/08/2018	31/12/2999	01/08/2018	T	O	I628	5251				9	10813						
	100.00%																		
	Acquisizione		Atto														2018	Valore Acq	
	Zon	Cat	Descrizione categoria Terreno									Clas	HA	A	CA	Redd Dominicale	Redd Agrario		
		101	INCOLT PROD											.	2	.	67		
	Unita	Data Inizio	Data Fine	Inserimento	T/F	O/	Com	Partita	SezA	SezC	SezUrba	Foglio	Particella	Deno	Sub	Graf	Derivanti da		
	7	01/08/2018	31/12/2999	01/08/2018	T	O	I628	5251				9	10814						

INVENTARIO - Elenco Immobili INVENTARIO - Elenco Immobili - alla data 31/12/2021

Immobile	unita	Descrizione													Patrimonio			M	
	Collegata	Indirizzo													Sito	Inserimento	Cessazione		
																	100.00%		
		Acquisizione	Atto														2018	Valore Acq	
		Zon	Cat	Descrizione categoria Terreno							Clas	HA	A	CA	Redd Dominicale	Redd Agrario			
		101		INCOLT PROD									. 0	. 14					
Unita	Data Inizio	Data Fine	Inserimento	T/F	O/	Com	Partita	SezA	SezC	SezUrba	Foglio	Particella	Deno	Sub	Graf	Derivanti da			
8	01/08/2018	31/12/2999	01/08/2018	T	O	I628	5251				9	10815							
																	100.00%		
		Acquisizione	Atto														2018	Valore Acq	
		Zon	Cat	Descrizione categoria Terreno							Clas	HA	A	CA	Redd Dominicale	Redd Agrario			
		101		INCOLT PROD									. 0	. 5					
Unita	Data Inizio	Data Fine	Inserimento	T/F	O/	Com	Partita	SezA	SezC	SezUrba	Foglio	Particella	Deno	Sub	Graf	Derivanti da			
9	01/08/2018	31/12/2999	01/08/2018	T	O	I628	4601				9	10823							
																	100.00%		
		Acquisizione	Atto														2018	Valore Acq	
		Zon	Cat	Descrizione categoria Terreno							Clas	HA	A	CA	Redd Dominicale	Redd Agrario			
		101		INCOLT PROD									. 2	. 92					
Unita	Data Inizio	Data Fine	Inserimento	T/F	O/	Com	Partita	SezA	SezC	SezUrba	Foglio	Particella	Deno	Sub	Graf	Derivanti da			
10	01/08/2018	31/12/2999	01/08/2018	T	O	I628	4601				9	10824							
																	100.00%		
		Acquisizione	Atto														2018	Valore Acq	
		Zon	Cat	Descrizione categoria Terreno							Clas	HA	A	CA	Redd Dominicale	Redd Agrario			
		101		INCOLT PROD									. 0	. 63					
Unita	Data Inizio	Data Fine	Inserimento	T/F	O/	Com	Partita	SezA	SezC	SezUrba	Foglio	Particella	Deno	Sub	Graf	Derivanti da			
11	01/08/2018	31/12/2999	01/08/2018	T	O	I628	4601				9	10825							
																	100.00%		
		Acquisizione	Atto														2018	Valore Acq	
		Zon	Cat	Descrizione categoria Terreno							Clas	HA	A	CA	Redd Dominicale	Redd Agrario			
		101		INCOLT PROD									. 2	. 66					
Unita	Data Inizio	Data Fine	Inserimento	T/F	O/	Com	Partita	SezA	SezC	SezUrba	Foglio	Particella	Deno	Sub	Graf	Derivanti da			
12	01/08/2018	31/12/2999	01/08/2018	T	O	I628	4601				9	10826							
																	100.00%		
		Acquisizione	Atto														2018	Valore Acq	

INVENTARIO - Elenco Immobili INVENTARIO - Elenco Immobili - alla data 31/12/2021

Immobile	unita	Descrizione													Patrimonio			M
	Collegata	Indirizzo													Sito	Inserimento	Cessazione	
		Zon	Cat	Descrizione categoria Terreno						Clas	HA	A	CA	Redd Dominicale	Redd Agrario			
		101		INCOLT PROD										0	21			
Unita	Data Inizio	Data Fine	Inserimento	T/F	O/	Com	Partita	SezA	SezC	SezUrba	Foglio	Particella	Deno	Sub	Graf	Derivanti da		
13	01/08/2018	31/12/2999	01/08/2018	T	O	I628	4601				9	10827					100.00%	
Acquisizione		Atto										2018		Valore Acq				
Zon	Cat	Descrizione categoria Terreno						Clas	HA	A	CA	Redd Dominicale	Redd Agrario					
101		INCOLT PROD										0	18					
124	1	TERRENO VIA FIUME PIAVE MAPP 7875													1.3 Infrastrutture Demaniali		A	
		VIA PIAVE, 51 Lett. D - 24068 SERIATE (BG) - ITALIA													01/01/2015			
Unita	Data Inizio	Data Fine	Inserimento	T/F	O/	Com	Partita	SezA	SezC	SezUrba	Foglio	Particella	Deno	Sub	Graf	Derivanti da		
1	01/01/2015	31/12/2999	01/01/2015	T	O	I628	2803				9	7875					100.00%	
Acquisizione		Atto		779 ATTO NOTAIO MARCO TUCCI INDATA 14/12/2015 REP12851/10275						NON CLASSIFICATO		2015		Valore Acq				
Zon	Cat	Descrizione categoria Terreno						Clas	HA	A	CA	Redd Dominicale	Redd Agrario					
101		INCOLT PROD										0	30					
125	0	VIA PIZZO ARERA													1.3 Infrastrutture Demaniali		A	
		SERIATE Lett. A - 24068 SERIATE (BG) - ITALIA													31/12/1995			
Unita	Data Inizio	Data Fine	Inserimento	T/F	O/	Com	Partita	SezA	SezC	SezUrba	Foglio	Particella	Deno	Sub	Graf	Derivanti da		
1	31/12/1995	31/12/2999	31/12/1995	T	O	I628											100.00%	
Acquisizione		Atto		NON CLASSIFICATO						NON CLASSIFICATO		1995		Valore Acq				
Zon	Cat	Descrizione categoria Terreno						Clas	HA	A	CA	Redd Dominicale	Redd Agrario					
		non classificato										0	0					
126	0	VIA PIZZO CAMINO													1.3 Infrastrutture Demaniali		A	
		SERIATE Lett. A - 24068 SERIATE (BG) - ITALIA													31/12/1995			
Unita	Data Inizio	Data Fine	Inserimento	T/F	O/	Com	Partita	SezA	SezC	SezUrba	Foglio	Particella	Deno	Sub	Graf	Derivanti da		
1	31/12/1995	31/12/2999	31/12/1995	T	O	I628											100.00%	
Acquisizione		Atto		NON CLASSIFICATO						NON CLASSIFICATO		1995		Valore Acq				
Zon	Cat	Descrizione categoria Terreno						Clas	HA	A	CA	Redd Dominicale	Redd Agrario					
		non classificato										0	0					

INVENTARIO - Elenco Immobili INVENTARIO - Elenco Immobili - alla data 31/12/2021

Immobile	unita	Descrizione											Patrimonio			M			
	Collegata	Indirizzo											Sito	Inserimento	Cessazione				
127	0	VIA PIZZO COCA											1.3 Infrastrutture Demaniali			A			
		SERIATE Lett. A - 24068 SERIATE (BG) - ITALIA												31/12/1995					
	Unita	Data Inizio	Data Fine	Inserimento	T/F	O/	Com	Partita	SezA	SezC	SezUrba	Foglio	Particella	Deno	Sub	Graf	Derivanti da		
	1	31/12/1995	31/12/2999	31/12/1995	T	O	I628												
	NON CLASSIFICATO																100.00%		
Acquisizione		Atto		NON CLASSIFICATO				NON CLASSIFICATO				1995		Valore Acq					
Zon	Cat	Descrizione categoria Terreno										Clas	HA	A	CA	Redd Dominicale	Redd Agrario		
		non classificato												.	0	.	0		
128	0	VIA PIZZO FORMICO											1.3 Infrastrutture Demaniali			A			
		SERIATE Lett. B - 24068 SERIATE (BG) - ITALIA												31/12/1995					
	Unita	Data Inizio	Data Fine	Inserimento	T/F	O/	Com	Partita	SezA	SezC	SezUrba	Foglio	Particella	Deno	Sub	Graf	Derivanti da		
	1	31/12/1995	31/12/2999	31/12/1995	T	O	I628	4284				9	9346						
	NON CLASSIFICATO																100.00%		
Acquisizione		Atto		NON CLASSIFICATO				NON CLASSIFICATO				1995		Valore Acq					
Zon	Cat	Descrizione categoria Terreno										Clas	HA	A	CA	Redd Dominicale	Redd Agrario		
	005	SEM IRR ARB										1		.	0	.	70	0,52	0,58
129	0	VIA PIZZO REDORTA											1.3 Infrastrutture Demaniali			A			
		SERIATE Lett. A - 24068 SERIATE (BG) - ITALIA												31/12/1995					
	Unita	Data Inizio	Data Fine	Inserimento	T/F	O/	Com	Partita	SezA	SezC	SezUrba	Foglio	Particella	Deno	Sub	Graf	Derivanti da		
	1	31/12/1995	31/12/2999	31/12/1995	T	O	I628												
	NON CLASSIFICATO																100.00%		
Acquisizione		Atto		NON CLASSIFICATO				NON CLASSIFICATO				1995		Valore Acq					
Zon	Cat	Descrizione categoria Terreno										Clas	HA	A	CA	Redd Dominicale	Redd Agrario		
		non classificato												.	0	.	0		
130	0	VIA PIZZO DEI TRE SIGNORI											1.3 Infrastrutture Demaniali			A			
		SERIATE Lett. A - 24068 SERIATE (BG) - ITALIA												31/12/1995					
	Unita	Data Inizio	Data Fine	Inserimento	T/F	O/	Com	Partita	SezA	SezC	SezUrba	Foglio	Particella	Deno	Sub	Graf	Derivanti da		
	1	31/12/1995	31/12/2999	31/12/1995	T	O	I628	4803				9	9974						
	NON CLASSIFICATO																100.00%		
Acquisizione		Atto		NON CLASSIFICATO				NON CLASSIFICATO				1995		Valore Acq					
Zon	Cat	Descrizione categoria Terreno										Clas	HA	A	CA	Redd Dominicale	Redd Agrario		
	005	SEM IRR ARB										1		.	2	.	49	1,86	2,06

INVENTARIO - Elenco Immobili INVENTARIO - Elenco Immobili - alla data 31/12/2021

Immobile	unita Descrizione														Patrimonio			M	
	Collegata	Indirizzo													Sito	Inserimento	Cessazione		
	Unita	Data Inizio	Data Fine	Inserimento	T/F	O/	Com	Partita	SezA	SezC	SezUrba	Foglio	Particella	Deno	Sub	Graf	Derivanti da		
	2	01/08/2017	31/12/2999	01/08/2017	T	O	I628	4803				9	9625						
	100.00%																		
	Acquisizione		Atto									2017		Valore Acq					
	Zon	Cat	Descrizione categoria Terreno									Clas	HA	A	CA	Redd Dominicale	Redd Agrario		
		005	SEM IRR ARB									1		.	1	.	30	0,97	1,07
	Unita	Data Inizio	Data Fine	Inserimento	T/F	O/	Com	Partita	SezA	SezC	SezUrba	Foglio	Particella	Deno	Sub	Graf	Derivanti da		
	3	01/08/2017	31/12/2999	01/08/2017	T	O	I628	4803				9	9631						
	100.00%																		
	Acquisizione		Atto									2017		Valore Acq					
	Zon	Cat	Descrizione categoria Terreno									Clas	HA	A	CA	Redd Dominicale	Redd Agrario		
		002	SEMIN IRRIG									1		.	7	.	57	4,89	6,26
	Unita	Data Inizio	Data Fine	Inserimento	T/F	O/	Com	Partita	SezA	SezC	SezUrba	Foglio	Particella	Deno	Sub	Graf	Derivanti da		
	4	31/12/2017	31/12/2999	31/12/2017	T	O	I628					9	13769						
	100.00%																		
	Acquisizione		Atto									2017		Valore Acq					
	Zon	Cat	Descrizione categoria Terreno									Clas	HA	A	CA	Redd Dominicale	Redd Agrario		
		005	SEM IRR ARB									1		.	0	.	15	0,11	0,12
	Unita	Data Inizio	Data Fine	Inserimento	T/F	O/	Com	Partita	SezA	SezC	SezUrba	Foglio	Particella	Deno	Sub	Graf	Derivanti da		
	5	31/12/2017	31/12/2999	31/12/2017	T	O	I628					9	13770						
	100.00%																		
	Acquisizione		Atto									2017		Valore Acq					
	Zon	Cat	Descrizione categoria Terreno									Clas	HA	A	CA	Redd Dominicale	Redd Agrario		
		005	SEM IRR ARB									1		.	1	.	90	1,42	1,57
131	0	VIA FIUME PO														1.3 Infrastrutture Demaniali		A	
		SERIATE Lett. C - 24068 SERIATE (BG) - ITALIA															31/12/1995		
	Unita	Data Inizio	Data Fine	Inserimento	T/F	O/	Com	Partita	SezA	SezC	SezUrba	Foglio	Particella	Deno	Sub	Graf	Derivanti da		
	1	31/12/1995	31/12/2999	31/12/1995	T	O	I628					9	12748						
	NON CLASSIFICATO																		
	Acquisizione		Atto		NON CLASSIFICATO							1995		Valore Acq					
	Zon	Cat	Descrizione categoria Terreno									Clas	HA	A	CA	Redd Dominicale	Redd Agrario		
		002	SEMIN IRRIG									1		.	5	.	85	3,93	4,83

INVENTARIO - Elenco Immobili INVENTARIO - Elenco Immobili - alla data 31/12/2021

Immobile	unita Descrizione														Patrimonio			M				
	Collegata	Indirizzo													Sito	Inserimento	Cessazione					
	Unita	Data Inizio	Data Fine	Inserimento	T/F	O/	Com	Partita	SezA	SezC	SezUrba	Foglio	Particella	Deno	Sub	Graf	Derivanti da					
	2	01/08/2017	31/12/2999	01/08/2017	T	O	I628					9	12750						100.00%			
	Acquisizione		Atto									2017		Valore Acq								
	Zon	Cat	Descrizione categoria Terreno									Clas	HA	A	CA	Redd Dominicale	Redd Agrario					
		101	INCOLT PROD											.	1	.	40					
	Unita	Data Inizio	Data Fine	Inserimento	T/F	O/	Com	Partita	SezA	SezC	SezUrba	Foglio	Particella	Deno	Sub	Graf	Derivanti da					
	3	01/08/2017	31/12/2999	01/08/2017	T	O	I628					9	12752						100.00%			
	Acquisizione		Atto									2017		Valore Acq								
	Zon	Cat	Descrizione categoria Terreno									Clas	HA	A	CA	Redd Dominicale	Redd Agrario					
		002	SEMIN IRRIG									1		.	4	.	35	2,92	3,59			
	Unita	Data Inizio	Data Fine	Inserimento	T/F	O/	Com	Partita	SezA	SezC	SezUrba	Foglio	Particella	Deno	Sub	Graf	Derivanti da					
	4	01/08/2018	31/12/2999	01/08/2018	T	O	I628					9	12754						100.00%			
	Acquisizione		Atto									2018		Valore Acq								
	Zon	Cat	Descrizione categoria Terreno									Clas	HA	A	CA	Redd Dominicale	Redd Agrario					
		097	BOSCO CEDUO									2		.	0	.	15	0,02	0,01			
	Unita	Data Inizio	Data Fine	Inserimento	T/F	O/	Com	Partita	SezA	SezC	SezUrba	Foglio	Particella	Deno	Sub	Graf	Derivanti da					
	5	01/08/2018	31/12/2999	01/08/2018	T	O	I628					9	12756						100.00%			
	Acquisizione		Atto									2018		Valore Acq								
	Zon	Cat	Descrizione categoria Terreno									Clas	HA	A	CA	Redd Dominicale	Redd Agrario					
		097	BOSCO CEDUO									2		.	0	.	10	0,01	0,01			
132	0	VIA PREALPI														1.3 Infrastrutture Demaniali		A				
		SERIATE Lett. B - 24068 SERIATE (BG) - ITALIA															31/12/1995					
	Unita	Data Inizio	Data Fine	Inserimento	T/F	O/	Com	Partita	SezA	SezC	SezUrba	Foglio	Particella	Deno	Sub	Graf	Derivanti da					
	1	31/12/1995	31/12/2999	31/12/1995	T	O	I628												100.00%			
	Acquisizione		Atto		NON CLASSIFICATO							NON CLASSIFICATO		1995		Valore Acq						
	Zon	Cat	Descrizione categoria Terreno									Clas	HA	A	CA	Redd Dominicale	Redd Agrario					
			non classificato											.	0	.	0					

INVENTARIO - Elenco Immobili INVENTARIO - Elenco Immobili - alla data 31/12/2021

Immobile	unita	Descrizione											Patrimonio			M			
	Collegata	Indirizzo											Sito	Inserimento	Cessazione				
133	0	VIA MONTE PRESANELLA											1.3 Infrastrutture Demaniali			A			
		SERIATE Lett. B - 24068 SERIATE (BG) - ITALIA												31/12/1995					
Unita	Data Inizio	Data Fine	Inserimento	T/F	O/	Com	Partita	SezA	SezC	SezUrba	Foglio	Particella	Deno	Sub	Graf	Derivanti da			
1	31/12/1995	31/12/2999	31/12/1995	T	O	I628	3990				9	10294							
NON CLASSIFICATO																100.00%			
Acquisizione		Atto		NON CLASSIFICATO						NON CLASSIFICATO			1995		Valore Acq				
Zon	Cat	Descrizione categoria Terreno										Clas	HA	A	CA	Redd Dominicale	Redd Agrario		
	005	SEM IRR ARB										1		.	2	.	17	1,68	1,79
Unita	Data Inizio	Data Fine	Inserimento	T/F	O/	Com	Partita	SezA	SezC	SezUrba	Foglio	Particella	Deno	Sub	Graf	Derivanti da			
2	01/08/2017	31/12/2999	01/08/2017	T	O	I628					9	11301							
NON CLASSIFICATO																100.00%			
Acquisizione		Atto											2017		Valore Acq				
Zon	Cat	Descrizione categoria Terreno										Clas	HA	A	CA	Redd Dominicale	Redd Agrario		
	097	BOSCO CEDUO										2		.	0	.	20	0,03	0,01
Unita	Data Inizio	Data Fine	Inserimento	T/F	O/	Com	Partita	SezA	SezC	SezUrba	Foglio	Particella	Deno	Sub	Graf	Derivanti da			
3	01/08/2017	31/12/2999	01/08/2017	T	O	I628					9	11308							
NON CLASSIFICATO																100.00%			
Acquisizione		Atto											2017		Valore Acq				
Zon	Cat	Descrizione categoria Terreno										Clas	HA	A	CA	Redd Dominicale	Redd Agrario		
	005	SEM IRR ARB										1		.	2	.	45	1,96	2,02
Unita	Data Inizio	Data Fine	Inserimento	T/F	O/	Com	Partita	SezA	SezC	SezUrba	Foglio	Particella	Deno	Sub	Graf	Derivanti da			
4	01/08/2017	31/12/2999	01/08/2017	T	O	I628	3990				9	10150							
NON CLASSIFICATO																100.00%			
Acquisizione		Atto											2017		Valore Acq				
Zon	Cat	Descrizione categoria Terreno										Clas	HA	A	CA	Redd Dominicale	Redd Agrario		
	005	SEM IRR ARB										1		.	0	.	92	0,76	0,76
Unita	Data Inizio	Data Fine	Inserimento	T/F	O/	Com	Partita	SezA	SezC	SezUrba	Foglio	Particella	Deno	Sub	Graf	Derivanti da			
5	31/12/2017	31/12/2999	31/12/2017	T	O	I628	3990				9	5332							
NON CLASSIFICATO																100.00%			
Acquisizione		Atto											2017		Valore Acq				
Zon	Cat	Descrizione categoria Terreno										Clas	HA	A	CA	Redd Dominicale	Redd Agrario		
	005	SEM IRR ARB										1		.	2	.	90	2,25	2,40

INVENTARIO - Elenco Immobili INVENTARIO - Elenco Immobili - alla data 31/12/2021

Immobile	unita Descrizione														Patrimonio			M				
	Collegata	Indirizzo													Sito	Inserimento	Cessazione					
	Unita	Data Inizio	Data Fine	Inserimento	T/F	O/	Com	Partita	SezA	SezC	SezUrba	Foglio	Particella	Deno	Sub	Graf	Derivanti da					
	6	01/08/2018	31/12/2999	01/08/2018	T	O	I628					9	11588						100.00%			
	Acquisizione		Atto									2018		Valore Acq								
	Zon	Cat	Descrizione categoria Terreno									Clas	HA	A	CA	Redd Dominicale	Redd Agrario					
		005	SEM IRR ARB									1		.	2	.	70		2,16	2,23		
134	0	VIA MONTE PRESOLANA														1.3 Infrastrutture Demaniali			A			
	SERIATE Lett. B - 24068 SERIATE (BG) - ITALIA														31/12/1995							
	Unita	Data Inizio	Data Fine	Inserimento	T/F	O/	Com	Partita	SezA	SezC	SezUrba	Foglio	Particella	Deno	Sub	Graf	Derivanti da					
	1	31/12/1995	31/12/2999	31/12/1995	T	O	I628												100.00%			
	Acquisizione		Atto		NON CLASSIFICATO							1995		Valore Acq								
	Zon	Cat	Descrizione categoria Terreno									Clas	HA	A	CA	Redd Dominicale	Redd Agrario					
			non classificato											.	0	.	0					
135	0	VIA GIACOMO PUCCINI														1.3 Infrastrutture Demaniali			A			
	SERIATE Lett. B - 24068 SERIATE (BG) - ITALIA														31/12/1995							
	Unita	Data Inizio	Data Fine	Inserimento	T/F	O/	Com	Partita	SezA	SezC	SezUrba	Foglio	Particella	Deno	Sub	Graf	Derivanti da					
	1	31/12/1995	31/12/2999	31/12/1995	T	O	I628												100.00%			
	Acquisizione		Atto		NON CLASSIFICATO							1995		Valore Acq								
	Zon	Cat	Descrizione categoria Terreno									Clas	HA	A	CA	Redd Dominicale	Redd Agrario					
			non classificato											.	0	.	0					
136	0	VIA QUATTRO NOVEMBRE														1.3 Infrastrutture Demaniali			A			
	SERIATE Lett. B - 24068 SERIATE (BG) - ITALIA														31/12/1995							
	Unita	Data Inizio	Data Fine	Inserimento	T/F	O/	Com	Partita	SezA	SezC	SezUrba	Foglio	Particella	Deno	Sub	Graf	Derivanti da					
	1	31/12/1995	31/12/2999	31/12/1995	T	O	I628												100.00%			
	Acquisizione		Atto		NON CLASSIFICATO							1995		Valore Acq								
	Zon	Cat	Descrizione categoria Terreno									Clas	HA	A	CA	Redd Dominicale	Redd Agrario					
			non classificato											.	0	.	0					
137	0	VIA MONTE RESEGONE														1.3 Infrastrutture Demaniali			A			
	SERIATE Lett. B - 24068 SERIATE (BG) - ITALIA														31/12/1995							

INVENTARIO - Elenco Immobili INVENTARIO - Elenco Immobili - alla data 31/12/2021

Immobile	unita		Descrizione											Patrimonio			M		
	Collegata	Indirizzo	Sito	Inserimento	Cessazione														
	Unita	Data Inizio	Data Fine	Inserimento	T/F	O/	Com	Partita	SezA	SezC	SezUrba	Foglio	Particella	Deno	Sub	Graf	Derivanti da		
	1	31/12/1995	31/12/2999	31/12/1995	T	O	I628	3991				9	7695						
	NON CLASSIFICATO																	100.00%	
	Acquisizione		Atto		NON CLASSIFICATO							NON CLASSIFICATO		1995	Valore Acq				
	Zon	Cat	Descrizione categoria Terreno									Clas	HA	A	CA	Redd Dominicale	Redd Agrario		
		101	INCOLT PROD											.	3	.	60		
138	0	VIA DON BATTISTA RESTELLI											1.3 Infrastrutture Demaniali			A			
	SERIATE Lett. C - 24068 SERIATE (BG) - ITALIA													31/12/1995					
	Unita	Data Inizio	Data Fine	Inserimento	T/F	O/	Com	Partita	SezA	SezC	SezUrba	Foglio	Particella	Deno	Sub	Graf	Derivanti da		
	1	31/12/1995	31/12/2999	31/12/1995	T	O	I628	67				9	7815						
	NON CLASSIFICATO																	100.00%	
	Acquisizione		Atto		NON CLASSIFICATO							NON CLASSIFICATO		1997	Valore Acq				
	Zon	Cat	Descrizione categoria Terreno									Clas	HA	A	CA	Redd Dominicale	Redd Agrario		
		001	SEMINATIVO									2		.	0	.	60	0,29	0,31
	Unita	Data Inizio	Data Fine	Inserimento	T/F	O/	Com	Partita	SezA	SezC	SezUrba	Foglio	Particella	Deno	Sub	Graf	Derivanti da		
	2	31/12/2017	31/12/2999	31/12/2017	T	O	I628	67				9	7801						
	NON CLASSIFICATO																	100.00%	
	Acquisizione		Atto											2017	Valore Acq				
	Zon	Cat	Descrizione categoria Terreno									Clas	HA	A	CA	Redd Dominicale	Redd Agrario		
		001	SEMINATIVO									2		.	4	.	0	1,96	2,07
	Unita	Data Inizio	Data Fine	Inserimento	T/F	O/	Com	Partita	SezA	SezC	SezUrba	Foglio	Particella	Deno	Sub	Graf	Derivanti da		
	3	31/12/2017	31/12/2999	31/12/2017	T	O	I628	67				9	7806						
	NON CLASSIFICATO																	100.00%	
	Acquisizione		Atto											2017	Valore Acq				
	Zon	Cat	Descrizione categoria Terreno									Clas	HA	A	CA	Redd Dominicale	Redd Agrario		
		001	SEMINATIVO									2		.	5	.	70	2,80	2,94
	Unita	Data Inizio	Data Fine	Inserimento	T/F	O/	Com	Partita	SezA	SezC	SezUrba	Foglio	Particella	Deno	Sub	Graf	Derivanti da		
	4	31/12/2017	31/12/2999	31/12/2017	T	O	I628	67				9	7809						
	NON CLASSIFICATO																	100.00%	
	Acquisizione		Atto											2017	Valore Acq				
	Zon	Cat	Descrizione categoria Terreno									Clas	HA	A	CA	Redd Dominicale	Redd Agrario		
		001	SEMINATIVO									2		.	0	.	15	0,07	0,08

INVENTARIO - Elenco Immobili INVENTARIO - Elenco Immobili - alla data 31/12/2021

Immobile	unita	Descrizione													Patrimonio			M		
	Collegata	Indirizzo													Sito	Inserimento	Cessazione			
139	0	VIA ROCCOLO													1.3 Infrastrutture Demaniali			A		
		SERIATE Lett. A - 24068 SERIATE (BG) - ITALIA														31/12/1995				
	Unita	Data Inizio	Data Fine	Inserimento	T/F	O/	Com	Partita	SezA	SezC	SezUrba	Foglio	Particella	Deno	Sub	Graf	Derivanti da			
	1	31/12/1995	31/12/2999	31/12/1995	T	O	I628													
	NON CLASSIFICATO																	100.00%		
	Acquisizione		Atto		NON CLASSIFICATO						NON CLASSIFICATO		1995		Valore Acq					
	Zon	Cat	Descrizione categoria Terreno										Clas	HA	A	CA	Redd Dominicale	Redd Agrario		
			non classificato												.	0	.	0		
140	0	CORSO ROMA													1.3 Infrastrutture Demaniali			A		
		SERIATE Lett. B - 24068 SERIATE (BG) - ITALIA														31/12/1995				
	Unita	Data Inizio	Data Fine	Inserimento	T/F	O/	Com	Partita	SezA	SezC	SezUrba	Foglio	Particella	Deno	Sub	Graf	Derivanti da			
	1	31/12/1995	31/12/2999	31/12/1995	T	O	I628	4086				9	4244							
	NON CLASSIFICATO																	100.00%		
	Acquisizione		Atto		41		vendita Avv.G.Mangiapane,Notaio Rep.19831/4463						NON CLASSIFICATO		1995		Valore Acq			
	Zon	Cat	Descrizione categoria Terreno										Clas	HA	A	CA	Redd Dominicale	Redd Agrario		
		005	SEM IRR ARB										1		.	0	.	15	0,12	0,12
	Unita	Data Inizio	Data Fine	Inserimento	T/F	O/	Com	Partita	SezA	SezC	SezUrba	Foglio	Particella	Deno	Sub	Graf	Derivanti da			
	2	01/08/2017	31/12/2999	01/08/2017	T	O	I628					9	3303							
	NON CLASSIFICATO																	100.00%		
	Acquisizione		Atto										2017		Valore Acq					
	Zon	Cat	Descrizione categoria Terreno										Clas	HA	A	CA	Redd Dominicale	Redd Agrario		
		002	SEMIN IRRIG										2		.	0	.	89	0,57	0,69
	Unita	Data Inizio	Data Fine	Inserimento	T/F	O/	Com	Partita	SezA	SezC	SezUrba	Foglio	Particella	Deno	Sub	Graf	Derivanti da			
	3	01/08/2017	31/12/2999	01/08/2017	T	O	I628	3261				9	8066							
	NON CLASSIFICATO																	100.00%		
	Acquisizione		Atto										2017		Valore Acq					
	Zon	Cat	Descrizione categoria Terreno										Clas	HA	A	CA	Redd Dominicale	Redd Agrario		
		005	SEM IRR ARB										2		.	1	.	60	1,07	1,28
	Unita	Data Inizio	Data Fine	Inserimento	T/F	O/	Com	Partita	SezA	SezC	SezUrba	Foglio	Particella	Deno	Sub	Graf	Derivanti da			
	4	01/08/2017	31/12/2999	01/08/2017	T	O	I628	3261				9	8068							
	NON CLASSIFICATO																	100.00%		
	Acquisizione		Atto										2017		Valore Acq					

INVENTARIO - Elenco Immobili INVENTARIO - Elenco Immobili - alla data 31/12/2021

Immobile	unita	Descrizione													Patrimonio			M															
	Collegata	Indirizzo													Sito	Inserimento	Cessazione																
	Zon	Cat	Descrizione categoria Terreno						Clas	HA	A	CA	Redd Dominicale		Redd Agrario																		
	005		SEM IRR ARB						2		.	0	.	50	0,34		0,40																
Unita	Data Inizio	Data Fine	Inserimento	T/F	O/	Com	Partita	SezA	SezC	SezUrba	Foglio	Particella	Deno	Sub	Graf	Derivanti da																	
5	01/08/2017	31/12/2999	01/08/2017	T	O	I628	4286				9	10254																					
Acquisizione																Atto	2017																Valore Acq
100.00%																																	
Zon	Cat	Descrizione categoria Terreno						Clas	HA	A	CA	Redd Dominicale		Redd Agrario																			
	002		SEMIN IRRIG						1		.	5	.	0	3,62		4,13																
Unita	Data Inizio	Data Fine	Inserimento	T/F	O/	Com	Partita	SezA	SezC	SezUrba	Foglio	Particella	Deno	Sub	Graf	Derivanti da																	
6	01/08/2017	31/12/2999	01/08/2017	T	O	I628	4286				9	10256																					
Acquisizione																Atto	2017																Valore Acq
100.00%																																	
Zon	Cat	Descrizione categoria Terreno						Clas	HA	A	CA	Redd Dominicale		Redd Agrario																			
	002		SEMIN IRRIG						1		.	4	.	55	3,29		3,76																
Unita	Data Inizio	Data Fine	Inserimento	T/F	O/	Com	Partita	SezA	SezC	SezUrba	Foglio	Particella	Deno	Sub	Graf	Derivanti da																	
7	01/08/2017	31/12/2999	01/08/2017	T	O	I628	4287				9	10258																					
Acquisizione																Atto	2017																Valore Acq
100.00%																																	
Zon	Cat	Descrizione categoria Terreno						Clas	HA	A	CA	Redd Dominicale		Redd Agrario																			
	002		SEMIN IRRIG						1		.	1	.	0	0,72		0,83																
Unita	Data Inizio	Data Fine	Inserimento	T/F	O/	Com	Partita	SezA	SezC	SezUrba	Foglio	Particella	Deno	Sub	Graf	Derivanti da																	
8	01/08/2017	31/12/2999	01/08/2017	T	O	I628	1678				9	10269																					
Acquisizione																Atto	2017																Valore Acq
100.00%																																	
Zon	Cat	Descrizione categoria Terreno						Clas	HA	A	CA	Redd Dominicale		Redd Agrario																			
	005		SEM IRR ARB						1		.	6	.	80	5,27		5,62																
Unita	Data Inizio	Data Fine	Inserimento	T/F	O/	Com	Partita	SezA	SezC	SezUrba	Foglio	Particella	Deno	Sub	Graf	Derivanti da																	
9	01/08/2017	31/12/2999	01/08/2017	T	O	I628					9	14089																					
Acquisizione																Atto	2017																Valore Acq
100.00%																																	
Zon	Cat	Descrizione categoria Terreno						Clas	HA	A	CA	Redd Dominicale		Redd Agrario																			
	005		SEM IRR ARB						2		.	4	.	30	2,55		3,44																

INVENTARIO - Elenco Immobili INVENTARIO - Elenco Immobili - alla data 31/12/2021

Immobile	unita		Descrizione												Patrimonio			M		
	Collegata	Indirizzo	Sito	Inserimento	Cessazione															
10	01/08/2017	31/12/2999	01/08/2017	T	O	I628	4054				Foglio	Particella	Deno	Sub	Graf	Derivanti da				
																	100.00%			
Acquisizione												Atto				2017	Valore Acq			
Zon	Cat	Descrizione categoria Terreno									Clas	HA	A	CA	Redd Dominicale	Redd Agrario				
	005	SEM IRR ARB									1		.	13	.	70	10,61	11,32		
11	01/08/2017	31/12/2999	01/08/2017	T	O	I628	4287				Foglio	Particella	Deno	Sub	Graf	Derivanti da				
																	100.00%			
Acquisizione												Atto				2017	Valore Acq			
Zon	Cat	Descrizione categoria Terreno									Clas	HA	A	CA	Redd Dominicale	Redd Agrario				
	002	SEMIN IRRIG									1		.	4	.	90	3,54	4,05		
12	01/08/2017	31/12/2999	01/08/2017	T	O	I628					Foglio	Particella	Deno	Sub	Graf	Derivanti da				
																	100.00%			
Acquisizione												Atto				2017	Valore Acq			
Zon	Cat	Descrizione categoria Terreno									Clas	HA	A	CA	Redd Dominicale	Redd Agrario				
	005	SEM IRR ARB									1		.	11	.	90	8,91	9,83		
13	01/08/2017	31/12/2999	01/08/2017	T	O	I628					Foglio	Particella	Deno	Sub	Graf	Derivanti da				
																	100.00%			
Acquisizione												Atto				2017	Valore Acq			
Zon	Cat	Descrizione categoria Terreno									Clas	HA	A	CA	Redd Dominicale	Redd Agrario				
	005	SEM IRR ARB									1		.	6	.	50	4,87	5,37		
14	01/08/2017	31/12/2999	01/08/2017	T	O	I628	4428				Foglio	Particella	Deno	Sub	Graf	Derivanti da				
																	100.00%			
Acquisizione												Atto				2017	Valore Acq			
Zon	Cat	Descrizione categoria Terreno									Clas	HA	A	CA	Redd Dominicale	Redd Agrario				
	005	SEM IRR ARB									1		.	0	.	50	0,39	0,41		
15	01/08/2017	31/12/2999	01/08/2017	T	O	I628	4086				Foglio	Particella	Deno	Sub	Graf	Derivanti da				

INVENTARIO - Elenco Immobili INVENTARIO - Elenco Immobili - alla data 31/12/2021

Immobile	unita	Descrizione													Patrimonio			M
	Collegata	Indirizzo													Sito	Inserimento	Cessazione	
																	100.00%	
		Acquisizione	Atto													2017	Valore Acq	
		Zon	Cat	Descrizione categoria Terreno							Clas	HA	A	CA	Redd Dominicale	Redd Agrario		
			005	SEM IRR ARB							1		.	4	.	20	3,25	3,47
Unita	Data Inizio	Data Fine	Inserimento	T/F	O/	Com	Partita	SezA	SezC	SezUrba	Foglio	Particella	Deno	Sub	Graf	Derivanti da		
16	01/08/2017	31/12/2999	01/08/2017	T	O	I628					9	5280						
																	100.00%	
		Acquisizione	Atto													2017	Valore Acq	
		Zon	Cat	Descrizione categoria Terreno							Clas	HA	A	CA	Redd Dominicale	Redd Agrario		
			001	SEMINATIVO							2		.	7	.	80	3,83	4,03
Unita	Data Inizio	Data Fine	Inserimento	T/F	O/	Com	Partita	SezA	SezC	SezUrba	Foglio	Particella	Deno	Sub	Graf	Derivanti da		
17	01/08/2017	31/12/2999	01/08/2017	T	O	I628					9	295						
																	100.00%	
		Acquisizione	Atto													2017	Valore Acq	
		Zon	Cat	Descrizione categoria Terreno							Clas	HA	A	CA	Redd Dominicale	Redd Agrario		
			005	SEM IRR ARB							1		.	4	.	50	3,49	3,72
Unita	Data Inizio	Data Fine	Inserimento	T/F	O/	Com	Partita	SezA	SezC	SezUrba	Foglio	Particella	Deno	Sub	Graf	Derivanti da		
18	01/08/2017	31/12/2999	01/08/2017	T	O	I628					9	14092						
																	100.00%	
		Acquisizione	Atto													2017	Valore Acq	
		Zon	Cat	Descrizione categoria Terreno							Clas	HA	A	CA	Redd Dominicale	Redd Agrario		
			005	SEM IRR ARB							2		.	1	.	5	0,62	0,84
Unita	Data Inizio	Data Fine	Inserimento	T/F	O/	Com	Partita	SezA	SezC	SezUrba	Foglio	Particella	Deno	Sub	Graf	Derivanti da		
19	01/08/2017	31/12/2999	01/08/2017	T	O	I628	1678				9	10267						
																	100.00%	
		Acquisizione	Atto													2017	Valore Acq	
		Zon	Cat	Descrizione categoria Terreno							Clas	HA	A	CA	Redd Dominicale	Redd Agrario		
			101	INCOLT PROD									.	0	.	30		
Unita	Data Inizio	Data Fine	Inserimento	T/F	O/	Com	Partita	SezA	SezC	SezUrba	Foglio	Particella	Deno	Sub	Graf	Derivanti da		
20	01/08/2017	31/12/2999	01/08/2017	T	O	I628					9	5290						
																	100.00%	
		Acquisizione	Atto													2017	Valore Acq	

INVENTARIO - Elenco Immobili INVENTARIO - Elenco Immobili - alla data 31/12/2021

Immobile	unita	Descrizione													Patrimonio			M	
	Collegata	Indirizzo													Sito	Inserimento	Cessazione		
	Zon	Cat	Descrizione categoria Terreno							Clas	HA	A	CA	Redd Dominicale		Redd Agrario			
	005		SEM IRR ARB							1		.	0	.	40	0,31		0,33	
Unita	Data Inizio	Data Fine	Inserimento	T/F	O/	Com	Partita	SezA	SezC	SezUrba	Foglio	Particella	Deno	Sub	Graf	Derivanti da			
21	31/12/2017	31/12/2999	31/12/2017	T	O	I628					9	14094							
																100.00%			
Acquisizione		Atto														2017	Valore Acq		
Zon	Cat	Descrizione categoria Terreno							Clas	HA	A	CA	Redd Dominicale		Redd Agrario				
005		SEM IRR ARB							2		.	6	.	20	3,68		4,96		
Unita	Data Inizio	Data Fine	Inserimento	T/F	O/	Com	Partita	SezA	SezC	SezUrba	Foglio	Particella	Deno	Sub	Graf	Derivanti da			
22	31/12/2017	31/12/2999	31/12/2017	T	O	I628					9	8181							
																100.00%			
Acquisizione		Atto														2017	Valore Acq		
Zon	Cat	Descrizione categoria Terreno							Clas	HA	A	CA	Redd Dominicale		Redd Agrario				
005		SEM IRR ARB							1		.	1	.	40	1,08		1,16		
Unita	Data Inizio	Data Fine	Inserimento	T/F	O/	Com	Partita	SezA	SezC	SezUrba	Foglio	Particella	Deno	Sub	Graf	Derivanti da			
23	31/12/2017	31/12/2999	31/12/2017	T	O	I628					9	4122							
																100.00%			
Acquisizione		Atto														2017	Valore Acq		
Zon	Cat	Descrizione categoria Terreno							Clas	HA	A	CA	Redd Dominicale		Redd Agrario				
005		SEM IRR ARB							1		.	1	.	60	1,24		1,32		
Unita	Data Inizio	Data Fine	Inserimento	T/F	O/	Com	Partita	SezA	SezC	SezUrba	Foglio	Particella	Deno	Sub	Graf	Derivanti da			
24	31/12/2017	31/12/2999	31/12/2017	T	O	I628	67				9	1670							
																100.00%			
Acquisizione		Atto														2017	Valore Acq		
Zon	Cat	Descrizione categoria Terreno							Clas	HA	A	CA	Redd Dominicale		Redd Agrario				
009		PRATO IRRIGUO							2		.	1	.	60	0,54		1,03		
Unita	Data Inizio	Data Fine	Inserimento	T/F	O/	Com	Partita	SezA	SezC	SezUrba	Foglio	Particella	Deno	Sub	Graf	Derivanti da			
25	31/12/2017	31/12/2999	31/12/2017	T	O	I628	67				9	8043							
																100.00%			
Acquisizione		Atto														2017	Valore Acq		
Zon	Cat	Descrizione categoria Terreno							Clas	HA	A	CA	Redd Dominicale		Redd Agrario				
005		SEM IRR ARB							1		.	1	.	0	0,75		0,83		

INVENTARIO - Elenco Immobili INVENTARIO - Elenco Immobili - alla data 31/12/2021

Immobile	unita		Descrizione												Patrimonio			M
	Collegata	Indirizzo	Sito	Inserimento	Cessazione													
26	31/12/2017	31/12/2999	31/12/2017	T	O	I628	67				9	2992						
100.00%																		
Acquisizione		Atto														2017	Valore Acq	
Zon	Cat	Descrizione categoria Terreno									Clas	HA	A	CA	Redd Dominicale	Redd Agrario		
	101	INCOLT PROD									1		.	8	.	20	0,21	0,13
27	31/12/2017	31/12/2999	31/12/2017	T	O	I628	67				9	6783						
100.00%																		
Acquisizione		Atto														2017	Valore Acq	
Zon	Cat	Descrizione categoria Terreno									Clas	HA	A	CA	Redd Dominicale	Redd Agrario		
	005	SEM IRR ARB									2		.	5	.	30	3,15	4,24
28	31/12/2017	31/12/2999	31/12/2017	T	O	I628	67				9	7274						
100.00%																		
Acquisizione		Atto														2017	Valore Acq	
Zon	Cat	Descrizione categoria Terreno									Clas	HA	A	CA	Redd Dominicale	Redd Agrario		
	005	SEM IRR ARB									1		.	0	.	37	0,28	0,31
29	31/12/2017	31/12/2999	31/12/2017	T	O	I628	67				9	7423						
100.00%																		
Acquisizione		Atto														2017	Valore Acq	
Zon	Cat	Descrizione categoria Terreno									Clas	HA	A	CA	Redd Dominicale	Redd Agrario		
	005	SEM IRR ARB									1		.	0	.	65	0,54	0,54
30	31/12/2017	31/12/2999	31/12/2017	T	O	I628	67				9	7746						
100.00%																		
Acquisizione		Atto														2017	Valore Acq	
Zon	Cat	Descrizione categoria Terreno									Clas	HA	A	CA	Redd Dominicale	Redd Agrario		
	005	SEM IRR ARB									1		.	8	.	60	6,66	7,11
31	31/12/2017	31/12/2999	31/12/2017	T	O	I628	67				9	6445						

INVENTARIO - Elenco Immobili INVENTARIO - Elenco Immobili - alla data 31/12/2021

Immobile	unita	Descrizione													Patrimonio			M
	Collegata	Indirizzo													Sito	Inserimento	Cessazione	
																	100.00%	
		Acquisizione	Atto													2017	Valore Acq	
		Zon	Cat	Descrizione categoria Terreno							Clas	HA	A	CA	Redd Dominicale	Redd Agrario		
			005	SEM IRR ARB							1		.	3	.	30	2,47	2,73
	Unita	Data Inizio	Data Fine	Inserimento	T/F	O/	Com	Partita	SezA	SezC	SezUrba	Foglio	Particella	Deno	Sub	Graf	Derivanti da	
	32	31/12/2017	31/12/2999	31/12/2017	T	O	I628	67				9	8038					
																	100.00%	
		Acquisizione	Atto													2017	Valore Acq	
		Zon	Cat	Descrizione categoria Terreno							Clas	HA	A	CA	Redd Dominicale	Redd Agrario		
			005	SEM IRR ARB							1		.	1	.	50	1,12	1,24
	Unita	Data Inizio	Data Fine	Inserimento	T/F	O/	Com	Partita	SezA	SezC	SezUrba	Foglio	Particella	Deno	Sub	Graf	Derivanti da	
	33	31/12/2017	31/12/2999	31/12/2017	T	O	I628	67				9	8046					
																	100.00%	
		Acquisizione	Atto													2017	Valore Acq	
		Zon	Cat	Descrizione categoria Terreno							Clas	HA	A	CA	Redd Dominicale	Redd Agrario		
			005	SEM IRR ARB							2		.	4	.	80	3,22	3,84
141	0	VIA FRATELLI ROSSELLI													1.3 Infrastrutture Demaniali			A
		SERIATE Lett. C - 24068 SERIATE (BG) - ITALIA														31/12/1995		
	Unita	Data Inizio	Data Fine	Inserimento	T/F	O/	Com	Partita	SezA	SezC	SezUrba	Foglio	Particella	Deno	Sub	Graf	Derivanti da	
	1	31/12/2017	31/12/2999	31/12/2017	T	O	I628					9	5496					
																	100.00%	
		Acquisizione	Atto													2017	Valore Acq	
		Zon	Cat	Descrizione categoria Terreno							Clas	HA	A	CA	Redd Dominicale	Redd Agrario		
			005	SEM IRR ARB							1		.	2	.	30	1,90	1,90
142	0	VIA ROVERETO													1.3 Infrastrutture Demaniali			A
		SERIATE Lett. C - 24068 SERIATE (BG) - ITALIA														31/12/1995		
	Unita	Data Inizio	Data Fine	Inserimento	T/F	O/	Com	Partita	SezA	SezC	SezUrba	Foglio	Particella	Deno	Sub	Graf	Derivanti da	
	1	31/12/1995	31/12/2999	31/12/1995	T	O	I628											
		NON CLASSIFICATO															100.00%	
		Acquisizione	Atto	NON CLASSIFICATO							NON CLASSIFICATO				1995	Valore Acq		
		Zon	Cat	Descrizione categoria Terreno							Clas	HA	A	CA	Redd Dominicale	Redd Agrario		
				non classificato									.	0	.	0		

INVENTARIO - Elenco Immobili INVENTARIO - Elenco Immobili - alla data 31/12/2021

Immobile	unita	Descrizione											Patrimonio			M			
	Collegata	Indirizzo											Sito	Inserimento	Cessazione				
143	0	VIA ALBERT SABIN											1.3 Infrastrutture Demaniali			A			
		SERIATE Lett. C - 24068 SERIATE (BG) - ITALIA												31/12/1995					
	Unita	Data Inizio	Data Fine	Inserimento	T/F	O/	Com	Partita	SezA	SezC	SezUrba	Foglio	Particella	Deno	Sub	Graf	Derivanti da		
	1	31/12/1995	31/12/2999	31/12/1995	T	O	I628	67				9	6763						
	NON CLASSIFICATO																100.00%		
Acquisizione		Atto		NON CLASSIFICATO				NON CLASSIFICATO				1995	Valore Acq						
Zon	Cat	Descrizione categoria Terreno										Clas	HA	A	CA	Redd Dominicale	Redd Agrario		
	005	SEM IRR ARB										2		.	2	.	40	1,49	1,92
145	0	VIA SALITA AL MONTE											1.3 Infrastrutture Demaniali			A			
		SERIATE Lett. B - 24068 SERIATE (BG) - ITALIA												31/12/1995					
	Unita	Data Inizio	Data Fine	Inserimento	T/F	O/	Com	Partita	SezA	SezC	SezUrba	Foglio	Particella	Deno	Sub	Graf	Derivanti da		
	1	31/12/1995	31/12/2999	31/12/1995	T	O	I628												
	NON CLASSIFICATO																100.00%		
Acquisizione		Atto		NON CLASSIFICATO				NON CLASSIFICATO				1995	Valore Acq						
Zon	Cat	Descrizione categoria Terreno										Clas	HA	A	CA	Redd Dominicale	Redd Agrario		
		non classificato												.	0	.	0		
146	0	VIA SANT'ALESSANDRO											1.3 Infrastrutture Demaniali			A			
		SERIATE Lett. B - 24068 SERIATE (BG) - ITALIA												31/12/1995					
	Unita	Data Inizio	Data Fine	Inserimento	T/F	O/	Com	Partita	SezA	SezC	SezUrba	Foglio	Particella	Deno	Sub	Graf	Derivanti da		
	1	31/12/1995	31/12/2999	31/12/1995	T	O	I628												
	NON CLASSIFICATO																100.00%		
Acquisizione		Atto		NON CLASSIFICATO				NON CLASSIFICATO				1995	Valore Acq						
Zon	Cat	Descrizione categoria Terreno										Clas	HA	A	CA	Redd Dominicale	Redd Agrario		
		non classificato												.	0	.	0		
148	0	VIA SANTA CATERINA DA SIENA											1.3 Infrastrutture Demaniali			A			
		SERIATE Lett. B - 24068 SERIATE (BG) - ITALIA												31/12/1995					
	Unita	Data Inizio	Data Fine	Inserimento	T/F	O/	Com	Partita	SezA	SezC	SezUrba	Foglio	Particella	Deno	Sub	Graf	Derivanti da		
	1	31/12/1995	31/12/2999	31/12/1995	T	O	I628												
	NON CLASSIFICATO																100.00%		
Acquisizione		Atto		NON CLASSIFICATO				NON CLASSIFICATO				1995	Valore Acq						
Zon	Cat	Descrizione categoria Terreno										Clas	HA	A	CA	Redd Dominicale	Redd Agrario		
		non classificato												.	0	.	0		

INVENTARIO - Elenco Immobili INVENTARIO - Elenco Immobili - alla data 31/12/2021

Immobile	unita	Descrizione											Patrimonio			M			
	Collegata	Indirizzo											Sito	Inserimento	Cessazione				
149	0	VIA SAN FRANCESCO D'ASSISI											1.3 Infrastrutture Demaniali			A			
		SERIATE Lett. B - 24068 SERIATE (BG) - ITALIA												31/12/1995					
	Unita	Data Inizio	Data Fine	Inserimento	T/F	O/	Com	Partita	SezA	SezC	SezUrba	Foglio	Particella	Deno	Sub	Graf	Derivanti da		
	1	31/12/1995	31/12/2999	31/12/1995	T	O	I628												
	NON CLASSIFICATO																100.00%		
Acquisizione		Atto		NON CLASSIFICATO				NON CLASSIFICATO				1995		Valore Acq					
Zon	Cat	Descrizione categoria Terreno										Clas	HA	A	CA	Redd Dominicale	Redd Agrario		
		non classificato												.	0	.	0		
150	0	VIA SAN GIOVANNI BOSCO											1.3 Infrastrutture Demaniali			A			
		SERIATE Lett. B - 24068 SERIATE (BG) - ITALIA												31/12/1995					
	Unita	Data Inizio	Data Fine	Inserimento	T/F	O/	Com	Partita	SezA	SezC	SezUrba	Foglio	Particella	Deno	Sub	Graf	Derivanti da		
	1	31/12/1995	31/12/2999	31/12/1995	T	O	I628												
	NON CLASSIFICATO																100.00%		
Acquisizione		Atto		NON CLASSIFICATO				NON CLASSIFICATO				1995		Valore Acq					
Zon	Cat	Descrizione categoria Terreno										Clas	HA	A	CA	Redd Dominicale	Redd Agrario		
		non classificato												.	0	.	0		
151	0	VIA CHIESA SAN GRISOGONO											1.3 Infrastrutture Demaniali			A			
		SERIATE Lett. B - 24068 SERIATE (BG) - ITALIA												31/12/1995					
	Unita	Data Inizio	Data Fine	Inserimento	T/F	O/	Com	Partita	SezA	SezC	SezUrba	Foglio	Particella	Deno	Sub	Graf	Derivanti da		
	1	31/12/1995	31/12/2999	31/12/1995	T	O	I628	1664				9	10566						
	NON CLASSIFICATO																100.00%		
Acquisizione		Atto		NON CLASSIFICATO				NON CLASSIFICATO				1995		Valore Acq					
Zon	Cat	Descrizione categoria Terreno										Clas	HA	A	CA	Redd Dominicale	Redd Agrario		
	001	SEMINATIVO										2		.	4	.	10	2,01	2,10
152	0	VIA SAN MARTINO											1.3 Infrastrutture Demaniali			A			
		SERIATE Lett. C - 24068 SERIATE (BG) - ITALIA												31/12/1995					
	Unita	Data Inizio	Data Fine	Inserimento	T/F	O/	Com	Partita	SezA	SezC	SezUrba	Foglio	Particella	Deno	Sub	Graf	Derivanti da		
	1	31/12/1995	31/12/2999	31/12/1995	T	O	I628												
	NON CLASSIFICATO																100.00%		
Acquisizione		Atto		NON CLASSIFICATO				NON CLASSIFICATO				1995		Valore Acq					
Zon	Cat	Descrizione categoria Terreno										Clas	HA	A	CA	Redd Dominicale	Redd Agrario		
		non classificato												.	0	.	0		

INVENTARIO - Elenco Immobili INVENTARIO - Elenco Immobili - alla data 31/12/2021

Immobile	unita	Descrizione											Patrimonio			M			
	Collegata	Indirizzo											Sito	Inserimento	Cessazione				
153	0	VIA RAFFAELLO SANZIO											1.3 Infrastrutture Demaniali			A			
		SERIATE Lett. B - 24068 SERIATE (BG) - ITALIA												31/12/1995					
	Unita	Data Inizio	Data Fine	Inserimento	T/F	O/	Com	Partita	SezA	SezC	SezUrba	Foglio	Particella	Deno	Sub	Graf	Derivanti da		
	1	31/12/1995	31/12/2999	31/12/1995	T	O	I628												
	NON CLASSIFICATO																100.00%		
Acquisizione		Atto		NON CLASSIFICATO				NON CLASSIFICATO				1995		Valore Acq					
Zon	Cat	Descrizione categoria Terreno										Clas	HA	A	CA	Redd Dominicale	Redd Agrario		
		non classificato												.	0	.	0		
154	0	VIA SCAVEZZATA											1.3 Infrastrutture Demaniali			A			
		SERIATE Lett. H - 24068 SERIATE (BG) - ITALIA												31/12/1995					
	Unita	Data Inizio	Data Fine	Inserimento	T/F	O/	Com	Partita	SezA	SezC	SezUrba	Foglio	Particella	Deno	Sub	Graf	Derivanti da		
	1	31/12/1995	31/12/2999	31/12/1995	T	O	I628												
	NON CLASSIFICATO																100.00%		
Acquisizione		Atto		NON CLASSIFICATO				NON CLASSIFICATO				1995		Valore Acq					
Zon	Cat	Descrizione categoria Terreno										Clas	HA	A	CA	Redd Dominicale	Redd Agrario		
		non classificato												.	0	.	0		
155	0	VIA DON SEGHEZZI											1.3 Infrastrutture Demaniali			A			
		SERIATE Lett. B - 24068 SERIATE (BG) - ITALIA												31/12/1995					
	Unita	Data Inizio	Data Fine	Inserimento	T/F	O/	Com	Partita	SezA	SezC	SezUrba	Foglio	Particella	Deno	Sub	Graf	Derivanti da		
	1	31/12/1995	31/12/2999	31/12/1995	T	O	I628												
	NON CLASSIFICATO																100.00%		
Acquisizione		Atto		NON CLASSIFICATO				NON CLASSIFICATO				1995		Valore Acq					
Zon	Cat	Descrizione categoria Terreno										Clas	HA	A	CA	Redd Dominicale	Redd Agrario		
		non classificato												.	0	.	0		
156	0	VIA FIUME SERIO											1.3 Infrastrutture Demaniali			A			
		SERIATE Lett. C - 24068 SERIATE (BG) - ITALIA												31/12/1995					
	Unita	Data Inizio	Data Fine	Inserimento	T/F	O/	Com	Partita	SezA	SezC	SezUrba	Foglio	Particella	Deno	Sub	Graf	Derivanti da		
	1	31/12/1995	31/12/2999	31/12/1995	T	O	I628												
	NON CLASSIFICATO																100.00%		
Acquisizione		Atto		NON CLASSIFICATO				NON CLASSIFICATO				1995		Valore Acq					
Zon	Cat	Descrizione categoria Terreno										Clas	HA	A	CA	Redd Dominicale	Redd Agrario		
		non classificato												.	0	.	0		

INVENTARIO - Elenco Immobili INVENTARIO - Elenco Immobili - alla data 31/12/2021

Immobile	unita	Descrizione											Patrimonio			M		
	Collegata	Indirizzo											Sito	Inserimento	Cessazione			
157	0	VIA SOLFERINO											1.3 Infrastrutture Demaniali			A		
		SERIATE Lett. C - 24068 SERIATE (BG) - ITALIA												31/12/1995				
	Unita	Data Inizio	Data Fine	Inserimento	T/F	O/	Com	Partita	SezA	SezC	SezUrba	Foglio	Particella	Deno	Sub	Graf	Derivanti da	
	1	31/12/1995	31/12/2999	31/12/1995	T	O	I628											
	NON CLASSIFICATO																	100.00%
	Acquisizione		Atto		NON CLASSIFICATO				NON CLASSIFICATO				1995	Valore Acq				
	Zon	Cat	Descrizione categoria Terreno										Clas	HA	A	CA	Redd Dominicale	Redd Agrario
			non classificato												. 0	. 0		
158	0	VIA SONDRIO											1.3 Infrastrutture Demaniali			A		
		SERIATE Lett. A - 24068 SERIATE (BG) - ITALIA												31/12/1995				
	Unita	Data Inizio	Data Fine	Inserimento	T/F	O/	Com	Partita	SezA	SezC	SezUrba	Foglio	Particella	Deno	Sub	Graf	Derivanti da	
	1	31/12/1995	31/12/2999	31/12/1995	T	O	I628											
	NON CLASSIFICATO																	100.00%
	Acquisizione		Atto		NON CLASSIFICATO				NON CLASSIFICATO				1995	Valore Acq				
	Zon	Cat	Descrizione categoria Terreno										Clas	HA	A	CA	Redd Dominicale	Redd Agrario
			non classificato												. 0	. 0		
159	0	VIA SOTTORIPA											1.3 Infrastrutture Demaniali			A		
		VIA SOTTORIPA, 18 Lett. D - 24068 SERIATE (BG) - ITALIA												31/12/1995				
	Unita	Data Inizio	Data Fine	Inserimento	T/F	O/	Com	Partita	SezA	SezC	SezUrba	Foglio	Particella	Deno	Sub	Graf	Derivanti da	
	1	31/12/1995	31/12/2999	31/12/1995	T	O	I628	4186				9	10655					
	NON CLASSIFICATO																	100.00%
	Acquisizione		Atto		NON CLASSIFICATO				NON CLASSIFICATO				1995	Valore Acq				
	Zon	Cat	Descrizione categoria Terreno										Clas	HA	A	CA	Redd Dominicale	Redd Agrario
		005	SEM IRR ARB										1		. 0	. 80	0,66	0,66
	Unita	Data Inizio	Data Fine	Inserimento	T/F	O/	Com	Partita	SezA	SezC	SezUrba	Foglio	Particella	Deno	Sub	Graf	Derivanti da	
	2	01/08/2017	31/12/2999	01/08/2017	T	O	I628	4075				9	10658					
	NON CLASSIFICATO																	100.00%
	Acquisizione		Atto										2017	Valore Acq				
	Zon	Cat	Descrizione categoria Terreno										Clas	HA	A	CA	Redd Dominicale	Redd Agrario
		097	BOSCO CEDUO										2		. 0	. 4	0,01	0,01
	Unita	Data Inizio	Data Fine	Inserimento	T/F	O/	Com	Partita	SezA	SezC	SezUrba	Foglio	Particella	Deno	Sub	Graf	Derivanti da	
	3	31/12/2017	31/12/2999	31/12/2017	F	O	I628					9	13170					

INVENTARIO - Elenco Immobili INVENTARIO - Elenco Immobili - alla data 31/12/2021

Immobile	unita	Descrizione													Patrimonio			M
	Collegata	Indirizzo													Sito	Inserimento	Cessazione	
																	100.00%	
		Acquisizione	Atto													2017	Valore Acq	
	Zon	Cat	Descrizione categoria Fabbricato							Clas	UnitMis	Consistenza	Superf. Catas	Rendita				
		F/1	Area urbana								Metri Qua	60,00						
Unita	Data Inizio	Data Fine	Inserimento	T/F	O/	Com	Partita	SezA	SezC	SezUrba	Foglio	Particella	Deno	Sub	Graf	Derivanti da		
4	31/12/2017	31/12/2999	31/12/2017	F	O	I628					9	13171						
																	100.00%	
		Acquisizione	Atto													2017	Valore Acq	
	Zon	Cat	Descrizione categoria Fabbricato							Clas	UnitMis	Consistenza	Superf. Catas	Rendita				
		F/1	Area urbana									350,00						
Unita	Data Inizio	Data Fine	Inserimento	T/F	O/	Com	Partita	SezA	SezC	SezUrba	Foglio	Particella	Deno	Sub	Graf	Derivanti da		
5	31/12/2017	31/12/2999	31/12/2017	F	O	I628					28	11784						
																	100.00%	
		Acquisizione	Atto													2017	Valore Acq	
	Zon	Cat	Descrizione categoria Fabbricato							Clas	UnitMis	Consistenza	Superf. Catas	Rendita				
		F/1	Area urbana								Metri Qua	45,00						
Unita	Data Inizio	Data Fine	Inserimento	T/F	O/	Com	Partita	SezA	SezC	SezUrba	Foglio	Particella	Deno	Sub	Graf	Derivanti da		
6	31/12/2017	31/12/2999	31/12/2017	T	O	I628					9	11783						
																	100.00%	
		Acquisizione	Atto													2017	Valore Acq	
	Zon	Cat	Descrizione categoria Terreno							Clas	HA	A	CA	Redd Dominicale	Redd Agrario			
		002	SEMIN IRRIG							1		.	0	.	1	0,01	0,01	
Unita	Data Inizio	Data Fine	Inserimento	T/F	O/	Com	Partita	SezA	SezC	SezUrba	Foglio	Particella	Deno	Sub	Graf	Derivanti da		
7	01/08/2018	31/12/2999	01/08/2018	T	O	I628	4317				9	9593						
																	100.00%	
		Acquisizione	Atto													2018	Valore Acq	
	Zon	Cat	Descrizione categoria Terreno							Clas	HA	A	CA	Redd Dominicale	Redd Agrario			
												.	0	.	85			
Unita	Data Inizio	Data Fine	Inserimento	T/F	O/	Com	Partita	SezA	SezC	SezUrba	Foglio	Particella	Deno	Sub	Graf	Derivanti da		
8	01/08/2018	31/12/2999	01/08/2018	T	O	I628	4317				9	9592						
																	100.00%	
		Acquisizione	Atto													2018	Valore Acq	

INVENTARIO - Elenco Immobili INVENTARIO - Elenco Immobili - alla data 31/12/2021

Immobile	unita		Descrizione												Patrimonio			M
	Collegata	Indirizzo													Sito	Inserimento	Cessazione	
			Zon	Cat	Descrizione categoria Terreno				Clas	HA	A	CA	Redd Dominicale	Redd Agrario				
159	1	PARCHEGGIO LUNGO ASSE STRADALE VIA SOTTORIPA												1.3 Infrastrutture Demaniali			A	
		VIA SOTTORIPA, 18 - 24068 SERIATE (BG) - ITALIA													29/05/2009			
	Unita	Data Inizio	Data Fine	Inserimento	T/F	O/	Com	Partita	SezA	SezC	SezUrba	Foglio	Particella	Deno	Sub	Graf	Derivanti da	
	1	29/05/2009	31/12/2999	29/05/2009	F	O	I628					28	13169					
	NON CLASSIFICATO																100.00%	
Acquisizione		Atto		NON CLASSIFICATO				NON CLASSIFICATO				2009	Valore Acq					
Zon	Cat	Descrizione categoria Fabbricato				Clas	UnitMis	Consistenza		Superf. Catas		Rendita						
	F/1	Area urbana					Metri Qua	90,00										
160	0	VIA PASSO DELLO SPLUGA												1.3 Infrastrutture Demaniali			A	
		SERIATE Lett. B - 24068 SERIATE (BG) - ITALIA													31/12/1995			
	Unita	Data Inizio	Data Fine	Inserimento	T/F	O/	Com	Partita	SezA	SezC	SezUrba	Foglio	Particella	Deno	Sub	Graf	Derivanti da	
	1	31/12/1995	31/12/2999	31/12/1995	T	O	I628											
	NON CLASSIFICATO																100.00%	
Acquisizione		Atto		NON CLASSIFICATO				NON CLASSIFICATO				1995	Valore Acq					
Zon	Cat	Descrizione categoria Terreno				Clas	HA	A	CA	Redd Dominicale		Redd Agrario						
		non classificato						. 0	. 0									
161	0	VIA STAZIONE												1.3 Infrastrutture Demaniali			A	
		SERIATE Lett. B - 24068 SERIATE (BG) - ITALIA													31/12/1995			
	Unita	Data Inizio	Data Fine	Inserimento	T/F	O/	Com	Partita	SezA	SezC	SezUrba	Foglio	Particella	Deno	Sub	Graf	Derivanti da	
	1	31/12/1995	31/12/2999	31/12/1995	T	O	I628											
	NON CLASSIFICATO																100.00%	
Acquisizione		Atto		NON CLASSIFICATO				NON CLASSIFICATO				1995	Valore Acq					
Zon	Cat	Descrizione categoria Terreno				Clas	HA	A	CA	Redd Dominicale		Redd Agrario						
		non classificato						. 0	. 0									
162	0	VIA STELLA ALPINA												1.3 Infrastrutture Demaniali			A	
		SERIATE Lett. C - 24068 SERIATE (BG) - ITALIA													31/12/1995			
	Unita	Data Inizio	Data Fine	Inserimento	T/F	O/	Com	Partita	SezA	SezC	SezUrba	Foglio	Particella	Deno	Sub	Graf	Derivanti da	
	1	31/12/1995	31/12/2999	31/12/1995	T	O	I628					9	9176					
	NON CLASSIFICATO																100.00%	
Acquisizione		Atto		NON CLASSIFICATO				NON CLASSIFICATO				1995	Valore Acq					

INVENTARIO - Elenco Immobili INVENTARIO - Elenco Immobili - alla data 31/12/2021

Immobile	unita	Descrizione													Patrimonio			M	
	Collegata	Indirizzo													Sito	Inserimento	Cessazione		
		Zon	Cat	Descrizione categoria Terreno						Clas	HA	A	CA	Redd Dominicale	Redd Agrario				
		005		SEM IRR ARB						2		.	32	.	60	20,20	26,10		
Unita	Data Inizio	Data Fine	Inserimento	T/F	O/	Com	Partita	SezA	SezC	SezUrba	Foglio	Particella	Deno	Sub	Graf	Derivanti da			
2	31/12/2017	31/12/2999	31/12/2017	T	O	I628					9	13131						100.00%	
		Acquisizione		Atto									2017		Valore Acq				
Zon	Cat	Descrizione categoria Terreno						Clas	HA	A	CA	Redd Dominicale	Redd Agrario						
	097	BOSCO CEDUO						2		.	0	.	15	0,02	0,01				
163	0	VIA PASSO DELLO STELVIO													1.3 Infrastrutture Demaniali		A		
		SERIATE - 24068 SERIATE (BG) - ITALIA													31/12/1995				
Unita	Data Inizio	Data Fine	Inserimento	T/F	O/	Com	Partita	SezA	SezC	SezUrba	Foglio	Particella	Deno	Sub	Graf	Derivanti da			
1	31/12/1995	31/12/2999	31/12/1995	T	O	I628												100.00%	
		Acquisizione		Atto			NON CLASSIFICATO			NON CLASSIFICATO			1995		Valore Acq				
Zon	Cat	Descrizione categoria Terreno						Clas	HA	A	CA	Redd Dominicale	Redd Agrario						
		non classificato								.	0	.	0						
164	0	VIA ANTONIO STOPPANI													1.3 Infrastrutture Demaniali		A		
		SERIATE Lett. B - 24068 SERIATE (BG) - ITALIA													31/12/1995				
Unita	Data Inizio	Data Fine	Inserimento	T/F	O/	Com	Partita	SezA	SezC	SezUrba	Foglio	Particella	Deno	Sub	Graf	Derivanti da			
1	31/12/1995	31/12/2999	31/12/1995	T	O	I628												100.00%	
		Acquisizione		Atto			NON CLASSIFICATO			NON CLASSIFICATO			1995		Valore Acq				
Zon	Cat	Descrizione categoria Terreno						Clas	HA	A	CA	Redd Dominicale	Redd Agrario						
		non classificato								.	0	.	0						
165	0	VIA DON LUIGI STURZO													1.3 Infrastrutture Demaniali		A		
		SERIATE Lett. C - 24068 SERIATE (BG) - ITALIA													31/12/1995				
Unita	Data Inizio	Data Fine	Inserimento	T/F	O/	Com	Partita	SezA	SezC	SezUrba	Foglio	Particella	Deno	Sub	Graf	Derivanti da			
1	31/12/1995	31/12/2999	31/12/1995	T	O	I628												100.00%	
		Acquisizione		Atto			NON CLASSIFICATO			NON CLASSIFICATO			1995		Valore Acq				
Zon	Cat	Descrizione categoria Terreno						Clas	HA	A	CA	Redd Dominicale	Redd Agrario						
		non classificato								.	0	.	0						

INVENTARIO - Elenco Immobili INVENTARIO - Elenco Immobili - alla data 31/12/2021

Immobile	unita	Descrizione											Patrimonio			M				
	Collegata	Indirizzo											Sito	Inserimento	Cessazione					
166	0	VIA FIUME TAGLIAMENTO											1.3 Infrastrutture Demaniali			A				
		SERIATE Lett. B - 24068 SERIATE (BG) - ITALIA												31/12/1995						
	Unita	Data Inizio	Data Fine	Inserimento	T/F	O/	Com	Partita	SezA	SezC	SezUrba	Foglio	Particella	Deno	Sub	Graf	Derivanti da			
	1	31/12/1995	31/12/2999	31/12/1995	T	O	I628													
	NON CLASSIFICATO																	100.00%		
	Acquisizione		Atto		NON CLASSIFICATO					NON CLASSIFICATO			1995	Valore Acq						
	Zon	Cat	Descrizione categoria Terreno										Clas	HA	A	CA	Redd Dominicale	Redd Agrario		
			non classificato												.	0	.	0		
167	0	VIA DEI TASCA											1.3 Infrastrutture Demaniali			A				
		SERIATE Lett. B - 24068 SERIATE (BG) - ITALIA												31/12/1995						
	Unita	Data Inizio	Data Fine	Inserimento	T/F	O/	Com	Partita	SezA	SezC	SezUrba	Foglio	Particella	Deno	Sub	Graf	Derivanti da			
	1	31/12/1995	31/12/2999	31/12/1995	T	O	I628													
	NON CLASSIFICATO																	100.00%		
	Acquisizione		Atto		NON CLASSIFICATO					NON CLASSIFICATO			1995	Valore Acq						
	Zon	Cat	Descrizione categoria Terreno										Clas	HA	A	CA	Redd Dominicale	Redd Agrario		
			non classificato												.	0	.	0		
168	0	VIA TORQUATO TASSO											1.3 Infrastrutture Demaniali			A				
		SERIATE Lett. B - 24068 SERIATE (BG) - ITALIA												31/12/1995						
	Unita	Data Inizio	Data Fine	Inserimento	T/F	O/	Com	Partita	SezA	SezC	SezUrba	Foglio	Particella	Deno	Sub	Graf	Derivanti da			
	1	31/12/1995	31/12/2999	31/12/1995	T	O	I628													
	NON CLASSIFICATO																	100.00%		
	Acquisizione		Atto		NON CLASSIFICATO					NON CLASSIFICATO			1995	Valore Acq						
	Zon	Cat	Descrizione categoria Terreno										Clas	HA	A	CA	Redd Dominicale	Redd Agrario		
			non classificato												.	0	.	0		
169	0	VIA FIUME TEVERE											1.3 Infrastrutture Demaniali			A				
		SERIATE Lett. C - 24068 SERIATE (BG) - ITALIA												31/12/1995						
	Unita	Data Inizio	Data Fine	Inserimento	T/F	O/	Com	Partita	SezA	SezC	SezUrba	Foglio	Particella	Deno	Sub	Graf	Derivanti da			
	1	31/12/1995	31/12/2999	31/12/1995	T	O	I628													
	NON CLASSIFICATO																	100.00%		
	Acquisizione		Atto		NON CLASSIFICATO					NON CLASSIFICATO			1995	Valore Acq						
	Zon	Cat	Descrizione categoria Terreno										Clas	HA	A	CA	Redd Dominicale	Redd Agrario		
			non classificato												.	0	.	0		

INVENTARIO - Elenco Immobili INVENTARIO - Elenco Immobili - alla data 31/12/2021

Immobile	unita	Descrizione											Patrimonio			M				
	Collegata	Indirizzo											Sito	Inserimento	Cessazione					
170	0	VIA FIUME TICINO											1.3 Infrastrutture Demaniali			A				
		SERIATE Lett. C - 24068 SERIATE (BG) - ITALIA												31/12/1995						
	Unita	Data Inizio	Data Fine	Inserimento	T/F	O/	Com	Partita	SezA	SezC	SezUrba	Foglio	Particella	Deno	Sub	Graf	Derivanti da			
	1	31/12/1995	31/12/2999	31/12/1995	T	O	I628													
	NON CLASSIFICATO																	100.00%		
	Acquisizione		Atto		NON CLASSIFICATO				NON CLASSIFICATO				1995	Valore Acq						
	Zon	Cat	Descrizione categoria Terreno										Clas	HA	A	CA	Redd Dominicale	Redd Agrario		
			non classificato												.	0	.	0		
171	0	VIA GIAMBATTISTA TIEPOLO											1.3 Infrastrutture Demaniali			A				
		SERIATE Lett. B - 24068 SERIATE (BG) - ITALIA												31/12/1995						
	Unita	Data Inizio	Data Fine	Inserimento	T/F	O/	Com	Partita	SezA	SezC	SezUrba	Foglio	Particella	Deno	Sub	Graf	Derivanti da			
	1	31/12/1995	31/12/2999	31/12/1995	T	O	I628													
	NON CLASSIFICATO																	100.00%		
	Acquisizione		Atto		NON CLASSIFICATO				NON CLASSIFICATO				1995	Valore Acq						
	Zon	Cat	Descrizione categoria Terreno										Clas	HA	A	CA	Redd Dominicale	Redd Agrario		
			non classificato												.	0	.	0		
172	0	VIA PASSO DEL TONALE											1.3 Infrastrutture Demaniali			A				
		SERIATE Lett. B - 24068 SERIATE (BG) - ITALIA												31/12/1995						
	Unita	Data Inizio	Data Fine	Inserimento	T/F	O/	Com	Partita	SezA	SezC	SezUrba	Foglio	Particella	Deno	Sub	Graf	Derivanti da			
	1	31/12/1995	31/12/2999	31/12/1995	T	O	I628					9	12234							
	NON CLASSIFICATO																	100.00%		
	Acquisizione		Atto		NON CLASSIFICATO				NON CLASSIFICATO				1995	Valore Acq						
	Zon	Cat	Descrizione categoria Terreno										Clas	HA	A	CA	Redd Dominicale	Redd Agrario		
		005	SEM IRR ARB										1		.	6	.	12	4,74	5,06
	Unita	Data Inizio	Data Fine	Inserimento	T/F	O/	Com	Partita	SezA	SezC	SezUrba	Foglio	Particella	Deno	Sub	Graf	Derivanti da			
	2	01/08/2017	31/12/2999	01/08/2017	T	O	I628					9	14387							
	NON CLASSIFICATO																	100.00%		
	Acquisizione		Atto										2017	Valore Acq						
	Zon	Cat	Descrizione categoria Terreno										Clas	HA	A	CA	Redd Dominicale	Redd Agrario		
		005	SEM IRR ARB										1		.	24	.	63	20,35	20,35
	Unita	Data Inizio	Data Fine	Inserimento	T/F	O/	Com	Partita	SezA	SezC	SezUrba	Foglio	Particella	Deno	Sub	Graf	Derivanti da			
	3	01/08/2017	31/12/2999	01/08/2017	T	O	I628					9	14358							

INVENTARIO - Elenco Immobili INVENTARIO - Elenco Immobili - alla data 31/12/2021

Immobile	unita	Descrizione													Patrimonio			M
	Collegata	Indirizzo													Sito	Inserimento	Cessazione	
																	100.00%	
		Acquisizione	Atto													2017	Valore Acq	
		Zon	Cat	Descrizione categoria Terreno						Clas	HA	A	CA	Redd Dominicale	Redd Agrario			
		097		BOSCO CEDUO						2		. 0	. 80	0,10	0,01			
Unita	Data Inizio	Data Fine	Inserimento	T/F	O/	Com	Partita	SezA	SezC	SezUrba	Foglio	Particella	Deno	Sub	Graf	Derivanti da		
4	01/08/2017	31/12/2999	01/08/2017	T	O	I628					9	12232						
																	100.00%	
		Acquisizione	Atto													2017	Valore Acq	
		Zon	Cat	Descrizione categoria Terreno						Clas	HA	A	CA	Redd Dominicale	Redd Agrario			
		005		SEM IRR ARB						1		. 17	. 33	12,98	14,32			
Unita	Data Inizio	Data Fine	Inserimento	T/F	O/	Com	Partita	SezA	SezC	SezUrba	Foglio	Particella	Deno	Sub	Graf	Derivanti da		
7	01/08/2017	31/12/2999	01/08/2017	T	O	I628	3992				9	10605						
																	100.00%	
		Acquisizione	Atto													2017	Valore Acq	
		Zon	Cat	Descrizione categoria Terreno						Clas	HA	A	CA	Redd Dominicale	Redd Agrario			
		005		SEM IRR ARB						1		. 1	. 19	0,92	0,98			
Unita	Data Inizio	Data Fine	Inserimento	T/F	O/	Com	Partita	SezA	SezC	SezUrba	Foglio	Particella	Deno	Sub	Graf	Derivanti da		
8	31/12/2017	31/12/2999	31/12/2017	T	O	I628					9	14159						
																	100.00%	
		Acquisizione	Atto													2017	Valore Acq	
		Zon	Cat	Descrizione categoria Terreno						Clas	HA	A	CA	Redd Dominicale	Redd Agrario			
		101		INCOLT PROD								. 4	. 51					
Unita	Data Inizio	Data Fine	Inserimento	T/F	O/	Com	Partita	SezA	SezC	SezUrba	Foglio	Particella	Deno	Sub	Graf	Derivanti da		
9	31/12/2017	31/12/2999	31/12/2017	T	O	I628	4034				9	11109						
																	100.00%	
		Acquisizione	Atto													2017	Valore Acq	
		Zon	Cat	Descrizione categoria Terreno						Clas	HA	A	CA	Redd Dominicale	Redd Agrario			
		005		SEM IRR ARB						1		. 0	. 43	0,36	0,36			
Unita	Data Inizio	Data Fine	Inserimento	T/F	O/	Com	Partita	SezA	SezC	SezUrba	Foglio	Particella	Deno	Sub	Graf	Derivanti da		
10	31/12/2017	31/12/2999	31/12/2017	T	O	I628	2107				9	11091						
																	100.00%	
		Acquisizione	Atto													2017	Valore Acq	

INVENTARIO - Elenco Immobili INVENTARIO - Elenco Immobili - alla data 31/12/2021

Immobile	unita	Descrizione													Patrimonio			M
	Collegata	Indirizzo													Sito	Inserimento	Cessazione	
	Zon	Cat	Descrizione categoria Terreno						Clas	HA	A	CA	Redd Dominicale	Redd Agrario				
		005	SEM IRR ARB						1		.	1	.	20	0,93	0,99		
Unita	Data Inizio	Data Fine	Inserimento	T/F	O/	Com	Partita	SezA	SezC	SezUrba	Foglio	Particella	Deno	Sub	Graf	Derivanti da		
11	31/12/2017	31/12/2999	31/12/2017	T	O	I628	3427				9	11098						
																100.00%		
Acquisizione		Atto										2017		Valore Acq				
Zon	Cat	Descrizione categoria Terreno						Clas	HA	A	CA	Redd Dominicale	Redd Agrario					
	101	INCOLT PROD								.	4	.	0					
Unita	Data Inizio	Data Fine	Inserimento	T/F	O/	Com	Partita	SezA	SezC	SezUrba	Foglio	Particella	Deno	Sub	Graf	Derivanti da		
12	31/12/2017	31/12/2999	31/12/2017	T	O	I628					9	4995						
																100.00%		
Acquisizione		Atto										2017		Valore Acq				
Zon	Cat	Descrizione categoria Terreno						Clas	HA	A	CA	Redd Dominicale	Redd Agrario					
	005	SEM IRR ARB						1		.	1	.	50	1,12	1,24			
Unita	Data Inizio	Data Fine	Inserimento	T/F	O/	Com	Partita	SezA	SezC	SezUrba	Foglio	Particella	Deno	Sub	Graf	Derivanti da		
13	31/12/2017	31/12/2999	31/12/2017	T	T	I628	2107				9	11088						
																100.00%		
Acquisizione		Atto										2017		Valore Acq				
Partita Tav	Comune Tavolare						Foglio	Partic Edificiale		Partic Fondiaria		Deno	Sub					
							0	P.E		P.F		0						
Zon	Cat	Descrizione categoria Terreno						Clas	HA	A	CA	Redd Dominicale	Redd Agrario					
	005	SEM IRR ARB						1		.	5	.	20	4,30	4,30			
173	0	VIA VENTIQUEATTRO MAGGIO										1.3 Infrastrutture Demaniali			A			
		SERIATE Lett. B - 24068 SERIATE (BG) - ITALIA													31/12/1995			
Unita	Data Inizio	Data Fine	Inserimento	T/F	O/	Com	Partita	SezA	SezC	SezUrba	Foglio	Particella	Deno	Sub	Graf	Derivanti da		
1	31/12/1995	31/12/2999	31/12/1995	T	O	I628												
																100.00%		
Acquisizione		Atto		NON CLASSIFICATO						NON CLASSIFICATO		1995		Valore Acq				
Zon	Cat	Descrizione categoria Terreno						Clas	HA	A	CA	Redd Dominicale	Redd Agrario					
		non classificato								.	0	.	0					
174	0	VIA GIUSEPPE VERDI										1.3 Infrastrutture Demaniali			A			
		SERIATE Lett. B - 24068 SERIATE (BG) - ITALIA													31/12/1995			

INVENTARIO - Elenco Immobili INVENTARIO - Elenco Immobili - alla data 31/12/2021

Immobile	unita	Descrizione													Patrimonio			M
	Collegata	Indirizzo													Sito	Inserimento	Cessazione	
	Unita	Data Inizio	Data Fine	Inserimento	T/F	O/	Com	Partita	SezA	SezC	SezUrba	Foglio	Particella	Deno	Sub	Graf	Derivanti da	
	1	31/12/1995	31/12/2999	31/12/1995	T	O	I628											
	NON CLASSIFICATO																	100.00%
	Acquisizione		Atto		NON CLASSIFICATO							NON CLASSIFICATO			1995	Valore Acq		
	Zon	Cat	Descrizione categoria Terreno										Clas	HA	A	CA	Redd Dominicale	Redd Agrario
		non classificato												. 0	. 0			
175	0	VIA AMERIGO VESPUCCI													1.3 Infrastrutture Demaniali			A
		SERIATE Lett. B - 24068 SERIATE (BG) - ITALIA														31/12/1995		
	Unita	Data Inizio	Data Fine	Inserimento	T/F	O/	Com	Partita	SezA	SezC	SezUrba	Foglio	Particella	Deno	Sub	Graf	Derivanti da	
	1	31/12/1995	31/12/2999	31/12/1995	T	O	I628											
	NON CLASSIFICATO																	100.00%
	Acquisizione		Atto		NON CLASSIFICATO							NON CLASSIFICATO			1995	Valore Acq		
	Zon	Cat	Descrizione categoria Terreno										Clas	HA	A	CA	Redd Dominicale	Redd Agrario
		non classificato												. 0	. 0			
176	0	VIA ALESSANDRO VOLTA													1.3 Infrastrutture Demaniali			A
		SERIATE Lett. B - 24068 SERIATE (BG) - ITALIA														31/12/1995		
	Unita	Data Inizio	Data Fine	Inserimento	T/F	O/	Com	Partita	SezA	SezC	SezUrba	Foglio	Particella	Deno	Sub	Graf	Derivanti da	
	1	31/12/1995	31/12/2999	31/12/1995	T	O	I628					9	13355					
	NON CLASSIFICATO																	100.00%
	Acquisizione		Atto		NON CLASSIFICATO							NON CLASSIFICATO			1995	Valore Acq		
	Zon	Cat	Descrizione categoria Terreno										Clas	HA	A	CA	Redd Dominicale	Redd Agrario
	002	SEMIN IRRIG										1		. 3	. 33	2,24	2,75	
	Unita	Data Inizio	Data Fine	Inserimento	T/F	O/	Com	Partita	SezA	SezC	SezUrba	Foglio	Particella	Deno	Sub	Graf	Derivanti da	
	2	01/08/2017	31/12/2999	01/08/2017	T	O	I628					9	13360					
	NON CLASSIFICATO																	100.00%
	Acquisizione		Atto		NON CLASSIFICATO							NON CLASSIFICATO			2017	Valore Acq		
	Zon	Cat	Descrizione categoria Terreno										Clas	HA	A	CA	Redd Dominicale	Redd Agrario
	005	SEM IRR ARB										1		. 2	. 10	1,63	1,74	
	Unita	Data Inizio	Data Fine	Inserimento	T/F	O/	Com	Partita	SezA	SezC	SezUrba	Foglio	Particella	Deno	Sub	Graf	Derivanti da	
	3	01/08/2017	31/12/2999	01/08/2017	T	O	I628					9	13361					
	NON CLASSIFICATO																	100.00%
	Acquisizione		Atto		NON CLASSIFICATO							NON CLASSIFICATO			2017	Valore Acq		
	Zon	Cat	Descrizione categoria Terreno										Clas	HA	A	CA	Redd Dominicale	Redd Agrario
		non classificato												. 0	. 0			

INVENTARIO - Elenco Immobili INVENTARIO - Elenco Immobili - alla data 31/12/2021

Immobile	unita	Descrizione													Patrimonio			M	
	Collegata	Indirizzo													Sito	Inserimento	Cessazione		
	Zon	Cat	Descrizione categoria Terreno							Clas	HA	A	CA	Redd Dominicale	Redd Agrario				
	005		SEM IRR ARB							1		.	3	.	5	2,36	2,52		
Unita	Data Inizio	Data Fine	Inserimento	T/F	O/	Com	Partita	SezA	SezC	SezUrba	Foglio	Particella	Deno	Sub	Graf	Derivanti da			
4	01/08/2017	31/12/2999	01/08/2017	T	O	I628					9	13354					100.00%		
Acquisizione		Atto											2017	Valore Acq					
Zon	Cat	Descrizione categoria Terreno							Clas	HA	A	CA	Redd Dominicale	Redd Agrario					
	002		SEMIN IRRIG							1		.	6	.	55	4,40	5,41		
Unita	Data Inizio	Data Fine	Inserimento	T/F	O/	Com	Partita	SezA	SezC	SezUrba	Foglio	Particella	Deno	Sub	Graf	Derivanti da			
5	01/08/2017	31/12/2999	01/08/2017	F	O	I628					28	13352					100.00%		
Acquisizione		Atto											2017	Valore Acq					
Zon	Cat	Descrizione categoria Fabbricato							Clas	UnitMis	Consistenza	Superf. Catas	Rendita						
	F/1		Area urbana								Metri Qua	40,00							
179	0	CORSO EUROPA (EXSP 67 DECLASSATA)													1.3 Infrastrutture Demaniali		A		
		SERIATE Lett. C - 24068 SERIATE (BG) - ITALIA														31/12/1995			
Unita	Data Inizio	Data Fine	Inserimento	T/F	O/	Com	Partita	SezA	SezC	SezUrba	Foglio	Particella	Deno	Sub	Graf	Derivanti da			
1	31/12/1995	31/12/2999	31/12/1995	T	O	I628	1937				9	723					100.00%		
Acquisizione		Atto		61 compravendita Dott.Enrico Gentile,Notaio Rep.178309							NON CLASSIFICATO		1995	Valore Acq					
Zon	Cat	Descrizione categoria Terreno							Clas	HA	A	CA	Redd Dominicale	Redd Agrario					
	097		BOSCO CEDUO							2		.	5	.	60	0,72	0,09		
Unita	Data Inizio	Data Fine	Inserimento	T/F	O/	Com	Partita	SezA	SezC	SezUrba	Foglio	Particella	Deno	Sub	Graf	Derivanti da			
2	01/08/2017	31/12/2999	01/08/2017	T	O	I628	67				9	5204					100.00%		
Acquisizione		Atto											2017	Valore Acq					
Zon	Cat	Descrizione categoria Terreno							Clas	HA	A	CA	Redd Dominicale	Redd Agrario					
	005		SEM IRR ARB							2		.	0	.	40	0,24	0,32		
Unita	Data Inizio	Data Fine	Inserimento	T/F	O/	Com	Partita	SezA	SezC	SezUrba	Foglio	Particella	Deno	Sub	Graf	Derivanti da			
3	01/08/2017	31/12/2999	01/08/2017	T	O	I628	67				9	5208					100.00%		
Acquisizione		Atto											2017	Valore Acq					

INVENTARIO - Elenco Immobili INVENTARIO - Elenco Immobili - alla data 31/12/2021

Immobile	unita	Descrizione													Patrimonio			M	
	Collegata	Indirizzo													Sito	Inserimento	Cessazione		
	Zon	Cat	Descrizione categoria Terreno						Clas	HA	A	CA	Redd Dominicale	Redd Agrario					
	097		BOSCO CEDUO						2		.	0	.	30	0,04	0,01			
Unita	Data Inizio	Data Fine	Inserimento	T/F	O/	Com	Partita	SezA	SezC	SezUrba	Foglio	Particella	Deno	Sub	Graf	Derivanti da			
4	01/08/2017	31/12/2999	01/08/2017	T	O	I628	67				9	575					100.00%		
Acquisizione		Atto															2017	Valore Acq	
Zon	Cat	Descrizione categoria Terreno						Clas	HA	A	CA	Redd Dominicale	Redd Agrario						
	097	BOSCO CEDUO						2		.	1	.	20	0,15	0,02				
Unita	Data Inizio	Data Fine	Inserimento	T/F	O/	Com	Partita	SezA	SezC	SezUrba	Foglio	Particella	Deno	Sub	Graf	Derivanti da			
5	01/08/2017	31/12/2999	01/08/2017	T	O	I628					9	4121					100.00%		
Acquisizione		Atto															2017	Valore Acq	
Zon	Cat	Descrizione categoria Terreno						Clas	HA	A	CA	Redd Dominicale	Redd Agrario						
	005	SEM IRR ARB						1		.	53	.	60	41,52	44,29				
Unita	Data Inizio	Data Fine	Inserimento	T/F	O/	Com	Partita	SezA	SezC	SezUrba	Foglio	Particella	Deno	Sub	Graf	Derivanti da			
6	01/08/2017	31/12/2999	01/08/2017	T	O	I628	67				9	5210					100.00%		
Acquisizione		Atto															2017	Valore Acq	
Zon	Cat	Descrizione categoria Terreno						Clas	HA	A	CA	Redd Dominicale	Redd Agrario						
	005	SEM IRR ARB						2		.	20	.	0	12,39	16,01				
Unita	Data Inizio	Data Fine	Inserimento	T/F	O/	Com	Partita	SezA	SezC	SezUrba	Foglio	Particella	Deno	Sub	Graf	Derivanti da			
7	31/12/2017	31/12/2999	31/12/2017	T	O	I628	67				9	1129					100.00%		
Acquisizione		Atto															2017	Valore Acq	
Zon	Cat	Descrizione categoria Terreno						Clas	HA	A	CA	Redd Dominicale	Redd Agrario						
	101	INCOLT PROD						2		.	1	.	0	0,02	0,02				
Unita	Data Inizio	Data Fine	Inserimento	T/F	O/	Com	Partita	SezA	SezC	SezUrba	Foglio	Particella	Deno	Sub	Graf	Derivanti da			
8	31/12/2017	31/12/2999	31/12/2017	T	O	I628	67				9	694					100.00%		
Acquisizione		Atto															2017	Valore Acq	
Zon	Cat	Descrizione categoria Terreno						Clas	HA	A	CA	Redd Dominicale	Redd Agrario						
	097	BOSCO CEDUO						2		.	6	.	30	0,81	0,10				

INVENTARIO - Elenco Immobili INVENTARIO - Elenco Immobili - alla data 31/12/2021

Immobile	unita Descrizione														Patrimonio			M	
	Collegata	Indirizzo													Sito	Inserimento	Cessazione		
	Unita	Data Inizio	Data Fine	Inserimento	T/F	O/	Com	Partita	SezA	SezC	SezUrba	Foglio	Particella	Deno	Sub	Graf	Derivanti da		
	9	31/12/2017	31/12/2999	31/12/2017	T	O	I628	67				9	398						
	100.00%																		
	Acquisizione		Atto									2017		Valore Acq					
	Zon	Cat	Descrizione categoria Terreno									Clas	HA	A	CA	Redd Dominicale	Redd Agrario		
		101	INCOLT PROD									2		.	0	.	80	0,01	0,01
	Unita	Data Inizio	Data Fine	Inserimento	T/F	O/	Com	Partita	SezA	SezC	SezUrba	Foglio	Particella	Deno	Sub	Graf	Derivanti da		
	10	31/12/2017	31/12/2999	31/12/2017	T	O	I628	67				9	1376						
	100.00%																		
	Acquisizione		Atto									2017		Valore Acq					
	Zon	Cat	Descrizione categoria Terreno									Clas	HA	A	CA	Redd Dominicale	Redd Agrario		
		101	INCOLT PROD									2		.	0	.	45	0,01	0,01
180	0	VIA BRUSAPORTO (EX SP 67 DECLASSATA)														1.3 Infrastrutture Demaniali		A	
	SERIATE Lett. C - 24068 SERIATE (BG) - ITALIA														31/12/1995				
	Unita	Data Inizio	Data Fine	Inserimento	T/F	O/	Com	Partita	SezA	SezC	SezUrba	Foglio	Particella	Deno	Sub	Graf	Derivanti da		
	1	31/12/1995	31/12/2999	31/12/1995	T	O	I628	3223				9	9224						
	NON CLASSIFICATO																		
	Acquisizione		Atto		NON CLASSIFICATO							1995		Valore Acq					
	Zon	Cat	Descrizione categoria Terreno									Clas	HA	A	CA	Redd Dominicale	Redd Agrario		
		002	SEMIN IRRIG									2		.	4	.	15	2,68	3,21
	Unita	Data Inizio	Data Fine	Inserimento	T/F	O/	Com	Partita	SezA	SezC	SezUrba	Foglio	Particella	Deno	Sub	Graf	Derivanti da		
	2	01/08/2017	31/12/2999	01/08/2017	T	O	I628	3223				9	9225						
	100.00%																		
	Acquisizione		Atto									2017		Valore Acq					
	Zon	Cat	Descrizione categoria Terreno									Clas	HA	A	CA	Redd Dominicale	Redd Agrario		
		002	SEMIN IRRIG									2		.	6	.	30	0,81	0,10
	Unita	Data Inizio	Data Fine	Inserimento	T/F	O/	Com	Partita	SezA	SezC	SezUrba	Foglio	Particella	Deno	Sub	Graf	Derivanti da		
	4	01/08/2017	31/12/2999	01/08/2017	T	O	I628	914				9	9221						
	100.00%																		
	Acquisizione		Atto									2017		Valore Acq					
	Zon	Cat	Descrizione categoria Terreno									Clas	HA	A	CA	Redd Dominicale	Redd Agrario		
		002	SEMIN IRRIG									2		.	1	.	70	0,83	0,88

INVENTARIO - Elenco Immobili INVENTARIO - Elenco Immobili - alla data 31/12/2021

Immobile	unita		Descrizione												Patrimonio			M
	Collegata	Indirizzo	Sito	Inserimento	Cessazione													
5	01/08/2017	31/12/2999	01/08/2017	T	O	I628	914				9	9222						
100.00%																		
Acquisizione		Atto														2017	Valore Acq	
Zon	Cat	Descrizione categoria Terreno									Clas	HA	A	CA	Redd Dominicale	Redd Agrario		
	002	SEMIN IRRIG									2		.	18	.	30	8,98	9,45
6	01/08/2017	31/12/2999	01/08/2017	T	O	I628	4185				9	10975						
100.00%																		
Acquisizione		Atto														2017	Valore Acq	
Zon	Cat	Descrizione categoria Terreno									Clas	HA	A	CA	Redd Dominicale	Redd Agrario		
	002	SEMIN IRRIG									2		.	3	.	35	0,05	0,05
7	01/08/2017	31/12/2999	01/08/2017	T	O	I628	4185				9	10701						
100.00%																		
Acquisizione		Atto														2017	Valore Acq	
Zon	Cat	Descrizione categoria Terreno									Clas	HA	A	CA	Redd Dominicale	Redd Agrario		
	002	SEMIN IRRIG									2		.	0	.	25	0,01	0,01
8	01/08/2017	31/12/2999	01/08/2017	T	O	I628	4185				9	10971						
100.00%																		
Acquisizione		Atto														2017	Valore Acq	
Zon	Cat	Descrizione categoria Terreno									Clas	HA	A	CA	Redd Dominicale	Redd Agrario		
	002	SEMIN IRRIG									2		.	0	.	20	0,03	0,01
9	01/08/2017	31/12/2999	01/08/2017	T	O	I628	4185				9	10699						
100.00%																		
Acquisizione		Atto														2017	Valore Acq	
Zon	Cat	Descrizione categoria Terreno									Clas	HA	A	CA	Redd Dominicale	Redd Agrario		
	002	SEMIN IRRIG									2		.	0	.	30	0,01	0,01
10	01/08/2017	31/12/2999	01/08/2017	T	O	I628	4185				9	10703						

INVENTARIO - Elenco Immobili INVENTARIO - Elenco Immobili - alla data 31/12/2021

Immobile	unita	Descrizione													Patrimonio			M
	Collegata	Indirizzo													Sito	Inserimento	Cessazione	
																	100.00%	
		Acquisizione	Atto												2017	Valore Acq		
		Zon	Cat	Descrizione categoria Terreno						Clas	HA	A	CA	Redd Dominicale	Redd Agrario			
		002		SEMIN IRRIG						2		.	0	.	25	0,01	0,01	
	Unita	Data Inizio	Data Fine	Inserimento	T/F	O/	Com	Partita	SezA	SezC	SezUrba	Foglio	Particella	Deno	Sub	Graf	Derivanti da	
	11	01/08/2017	31/12/2999	01/08/2017	T	O	I628	2752				9	6638					
																	100.00%	
		Acquisizione	Atto												2017	Valore Acq		
		Zon	Cat	Descrizione categoria Terreno						Clas	HA	A	CA	Redd Dominicale	Redd Agrario			
		002		SEMIN IRRIG						2		.	0	.	90	0,12	0,01	
181	0	VIA PADERNO SP117													1.3 Infrastrutture Demaniali			A
		SERIATE Lett. D - 24068 SERIATE (BG) - ITALIA														31/12/1995		
	Unita	Data Inizio	Data Fine	Inserimento	T/F	O/	Com	Partita	SezA	SezC	SezUrba	Foglio	Particella	Deno	Sub	Graf	Derivanti da	
	1	31/12/1995	31/12/2999	31/12/1995	T	O	I628	67				9	2510					
		NON CLASSIFICATO															100.00%	
		Acquisizione	Atto	NON CLASSIFICATO											1997	Valore Acq		
		Zon	Cat	Descrizione categoria Terreno						Clas	HA	A	CA	Redd Dominicale	Redd Agrario			
		101		INCOLT PROD						2		.	2	.	60	0,04	0,04	
	Unita	Data Inizio	Data Fine	Inserimento	T/F	O/	Com	Partita	SezA	SezC	SezUrba	Foglio	Particella	Deno	Sub	Graf	Derivanti da	
	2	01/08/2017	31/12/2999	01/08/2017	T	O	I628					9	8005					
																	100.00%	
		Acquisizione	Atto												2017	Valore Acq		
		Zon	Cat	Descrizione categoria Terreno						Clas	HA	A	CA	Redd Dominicale	Redd Agrario			
		097		BOSCO CEDUO						2		.	0	.	90	0,12	0,01	
182	0	VIA COSTANZA CERIOLI													1.3 Infrastrutture Demaniali			A
		SERIATE Lett. A - 24068 SERIATE (BG) - ITALIA														31/12/1995		
	Unita	Data Inizio	Data Fine	Inserimento	T/F	O/	Com	Partita	SezA	SezC	SezUrba	Foglio	Particella	Deno	Sub	Graf	Derivanti da	
	1	31/12/1995	31/12/2999	31/12/1995	T	O	I628					9	386					
		NON CLASSIFICATO															100.00%	
		Acquisizione	Atto	NON CLASSIFICATO											1995	Valore Acq		
		Zon	Cat	Descrizione categoria Terreno						Clas	HA	A	CA	Redd Dominicale	Redd Agrario			
		001		SEMINATIVO						2		.	1	.	50	0,74	0,77	

INVENTARIO - Elenco Immobili INVENTARIO - Elenco Immobili - alla data 31/12/2021

Immobile	unita Descrizione														Patrimonio			M	
	Collegata	Indirizzo													Sito	Inserimento	Cessazione		
	Unita	Data Inizio	Data Fine	Inserimento	T/F	O/	Com	Partita	SezA	SezC	SezUrba	Foglio	Particella	Deno	Sub	Graf	Derivanti da		
	2	01/08/2017	31/12/2999	01/08/2017	T	O	I628	4381				9	10597						
	100.00%																		
	Acquisizione		Atto												2017	Valore Acq			
	Zon	Cat	Descrizione categoria Terreno									Clas	HA	A	CA	Redd Dominicale	Redd Agrario		
		002	SEMIN IRRIG									2		.	3	.	80	2,36	2,94
	Unita	Data Inizio	Data Fine	Inserimento	T/F	O/	Com	Partita	SezA	SezC	SezUrba	Foglio	Particella	Deno	Sub	Graf	Derivanti da		
	3	01/08/2017	31/12/2999	01/08/2017	T	O	I628	4381				9	10595						
	100.00%																		
	Acquisizione		Atto												2017	Valore Acq			
	Zon	Cat	Descrizione categoria Terreno									Clas	HA	A	CA	Redd Dominicale	Redd Agrario		
		101	INCOLT PROD									2		.	0	.	75	0,01	0,01
183	0	VIA ITALIA (EX SS 42 DECLASSATA)														1.3 Infrastrutture Demaniali		A	
	SERIATE Lett. B - 24068 SERIATE (BG) - ITALIA															31/12/1995			
	Unita	Data Inizio	Data Fine	Inserimento	T/F	O/	Com	Partita	SezA	SezC	SezUrba	Foglio	Particella	Deno	Sub	Graf	Derivanti da		
	1	31/12/2017	31/12/2999	31/12/2017	F	O	I628					4	12883						
	100.00%																		
	Acquisizione		Atto												2017	Valore Acq			
	Zon	Cat	Descrizione categoria Fabbricato									Clas	UnitMis	Consistenza	Superf. Catas	Rendita			
		F/1	Area urbana										Metri Qua	30,00					
	Unita	Data Inizio	Data Fine	Inserimento	T/F	O/	Com	Partita	SezA	SezC	SezUrba	Foglio	Particella	Deno	Sub	Graf	Derivanti da		
	2	31/12/2017	31/12/2999	31/12/2017	F	O	I628					4	12429						
	100.00%																		
	Acquisizione		Atto												2017	Valore Acq			
	Zon	Cat	Descrizione categoria Fabbricato									Clas	UnitMis	Consistenza	Superf. Catas	Rendita			
		F/1	Area urbana										Metri Qua	126,00					
184	0	PIAZZA PAPA GIOVANNI VENTITREESIMO (EX SS 42 DECL.														1.3 Infrastrutture Demaniali		A	
	PIAZZA GIOVANNI XXIII, 6 Lett. SNC - 24068 SERIATE (BG) - ITALIA															31/12/1995			
	Unita	Data Inizio	Data Fine	Inserimento	T/F	O/	Com	Partita	SezA	SezC	SezUrba	Foglio	Particella	Deno	Sub	Graf	Derivanti da		
	1	31/12/1995	31/12/2999	31/12/1995	T	O	I628												
	NON CLASSIFICATO																		
	Acquisizione		Atto		NON CLASSIFICATO										1995	Valore Acq			

INVENTARIO - Elenco Immobili INVENTARIO - Elenco Immobili - alla data 31/12/2021

Immobile	unita	Descrizione													Patrimonio			M	
	Collegata	Indirizzo													Sito	Inserimento	Cessazione		
	Zon	Cat	Descrizione categoria Terreno							Clas	HA	A	CA	Redd Dominicale	Redd Agrario				
185	0	VIA DANTE ALIGHIERI (EX SS 42 DECLASSATA)													1.3 Infrastrutture Demaniali			A	
		SERIATE Lett. B - 24068 SERIATE (BG) - ITALIA														31/12/1995			
	1	31/12/1995	31/12/2999	31/12/1995	T	O	I628												
	NON CLASSIFICATO																	100.00%	
	Acquisizione		Atto		NON CLASSIFICATO					NON CLASSIFICATO			1995	Valore Acq					
	Zon	Cat	Descrizione categoria Terreno							Clas	HA	A	CA	Redd Dominicale	Redd Agrario				
			non classificato									.	0	.	0				
186	0	PIAZZA CADUTI DELLA LIBERTA' (EX SS 42 DECL.)													1.3 Infrastrutture Demaniali			A	
		SERIATE Lett. B - 24068 SERIATE (BG) - ITALIA														31/12/1995			
	1	31/12/1995	31/12/2999	31/12/1995	T	O	I628												
	NON CLASSIFICATO																	100.00%	
	Acquisizione		Atto		NON CLASSIFICATO					NON CLASSIFICATO			1995	Valore Acq					
	Zon	Cat	Descrizione categoria Terreno							Clas	HA	A	CA	Redd Dominicale	Redd Agrario				
			non classificato									.	0	.	0				
187	0	VIA NAZIONALE (EX SS 42 DECLASSIFICATA)													1.3 Infrastrutture Demaniali			A	
		SERIATE Lett. B - 24068 SERIATE (BG) - ITALIA														31/12/1995			
	1	31/12/1995	31/12/2999	31/12/1995	T	O	I628				9	12159							
	NON CLASSIFICATO																	100.00%	
	Acquisizione		Atto		NON CLASSIFICATO					NON CLASSIFICATO			1995	Valore Acq					
	Zon	Cat	Descrizione categoria Terreno							Clas	HA	A	CA	Redd Dominicale	Redd Agrario				
		005	SEM IRR ARB							1		.	5	.	25	3,93	4,34		
	2	01/08/2017	31/12/2999	01/08/2017	T	O	I628				9	12160							
	NON CLASSIFICATO																	100.00%	
	Acquisizione		Atto										2017	Valore Acq					
	Zon	Cat	Descrizione categoria Terreno							Clas	HA	A	CA	Redd Dominicale	Redd Agrario				
		005	SEM IRR ARB							1		.	0	.	5	0,04	0,04		

INVENTARIO - Elenco Immobili INVENTARIO - Elenco Immobili - alla data 31/12/2021

Immobile	unita		Descrizione												Patrimonio			M
	Collegata	Indirizzo	Sito	Inserimento	Cessazione													
3	01/08/2017	31/12/2999	01/08/2017	T	O	I628					9	12161						
100.00%																		
Acquisizione		Atto														2017	Valore Acq	
Zon	Cat	Descrizione categoria Terreno									Clas	HA	A	CA	Redd Dominicale	Redd Agrario		
	005	SEM IRR ARB									1		.	0	.	10	0,07	0,08
4	01/08/2017	31/12/2999	01/08/2017	T	O	I628					9	13269						
100.00%																		
Acquisizione		Atto														2017	Valore Acq	
Zon	Cat	Descrizione categoria Terreno									Clas	HA	A	CA	Redd Dominicale	Redd Agrario		
	005	SEM IRR ARB									2		.	0	.	95	0,59	0,76
5	01/08/2017	31/12/2999	01/08/2017	T	O	I628					9	13270						
100.00%																		
Acquisizione		Atto														2017	Valore Acq	
Zon	Cat	Descrizione categoria Terreno									Clas	HA	A	CA	Redd Dominicale	Redd Agrario		
	005	SEM IRR ARB									1		.	1	.	5	0,03	0,02
6	01/08/2017	31/12/2999	01/08/2017	T	O	I628					9	13272						
100.00%																		
Acquisizione		Atto														2017	Valore Acq	
Zon	Cat	Descrizione categoria Terreno									Clas	HA	A	CA	Redd Dominicale	Redd Agrario		
	005	SEM IRR ARB									1		.	0	.	30	0,01	0,01
7	01/08/2017	31/12/2999	01/08/2017	T	O	I628					9	13273						
100.00%																		
Acquisizione		Atto														2017	Valore Acq	
Zon	Cat	Descrizione categoria Terreno									Clas	HA	A	CA	Redd Dominicale	Redd Agrario		
	005	SEM IRR ARB									1		.	1	.	45	0,04	0,02
8	01/08/2017	31/12/2999	01/08/2017	T	O	I628					9	13268						

INVENTARIO - Elenco Immobili INVENTARIO - Elenco Immobili - alla data 31/12/2021

Immobile	unita	Descrizione													Patrimonio			M		
	Collegata	Indirizzo													Sito	Inserimento	Cessazione			
																	100.00%			
		Acquisizione	Atto											2017	Valore Acq					
		Zon	Cat	Descrizione categoria Terreno							Clas	HA	A	CA	Redd Dominicale	Redd Agrario				
		005		SEM IRR ARB							2		.	1	.	35	0,84	1,08		
188	0	VIA GUGLIELMO MARCONI (EX SS 498 DECLASSATA)													1.3 Infrastrutture Demaniali			A		
		SERIATE Lett. B - 24068 SERIATE (BG) - ITALIA														31/12/1995				
	Unita	Data Inizio	Data Fine	Inserimento	T/F	O/I	Com	Partita	SezA	SezC	SezUrba	Foglio	Particella	Deno	Sub	Graf	Derivanti da			
	1	31/12/1995	31/12/2999	31/12/1995	T	O	I628	67				9	5200							
		NON CLASSIFICATO																100.00%		
		Acquisizione	Atto	NON CLASSIFICATO							NON CLASSIFICATO			1995	Valore Acq					
		Zon	Cat	Descrizione categoria Terreno							Clas	HA	A	CA	Redd Dominicale	Redd Agrario				
		005		SEM IRR ARB							2		.	11	.	0	6,53	8,81		
	Unita	Data Inizio	Data Fine	Inserimento	T/F	O/I	Com	Partita	SezA	SezC	SezUrba	Foglio	Particella	Deno	Sub	Graf	Derivanti da			
	2	01/08/2017	31/12/2999	01/08/2017	T	O	I628	67				9	5187							
		NON CLASSIFICATO																100.00%		
		Acquisizione	Atto											2017	Valore Acq					
		Zon	Cat	Descrizione categoria Terreno							Clas	HA	A	CA	Redd Dominicale	Redd Agrario				
		002		SEMIN IRRIG							2		.	4	.	20	2,60	3,25		
	Unita	Data Inizio	Data Fine	Inserimento	T/F	O/I	Com	Partita	SezA	SezC	SezUrba	Foglio	Particella	Deno	Sub	Graf	Derivanti da			
	3	01/08/2017	31/12/2999	01/08/2017	T	O	I628	67				9	5206							
		NON CLASSIFICATO																100.00%		
		Acquisizione	Atto											2017	Valore Acq					
		Zon	Cat	Descrizione categoria Terreno							Clas	HA	A	CA	Redd Dominicale	Redd Agrario				
		005		SEM IRR ARB							1		.	19	.	90	15,42	16,44		
	Unita	Data Inizio	Data Fine	Inserimento	T/F	O/I	Com	Partita	SezA	SezC	SezUrba	Foglio	Particella	Deno	Sub	Graf	Derivanti da			
	4	31/12/2017	31/12/2999	31/12/2017	T	O	I628					9	12053							
		NON CLASSIFICATO																100.00%		
		Acquisizione	Atto											2017	Valore Acq					
		Zon	Cat	Descrizione categoria Terreno							Clas	HA	A	CA	Redd Dominicale	Redd Agrario				
		005		SEM IRR ARB							2		.	0	.	40	0,24	0,32		
	Unita	Data Inizio	Data Fine	Inserimento	T/F	O/I	Com	Partita	SezA	SezC	SezUrba	Foglio	Particella	Deno	Sub	Graf	Derivanti da			
	5	31/12/2017	31/12/2999	31/12/2017	F	O	I628					27	13936							

INVENTARIO - Elenco Immobili INVENTARIO - Elenco Immobili - alla data 31/12/2021

Immobile	unita	Descrizione													Patrimonio			M
	Collegata	Indirizzo													Sito	Inserimento	Cessazione	
																	100.00%	
		Acquisizione	Atto													2017	Valore Acq	
		Zon	Cat	Descrizione categoria Fabbricato						Clas	UnitMis	Consistenza	Superf. Catas	Rendita				
		F/1		Area urbana							Metri Qua	115,00						
Unita	Data Inizio	Data Fine	Inserimento	T/F	O/	Com	Partita	SezA	SezC	SezUrba	Foglio	Particella	Deno	Sub	Graf	Derivanti da		
6	31/12/2017	31/12/2999	31/12/2017	F	O	I628					27	13834						
																	100.00%	
		Acquisizione	Atto													2017	Valore Acq	
		Zon	Cat	Descrizione categoria Fabbricato						Clas	UnitMis	Consistenza	Superf. Catas	Rendita				
		F/1		Area urbana							Metri Qua	170,00						
Unita	Data Inizio	Data Fine	Inserimento	T/F	O/	Com	Partita	SezA	SezC	SezUrba	Foglio	Particella	Deno	Sub	Graf	Derivanti da		
7	31/12/2017	31/12/2999	31/12/2017	T	O	I628					9	12047						
																	100.00%	
		Acquisizione	Atto													2017	Valore Acq	
		Zon	Cat	Descrizione categoria Terreno						Clas	HA	A	CA	Redd Dominicale	Redd Agrario			
		097		BOSCO CEDUO						2		. 0	. 95	0,12	0,01			
Unita	Data Inizio	Data Fine	Inserimento	T/F	O/	Com	Partita	SezA	SezC	SezUrba	Foglio	Particella	Deno	Sub	Graf	Derivanti da		
8	31/12/2017	31/12/2999	31/12/2017	T	O	I628	67				9	5201						
																	100.00%	
		Acquisizione	Atto													2017	Valore Acq	
		Zon	Cat	Descrizione categoria Terreno						Clas	HA	A	CA	Redd Dominicale	Redd Agrario			
		005		SEM IRR ARB						2		. 12	. 70	7,54	10,17			
Unita	Data Inizio	Data Fine	Inserimento	T/F	O/	Com	Partita	SezA	SezC	SezUrba	Foglio	Particella	Deno	Sub	Graf	Derivanti da		
9	31/12/2017	31/12/2999	31/12/2017	T	O	I628					9	12050						
																	100.00%	
		Acquisizione	Atto													2017	Valore Acq	
		Zon	Cat	Descrizione categoria Terreno						Clas	HA	A	CA	Redd Dominicale	Redd Agrario			
		005		SEM IRR ARB						2		. 0	. 20	0,12	0,16			
Unita	Data Inizio	Data Fine	Inserimento	T/F	O/	Com	Partita	SezA	SezC	SezUrba	Foglio	Particella	Deno	Sub	Graf	Derivanti da		
10	31/12/2017	31/12/2999	31/12/2017	T	O	I628					9	12053						
																	100.00%	
		Acquisizione	Atto													2017	Valore Acq	

INVENTARIO - Elenco Immobili INVENTARIO - Elenco Immobili - alla data 31/12/2021

Immobile	unita	Descrizione													Patrimonio			M		
	Collegata	Indirizzo													Sito	Inserimento	Cessazione			
	Zon	Cat	Descrizione categoria Terreno							Clas	HA	A	CA	Redd Dominicale	Redd Agrario					
	005		SEM IRR ARB							2		.	0	.	40	0,24	0,32			
Unita	Data Inizio	Data Fine	Inserimento	T/F	O/	Com	Partita	SezA	SezC	SezUrba	Foglio	Particella	Deno	Sub	Graf	Derivanti da				
11	31/12/2017	31/12/2999	31/12/2017	T	O	I628					9	11586						100.00%		
Acquisizione		Atto															2017	Valore Acq		
Zon	Cat	Descrizione categoria Terreno							Clas	HA	A	CA	Redd Dominicale	Redd Agrario						
	005	SEM IRR ARB							2		.	0	.	60	0,36	0,48				
Unita	Data Inizio	Data Fine	Inserimento	T/F	O/	Com	Partita	SezA	SezC	SezUrba	Foglio	Particella	Deno	Sub	Graf	Derivanti da				
12	31/12/2017	31/12/2999	31/12/2017	T	O	I628					9	12052						100.00%		
Acquisizione		Atto															2017	Valore Acq		
Zon	Cat	Descrizione categoria Terreno							Clas	HA	A	CA	Redd Dominicale	Redd Agrario						
	005	SEM IRR ARB							2		.	0	.	70	0,42	0,56				
Unita	Data Inizio	Data Fine	Inserimento	T/F	O/	Com	Partita	SezA	SezC	SezUrba	Foglio	Particella	Deno	Sub	Graf	Derivanti da				
13	31/12/2017	31/12/2999	31/12/2017	T	O	I628					9	12049						100.00%		
Acquisizione		Atto															2017	Valore Acq		
Zon	Cat	Descrizione categoria Terreno							Clas	HA	A	CA	Redd Dominicale	Redd Agrario						
	005	SEM IRR ARB							2		.	0	.	75	0,45	0,60				
Unita	Data Inizio	Data Fine	Inserimento	T/F	O/	Com	Partita	SezA	SezC	SezUrba	Foglio	Particella	Deno	Sub	Graf	Derivanti da				
14	31/12/2017	31/12/2999	31/12/2017	T	O	I628	1574				9	5209						100.00%		
Acquisizione		Atto															2017	Valore Acq		
Zon	Cat	Descrizione categoria Terreno							Clas	HA	A	CA	Redd Dominicale	Redd Agrario						
	097	BOSCO CEDUO							2		.	0	.	10	0,01	0,01				
Unita	Data Inizio	Data Fine	Inserimento	T/F	O/	Com	Partita	SezA	SezC	SezUrba	Foglio	Particella	Deno	Sub	Graf	Derivanti da				
15	09/07/2019	31/12/2999	09/07/2019	T	O	I628					9	14502						100.00%		
Acquisizione		Atto		883	CONVENZIONE URBANISTICA RELATIVA A P.A. IN VARIANTE AL PGT													2019	Valore Acq	
Zon	Cat	Descrizione categoria Terreno							Clas	HA	A	CA	Redd Dominicale	Redd Agrario						
	004	SEM ARB IRR							2		.	6	.	55	4,06	5,24				

INVENTARIO - Elenco Immobili INVENTARIO - Elenco Immobili - alla data 31/12/2021

Immobile	unita Descrizione														Patrimonio			M				
	Collegata	Indirizzo													Sito	Inserimento	Cessazione					
	Unita	Data Inizio	Data Fine	Inserimento	T/F	O/	Com	Partita	SezA	SezC	SezUrba	Foglio	Particella	Deno	Sub	Graf	Derivanti da					
	16	09/07/2019	31/12/2999	09/07/2019	T	O	I628					9	14503						100.00%			
	Acquisizione		Atto									2019		Valore Acq								
	Zon	Cat	Descrizione categoria Terreno									Clas	HA	A	CA	Redd Dominicale	Redd Agrario					
		004	SEM ARB IRR											.	3	.	5	1,89	2,44			
188	1	PARCHEGGIO VIA MARCONI CIV 89														1.3 Infrastrutture Demaniali			A			
		VIA GUGLIELMO MARCONI, 89 Lett. SNC - 24068 SERIATE (BG) - ITALIA														01/01/2011						
	Unita	Data Inizio	Data Fine	Inserimento	T/F	O/	Com	Partita	SezA	SezC	SezUrba	Foglio	Particella	Deno	Sub	Graf	Derivanti da					
	1	01/01/2011	31/12/2999	01/01/2011	T	O	I628					9	13463						100.00%			
	Acquisizione		Atto		NON CLASSIFICATO							NON CLASSIFICATO		2011		Valore Acq						
	Zon	Cat	Descrizione categoria Terreno									Clas	HA	A	CA	Redd Dominicale	Redd Agrario					
		005	SEM IRR ARB									2		.	2	.	14	1,33	1,71			
188	2	SOTTOPASSO VIA GUGLIELMO MARCONI														1.3 Infrastrutture Demaniali			A			
		SERIATE - 24068 SERIATE (BG) - ITALIA														01/08/2017						
	Unita	Data Inizio	Data Fine	Inserimento	T/F	O/	Com	Partita	SezA	SezC	SezUrba	Foglio	Particella	Deno	Sub	Graf	Derivanti da					
	1	31/12/2000	31/12/2999	31/12/2000	T	O	I628												100.00%			
	Acquisizione		Atto		NON CLASSIFICATO							NON CLASSIFICATO		2000		Valore Acq						
	Zon	Cat	Descrizione categoria Terreno									Clas	HA	A	CA	Redd Dominicale	Redd Agrario					
			non classificato											.	0	.	0					
188	3	PARCHEGGIO VIA GUGLIELMO MARCONI CIV 34														1.3 Infrastrutture Demaniali			A			
		VIA MARCONI, 36 - 24068 SERIATE (BG) - ITALIA														01/08/2017						
	Unita	Data Inizio	Data Fine	Inserimento	T/F	O/	Com	Partita	SezA	SezC	SezUrba	Foglio	Particella	Deno	Sub	Graf	Derivanti da					
	1	01/10/2012	31/12/2999	01/10/2012	F	O	I628					9	13266						100.00%			
	Acquisizione		Atto		NON CLASSIFICATO							NON CLASSIFICATO		2012		Valore Acq						
	Zon	Cat	Descrizione categoria Fabbricato									Clas	UnitMis	Consistenza	Superf. Catas	Rendita						
		F/1	Area urbana										Metri Qua	161,00								
188	8	RETE STRADALE - PORZIONE 2012 VIA MARCONI														1.3 Infrastrutture Demaniali			A			
		SERIATE - 24068 SERIATE (BG) - ITALIA														01/08/2018						

INVENTARIO - Elenco Immobili INVENTARIO - Elenco Immobili - alla data 31/12/2021

Immobile	unita		Descrizione											Patrimonio			M
	Collegata	Indirizzo												Sito	Inserimento	Cessazione	
	Unita	Data Inizio	Data Fine	Inserimento	T/F	O/	Com	Partita	SezA	SezC	SezUrba	Foglio	Particella	Deno	Sub	Graf	Derivanti da
	1	01/10/2012	31/12/2999	01/10/2012	T	O	I628					9	1596				
	NON CLASSIFICATO																100.00%
	Acquisizione		Atto		NON CLASSIFICATO						NON CLASSIFICATO		2012	Valore Acq			
	Zon	Cat	Descrizione categoria Terreno									Clas	HA	A	CA	Redd Dominicale	Redd Agrario
			non classificato											. 0	. 0		
188	9	RETE STRADALE - PORZIONE 2012 VIA MARCONI											1.3 Infrastrutture Demaniali		A		
		SERIATE - 24068 SERIATE (BG) - ITALIA												01/08/2018			
	Unita	Data Inizio	Data Fine	Inserimento	T/F	O/	Com	Partita	SezA	SezC	SezUrba	Foglio	Particella	Deno	Sub	Graf	Derivanti da
	1	01/10/2012	31/12/2999	01/10/2012	T	O	I628					9	1595				
	NON CLASSIFICATO																100.00%
	Acquisizione		Atto		NON CLASSIFICATO						NON CLASSIFICATO		2012	Valore Acq			
	Zon	Cat	Descrizione categoria Terreno									Clas	HA	A	CA	Redd Dominicale	Redd Agrario
			non classificato											. 0	. 0		
189	0	VIA CASSINONE (EX SS 498 DECLASSATA)											1.3 Infrastrutture Demaniali		A		
		SERIATE Lett. F - 24068 SERIATE (BG) - ITALIA												31/12/1995			
	Unita	Data Inizio	Data Fine	Inserimento	T/F	O/	Com	Partita	SezA	SezC	SezUrba	Foglio	Particella	Deno	Sub	Graf	Derivanti da
	1	31/12/1995	31/12/2999	31/12/1995	T	O	I628					9	12302				
	NON CLASSIFICATO																100.00%
	Acquisizione		Atto		22	vendita Dott.Luciano Colombo,Notaio Rep.9108/2194						NON CLASSIFICATO		1995	Valore Acq		
	Zon	Cat	Descrizione categoria Terreno									Clas	HA	A	CA	Redd Dominicale	Redd Agrario
		101	INCOLT PROD											. 0	. 20	0,01	0,01
	Unita	Data Inizio	Data Fine	Inserimento	T/F	O/	Com	Partita	SezA	SezC	SezUrba	Foglio	Particella	Deno	Sub	Graf	Derivanti da
	2	01/08/2017	31/12/2999	01/08/2017	T	O	I628					9	12303				
	NON CLASSIFICATO																100.00%
	Acquisizione		Atto										2017	Valore Acq			
	Zon	Cat	Descrizione categoria Terreno									Clas	HA	A	CA	Redd Dominicale	Redd Agrario
		101	INCOLT PROD											. 11	. 50	0,18	0,18
	Unita	Data Inizio	Data Fine	Inserimento	T/F	O/	Com	Partita	SezA	SezC	SezUrba	Foglio	Particella	Deno	Sub	Graf	Derivanti da
	3	01/08/2017	31/12/2999	01/08/2017	T	O	I628	67				9	1520				
	NON CLASSIFICATO																100.00%
	Acquisizione		Atto										2017	Valore Acq			

INVENTARIO - Elenco Immobili INVENTARIO - Elenco Immobili - alla data 31/12/2021

Immobile	unita	Descrizione													Patrimonio			M	
	Collegata	Indirizzo													Sito	Inserimento	Cessazione		
	Zon	Cat	Descrizione categoria Terreno							Clas	HA	A	CA	Redd Dominicale	Redd Agrario				
	101		INCOLT PROD									.	1	.	0				
Unita	Data Inizio	Data Fine	Inserimento	T/F	O/	Com	Partita	SezA	SezC	SezUrba	Foglio	Particella	Deno	Sub	Graf	Derivanti da			
4	01/08/2017	31/12/2999	01/08/2017	T	O	I628					9	1517							
													100.00%						
Acquisizione		Atto															2017	Valore Acq	
Zon	Cat	Descrizione categoria Terreno							Clas	HA	A	CA	Redd Dominicale	Redd Agrario					
	101	INCOLT PROD									.	0	.	0					
Unita	Data Inizio	Data Fine	Inserimento	T/F	O/	Com	Partita	SezA	SezC	SezUrba	Foglio	Particella	Deno	Sub	Graf	Derivanti da			
5	01/08/2017	31/12/2999	01/08/2017	T	O	I628					9	13640							
													100.00%						
Acquisizione		Atto															2017	Valore Acq	
Zon	Cat	Descrizione categoria Terreno							Clas	HA	A	CA	Redd Dominicale	Redd Agrario					
	002	SEMIN IRRIG							2		.	1	.	30		0,91	1,01		
Unita	Data Inizio	Data Fine	Inserimento	T/F	O/	Com	Partita	SezA	SezC	SezUrba	Foglio	Particella	Deno	Sub	Graf	Derivanti da			
6	01/08/2017	31/12/2999	01/08/2017	T	O	I628					9	11902							
													100.00%						
Acquisizione		Atto															2017	Valore Acq	
Zon	Cat	Descrizione categoria Terreno							Clas	HA	A	CA	Redd Dominicale	Redd Agrario					
	091	PASCOLO							U		.	1	.	40		0,18	0,07		
Unita	Data Inizio	Data Fine	Inserimento	T/F	O/	Com	Partita	SezA	SezC	SezUrba	Foglio	Particella	Deno	Sub	Graf	Derivanti da			
7	01/08/2017	31/12/2999	01/08/2017	T	O	I628					9	12291							
													100.00%						
Acquisizione		Atto															2017	Valore Acq	
Zon	Cat	Descrizione categoria Terreno							Clas	HA	A	CA	Redd Dominicale	Redd Agrario					
	001	SEMINATIVO							2		.	4	.	88		2,39	2,52		
Unita	Data Inizio	Data Fine	Inserimento	T/F	O/	Com	Partita	SezA	SezC	SezUrba	Foglio	Particella	Deno	Sub	Graf	Derivanti da			
8	01/08/2017	31/12/2999	01/08/2017	T	O	I628					9	14055							
													100.00%						
Acquisizione		Atto															2017	Valore Acq	
Zon	Cat	Descrizione categoria Terreno							Clas	HA	A	CA	Redd Dominicale	Redd Agrario					
	091	PASCOLO							U		.	2	.	0		0,26	0,10		

INVENTARIO - Elenco Immobili INVENTARIO - Elenco Immobili - alla data 31/12/2021

Immobile	unita		Descrizione												Patrimonio			M
	Collegata	Indirizzo	Sito	Inserimento	Cessazione													
9	01/08/2017	31/12/2999	01/08/2017	T	O	I628					9	14054						
100.00%																		
Acquisizione		Atto														2017	Valore Acq	
Zon	Cat	Descrizione categoria Terreno									Clas	HA	A	CA	Redd Dominicale	Redd Agrario		
	005	SEM IRR ARB									2		.	0	.	20	0,12	0,16
10	01/08/2017	31/12/2999	01/08/2017	T	O	I628					9	11910						
100.00%																		
Acquisizione		Atto														2017	Valore Acq	
Zon	Cat	Descrizione categoria Terreno									Clas	HA	A	CA	Redd Dominicale	Redd Agrario		
	101	INCOLT PROD									2		.	0	.	26	0,01	0,01
11	01/08/2017	31/12/2999	01/08/2017	T	O	I628					9	12505						
100.00%																		
Acquisizione		Atto														2017	Valore Acq	
Zon	Cat	Descrizione categoria Terreno									Clas	HA	A	CA	Redd Dominicale	Redd Agrario		
	002	SEMIN IRRIG									2		.	0	.	85	0,55	0,66
12	01/08/2017	31/12/2999	01/08/2017	T	O	I628					9	11596						
100.00%																		
Acquisizione		Atto														2017	Valore Acq	
Zon	Cat	Descrizione categoria Terreno									Clas	HA	A	CA	Redd Dominicale	Redd Agrario		
	002	SEMIN IRRIG									2		.	3	.	89	2,51	3,01
13	01/08/2017	31/12/2999	01/08/2017	T	O	I628					9	11906						
100.00%																		
Acquisizione		Atto														2017	Valore Acq	
Zon	Cat	Descrizione categoria Terreno									Clas	HA	A	CA	Redd Dominicale	Redd Agrario		
	091	PASCOLO									U		.	0	.	5	0,01	0,01
14	01/08/2017	31/12/2999	01/08/2017	T	O	I628					9	11907						

INVENTARIO - Elenco Immobili INVENTARIO - Elenco Immobili - alla data 31/12/2021

Immobile	unita	Descrizione													Patrimonio			M
	Collegata	Indirizzo													Sito	Inserimento	Cessazione	
																	100.00%	
		Acquisizione	Atto													2017	Valore Acq	
		Zon	Cat	Descrizione categoria Terreno							Clas	HA	A	CA	Redd Dominicale	Redd Agrario		
			091	PASCOLO							U		.	0	.	20	0,03	0,01
Unita	Data Inizio	Data Fine	Inserimento	T/F	O/	Com	Partita	SezA	SezC	SezUrba	Foglio	Particella	Deno	Sub	Graf	Derivanti da		
15	01/08/2017	31/12/2999	01/08/2017	T	O	I628					9	12298						
																	100.00%	
		Acquisizione	Atto													2017	Valore Acq	
		Zon	Cat	Descrizione categoria Terreno							Clas	HA	A	CA	Redd Dominicale	Redd Agrario		
			001	SEMINATIVO							2		.	4	.	0	1,96	2,07
Unita	Data Inizio	Data Fine	Inserimento	T/F	O/	Com	Partita	SezA	SezC	SezUrba	Foglio	Particella	Deno	Sub	Graf	Derivanti da		
16	01/08/2017	31/12/2999	01/08/2017	T	O	I628					9	12300						
																	100.00%	
		Acquisizione	Atto													2017	Valore Acq	
		Zon	Cat	Descrizione categoria Terreno							Clas	HA	A	CA	Redd Dominicale	Redd Agrario		
			001	SEMINATIVO							2		.	53	.	50	26,25	27,63
Unita	Data Inizio	Data Fine	Inserimento	T/F	O/	Com	Partita	SezA	SezC	SezUrba	Foglio	Particella	Deno	Sub	Graf	Derivanti da		
17	01/08/2017	31/12/2999	01/08/2017	T	O	I628					9	12301						
																	100.00%	
		Acquisizione	Atto													2017	Valore Acq	
		Zon	Cat	Descrizione categoria Terreno							Clas	HA	A	CA	Redd Dominicale	Redd Agrario		
			001	SEMINATIVO							2		.	0	.	25	0,12	0,13
Unita	Data Inizio	Data Fine	Inserimento	T/F	O/	Com	Partita	SezA	SezC	SezUrba	Foglio	Particella	Deno	Sub	Graf	Derivanti da		
18	01/08/2017	31/12/2999	01/08/2017	T	O	I628					9	12315						
																	100.00%	
		Acquisizione	Atto													2017	Valore Acq	
		Zon	Cat	Descrizione categoria Terreno							Clas	HA	A	CA	Redd Dominicale	Redd Agrario		
			001	SEMINATIVO							2		.	8	.	55	4,19	4,42
Unita	Data Inizio	Data Fine	Inserimento	T/F	O/	Com	Partita	SezA	SezC	SezUrba	Foglio	Particella	Deno	Sub	Graf	Derivanti da		
19	01/08/2017	31/12/2999	01/08/2017	T	O	I628					9	11903						
																	100.00%	
		Acquisizione	Atto													2017	Valore Acq	

INVENTARIO - Elenco Immobili INVENTARIO - Elenco Immobili - alla data 31/12/2021

Immobile	unita	Descrizione														Patrimonio			M
	Collegata	Indirizzo														Sito	Inserimento	Cessazione	
	Zon	Cat	Descrizione categoria Terreno								Clas	HA	A	CA	Redd Dominicale	Redd Agrario			
	091		PASCOLO								U		.	0	.	10	0,01	0,01	
Unita	Data Inizio	Data Fine	Inserimento	T/F	O/	Com	Partita	SezA	SezC	SezUrba	Foglio	Particella	Deno	Sub	Graf	Derivanti da			
20	01/08/2017	31/12/2999	01/08/2017	T	O	I628					9	11905					100.00%		
Acquisizione		Atto																2017	Valore Acq
Zon	Cat	Descrizione categoria Terreno								Clas	HA	A	CA	Redd Dominicale	Redd Agrario				
	091		PASCOLO								U		.	0	.	45	0,06	0,02	
Unita	Data Inizio	Data Fine	Inserimento	T/F	O/	Com	Partita	SezA	SezC	SezUrba	Foglio	Particella	Deno	Sub	Graf	Derivanti da			
21	01/08/2017	31/12/2999	01/08/2017	T	O	I628					9	11908					100.00%		
Acquisizione		Atto																2017	Valore Acq
Zon	Cat	Descrizione categoria Terreno								Clas	HA	A	CA	Redd Dominicale	Redd Agrario				
	091		PASCOLO								U		.	0	.	25	0,03	0,01	
Unita	Data Inizio	Data Fine	Inserimento	T/F	O/	Com	Partita	SezA	SezC	SezUrba	Foglio	Particella	Deno	Sub	Graf	Derivanti da			
22	01/08/2017	31/12/2999	01/08/2017	T	O	I628					9	12295					100.00%		
Acquisizione		Atto																2017	Valore Acq
Zon	Cat	Descrizione categoria Terreno								Clas	HA	A	CA	Redd Dominicale	Redd Agrario				
	001		SEMINATIVO								2		.	8	.	13	3,99	4,20	
Unita	Data Inizio	Data Fine	Inserimento	T/F	O/	Com	Partita	SezA	SezC	SezUrba	Foglio	Particella	Deno	Sub	Graf	Derivanti da			
23	01/08/2017	31/12/2999	01/08/2017	T	O	I628					9	12296					100.00%		
Acquisizione		Atto																2017	Valore Acq
Zon	Cat	Descrizione categoria Terreno								Clas	HA	A	CA	Redd Dominicale	Redd Agrario				
	001		SEMINATIVO								2		.	8	.	50	4,17	4,39	
Unita	Data Inizio	Data Fine	Inserimento	T/F	O/	Com	Partita	SezA	SezC	SezUrba	Foglio	Particella	Deno	Sub	Graf	Derivanti da			
24	01/08/2017	31/12/2999	01/08/2017	T	O	I628					9	12297					100.00%		
Acquisizione		Atto																2017	Valore Acq
Zon	Cat	Descrizione categoria Terreno								Clas	HA	A	CA	Redd Dominicale	Redd Agrario				
	001		SEMINATIVO								2		.	4	.	10	2,01	2,12	

INVENTARIO - Elenco Immobili INVENTARIO - Elenco Immobili - alla data 31/12/2021

Immobile	unita		Descrizione												Patrimonio			M					
	Collegata	Indirizzo	Sito	Inserimento	Cessazione																		
25	01/08/2017	31/12/2999	01/08/2017	T	O	I628	2290				Foglio	9	Particella	6998	Deno		Sub		Graf		Derivanti da	100.00%	
Acquisizione		Atto														2017	Valore Acq						
Zon	Cat	Descrizione categoria Terreno										Clas	HA	A	CA	Redd Dominicale	Redd Agrario						
	091	PASCOLO										U		.	1	.	40	0,18	0,07				
26	01/08/2017	31/12/2999	01/08/2017	T	O	I628					Foglio	9	Particella	12502	Deno		Sub		Graf		Derivanti da	100.00%	
Acquisizione		Atto														2017	Valore Acq						
Zon	Cat	Descrizione categoria Terreno										Clas	HA	A	CA	Redd Dominicale	Redd Agrario						
	002	SEMIN IRRIG										2		.	7	.	20	4,65	5,58				
27	01/08/2017	31/12/2999	01/08/2017	T	O	I628	2290				Foglio	9	Particella	7003	Deno		Sub		Graf		Derivanti da	100.00%	
Acquisizione		Atto														2017	Valore Acq						
Zon	Cat	Descrizione categoria Terreno										Clas	HA	A	CA	Redd Dominicale	Redd Agrario						
	091	PASCOLO										U		.	0	.	60	0,08	0,03				
28	01/08/2017	31/12/2999	01/08/2017	T	O	I628	1819				Foglio	9	Particella	6994	Deno		Sub		Graf		Derivanti da	100.00%	
Acquisizione		Atto														2017	Valore Acq						
Zon	Cat	Descrizione categoria Terreno										Clas	HA	A	CA	Redd Dominicale	Redd Agrario						
	091	PASCOLO										U		.	4	.	80	0,62	0,25				
29	01/08/2017	31/12/2999	01/08/2017	T	O	I628					Foglio	9	Particella	14044	Deno		Sub		Graf		Derivanti da	100.00%	
Acquisizione		Atto														2017	Valore Acq						
Zon	Cat	Descrizione categoria Terreno										Clas	HA	A	CA	Redd Dominicale	Redd Agrario						
	002	SEMIN IRRIG										2		.	1	.	30	0,77	1,04				
30	01/08/2017	31/12/2999	01/08/2017	T	O	I628					Foglio	9	Particella	14160	Deno		Sub		Graf		Derivanti da		

INVENTARIO - Elenco Immobili INVENTARIO - Elenco Immobili - alla data 31/12/2021

Immobile	unita	Descrizione													Patrimonio			M
	Collegata	Indirizzo													Sito	Inserimento	Cessazione	
																	100.00%	
		Acquisizione	Atto													2017	Valore Acq	
		Zon	Cat	Descrizione categoria Terreno							Clas	HA	A	CA	Redd Dominicale	Redd Agrario		
			002	SEMIN IRRIG							2		. 34	. 36	23,96	26,62		
Unita	Data Inizio	Data Fine	Inserimento	T/F	O/	Com	Partita	SezA	SezC	SezUrba	Foglio	Particella	Deno	Sub	Graf	Derivanti da		
31	01/08/2017	31/12/2999	01/08/2017	T	O	I628					9	14036						
																	100.00%	
		Acquisizione	Atto													2017	Valore Acq	
		Zon	Cat	Descrizione categoria Terreno							Clas	HA	A	CA	Redd Dominicale	Redd Agrario		
			091	PASCOLO							U		. 0	. 35	0,05	0,02		
Unita	Data Inizio	Data Fine	Inserimento	T/F	O/	Com	Partita	SezA	SezC	SezUrba	Foglio	Particella	Deno	Sub	Graf	Derivanti da		
32	01/08/2017	31/12/2999	01/08/2017	T	O	I628					9	14037						
																	100.00%	
		Acquisizione	Atto													2017	Valore Acq	
		Zon	Cat	Descrizione categoria Terreno							Clas	HA	A	CA	Redd Dominicale	Redd Agrario		
			091	PASCOLO							U		. 0	. 60	0,08	0,03		
Unita	Data Inizio	Data Fine	Inserimento	T/F	O/	Com	Partita	SezA	SezC	SezUrba	Foglio	Particella	Deno	Sub	Graf	Derivanti da		
33	01/08/2017	31/12/2999	01/08/2017	T	O	I628					9	14042						
																	100.00%	
		Acquisizione	Atto													2017	Valore Acq	
		Zon	Cat	Descrizione categoria Terreno							Clas	HA	A	CA	Redd Dominicale	Redd Agrario		
			002	SEMIN IRRIG							2		. 1	. 50	0,89	1,20		
Unita	Data Inizio	Data Fine	Inserimento	T/F	O/	Com	Partita	SezA	SezC	SezUrba	Foglio	Particella	Deno	Sub	Graf	Derivanti da		
34	01/08/2017	31/12/2999	01/08/2017	T	O	I628					9	14051						
																	100.00%	
		Acquisizione	Atto													2017	Valore Acq	
		Zon	Cat	Descrizione categoria Terreno							Clas	HA	A	CA	Redd Dominicale	Redd Agrario		
			002	SEMIN IRRIG							2		. 11	. 65	6,92	9,33		
Unita	Data Inizio	Data Fine	Inserimento	T/F	O/	Com	Partita	SezA	SezC	SezUrba	Foglio	Particella	Deno	Sub	Graf	Derivanti da		
35	01/08/2017	31/12/2999	01/08/2017	T	O	I628					9	12308						
																	100.00%	
		Acquisizione	Atto													2017	Valore Acq	

INVENTARIO - Elenco Immobili INVENTARIO - Elenco Immobili - alla data 31/12/2021

Immobile	unita	Descrizione													Patrimonio			M					
	Collegata	Indirizzo													Sito	Inserimento	Cessazione						
	Zon	Cat	Descrizione categoria Terreno						Clas	HA	A	CA	Redd Dominicale	Redd Agrario									
	001		SEMINATIVO								.	3	.	40									
Unita	Data Inizio	Data Fine	Inserimento	T/F	O/	Com	Partita	SezA	SezC	SezUrba	Foglio	Particella	Deno	Sub	Graf	Derivanti da							
36	01/08/2017	31/12/2999	01/08/2017	T	O	I628	RS				9	12306											
Acquisizione																Atto						2017	Valore Acq
			SEMINATIVO								.	5	.	80									
100.00%																							
Unita	Data Inizio	Data Fine	Inserimento	T/F	O/	Com	Partita	SezA	SezC	SezUrba	Foglio	Particella	Deno	Sub	Graf	Derivanti da							
37	01/08/2017	31/12/2999	01/08/2017	T	O	I628					9	11904											
Acquisizione																Atto						2017	Valore Acq
			PASCOLO						U		.	2	.	50			0,32	0,13					
100.00%																							
Unita	Data Inizio	Data Fine	Inserimento	T/F	O/	Com	Partita	SezA	SezC	SezUrba	Foglio	Particella	Deno	Sub	Graf	Derivanti da							
38	01/08/2017	31/12/2999	01/08/2017	T	O	I628					9	11909											
Acquisizione																Atto						2017	Valore Acq
			INCOLT PROD						2		.	1	.	30			0,02	0,02					
100.00%																							
Unita	Data Inizio	Data Fine	Inserimento	T/F	O/	Com	Partita	SezA	SezC	SezUrba	Foglio	Particella	Deno	Sub	Graf	Derivanti da							
39	31/12/2017	31/12/2999	31/12/2017	T	O	I628	67				9	1265		00									
Acquisizione																Atto						2017	Valore Acq
			INCOLT PROD						2		.	9	.	20			0,14	0,14					
100.00%																							
Unita	Data Inizio	Data Fine	Inserimento	T/F	O/	Com	Partita	SezA	SezC	SezUrba	Foglio	Particella	Deno	Sub	Graf	Derivanti da							
40	31/12/2017	31/12/2999	31/12/2017	T	O	I628	67				9	633											
Acquisizione																Atto						2017	Valore Acq
			INCOLT PROD						2		.	14	.	50			0,22	0,22					
100.00%																							

INVENTARIO - Elenco Immobili INVENTARIO - Elenco Immobili - alla data 31/12/2021

Immobile	unita		Descrizione											Patrimonio			M			
	Collegata	Indirizzo	Sito	Inserimento	Cessazione															
	41	31/12/2017	31/12/2999	31/12/2017	T	O	I628	67					9	1159						
	100.00%																			
	Acquisizione		Atto									2017		Valore Acq						
	Zon	Cat	Descrizione categoria Terreno									Clas	HA	A	CA	Redd Dominicale	Redd Agrario			
		101	INCOLT PROD									2		. 17	. 70	0,27	0,27			
189	1	ROTATORIA CASSINONE											1.3 Infrastrutture Demaniali			A				
	VIA CASSINONE Lett. B - 24068 SERIATE (BG) - ITALIA																			
	01/08/2017																			
	1	31/12/2003	31/12/2999	31/12/2003	T	O	I628													
	NON CLASSIFICATO																			
	Acquisizione		Atto		11	vendita Avv.G.Mangiapane,Notaio Rep.7831/1558						NON CLASSIFICATO		2003		Valore Acq				
	Zon	Cat	Descrizione categoria Terreno									Clas	HA	A	CA	Redd Dominicale	Redd Agrario			
			non classificato											. 0	. 0					
189	2	STRADE COMUNALI LOC. CASSINONE- MAN. 2001											1.3 Infrastrutture Demaniali			A				
	SERIATE - 24068 SERIATE (BG) - ITALIA																			
	01/08/2017																			
	1	31/12/2001	31/12/2999	31/12/2001	T	O	I628													
	NON CLASSIFICATO																			
	Acquisizione		Atto		NON CLASSIFICATO							NON CLASSIFICATO		2001		Valore Acq				
	Zon	Cat	Descrizione categoria Terreno									Clas	HA	A	CA	Redd Dominicale	Redd Agrario			
			non classificato											. 0	. 0					
189	3	STRADE COMUNALI LOC. CASSINONE- MAN. 2001											1.3 Infrastrutture Demaniali			A				
	SERIATE - 24068 SERIATE (BG) - ITALIA																			
	01/08/2017																			
	1	31/12/2001	31/12/2999	31/12/2001	T	O	I628													
	NON CLASSIFICATO																			
	Acquisizione		Atto		NON CLASSIFICATO							NON CLASSIFICATO		2001		Valore Acq				
	Zon	Cat	Descrizione categoria Terreno									Clas	HA	A	CA	Redd Dominicale	Redd Agrario			
			non classificato											. 0	. 0					
189	4	STRADE COMUNALI LOC. CASSINONE- MAN. 2001											1.3 Infrastrutture Demaniali			A				
	SERIATE - 24068 SERIATE (BG) - ITALIA																			
	01/08/2017																			

INVENTARIO - Elenco Immobili INVENTARIO - Elenco Immobili - alla data 31/12/2021

Immobile	unita		Descrizione											Patrimonio			M		
	Collegata	Indirizzo												Sito	Inserimento	Cessazione			
Unita	Data Inizio	Data Fine	Inserimento	T/F	O/	Com	Partita	SezA	SezC	SezUrba	Foglio	Particella	Deno	Sub	Graf	Derivanti da			
1	31/12/2001	31/12/2999	31/12/2001	T	O	I628													
NON CLASSIFICATO																	100.00%		
Acquisizione		Atto		NON CLASSIFICATO						NON CLASSIFICATO			2001	Valore Acq					
Zon	Cat	Descrizione categoria Terreno										Clas	HA	A	CA	Redd Dominicale	Redd Agrario		
		non classificato												.	0	.	0		
189	5	PARCHEGGIO VIA CASSINONE 8 AUTOLAVAGGIO											1.3 Infrastrutture Demaniali			A			
VIA CASSINONE, 8 - 24068 SERIATE (BG) - ITALIA																	01/08/2017		
Unita	Data Inizio	Data Fine	Inserimento	T/F	O/	Com	Partita	SezA	SezC	SezUrba	Foglio	Particella	Deno	Sub	Graf	Derivanti da			
1	01/08/2017	31/12/2999	01/08/2017	F	O	I628					9	14246		701			100.00%		
Acquisizione		Atto											2017	Valore Acq					
Zon	Cat	Descrizione categoria Fabbricato										Clas	UnitMis	Consistenza	Superf. Catas	Rendita			
	F/1	Area urbana											Metri Qua	275,00					
190	0	STRADA VICINALE VIA BOLGARE											1.3 Infrastrutture Demaniali			A			
VIA BOLGARE - 24068 SERIATE di SERIATE (BG) - ITALIA																	31/12/1995		
Unita	Data Inizio	Data Fine	Inserimento	T/F	O/	Com	Partita	SezA	SezC	SezUrba	Foglio	Particella	Deno	Sub	Graf	Derivanti da			
1	31/12/1995	31/12/2999	31/12/1995	T	O	I628					13						100.00%		
Acquisizione		Atto		NON CLASSIFICATO						NON CLASSIFICATO			1995	Valore Acq					
Zon	Cat	Descrizione categoria Terreno										Clas	HA	A	CA	Redd Dominicale	Redd Agrario		
		non classificato												.	0	.	0		
191	0	STRADA VICINALE DELLA FORNACE											1.3 Infrastrutture Demaniali			A			
SERIATE DELLA FORNACE - 24068 SERIATE (BG) - ITALIA																	31/12/1995		
Unita	Data Inizio	Data Fine	Inserimento	T/F	O/	Com	Partita	SezA	SezC	SezUrba	Foglio	Particella	Deno	Sub	Graf	Derivanti da			
1	31/12/1995	31/12/2999	31/12/1995	T	O	I628					8-12						100.00%		
Acquisizione		Atto		NON CLASSIFICATO						NON CLASSIFICATO			1995	Valore Acq					
Zon	Cat	Descrizione categoria Terreno										Clas	HA	A	CA	Redd Dominicale	Redd Agrario		
		non classificato												.	0	.	0		
192	0	STRADA VICINALE DEI LIVELLI DI GRASSOBBIO											1.3 Infrastrutture Demaniali			A			
SERIATE DEI LIVELLI DI GRASSOBBIO - 24068 SERIATE (BG) - ITALIA																	31/12/1995		

INVENTARIO - Elenco Immobili INVENTARIO - Elenco Immobili - alla data 31/12/2021

Immobile	unita		Descrizione											Patrimonio			M	
	Collegata	Indirizzo	Sito	Inserimento	Cessazione													
	Unita	Data Inizio	Data Fine	Inserimento	T/F	O/	Com	Partita	SezA	SezC	SezUrba	Foglio	Particella	Deno	Sub	Graf	Derivanti da	
	1	31/12/1995	31/12/2999	31/12/1995	T	O	I628					16						
	NON CLASSIFICATO																100.00%	
	Acquisizione		Atto		NON CLASSIFICATO						NON CLASSIFICATO		1995	Valore Acq				
	Zon	Cat	Descrizione categoria Terreno									Clas	HA	A	CA	Redd Dominicale	Redd Agrario	
			non classificato											.	0	.	0	
205	0	AREA SPONDA DX SERIO - MAN. 2000											1.3 Infrastrutture Demaniali		A			
		SERIATE - 24068 SERIATE (BG) - ITALIA												31/12/2000				
	Unita	Data Inizio	Data Fine	Inserimento	T/F	O/	Com	Partita	SezA	SezC	SezUrba	Foglio	Particella	Deno	Sub	Graf	Derivanti da	
	1	31/12/2000	31/12/2999	31/12/2000	T	O	I628											
	NON CLASSIFICATO																100.00%	
	Acquisizione		Atto		NON CLASSIFICATO						NON CLASSIFICATO		2000	Valore Acq				
	Zon	Cat	Descrizione categoria Terreno									Clas	HA	A	CA	Redd Dominicale	Redd Agrario	
			non classificato											.	0	.	0	
208	0	STRADE COMUNALI - MAN. 1999-2003											1.3 Infrastrutture Demaniali		A			
		SERIATE - 24068 SERIATE (BG) - ITALIA												31/12/2000				
	Unita	Data Inizio	Data Fine	Inserimento	T/F	O/	Com	Partita	SezA	SezC	SezUrba	Foglio	Particella	Deno	Sub	Graf	Derivanti da	
	1	31/12/2000	31/12/2999	31/12/2000	T	O	I628											
	NON CLASSIFICATO																100.00%	
	Acquisizione		Atto		NON CLASSIFICATO						NON CLASSIFICATO		2000	Valore Acq				
	Zon	Cat	Descrizione categoria Terreno									Clas	HA	A	CA	Redd Dominicale	Redd Agrario	
			non classificato											.	0	.	0	
250	0	STRADE COMUNALI - OPERE NON SUDDIVISIBILI											1.3 Infrastrutture Demaniali		A			
		SERIATE - 24068 SERIATE (BG) - ITALIA												31/12/2003				
	Unita	Data Inizio	Data Fine	Inserimento	T/F	O/	Com	Partita	SezA	SezC	SezUrba	Foglio	Particella	Deno	Sub	Graf	Derivanti da	
	1	31/12/2003	31/12/2999	31/12/2003	T	O	I628											
	NON CLASSIFICATO																100.00%	
	Acquisizione		Atto		NON CLASSIFICATO						NON CLASSIFICATO		2003	Valore Acq				
	Zon	Cat	Descrizione categoria Terreno									Clas	HA	A	CA	Redd Dominicale	Redd Agrario	
			non classificato											.	0	.	0	
259	0	AREE DEMANIO POSTE LUNGO IL SERIO											1.3 Infrastrutture Demaniali		A			
		VIA CASSINONE Lett. B - 24068 SERIATE (BG) - ITALIA												31/12/2004				

INVENTARIO - Elenco Immobili INVENTARIO - Elenco Immobili - alla data 31/12/2021

Immobile	unita		Descrizione											Patrimonio			M		
	Collegata	Indirizzo	Sito	Inserimento	Cessazione														
	Unita	Data Inizio	Data Fine	Inserimento	T/F	O/	Com	Partita	SezA	SezC	SezUrba	Foglio	Particella	Deno	Sub	Graf	Derivanti da		
	1	31/12/2004	31/12/2999	31/12/2004	T	O	I628												
	NON CLASSIFICATO																	100.00%	
	Acquisizione		Atto		NON CLASSIFICATO							NON CLASSIFICATO		2004	Valore Acq				
	Zon	Cat	Descrizione categoria Terreno									Clas	HA	A	CA	Redd Dominicale	Redd Agrario		
			non classificato											.	0	.	0		
266	0	NUOVO PARCHEGGIO RSA											1.3 Infrastrutture Demaniali			A			
	VIA BATTISTI (R.S.A.), 3 - 24068 SERIATE (BG) - ITALIA																	31/12/2004	
	Unita	Data Inizio	Data Fine	Inserimento	T/F	O/	Com	Partita	SezA	SezC	SezUrba	Foglio	Particella	Deno	Sub	Graf	Derivanti da		
	1	31/12/2004	31/12/2999	31/12/2004	T	O	I628	1060				9	144						
	NON CLASSIFICATO																	100.00%	
	Acquisizione		Atto		NON CLASSIFICATO							NON CLASSIFICATO		2004	Valore Acq				
	Zon	Cat	Descrizione categoria Terreno									Clas	HA	A	CA	Redd Dominicale	Redd Agrario		
		005	SEM IRR ARB									1		.	8	.	15	6,10	6,73
268	0	IMMOBILIZZAZIONI 1998-1999 - FOGNATURE											1.3 Infrastrutture Demaniali			A			
	VIA BATTISTI - 24068 SERIATE di SERIATE (BG) - ITALIA																	31/12/2000	
	Unita	Data Inizio	Data Fine	Inserimento	T/F	O/	Com	Partita	SezA	SezC	SezUrba	Foglio	Particella	Deno	Sub	Graf	Derivanti da		
	1	31/12/2000	31/12/2999	31/12/2000	T	O	I628												
	NON CLASSIFICATO																	100.00%	
	Acquisizione		Atto		NON CLASSIFICATO							NON CLASSIFICATO		2000	Valore Acq				
	Zon	Cat	Descrizione categoria Terreno									Clas	HA	A	CA	Redd Dominicale	Redd Agrario		
			non classificato											.	0	.	0		
269	0	IMMOBILIZZAZIONI 1998-1999 - GIARDINI											1.3 Infrastrutture Demaniali			A			
	VIA BATTISTI - 24068 SERIATE di SERIATE (BG) - ITALIA																	31/12/2000	
	Unita	Data Inizio	Data Fine	Inserimento	T/F	O/	Com	Partita	SezA	SezC	SezUrba	Foglio	Particella	Deno	Sub	Graf	Derivanti da		
	1	31/12/2000	31/12/2999	31/12/2000	T	O	I628												
	NON CLASSIFICATO																	100.00%	
	Acquisizione		Atto		NON CLASSIFICATO							NON CLASSIFICATO		2000	Valore Acq				
	Zon	Cat	Descrizione categoria Terreno									Clas	HA	A	CA	Redd Dominicale	Redd Agrario		
			non classificato											.	0	.	0		
270	0	IMMOBILIZZAZIONI 1998-1999 - STRADE											1.3 Infrastrutture Demaniali			A			
	VIA BATTISTI - 24068 SERIATE di SERIATE (BG) - ITALIA																	31/12/2000	

INVENTARIO - Elenco Immobili INVENTARIO - Elenco Immobili - alla data 31/12/2021

Immobile	unita Descrizione														Patrimonio			M	
	Collegata	Indirizzo													Sito	Inserimento	Cessazione		
	Unita	Data Inizio	Data Fine	Inserimento	T/F	O/	Com	Partita	SezA	SezC	SezUrba	Foglio	Particella	Deno	Sub	Graf	Derivanti da		
	1	31/12/2000	31/12/2999	31/12/2000	T	O	I628												
	NON CLASSIFICATO																	100.00%	
	Acquisizione		Atto			NON CLASSIFICATO						NON CLASSIFICATO		2000	Valore Acq				
	Zon	Cat	Descrizione categoria Terreno										Clas	HA	A	CA	Redd Dominicale	Redd Agrario	
		non classificato												.	0	.	0		
271	0	IMMOBILIZZAZIONI 1998-1999 - COLLETTAMEN														1.3 Infrastrutture Demaniali			A
VIA BATTISTI - 24068 SERIATE di SERIATE (BG) - ITALIA																	31/12/2000		
	Unita	Data Inizio	Data Fine	Inserimento	T/F	O/	Com	Partita	SezA	SezC	SezUrba	Foglio	Particella	Deno	Sub	Graf	Derivanti da		
	1	31/12/2000	31/12/2999	31/12/2000	T	O	I628												
	NON CLASSIFICATO																	100.00%	
	Acquisizione		Atto			NON CLASSIFICATO						NON CLASSIFICATO		2000	Valore Acq				
	Zon	Cat	Descrizione categoria Terreno										Clas	HA	A	CA	Redd Dominicale	Redd Agrario	
		non classificato												.	0	.	0		
272	0	IMMOBILIZZAZIONI 1998-1999 - ILLUMINAZ														1.3 Infrastrutture Demaniali			A
VIA BATTISTI - 24068 SERIATE di SERIATE (BG) - ITALIA																	31/12/2000		
	Unita	Data Inizio	Data Fine	Inserimento	T/F	O/	Com	Partita	SezA	SezC	SezUrba	Foglio	Particella	Deno	Sub	Graf	Derivanti da		
	1	31/12/2000	31/12/2999	31/12/2000	T	O	I628												
	NON CLASSIFICATO																	100.00%	
	Acquisizione		Atto			NON CLASSIFICATO						NON CLASSIFICATO		2000	Valore Acq				
	Zon	Cat	Descrizione categoria Terreno										Clas	HA	A	CA	Redd Dominicale	Redd Agrario	
		non classificato												.	0	.	0		
302	0	SPALTO FLUVIALE VIA DECO' E CANETTA														1.3 Infrastrutture Demaniali			A
VIA GRANGER - 24068 AREA di SERIATE (BG) - ITALIA																	31/12/2006		
	Unita	Data Inizio	Data Fine	Inserimento	T/F	O/	Com	Partita	SezA	SezC	SezUrba	Foglio	Particella	Deno	Sub	Graf	Derivanti da		
	1	31/12/2006	31/12/2999	31/12/2006	T	O	I628												
	NON CLASSIFICATO																	100.00%	
	Acquisizione		Atto			NON CLASSIFICATO						NON CLASSIFICATO		2006	Valore Acq				
	Zon	Cat	Descrizione categoria Terreno										Clas	HA	A	CA	Redd Dominicale	Redd Agrario	
		non classificato												.	0	.	0		
326	0	PARCHEGGI COMUNALI 2007														1.3 Infrastrutture Demaniali			A
SERIATE - 24068 SERIATE (BG) - ITALIA																	31/07/2007		

INVENTARIO - Elenco Immobili INVENTARIO - Elenco Immobili - alla data 31/12/2021

Immobile	unita		Descrizione											Patrimonio			M
	Collegata	Indirizzo	Sito	Inserimento	Cessazione												
	Unita	Data Inizio	Data Fine	Inserimento	T/F	O/	Com	Partita	SezA	SezC	SezUrba	Foglio	Particella	Deno	Sub	Graf	Derivanti da
	1	31/07/2007	31/12/2999	31/07/2007	T	O	I628										
	NON CLASSIFICATO																100.00%
	Acquisizione		Atto		NON CLASSIFICATO						NON CLASSIFICATO		2007	Valore Acq			
	Zon	Cat	Descrizione categoria Terreno									Clas	HA	A	CA	Redd Dominicale	Redd Agrario
			non classificato											. 0	. 0		
345	0	OPERE ESTERNE PIR LEGGERI											1.3 Infrastrutture Demaniali		A		
	SERIATE - 24068 SERIATE (BG) - ITALIA																31/12/2008
	Unita	Data Inizio	Data Fine	Inserimento	T/F	O/	Com	Partita	SezA	SezC	SezUrba	Foglio	Particella	Deno	Sub	Graf	Derivanti da
	1	31/12/2008	31/12/2999	31/12/2008	T	O	I628										
	NON CLASSIFICATO																100.00%
	Acquisizione		Atto		NON CLASSIFICATO						NON CLASSIFICATO		2008	Valore Acq			
	Zon	Cat	Descrizione categoria Terreno									Clas	HA	A	CA	Redd Dominicale	Redd Agrario
			non classificato											. 0	. 0		
369	0	STRADA ACCESSO ALLA PASSERELLA CERIOLE E VENEZIAN											1.3 Infrastrutture Demaniali		A		
	SERIATE - 24068 SERIATE (BG) - ITALIA																29/05/2009
	Unita	Data Inizio	Data Fine	Inserimento	T/F	O/	Com	Partita	SezA	SezC	SezUrba	Foglio	Particella	Deno	Sub	Graf	Derivanti da
	1	29/05/2009	31/12/2999	29/05/2009	T	O	I628	4381				9	10595				
	NON CLASSIFICATO																100.00%
	Acquisizione		Atto		NON CLASSIFICATO						NON CLASSIFICATO		2009	Valore Acq			
	Zon	Cat	Descrizione categoria Terreno									Clas	HA	A	CA	Redd Dominicale	Redd Agrario
		101	INCOLT PROD									2		. 0	. 75	0,01	0,01
	Unita	Data Inizio	Data Fine	Inserimento	T/F	O/	Com	Partita	SezA	SezC	SezUrba	Foglio	Particella	Deno	Sub	Graf	Derivanti da
	2	01/08/2017	31/12/2999	01/08/2017	T	O	I628	4381				9	10596				
	NON CLASSIFICATO																100.00%
	Acquisizione		Atto		NON CLASSIFICATO						NON CLASSIFICATO		2017	Valore Acq			
	Zon	Cat	Descrizione categoria Terreno									Clas	HA	A	CA	Redd Dominicale	Redd Agrario
														. 0	. 60	0,01	0,01
	Unita	Data Inizio	Data Fine	Inserimento	T/F	O/	Com	Partita	SezA	SezC	SezUrba	Foglio	Particella	Deno	Sub	Graf	Derivanti da
	3	01/08/2017	31/12/2999	01/08/2017	T	O	I628	4381				9	10598				
	NON CLASSIFICATO																100.00%
	Acquisizione		Atto		NON CLASSIFICATO						NON CLASSIFICATO		2017	Valore Acq			

INVENTARIO - Elenco Immobili INVENTARIO - Elenco Immobili - alla data 31/12/2021

Immobile	unita	Descrizione													Patrimonio			M	
	Collegata	Indirizzo													Sito	Inserimento	Cessazione		
	Zon	Cat	Descrizione categoria Terreno							Clas	HA	A	CA	Redd Dominicale	Redd Agrario				
												.	1	.	45	0,90	1,12		
Unita	Data Inizio	Data Fine	Inserimento	T/F	O/	Com	Partita	SezA	SezC	SezUrba	Foglio	Particella	Deno	Sub	Graf	Derivanti da			
4	01/08/2017	31/12/2999	01/08/2017	T	O	I628	10003773				1	196		702			100.00%		
Acquisizione		Atto											2017	Valore Acq					
Zon	Cat	Descrizione categoria Terreno							Clas	HA	A	CA	Redd Dominicale	Redd Agrario					
											.	0	.	0					
Unita	Data Inizio	Data Fine	Inserimento	T/F	O/	Com	Partita	SezA	SezC	SezUrba	Foglio	Particella	Deno	Sub	Graf	Derivanti da			
5	01/08/2017	31/12/2999	01/08/2017	T	O	I628	1007561				1	196		701			100.00%		
Acquisizione		Atto											2017	Valore Acq					
Zon	Cat	Descrizione categoria Terreno							Clas	HA	A	CA	Redd Dominicale	Redd Agrario					
											.	0	.	0					
434	0	VIA MARCO POLO													1.3 Infrastrutture Demaniali		A		
		VIA MARCO POLO, 6 - 24068 SERIATE (BG) - ITALIA													01/10/2012				
Unita	Data Inizio	Data Fine	Inserimento	T/F	O/	Com	Partita	SezA	SezC	SezUrba	Foglio	Particella	Deno	Sub	Graf	Derivanti da			
1	01/10/2012	31/12/2999	01/10/2012	T	O	I628					9	12040					100.00%		
Acquisizione		Atto		NON CLASSIFICATO							NON CLASSIFICATO		2012	Valore Acq					
Zon	Cat	Descrizione categoria Terreno							Clas	HA	A	CA	Redd Dominicale	Redd Agrario					
	005	SEM IRR ARB							1		.	0	.	65	0,54	0,54			
438	0	AREA ACCESSO SCALA PARCHEGGIO PUBBLICO INTERRATO													1.3 Infrastrutture Demaniali		A		
		VIA CESARE BATTISTI, 18 - 24068 SERIATE (BG) - ITALIA													01/10/2012				
Unita	Data Inizio	Data Fine	Inserimento	T/F	O/	Com	Partita	SezA	SezC	SezUrba	Foglio	Particella	Deno	Sub	Graf	Derivanti da			
1	01/10/2012	31/12/2999	01/10/2012	F	O	I628					26	13183		265			100.00%		
Acquisizione		Atto		NON CLASSIFICATO							NON CLASSIFICATO		2012	Valore Acq					
Zon	Cat	Descrizione categoria Fabbricato							Clas	UnitMis	Consistenza	Superf. Catas	Rendita						
	F/1	Area urbana								Metri Qua	235,00								
439	0	VIA COLOMBAIA													1.3 Infrastrutture Demaniali		A		
		VIA COLOMBAIA, 9 Lett. SNC - 24068 SERIATE (BG) - ITALIA													01/10/2012				

INVENTARIO - Elenco Immobili INVENTARIO - Elenco Immobili - alla data 31/12/2021

Immobile	unita		Descrizione												Patrimonio			M
	Collegata	Indirizzo	Sito	Inserimento	Cessazione													
1	01/10/2012	31/12/2999	01/10/2012	T	O	I628					9	13869						
NON CLASSIFICATO																	100.00%	
Acquisizione		Atto		NON CLASSIFICATO						NON CLASSIFICATO			2012	Valore Acq				
Zon	Cat	Descrizione categoria Terreno									Clas	HA	A	CA	Redd Dominicale	Redd Agrario		
	001	SEMINATIVO									2		.	0	.	66	0,32	0,34
2	01/08/2017	31/12/2999	01/08/2017	T	O	I628					9	11544						
NON CLASSIFICATO																	100.00%	
Acquisizione		Atto		NON CLASSIFICATO						NON CLASSIFICATO			2017	Valore Acq				
Zon	Cat	Descrizione categoria Terreno									Clas	HA	A	CA	Redd Dominicale	Redd Agrario		
	101	INCOLT PROD									1		.	0	.	90	0,02	0,01
3	01/08/2017	31/12/2999	01/08/2017	T	O	I628					9	11546						
NON CLASSIFICATO																	100.00%	
Acquisizione		Atto		NON CLASSIFICATO						NON CLASSIFICATO			2017	Valore Acq				
Zon	Cat	Descrizione categoria Terreno									Clas	HA	A	CA	Redd Dominicale	Redd Agrario		
	101	INCOLT PROD									1		.	0	.	30	0,01	0,01
4	01/08/2017	31/12/2999	01/08/2017	T	O	I628					9	12515						
NON CLASSIFICATO																	100.00%	
Acquisizione		Atto		NON CLASSIFICATO						NON CLASSIFICATO			2017	Valore Acq				
Zon	Cat	Descrizione categoria Terreno									Clas	HA	A	CA	Redd Dominicale	Redd Agrario		
	002	SEMIN IRRIG									3		.	0	.	90	0,35	0,60
5	01/08/2017	31/12/2999	01/08/2017	T	O	I628					9	12609						
NON CLASSIFICATO																	100.00%	
Acquisizione		Atto		NON CLASSIFICATO						NON CLASSIFICATO			2017	Valore Acq				
Zon	Cat	Descrizione categoria Terreno									Clas	HA	A	CA	Redd Dominicale	Redd Agrario		
	002	SEMIN IRRIG									3		.	3	.	55	1,38	2,38
6	01/08/2017	31/12/2999	01/08/2017	T	O	I628					9	12522						

INVENTARIO - Elenco Immobili INVENTARIO - Elenco Immobili - alla data 31/12/2021

Immobile	unita	Descrizione													Patrimonio			M
	Collegata	Indirizzo													Sito	Inserimento	Cessazione	
																	100.00%	
		Acquisizione	Atto													2017	Valore Acq	
		Zon	Cat	Descrizione categoria Terreno							Clas	HA	A	CA	Redd Dominicale	Redd Agrario		
		101		INCOLT PROD							1		.	2	.	90	0,07	0,04
Unita	Data Inizio	Data Fine	Inserimento	T/F	O/	Com	Partita	SezA	SezC	SezUrba	Foglio	Particella	Deno	Sub	Graf	Derivanti da		
7	01/08/2017	31/12/2999	01/08/2017	T	O	I628					9	12212						
																	100.00%	
		Acquisizione	Atto													2017	Valore Acq	
		Zon	Cat	Descrizione categoria Terreno							Clas	HA	A	CA	Redd Dominicale	Redd Agrario		
		002		SEMIN IRRIG							3		.	1	.	79	0,69	1,20
Unita	Data Inizio	Data Fine	Inserimento	T/F	O/	Com	Partita	SezA	SezC	SezUrba	Foglio	Particella	Deno	Sub	Graf	Derivanti da		
8	01/08/2017	31/12/2999	01/08/2017	T	O	I628					9	12218						
																	100.00%	
		Acquisizione	Atto													2017	Valore Acq	
		Zon	Cat	Descrizione categoria Terreno							Clas	HA	A	CA	Redd Dominicale	Redd Agrario		
		002		SEMIN IRRIG							2		.	1	.	8	0,70	0,84
Unita	Data Inizio	Data Fine	Inserimento	T/F	O/	Com	Partita	SezA	SezC	SezUrba	Foglio	Particella	Deno	Sub	Graf	Derivanti da		
9	01/08/2017	31/12/2999	01/08/2017	T	O	I628					9	12611						
																	100.00%	
		Acquisizione	Atto													2017	Valore Acq	
		Zon	Cat	Descrizione categoria Terreno							Clas	HA	A	CA	Redd Dominicale	Redd Agrario		
		101		INCOLT PROD							1		.	1	.	15	0,03	0,02
Unita	Data Inizio	Data Fine	Inserimento	T/F	O/	Com	Partita	SezA	SezC	SezUrba	Foglio	Particella	Deno	Sub	Graf	Derivanti da		
10	01/08/2017	31/12/2999	01/08/2017	T	O	I628					9	12223						
																	100.00%	
		Acquisizione	Atto													2017	Valore Acq	
		Zon	Cat	Descrizione categoria Terreno							Clas	HA	A	CA	Redd Dominicale	Redd Agrario		
		002		SEMIN IRRIG							2		.	4	.	74	3,06	3,67
Unita	Data Inizio	Data Fine	Inserimento	T/F	O/	Com	Partita	SezA	SezC	SezUrba	Foglio	Particella	Deno	Sub	Graf	Derivanti da		
11	01/08/2017	31/12/2999	01/08/2017	T	O	I628					9	12228						
																	100.00%	
		Acquisizione	Atto													2017	Valore Acq	

INVENTARIO - Elenco Immobili INVENTARIO - Elenco Immobili - alla data 31/12/2021

Immobile	unita	Descrizione													Patrimonio			M
	Collegata	Indirizzo													Sito	Inserimento	Cessazione	
	Zon	Cat	Descrizione categoria Terreno						Clas	HA	A	CA	Redd Dominicale	Redd Agrario				
		002	SEMIN IRRIG						2		.	14	.	5	9,07	10,88		
443	0	VIA DECO E CANETTA PORZIONE 2012													1.3 Infrastrutture Demaniali			A
		SERIATE - 24068 SERIATE (BG) - ITALIA														01/10/2012		
	Unita	Data Inizio	Data Fine	Inserimento	T/F	O/	Com	Partita	SezA	SezC	SezUrba	Foglio	Particella	Deno	Sub	Graf	Derivanti da	
	1	01/10/2012	31/12/2999	01/10/2012	T	O	I628					9	13894					
	NON CLASSIFICATO																	100.00%
	Acquisizione		Atto		NON CLASSIFICATO						NON CLASSIFICATO			2012	Valore Acq			
	Zon	Cat	Descrizione categoria Terreno						Clas	HA	A	CA	Redd Dominicale	Redd Agrario				
			non classificato								.	15	.	30				
446	0	VIA DECO E CANETTA PISTA CICLABILE													1.3 Infrastrutture Demaniali			A
		VIA DECO' CANETTA, 47 Lett. SNC - 24068 SERIATE (BG) - ITALIA														01/10/2012		
	Unita	Data Inizio	Data Fine	Inserimento	T/F	O/	Com	Partita	SezA	SezC	SezUrba	Foglio	Particella	Deno	Sub	Graf	Derivanti da	
	1	01/10/2012	31/12/2999	01/10/2012	F	O	I628					9	13897					
	NON CLASSIFICATO																	100.00%
	Acquisizione		Atto		NON CLASSIFICATO						NON CLASSIFICATO			2012	Valore Acq			
	Zon	Cat	Descrizione categoria Fabbricato						Clas	UnitMis	Consistenza		Superf. Catas		Rendita			
		F/1	Area urbana							Metri Qua	1.220,00							
	Unita	Data Inizio	Data Fine	Inserimento	T/F	O/	Com	Partita	SezA	SezC	SezUrba	Foglio	Particella	Deno	Sub	Graf	Derivanti da	
	2	31/12/2017	31/12/2999	31/12/2017	F	O	I628					27	13627					
	NON CLASSIFICATO																	100.00%
	Acquisizione		Atto											2017	Valore Acq			
	Zon	Cat	Descrizione categoria Fabbricato						Clas	UnitMis	Consistenza		Superf. Catas		Rendita			
		F/1	Area urbana							Metri Qua	819,00							
448	0	AREA VERDE VIA DECO E CANETTA													1.3 Infrastrutture Demaniali			A
		VIA DECO' E CANETTA, 51 Lett. SNC - 24068 SERIATE (BG) - ITALIA														01/10/2012		
	Unita	Data Inizio	Data Fine	Inserimento	T/F	O/	Com	Partita	SezA	SezC	SezUrba	Foglio	Particella	Deno	Sub	Graf	Derivanti da	
	1	01/10/2012	31/12/2999	01/10/2012	F	O	I628					27	13229					
	NON CLASSIFICATO																	100.00%
	Acquisizione		Atto		NON CLASSIFICATO						NON CLASSIFICATO			2012	Valore Acq			
	Zon	Cat	Descrizione categoria Fabbricato						Clas	UnitMis	Consistenza		Superf. Catas		Rendita			
		F/1	Area urbana							Metri Qua	100,00							

INVENTARIO - Elenco Immobili INVENTARIO - Elenco Immobili - alla data 31/12/2021

Immobile	unita		Descrizione												Patrimonio			M	
	Collegata	Indirizzo													Sito	Inserimento	Cessazione		
	Unita	Data Inizio	Data Fine	Inserimento	T/F	O/	Com	Partita	SezA	SezC	SezUrba	Foglio	Particella	Deno	Sub	Graf	Derivanti da		
	2	31/12/2017	31/12/2999	31/12/2017	T	O	I628					9	13902						100.00%
	Acquisizione		Atto									2017		Valore Acq					
	Zon	Cat	Descrizione categoria Terreno									Clas	HA	A	CA	Redd Dominicale	Redd Agrario		
		001	SEMINATIVO									2		.	4	.	20	2,06	2,17
463	0	AREA VERDE TRA ROGGE CESSIONE BIGINVEST VICINO U2												1.3 Infrastrutture Demaniali			A		
		CORSO EUROPA, 61 Lett. SNC - 24068 SERIATE (BG) - ITALIA													01/10/2012				
	Unita	Data Inizio	Data Fine	Inserimento	T/F	O/	Com	Partita	SezA	SezC	SezUrba	Foglio	Particella	Deno	Sub	Graf	Derivanti da		
	1	01/10/2012	31/12/2999	01/10/2012	T	O	I628					9	717						100.00%
	NON CLASSIFICATO																		
	Acquisizione		Atto		NON CLASSIFICATO							NON CLASSIFICATO		2012		Valore Acq			
	Zon	Cat	Descrizione categoria Terreno									Clas	HA	A	CA	Redd Dominicale	Redd Agrario		
			non classificato											.	0	.	0		
499	0	REL ACQ ES VIA CASSINONE												1.3 Infrastrutture Demaniali			A		
		SERIATE - 24068 SERIATE (BG) - ITALIA													01/10/2012				
	Unita	Data Inizio	Data Fine	Inserimento	T/F	O/	Com	Partita	SezA	SezC	SezUrba	Foglio	Particella	Deno	Sub	Graf	Derivanti da		
	1	01/10/2012	31/12/2999	01/10/2012	T	O	I628					9	14039						100.00%
	NON CLASSIFICATO																		
	Acquisizione		Atto		732		ATTO DEL SEGRETARIO COMUNALE NR. REP 2886 DEL 12/07/2013 L					NON CLASSIFICATO		2012		Valore Acq			
	Zon	Cat	Descrizione categoria Terreno									Clas	HA	A	CA	Redd Dominicale	Redd Agrario		
			non classificato											.	0	.	10		
	Unita	Data Inizio	Data Fine	Inserimento	T/F	O/	Com	Partita	SezA	SezC	SezUrba	Foglio	Particella	Deno	Sub	Graf	Derivanti da		
	2	31/12/2017	31/12/2999	31/12/2017	T	O	I628					9	14040						100.00%
	Acquisizione		Atto									2017		Valore Acq					
	Zon	Cat	Descrizione categoria Terreno									Clas	HA	A	CA	Redd Dominicale	Redd Agrario		
														.	0	.	5		
	Unita	Data Inizio	Data Fine	Inserimento	T/F	O/	Com	Partita	SezA	SezC	SezUrba	Foglio	Particella	Deno	Sub	Graf	Derivanti da		
	3	31/12/2017	31/12/2999	31/12/2017	T	O	I628					9	14046						100.00%
	Acquisizione																		
	Acquisizione		Atto											2017		Valore Acq			

INVENTARIO - Elenco Immobili INVENTARIO - Elenco Immobili - alla data 31/12/2021

Immobile	unita	Descrizione													Patrimonio			M
	Collegata	Indirizzo													Sito	Inserimento	Cessazione	
	Zon	Cat	Descrizione categoria Terreno							Clas	HA	A	CA	Redd Dominicale		Redd Agrario		
														. 0 . 10				
Unita	Data Inizio	Data Fine	Inserimento	T/F	O/	Com	Partita	SezA	SezC	SezUrba	Foglio	Particella	Deno	Sub	Graf	Derivanti da		
4	31/12/2017	31/12/2999	31/12/2017	T	O	I628					9	12909						
																100.00%		
Acquisizione		Atto											2017	Valore Acq				
Zon	Cat	Descrizione categoria Terreno							Clas	HA	A	CA	Redd Dominicale		Redd Agrario			
													. 2 . 60					
514	0	VIA MONTE CORNAGERA													1.3 Infrastrutture Demaniali		A	
VIA MONTE CORNAGERA - 24068 SERIATE di SERIATE (BG) - ITALIA															31/12/2014			
Unita	Data Inizio	Data Fine	Inserimento	T/F	O/	Com	Partita	SezA	SezC	SezUrba	Foglio	Particella	Deno	Sub	Graf	Derivanti da		
1	31/12/2014	31/12/2999	31/12/2014	T	O	I628					9	11307						
NON CLASSIFICATO																100.00%		
Acquisizione		Atto		NON CLASSIFICATO							NON CLASSIFICATO		2014	Valore Acq				
Zon	Cat	Descrizione categoria Terreno							Clas	HA	A	CA	Redd Dominicale		Redd Agrario			
	005	SEM IRR ARB							1				. 0 . 35		0,28 0,29			
Unita	Data Inizio	Data Fine	Inserimento	T/F	O/	Com	Partita	SezA	SezC	SezUrba	Foglio	Particella	Deno	Sub	Graf	Derivanti da		
2	01/08/2017	31/12/2999	01/08/2017	T	O	I628					9	11305						
																100.00%		
Acquisizione		Atto											2017	Valore Acq				
Zon	Cat	Descrizione categoria Terreno							Clas	HA	A	CA	Redd Dominicale		Redd Agrario			
	005	SEM IRR ARB							1				. 0 . 5		0,04 0,04			
Unita	Data Inizio	Data Fine	Inserimento	T/F	O/	Com	Partita	SezA	SezC	SezUrba	Foglio	Particella	Deno	Sub	Graf	Derivanti da		
3	01/08/2017	31/12/2999	01/08/2017	T	O	I628	4829				9	10606						
																100.00%		
Acquisizione		Atto											2017	Valore Acq				
Zon	Cat	Descrizione categoria Terreno							Clas	HA	A	CA	Redd Dominicale		Redd Agrario			
	005	SEM IRR ARB							1				. 1 . 92		1,59 1,59			
523	0	PARCO VIA PASSO DEL TONALE													1.3 Infrastrutture Demaniali		A	
VIA TONALE, 40 - 24068 SERIATE (BG) - ITALIA															31/12/2014			
Unita	Data Inizio	Data Fine	Inserimento	T/F	O/	Com	Partita	SezA	SezC	SezUrba	Foglio	Particella	Deno	Sub	Graf	Derivanti da		
1	31/12/2014	31/12/2999	31/12/2014	T	O	I628	3427				9	11102						

INVENTARIO - Elenco Immobili INVENTARIO - Elenco Immobili - alla data 31/12/2021

Immobile	unita	Descrizione											Patrimonio			M	
	Collegata	Indirizzo											Sito	Inserimento	Cessazione		
544	0	VIA DECO E CANETTA PORZIONE - IMPIANTO SEMAF											1.3 Infrastrutture Demaniali			A	
		VIA DECO E CANETTA, 57 - 24068 SERIATE (BG) - ITALIA												01/01/2015			
		NON CLASSIFICATO															100.00%
		Acquisizione	Atto	NON CLASSIFICATO				NON CLASSIFICATO				2014	Valore Acq				
		Zon	Cat	Descrizione categoria Terreno				Clas	HA	A	CA	Redd Dominicale	Redd Agrario				
		005	SEM IRR ARB				1		. 76	. 40	59,19	63,13					
716	1	P.ZZA MERCATO PIAZZALE MATTEOTTI											1.3 Infrastrutture Demaniali			A	
		P.ZZA MERCATO - 24068 SERIATE di SERIATE (BG) - ITALIA												20/01/2017			
		NON CLASSIFICATO															100.00%
		Acquisizione	Atto	NON CLASSIFICATO				NON CLASSIFICATO				2015	Valore Acq				
		Zon	Cat	Descrizione categoria Terreno				Clas	HA	A	CA	Redd Dominicale	Redd Agrario				
			non classificato						. 0	. 0							
1672	0	VIA ALBERTO DA GIUSSANO											1.3 Infrastrutture Demaniali			A	
		-												01/08/2017			
		NON CLASSIFICATO															100.00%
		Acquisizione	Atto									2017	Valore Acq				
		Zon	Cat	Descrizione categoria Fabbricato				Clas	UnitMis	Consistenza		Superf. Catas	Rendita				
		F/1	Area urbana					Vani	1.600,00								
	Unita	Data Inizio	Data Fine	Inserimento	T/F	O/	Com	Partita	SezA	SezC	SezUrba	Foglio	Particella	Deno	Sub	Graf	Derivanti da
	1	31/12/2017	31/12/2999	31/12/2017	F	O	I628					27	13893				
		Acquisizione	Atto									2017	Valore Acq				
	Unita	Data Inizio	Data Fine	Inserimento	T/F	O/	Com	Partita	SezA	SezC	SezUrba	Foglio	Particella	Deno	Sub	Graf	Derivanti da
	2	31/12/2017	31/12/2999	31/12/2017	F	O	I628					27	13895				
		Acquisizione	Atto									2017	Valore Acq				

INVENTARIO - Elenco Immobili INVENTARIO - Elenco Immobili - alla data 31/12/2021

Immobile	unita	Descrizione												Patrimonio			M		
	Collegata	Indirizzo												Sito	Inserimento	Cessazione			
	Zon	Cat	Descrizione categoria Fabbricato					Clas	UnitMis	Consistenza	Superf. Catas	Rendita							
1672	1	PARCHEGGIO VIA ALBERTO DA GIUSSANO CIVICO 11												1.3 Infrastrutture Demaniali			A		
		VIA ALBERTO DA GIUSSANO, 11 Lett. SNC - 24068 SERIATE (BG) - ITALIA													31/12/2017				
	Unita	Data Inizio	Data Fine	Inserimento	T/F	O/	Com	Partita	SezA	SezC	SezUrba	Foglio	Particella	Deno	Sub	Graf	Derivanti da		
	1	31/12/2017	31/12/2999	31/12/2017	F	O	I628					27	13896					100.00%	
	Acquisizione		Atto														2017	Valore Acq	
	Zon	Cat	Descrizione categoria Fabbricato					Clas	UnitMis	Consistenza	Superf. Catas	Rendita							
	F/1		Area urbana						Metri Qua	986,00									
1673	0	VIA BORTOLO BELOTTI												1.3 Infrastrutture Demaniali			A		
		-													01/08/2017				
	Unita	Data Inizio	Data Fine	Inserimento	T/F	O/	Com	Partita	SezA	SezC	SezUrba	Foglio	Particella	Deno	Sub	Graf	Derivanti da		
	1	01/08/2017	31/12/2999	01/08/2017	T	O	I628	4444				9	10092					100.00%	
	Acquisizione		Atto														2017	Valore Acq	
	Zon	Cat	Descrizione categoria Terreno					Clas	HA	A	CA	Redd Dominicale	Redd Agrario						
	005		SEM IRR ARB					1		.	1	.	12		0,87		0,93		
1673	2	VIA BORTOLO BELOTTI												1.3 Infrastrutture Demaniali			A		
		-													01/08/2017				
	Unita	Data Inizio	Data Fine	Inserimento	T/F	O/	Com	Partita	SezA	SezC	SezUrba	Foglio	Particella	Deno	Sub	Graf	Derivanti da		
	2	01/08/2017	31/12/2999	01/08/2017	T	O	I628	4444				9	10091					100.00%	
	Acquisizione		Atto														2017	Valore Acq	
	Zon	Cat	Descrizione categoria Terreno					Clas	HA	A	CA	Redd Dominicale	Redd Agrario						
	005		SEM IRR ARB					1		.	5	.	99		4,64		4,95		
1673	3	VIA BORTOLO BELOTTI												1.3 Infrastrutture Demaniali			A		
		-													01/08/2017				
	Unita	Data Inizio	Data Fine	Inserimento	T/F	O/	Com	Partita	SezA	SezC	SezUrba	Foglio	Particella	Deno	Sub	Graf	Derivanti da		
	3	01/08/2017	31/12/2999	01/08/2017	T	O	I628	4640				9	9293						

INVENTARIO - Elenco Immobili INVENTARIO - Elenco Immobili - alla data 31/12/2021

Immobile	unita	Descrizione													Patrimonio			M
	Collegata	Indirizzo													Sito	Inserimento	Cessazione	
																	100.00%	
		Acquisizione	Atto												2017	Valore Acq		
		Zon	Cat	Descrizione categoria Terreno							Clas	HA	A	CA	Redd Dominicale	Redd Agrario		
		005		SEM IRR ARB							1		.	1	.	20	0,93	0,99
1674	0	VIA CA' BERTONCINA													1.3 Infrastrutture Demaniali			A
		-														01/08/2017		
	Unita	Data Inizio	Data Fine	Inserimento	T/F	O/	Com	Partita	SezA	SezC	SezUrba	Foglio	Particella	Deno	Sub	Graf	Derivanti da	
	1	01/08/2017	31/12/2999	01/08/2017	T	O	I628					9	12000					
															100.00%			
		Acquisizione	Atto												2017	Valore Acq		
		Zon	Cat	Descrizione categoria Terreno							Clas	HA	A	CA	Redd Dominicale	Redd Agrario		
		002		SEMIN IRRIG							2		.	4	.	80	2,85	3,84
	Unita	Data Inizio	Data Fine	Inserimento	T/F	O/	Com	Partita	SezA	SezC	SezUrba	Foglio	Particella	Deno	Sub	Graf	Derivanti da	
	2	01/08/2017	31/12/2999	01/08/2017	T	O	I628					9	12003					
															100.00%			
		Acquisizione	Atto												2017	Valore Acq		
		Zon	Cat	Descrizione categoria Terreno							Clas	HA	A	CA	Redd Dominicale	Redd Agrario		
		002		SEMIN IRRIG							2		.	0	.	5	0,03	0,04
	Unita	Data Inizio	Data Fine	Inserimento	T/F	O/	Com	Partita	SezA	SezC	SezUrba	Foglio	Particella	Deno	Sub	Graf	Derivanti da	
	3	01/08/2017	31/12/2999	01/08/2017	T	O	I628					9	12004					
															100.00%			
		Acquisizione	Atto												2017	Valore Acq		
		Zon	Cat	Descrizione categoria Terreno							Clas	HA	A	CA	Redd Dominicale	Redd Agrario		
		002		SEMIN IRRIG							2		.	3	.	65	2,17	2,92
	Unita	Data Inizio	Data Fine	Inserimento	T/F	O/	Com	Partita	SezA	SezC	SezUrba	Foglio	Particella	Deno	Sub	Graf	Derivanti da	
	4	01/08/2017	31/12/2999	01/08/2017	T	O	I628					9	12001					
															100.00%			
		Acquisizione	Atto												2017	Valore Acq		
		Zon	Cat	Descrizione categoria Terreno							Clas	HA	A	CA	Redd Dominicale	Redd Agrario		
		002		SEMIN IRRIG							2		.	1	.	80	1,07	1,44
	Unita	Data Inizio	Data Fine	Inserimento	T/F	O/	Com	Partita	SezA	SezC	SezUrba	Foglio	Particella	Deno	Sub	Graf	Derivanti da	
	5	01/08/2017	31/12/2999	01/08/2017	T	O	I628					9	12002					

INVENTARIO - Elenco Immobili INVENTARIO - Elenco Immobili - alla data 31/12/2021

Immobile	unita	Descrizione													Patrimonio			M
	Collegata	Indirizzo													Sito	Inserimento	Cessazione	
																	100.00%	
		Acquisizione	Atto													2017	Valore Acq	
		Zon	Cat	Descrizione categoria Terreno							Clas	HA	A	CA	Redd Dominicale	Redd Agrario		
		002		SEMIN IRRIG							2		. 0	. 30	0,18	0,24		
Unita	Data Inizio	Data Fine	Inserimento	T/F	O/	Com	Partita	SezA	SezC	SezUrba	Foglio	Particella	Deno	Sub	Graf	Derivanti da		
6	01/08/2017	31/12/2999	01/08/2017	T	O	I628					9	11424						
																	100.00%	
		Acquisizione	Atto													2017	Valore Acq	
		Zon	Cat	Descrizione categoria Terreno							Clas	HA	A	CA	Redd Dominicale	Redd Agrario		
		002		SEMIN IRRIG							2		. 2	. 59	1,54	2,07		
Unita	Data Inizio	Data Fine	Inserimento	T/F	O/	Com	Partita	SezA	SezC	SezUrba	Foglio	Particella	Deno	Sub	Graf	Derivanti da		
7	01/08/2017	31/12/2999	01/08/2017	T	O	I628					9	11431						
																	100.00%	
		Acquisizione	Atto													2017	Valore Acq	
		Zon	Cat	Descrizione categoria Terreno							Clas	HA	A	CA	Redd Dominicale	Redd Agrario		
		002		SEMIN IRRIG							2		. 27	. 68	16,44	22,16		
Unita	Data Inizio	Data Fine	Inserimento	T/F	O/	Com	Partita	SezA	SezC	SezUrba	Foglio	Particella	Deno	Sub	Graf	Derivanti da		
8	01/08/2017	31/12/2999	01/08/2017	T	O	I628					9	11433						
																	100.00%	
		Acquisizione	Atto													2017	Valore Acq	
		Zon	Cat	Descrizione categoria Terreno							Clas	HA	A	CA	Redd Dominicale	Redd Agrario		
		002		SEMIN IRRIG							2		. 15	. 90	9,44	12,73		
1675	0	VIA DON ANDREA CARMINATI											1.3 Infrastrutture Demaniali			A		
		-														01/08/2017		
Unita	Data Inizio	Data Fine	Inserimento	T/F	O/	Com	Partita	SezA	SezC	SezUrba	Foglio	Particella	Deno	Sub	Graf	Derivanti da		
1	31/12/2017	31/12/2999	31/12/2017	T	O	I628												
																	100.00%	
		Acquisizione	Atto													2017	Valore Acq	
		Zon	Cat	Descrizione categoria Terreno							Clas	HA	A	CA	Redd Dominicale	Redd Agrario		
													. 0	. 0				
1676	0	VIA FIUME CHERIO											1.3 Infrastrutture Demaniali			A		
		-														01/08/2017		

INVENTARIO - Elenco Immobili INVENTARIO - Elenco Immobili - alla data 31/12/2021

Immobile	unita Descrizione														Patrimonio			M		
	Collegata	Indirizzo													Sito	Inserimento	Cessazione			
	Unita	Data Inizio	Data Fine	Inserimento	T/F	O/	Com	Partita	SezA	SezC	SezUrba	Foglio	Particella	Deno	Sub	Graf	Derivanti da			
	1	01/08/2017	31/12/2999	01/08/2017	T	O	I628					9	11953						100.00%	
	Acquisizione		Atto														2017	Valore Acq		
	Zon	Cat	Descrizione categoria Terreno									Clas	HA	A	CA	Redd Dominicale	Redd Agrario			
		005	SEM IRR ARB									1		.	10	.	75	8,88	8,88	
1677	0	VIA GIACOMO LEOPARDI														1.3 Infrastrutture Demaniali		A		
		-															01/08/2017			
	Unita	Data Inizio	Data Fine	Inserimento	T/F	O/	Com	Partita	SezA	SezC	SezUrba	Foglio	Particella	Deno	Sub	Graf	Derivanti da			
	1	31/12/2017	31/12/2999	31/12/2017	T	O	I628												100.00%	
	Acquisizione		Atto														2017	Valore Acq		
	Zon	Cat	Descrizione categoria Terreno									Clas	HA	A	CA	Redd Dominicale	Redd Agrario			
														.	0	.	0			
1678	0	VIA MAGENTA														1.3 Infrastrutture Demaniali		A		
		-															01/08/2017			
	Unita	Data Inizio	Data Fine	Inserimento	T/F	O/	Com	Partita	SezA	SezC	SezUrba	Foglio	Particella	Deno	Sub	Graf	Derivanti da			
	1	31/12/2017	31/12/2999	31/12/2017	T	O	I628												100.00%	
	Acquisizione		Atto														2017	Valore Acq		
	Zon	Cat	Descrizione categoria Terreno									Clas	HA	A	CA	Redd Dominicale	Redd Agrario			
														.	0	.	0			
1679	0	VIA MARTIRI DELLE FOIBE														1.3 Infrastrutture Demaniali		A		
		-															01/08/2017			
	Unita	Data Inizio	Data Fine	Inserimento	T/F	O/	Com	Partita	SezA	SezC	SezUrba	Foglio	Particella	Deno	Sub	Graf	Derivanti da			
	1	31/12/2017	31/12/2999	31/12/2017	T	O	I628												100.00%	
	Acquisizione		Atto														2017	Valore Acq		
	Zon	Cat	Descrizione categoria Terreno									Clas	HA	A	CA	Redd Dominicale	Redd Agrario			
														.	0	.	0			
1680	0	PIAZZA CARLO CATTANEO														1.3 Infrastrutture Demaniali		A		
		P.ZZA CARLO CATTANEO, 1 - 24068 SERIATE (BG) - ITALIA															01/08/2017			

INVENTARIO - Elenco Immobili INVENTARIO - Elenco Immobili - alla data 31/12/2021

Immobile	unita	Descrizione													Patrimonio			M		
	Collegata	Indirizzo													Sito	Inserimento	Cessazione			
	Unita	Data Inizio	Data Fine	Inserimento	T/F	O/	Com	Partita	SezA	SezC	SezUrba	Foglio	Particella	Deno	Sub	Graf	Derivanti da			
	1	01/08/2017	31/12/2999	01/08/2017	F	O	I628					4	12568					100.00%		
	Acquisizione		Atto															2017	Valore Acq	
	Zon	Cat	Descrizione categoria Fabbricato									Clas	UnitMis	Consistenza	Superf. Catas	Rendita				
		F/1	Area urbana										Metri Qua	725,00						
1681	0	VIA MONTE AGA													1.3 Infrastrutture Demaniali			A		
		-														01/08/2017				
	Unita	Data Inizio	Data Fine	Inserimento	T/F	O/	Com	Partita	SezA	SezC	SezUrba	Foglio	Particella	Deno	Sub	Graf	Derivanti da			
	1	31/12/2017	31/12/2999	31/12/2017	T	O	I628											100.00%		
	Acquisizione		Atto															2017	Valore Acq	
	Zon	Cat	Descrizione categoria Terreno									Clas	HA	A	CA	Redd Dominicale	Redd Agrario			
														.	0	.	0			
1682	0	VIA MONTE ALBENZA													1.3 Infrastrutture Demaniali			A		
		-														01/08/2017				
	Unita	Data Inizio	Data Fine	Inserimento	T/F	O/	Com	Partita	SezA	SezC	SezUrba	Foglio	Particella	Deno	Sub	Graf	Derivanti da			
	1	01/08/2017	31/12/2999	01/08/2017	T	O	I628	3663				9	10271					100.00%		
	Acquisizione		Atto															2017	Valore Acq	
	Zon	Cat	Descrizione categoria Terreno									Clas	HA	A	CA	Redd Dominicale	Redd Agrario			
		002	SEMIN IRRIG									1		.	2	.	29	1,77	1,89	
	Unita	Data Inizio	Data Fine	Inserimento	T/F	O/	Com	Partita	SezA	SezC	SezUrba	Foglio	Particella	Deno	Sub	Graf	Derivanti da			
	2	01/08/2017	31/12/2999	01/08/2017	T	O	I628	3663				9	10274					100.00%		
	Acquisizione		Atto															2017	Valore Acq	
	Zon	Cat	Descrizione categoria Terreno									Clas	HA	A	CA	Redd Dominicale	Redd Agrario			
		005	SEM IRR ARB									1		.	1	.	81	1,40	1,50	
	Unita	Data Inizio	Data Fine	Inserimento	T/F	O/	Com	Partita	SezA	SezC	SezUrba	Foglio	Particella	Deno	Sub	Graf	Derivanti da			
	3	01/08/2017	31/12/2999	01/08/2017	T	O	I628	4479				9	10917					100.00%		
	Acquisizione		Atto															2017	Valore Acq	

INVENTARIO - Elenco Immobili INVENTARIO - Elenco Immobili - alla data 31/12/2021

Immobile	unita	Descrizione													Patrimonio			M	
	Collegata	Indirizzo													Sito	Inserimento	Cessazione		
	Zon	Cat	Descrizione categoria Terreno						Clas	HA	A	CA	Redd Dominicale	Redd Agrario					
	005		SEM IRR ARB						1		.	0	.	35	0,27	0,29			
Unita	Data Inizio	Data Fine	Inserimento	T/F	O/	Com	Partita	SezA	SezC	SezUrba	Foglio	Particella	Deno	Sub	Graf	Derivanti da			
4	01/08/2017	31/12/2999	01/08/2017	T	O	I628	4279				9	10915					100.00%		
Acquisizione		Atto															2017	Valore Acq	
Zon	Cat	Descrizione categoria Terreno						Clas	HA	A	CA	Redd Dominicale	Redd Agrario						
	005	SEM IRR ARB						1		.	0	.	18	0,14	0,15				
Unita	Data Inizio	Data Fine	Inserimento	T/F	O/	Com	Partita	SezA	SezC	SezUrba	Foglio	Particella	Deno	Sub	Graf	Derivanti da			
5	01/08/2017	31/12/2999	01/08/2017	T	O	I628	3293				9	8304					100.00%		
Acquisizione		Atto															2017	Valore Acq	
Zon	Cat	Descrizione categoria Terreno						Clas	HA	A	CA	Redd Dominicale	Redd Agrario						
	005	SEM IRR ARB						1		.	2	.	80	2,17	2,31				
Unita	Data Inizio	Data Fine	Inserimento	T/F	O/	Com	Partita	SezA	SezC	SezUrba	Foglio	Particella	Deno	Sub	Graf	Derivanti da			
6	01/08/2017	31/12/2999	01/08/2017	T	O	I628	3041				9	10911					100.00%		
Acquisizione		Atto															2017	Valore Acq	
Zon	Cat	Descrizione categoria Terreno						Clas	HA	A	CA	Redd Dominicale	Redd Agrario						
	005	SEM IRR ARB						1		.	3	.	45	2,67	2,85				
Unita	Data Inizio	Data Fine	Inserimento	T/F	O/	Com	Partita	SezA	SezC	SezUrba	Foglio	Particella	Deno	Sub	Graf	Derivanti da			
7	01/08/2017	31/12/2999	01/08/2017	T	O	I628	3663				9	10977					100.00%		
Acquisizione		Atto															2017	Valore Acq	
Zon	Cat	Descrizione categoria Terreno						Clas	HA	A	CA	Redd Dominicale	Redd Agrario						
	005	SEM IRR ARB						1		.	0	.	18	0,14	0,15				
Unita	Data Inizio	Data Fine	Inserimento	T/F	O/	Com	Partita	SezA	SezC	SezUrba	Foglio	Particella	Deno	Sub	Graf	Derivanti da			
8	01/08/2017	31/12/2999	01/08/2017	T	O	I628	3041				9	10909					100.00%		
Acquisizione		Atto															2017	Valore Acq	
Zon	Cat	Descrizione categoria Terreno						Clas	HA	A	CA	Redd Dominicale	Redd Agrario						
	005	SEM IRR ARB						1		.	2	.	65	2,05	2,19				

INVENTARIO - Elenco Immobili INVENTARIO - Elenco Immobili - alla data 31/12/2021

Immobile	unita		Descrizione												Patrimonio			M
	Collegata	Indirizzo	Sito	Inserimento	Cessazione													
9	01/08/2017	31/12/2999	01/08/2017	T	O	I628	4479				9	9039						
100.00%																		
Acquisizione		Atto														2017	Valore Acq	
Zon	Cat	Descrizione categoria Terreno									Clas	HA	A	CA	Redd Dominicale	Redd Agrario		
	005	SEM IRR ARB									1		.	2	.	20	1,70	1,82
10	01/08/2017	31/12/2999	01/08/2017	T	O	I628	4279				9	10913						
100.00%																		
Acquisizione		Atto														2017	Valore Acq	
Zon	Cat	Descrizione categoria Terreno									Clas	HA	A	CA	Redd Dominicale	Redd Agrario		
	005	SEM IRR ARB									1		.	1	.	50	1,16	1,24
11	01/08/2017	31/12/2999	01/08/2017	T	O	I628	4479				9	10918						
100.00%																		
Acquisizione		Atto														2017	Valore Acq	
Zon	Cat	Descrizione categoria Terreno									Clas	HA	A	CA	Redd Dominicale	Redd Agrario		
	005	SEM IRR ARB									1		.	1	.	65	1,28	1,36
12	31/12/2017	31/12/2999	31/12/2017	T	O	I628					9	10272						
100.00%																		
Acquisizione		Atto														2017	Valore Acq	
Zon	Cat	Descrizione categoria Terreno									Clas	HA	A	CA	Redd Dominicale	Redd Agrario		
	005	SEM IRR ARB									1		.	1	.	97	1,53	1,63
13	31/12/2017	31/12/2999	31/12/2017	T	O	I628	4279				9	10914						
100.00%																		
Acquisizione		Atto														2017	Valore Acq	
Zon	Cat	Descrizione categoria Terreno									Clas	HA	A	CA	Redd Dominicale	Redd Agrario		
	005	SEM IRR ARB									1		.	1	.	25	0,97	1,03
14	31/12/2017	31/12/2999	31/12/2017	T	O	I628	3663				9	10275						

INVENTARIO - Elenco Immobili INVENTARIO - Elenco Immobili - alla data 31/12/2021

Immobile	unita	Descrizione													Patrimonio			M
	Collegata	Indirizzo													Sito	Inserimento	Cessazione	
																	100.00%	
		Acquisizione	Atto												2017	Valore Acq		
		Zon	Cat	Descrizione categoria Terreno						Clas	HA	A	CA	Redd Dominicale	Redd Agrario			
			005	SEM IRR ARB						1		.	2	.	10	1,63	1,64	
	Unita	Data Inizio	Data Fine	Inserimento	T/F	O/	Com	Partita	SezA	SezC	SezUrba	Foglio	Particella	Deno	Sub	Graf	Derivanti da	
	15	01/08/2018	31/12/2999	01/08/2018	T	O	I628	3162				9	9040					
																	100.00%	
		Acquisizione	Atto												2018	Valore Acq		
		Zon	Cat	Descrizione categoria Terreno						Clas	HA	A	CA	Redd Dominicale	Redd Agrario			
			005	SEM IRR ARB						1		.	1	.	10	0,85	0,91	
1683	0	VIA ROGGIA MARTINENGA													1.3 Infrastrutture Demaniali		A	
		-														01/08/2017		
	Unita	Data Inizio	Data Fine	Inserimento	T/F	O/	Com	Partita	SezA	SezC	SezUrba	Foglio	Particella	Deno	Sub	Graf	Derivanti da	
	1	31/12/2017	31/12/2999	31/12/2017	T	O	I628											
																	100.00%	
		Acquisizione	Atto												2017	Valore Acq		
		Zon	Cat	Descrizione categoria Terreno						Clas	HA	A	CA	Redd Dominicale	Redd Agrario			
												.	0	.	0			
1684	0	VIA TIZIANO VECELLIO													1.3 Infrastrutture Demaniali		A	
		-														01/08/2017		
	Unita	Data Inizio	Data Fine	Inserimento	T/F	O/	Com	Partita	SezA	SezC	SezUrba	Foglio	Particella	Deno	Sub	Graf	Derivanti da	
	1	31/12/2017	31/12/2999	31/12/2017	T	O	I628											
																	100.00%	
		Acquisizione	Atto												2017	Valore Acq		
		Zon	Cat	Descrizione categoria Terreno						Clas	HA	A	CA	Redd Dominicale	Redd Agrario			
												.	0	.	0			
1685	0	VIA FONDERIA RUMI													1.3 Infrastrutture Demaniali		A	
		-														01/08/2017		
	Unita	Data Inizio	Data Fine	Inserimento	T/F	O/	Com	Partita	SezA	SezC	SezUrba	Foglio	Particella	Deno	Sub	Graf	Derivanti da	
	1	31/12/2017	31/12/2999	31/12/2017	T	O	I628											
																	100.00%	
		Acquisizione	Atto												2017	Valore Acq		

INVENTARIO - Elenco Immobili INVENTARIO - Elenco Immobili - alla data 31/12/2021

Immobile	unita	Descrizione													Patrimonio			M		
	Collegata	Indirizzo													Sito	Inserimento	Cessazione			
		Zon	Cat	Descrizione categoria Terreno							Clas	HA	A	CA	Redd Dominicale	Redd Agrario				
													.	0	.	0				
Unita	Data Inizio	Data Fine	Inserimento	T/F	O/	Com	Partita	SezA	SezC	SezUrba	Foglio	Particella	Deno	Sub	Graf	Derivanti da				
2	01/08/2018	31/12/2999	01/08/2018	T	O	I628					9	13274								
PIENA PROPRIETA' USO PROPRIO																100.00%				
Acquisizione		Atto		844		CONVENZIONE URBANISTICA TRA LA CITTA' DI SERIATE (PROVINCIA					2018		Valore Acq		550,00					
Zon	Cat	Descrizione categoria Terreno							Clas	HA	A	CA	Redd Dominicale	Redd Agrario						
	101	INCOLT PROD							1		.	0	.	55	0,01	0,01				
1686	0	VIA CASCINA BRUCIATA													1.3 Infrastrutture Demaniali		A			
		-													01/08/2017					
Unita	Data Inizio	Data Fine	Inserimento	T/F	O/	Com	Partita	SezA	SezC	SezUrba	Foglio	Particella	Deno	Sub	Graf	Derivanti da				
1	01/08/2017	31/12/2999	01/08/2017	T	O	I628					9	13104								
Acquisizione																Atto	2017		Valore Acq	
Zon	Cat	Descrizione categoria Terreno							Clas	HA	A	CA	Redd Dominicale	Redd Agrario						
	005	SEM IRR ARB							2		.	7	.	95	4,72	6,36				
2	01/08/2017	31/12/2999	01/08/2017	T	O	I628					9	11925								
Acquisizione																Atto	2017		Valore Acq	
Zon	Cat	Descrizione categoria Terreno							Clas	HA	A	CA	Redd Dominicale	Redd Agrario						
	005	SEM IRR ARB							2		.	1	.	50	1,01	1,20				
3	01/08/2017	31/12/2999	01/08/2017	T	O	I628					9	12773								
Acquisizione																Atto	2017		Valore Acq	
Zon	Cat	Descrizione categoria Terreno							Clas	HA	A	CA	Redd Dominicale	Redd Agrario						
	101	INCOLT PROD									.	0	.	20						
4	31/12/2017	31/12/2999	31/12/2017	T	O	I628					9	12123								
Acquisizione																Atto	2017		Valore Acq	

INVENTARIO - Elenco Immobili INVENTARIO - Elenco Immobili - alla data 31/12/2021

Immobile	unita	Descrizione													Patrimonio			M
	Collegata	Indirizzo													Sito	Inserimento	Cessazione	
	Zon	Cat	Descrizione categoria Terreno						Clas	HA	A	CA	Redd Dominicale	Redd Agrario				
		005	SEM IRR ARB						2		.	0	.	4	0,02	0,03		
1687	0	VIA DEI LAVORATORI													1.3 Infrastrutture Demaniali			A
		-														01/08/2017		
	Unita	Data Inizio	Data Fine	Inserimento	T/F	O/	Com	Partita	SezA	SezC	SezUrba	Foglio	Particella	Deno	Sub	Graf	Derivanti da	
	1	31/12/2017	31/12/2999	31/12/2017	T	O	I628											
	100.00%																	
	Acquisizione		Atto														2017	Valore Acq
	Zon	Cat	Descrizione categoria Terreno						Clas	HA	A	CA	Redd Dominicale	Redd Agrario				
		005	SEM IRR ARB								.	0	.	0				
1688	0	VIA DELL'ARTIGIANATO													1.3 Infrastrutture Demaniali			A
		-														01/08/2017		
	Unita	Data Inizio	Data Fine	Inserimento	T/F	O/	Com	Partita	SezA	SezC	SezUrba	Foglio	Particella	Deno	Sub	Graf	Derivanti da	
	1	31/12/2017	31/12/2999	31/12/2017	T	O	I628					9	13249					
	100.00%																	
	Acquisizione		Atto														2017	Valore Acq
	Zon	Cat	Descrizione categoria Terreno						Clas	HA	A	CA	Redd Dominicale	Redd Agrario				
		005	SEM IRR ARB						3		.	21	.	90	12,44	16,97		
	Unita	Data Inizio	Data Fine	Inserimento	T/F	O/	Com	Partita	SezA	SezC	SezUrba	Foglio	Particella	Deno	Sub	Graf	Derivanti da	
	2	01/08/2018	31/12/2999	01/08/2018	T	O	I628					9	13253					
	100.00%																	
	Acquisizione		Atto														2018	Valore Acq
	Zon	Cat	Descrizione categoria Terreno						Clas	HA	A	CA	Redd Dominicale	Redd Agrario				
		005	SEM IRR ARB						3		.	44	.	30	25,17	34,32		
1689	0	VIA GIUSEPPE MAZZINI													1.3 Infrastrutture Demaniali			A
		-														01/08/2017		
	Unita	Data Inizio	Data Fine	Inserimento	T/F	O/	Com	Partita	SezA	SezC	SezUrba	Foglio	Particella	Deno	Sub	Graf	Derivanti da	
	1	01/08/2017	31/12/2999	01/08/2017	T	O	I628	4247				9	4917					
	100.00%																	
	Acquisizione		Atto														2017	Valore Acq
	Zon	Cat	Descrizione categoria Terreno						Clas	HA	A	CA	Redd Dominicale	Redd Agrario				
		005	SEM IRR ARB						1		.	1	.	90	1,47	1,57		

INVENTARIO - Elenco Immobili INVENTARIO - Elenco Immobili - alla data 31/12/2021

Immobile	unita		Descrizione											Patrimonio			M		
	Collegata	Indirizzo	Sito	Inserimento	Cessazione														
	Unita	Data Inizio	Data Fine	Inserimento	T/F	O/	Com	Partita	SezA	SezC	SezUrba	Foglio	Particella	Deno	Sub	Graf	Derivanti da		
	2	01/08/2017	31/12/2999	01/08/2017	T	O	I628					9	13107						
	100.00%																		
	Acquisizione		Atto													2017	Valore Acq		
	Zon	Cat	Descrizione categoria Terreno									Clas	HA	A	CA	Redd Dominicale	Redd Agrario		
		009	PRATO IRRIGUO									2		.	1	.	90	0,69	1,23
	Unita	Data Inizio	Data Fine	Inserimento	T/F	O/	Com	Partita	SezA	SezC	SezUrba	Foglio	Particella	Deno	Sub	Graf	Derivanti da		
	3	01/08/2017	31/12/2999	01/08/2017	T	O	I628					9	13112						
	100.00%																		
	Acquisizione		Atto													2017	Valore Acq		
	Zon	Cat	Descrizione categoria Terreno									Clas	HA	A	CA	Redd Dominicale	Redd Agrario		
		005	SEM IRR ARB									1		.	2	.	65	2,05	2,19
	Unita	Data Inizio	Data Fine	Inserimento	T/F	O/	Com	Partita	SezA	SezC	SezUrba	Foglio	Particella	Deno	Sub	Graf	Derivanti da		
	4	01/08/2017	31/12/2999	01/08/2017	T	O	I628					9	13136						
	100.00%																		
	Acquisizione		Atto													2017	Valore Acq		
	Zon	Cat	Descrizione categoria Terreno									Clas	HA	A	CA	Redd Dominicale	Redd Agrario		
		009	PRATO IRRIGUO									2		.	1	.	65	0,60	1,07
	Unita	Data Inizio	Data Fine	Inserimento	T/F	O/	Com	Partita	SezA	SezC	SezUrba	Foglio	Particella	Deno	Sub	Graf	Derivanti da		
	5	01/08/2018	31/12/2999	01/08/2018	T	O	I628					9	13217						
	100.00%																		
	Acquisizione		Atto													2018	Valore Acq		
	Zon	Cat	Descrizione categoria Terreno									Clas	HA	A	CA	Redd Dominicale	Redd Agrario		
		005	SEM IRR ARB									1		.	3	.	65	2,83	3,02
	Unita	Data Inizio	Data Fine	Inserimento	T/F	O/	Com	Partita	SezA	SezC	SezUrba	Foglio	Particella	Deno	Sub	Graf	Derivanti da		
	6	01/08/2018	31/12/2999	01/08/2018	T	O	I628					9	13219						
	100.00%																		
	Acquisizione		Atto													2018	Valore Acq		
	Zon	Cat	Descrizione categoria Terreno									Clas	HA	A	CA	Redd Dominicale	Redd Agrario		
		005	SEM IRR ARB									1		.	0	.	5	0,04	0,04
1690	0	VIA GOITO											1.3 Infrastrutture Demaniali			A			
		-												01/08/2017					

INVENTARIO - Elenco Immobili INVENTARIO - Elenco Immobili - alla data 31/12/2021

Immobile	unita	Descrizione													Patrimonio			M
	Collegata	Indirizzo													Sito	Inserimento	Cessazione	
Unita	Data Inizio	Data Fine	Inserimento	T/F	O/	Com	Partita	SezA	SezC	SezUrba	Foglio	Particella	Deno	Sub	Graf	Derivanti da		
1	31/12/2017	31/12/2999	31/12/2017	T	O	I628												100.00%
		Acquisizione	Atto											2017	Valore Acq			
Zon	Cat	Descrizione categoria Terreno										Clas	HA	A	CA	Redd Dominicale	Redd Agrario	
														. 0	. 0			
1691	0	VIA GIOVANNI FALCONE E PAOLO BORSELLINO													1.3 Infrastrutture Demaniali		A	
		-														01/08/2017		
Unita	Data Inizio	Data Fine	Inserimento	T/F	O/	Com	Partita	SezA	SezC	SezUrba	Foglio	Particella	Deno	Sub	Graf	Derivanti da		
1	01/08/2017	31/12/2999	01/08/2017	T	O	I628					9	5177					100.00%	
		Acquisizione	Atto											2017	Valore Acq			
Zon	Cat	Descrizione categoria Terreno										Clas	HA	A	CA	Redd Dominicale	Redd Agrario	
	005	SEM IRR ARB										1		. 4	. 20	3,25	3,47	
1692	0	VIA GIULIO NATTA													1.3 Infrastrutture Demaniali		A	
		-														01/08/2017		
Unita	Data Inizio	Data Fine	Inserimento	T/F	O/	Com	Partita	SezA	SezC	SezUrba	Foglio	Particella	Deno	Sub	Graf	Derivanti da		
1	31/12/2017	31/12/2999	31/12/2017	T	O	I628											100.00%	
		Acquisizione	Atto											2017	Valore Acq			
Zon	Cat	Descrizione categoria Terreno										Clas	HA	A	CA	Redd Dominicale	Redd Agrario	
														. 0	. 0			
1693	0	VIA CINQUE GIORNATE DI MILANO													1.3 Infrastrutture Demaniali		A	
		-														01/08/2017		
Unita	Data Inizio	Data Fine	Inserimento	T/F	O/	Com	Partita	SezA	SezC	SezUrba	Foglio	Particella	Deno	Sub	Graf	Derivanti da		
1	31/12/2017	31/12/2999	31/12/2017	T	O	I628					9	13923					100.00%	
		Acquisizione	Atto											2017	Valore Acq			
Zon	Cat	Descrizione categoria Terreno										Clas	HA	A	CA	Redd Dominicale	Redd Agrario	
	002	SEMIN IRRIG										1		. 4	. 51	3,03	3,73	
Unita	Data Inizio	Data Fine	Inserimento	T/F	O/	Com	Partita	SezA	SezC	SezUrba	Foglio	Particella	Deno	Sub	Graf	Derivanti da		
2	31/12/2017	31/12/2999	31/12/2017	T	O	I628					9	14131						

INVENTARIO - Elenco Immobili INVENTARIO - Elenco Immobili - alla data 31/12/2021

Immobile	unita	Descrizione														Patrimonio			M	
	Collegata	Indirizzo														Sito	Inserimento	Cessazione		
																		100.00%		
		Acquisizione	Atto															2017	Valore Acq	
		Zon	Cat	Descrizione categoria Terreno								Clas	HA	A	CA	Redd Dominicale	Redd Agrario			
			002	SEMIN IRRIG								1		.	10	.	32	6,93	8,53	
	Unita	Data Inizio	Data Fine	Inserimento	T/F	O/	Com	Partita	SezA	SezC	SezUrba	Foglio	Particella	Deno	Sub	Graf	Derivanti da			
	3	31/12/2017	31/12/2999	31/12/2017	T	O	I628	234				9	9256							
																		100.00%		
		Acquisizione	Atto															2017	Valore Acq	
		Zon	Cat	Descrizione categoria Terreno								Clas	HA	A	CA	Redd Dominicale	Redd Agrario			
			002	SEMIN IRRIG								1		.	3	.	42	2,30	2,83	
	Unita	Data Inizio	Data Fine	Inserimento	T/F	O/	Com	Partita	SezA	SezC	SezUrba	Foglio	Particella	Deno	Sub	Graf	Derivanti da			
	4	31/12/2017	31/12/2999	31/12/2017	T	O	I628					9	13916							
																		100.00%		
		Acquisizione	Atto															2017	Valore Acq	
		Zon	Cat	Descrizione categoria Terreno								Clas	HA	A	CA	Redd Dominicale	Redd Agrario			
			002	SEMIN IRRIG								1		.	0	.	50	0,34	0,41	
1700	0	PASSERELLA CICLOPEDON. SU F. SERIO TRA OASI 1 E 2														1.3 Infrastrutture Demaniali			A	
		-																01/08/2017		
	Unita	Data Inizio	Data Fine	Inserimento	T/F	O/	Com	Partita	SezA	SezC	SezUrba	Foglio	Particella	Deno	Sub	Graf	Derivanti da			
	1	31/12/2017	31/12/2999	31/12/2017	T	O	I628													
																		100.00%		
		Acquisizione	Atto															2017	Valore Acq	
		Zon	Cat	Descrizione categoria Terreno								Clas	HA	A	CA	Redd Dominicale	Redd Agrario			
														.	0	.	0			
1751	0	PISTA CICLABILE VIA DOLOMITI														1.3 Infrastrutture Demaniali			A	
		VIA PUCCINI, 6 - 24068 SERIATE (BG) - ITALIA																31/12/2017		
	Unita	Data Inizio	Data Fine	Inserimento	T/F	O/	Com	Partita	SezA	SezC	SezUrba	Foglio	Particella	Deno	Sub	Graf	Derivanti da			
	1	31/12/2017	31/12/2999	31/12/2017	T	O	I628					9	13972							
																		100.00%		
		Acquisizione	Atto															2017	Valore Acq	
		Zon	Cat	Descrizione categoria Terreno								Clas	HA	A	CA	Redd Dominicale	Redd Agrario			
			002	SEMIN IRRIG								2		.	9	.	30	6,00	7,20	

INVENTARIO - Elenco Immobili INVENTARIO - Elenco Immobili - alla data 31/12/2021

Immobile	unita	Descrizione													Patrimonio			M			
	Collegata	Indirizzo													Sito	Inserimento	Cessazione				
Unita	Data Inizio	Data Fine	Inserimento	T/F	O/	Com	Partita	SezA	SezC	SezUrba	Foglio	Particella	Deno	Sub	Graf	Derivanti da					
	2	31/12/2017	31/12/2999	31/12/2017	T	O	I628						9	13976							
																	100.00%				
Acquisizione													Atto						2017	Valore Acq	
Zon	Cat	Descrizione categoria Terreno										Clas	HA	A	CA	Redd Dominicale	Redd Agrario				
	002	SEMIN IRRIG										2		.	9	.	45	6,10	7,32		
1763	0	PONTE CARRALE TRA VIA CERIOLI E VIA VENEZIAN													1.3 Infrastrutture Demaniali		A				
		VIA CERIOLI, 46 Lett. F - 24068 SERIATE (BG) - ITALIA														01/08/2018					
1771	0	PISTA CICLABILE VIA VENEZIAN													1.3 Infrastrutture Demaniali		A				
		VIA VENEZIAN - 24068 SERIATE (BG) - ITALIA														10/01/2020					
1774	0	STRADA													1.3 Infrastrutture Demaniali		A				
		-														10/01/2020					

120190 A B II 1 1.9 1.9 Altri beni Demaniali

215	0	AREE VERDI PARCHI E GIARDINI													1.9 Altri beni Demaniali		A				
		SERIATE - 24068 SERIATE (BG) - ITALIA														31/12/1999					
Unita	Data Inizio	Data Fine	Inserimento	T/F	O/	Com	Partita	SezA	SezC	SezUrba	Foglio	Particella	Deno	Sub	Graf	Derivanti da					
	1	31/12/1999	31/12/2999	31/12/1999	T	O	I628														
NON CLASSIFICATO																	100.00%				
Acquisizione													Atto			NON CLASSIFICATO			1999	Valore Acq	
Zon	Cat	Descrizione categoria Terreno										Clas	HA	A	CA	Redd Dominicale	Redd Agrario				
		non classificato												.	0	.	0				
215	1	AREE VERDI E PARCHI MAN.2006													1.9 Altri beni Demaniali		A				
		VIA GRANGER - 24068 AREA di SERIATE (BG) - ITALIA														01/08/2017					
Unita	Data Inizio	Data Fine	Inserimento	T/F	O/	Com	Partita	SezA	SezC	SezUrba	Foglio	Particella	Deno	Sub	Graf	Derivanti da					
	1	31/12/2006	31/12/2999	31/12/2006	T	O	I628														
NON CLASSIFICATO																	100.00%				
Acquisizione													Atto			NON CLASSIFICATO			2006	Valore Acq	
Zon	Cat	Descrizione categoria Terreno										Clas	HA	A	CA	Redd Dominicale	Redd Agrario				
		non classificato												.	0	.	0				

INVENTARIO - Elenco Immobili INVENTARIO - Elenco Immobili - alla data 31/12/2021

Immobile	unita	Descrizione													Patrimonio			M				
	Collegata	Indirizzo													Sito	Inserimento	Cessazione					
215	2	AREE VERDI E PARCHI MAN.2010													1.9 Altri beni Demaniali			A				
		VIA CRIVETTA - 24068 SERIATE di SERIATE (BG) - ITALIA														01/08/2017						
	Unita	Data Inizio	Data Fine	Inserimento	T/F	O/	Com	Partita	SezA	SezC	SezUrba	Foglio	Particella	Deno	Sub	Graf	Derivanti da					
	1	28/07/2010	31/12/2999	28/07/2010	T	O	I628															
	NON CLASSIFICATO																	100.00%				
	Acquisizione		Atto		NON CLASSIFICATO						NON CLASSIFICATO			2010		Valore Acq						
	Zon	Cat	Descrizione categoria Terreno										Clas	HA	A	CA	Redd Dominicale	Redd Agrario				
			non classificato												.	0	.	0				
1749	0	PARCO VIA ALESSANDRO VOLTA													1.9 Altri beni Demaniali			A				
		VIA VOLTA, 11 Lett. SNC - 24068 SERIATE (BG) - ITALIA														31/12/2017						
	Unita	Data Inizio	Data Fine	Inserimento	T/F	O/	Com	Partita	SezA	SezC	SezUrba	Foglio	Particella	Deno	Sub	Graf	Derivanti da					
	1	31/12/2017	31/12/2999	31/12/2017	T	O	I628					9	13357									
	NON CLASSIFICATO																	100.00%				
	Acquisizione		Atto											2017		Valore Acq						
	Zon	Cat	Descrizione categoria Terreno										Clas	HA	A	CA	Redd Dominicale	Redd Agrario				
		001	SEMINATIVO										1		.	15	.	5	10,10	12,44		
	Unita	Data Inizio	Data Fine	Inserimento	T/F	O/	Com	Partita	SezA	SezC	SezUrba	Foglio	Particella	Deno	Sub	Graf	Derivanti da					
	2	31/12/2017	31/12/2999	31/12/2017	F	O	I628					28	13353									
	NON CLASSIFICATO																	100.00%				
	Acquisizione		Atto											2017		Valore Acq						
	Zon	Cat	Descrizione categoria Fabbricato										Clas	UnitMis	Consistenza	Superf. Catas	Rendita					
		F/1	Area urbana											Vani	56,00							
120200																						
A B III 2 2.1 2.1 Terreni (patrimonio indisponibile)																						
18	1	PARCHEGGIO GIOVANNI AMBIVERI													2.1 Terreni (patrimonio indisponibile)			B				
		VIA GIOVANNI AMBIVERI, 29 Lett. SNC - 24068 SERIATE (BG) - ITALIA														31/12/2017						
	Unita	Data Inizio	Data Fine	Inserimento	T/F	O/	Com	Partita	SezA	SezC	SezUrba	Foglio	Particella	Deno	Sub	Graf	Derivanti da					
	1	31/12/2017	31/12/2999	31/12/2017	T	O	I628	1753				9	6139									
	NON CLASSIFICATO																	100.00%				
	Acquisizione		Atto											2017		Valore Acq						
	Zon	Cat	Descrizione categoria Terreno										Clas	HA	A	CA	Redd Dominicale	Redd Agrario				

INVENTARIO - Elenco Immobili INVENTARIO - Elenco Immobili - alla data 31/12/2021

Immobile	unita		Descrizione											Patrimonio			M	
	Collegata	Indirizzo	Sito	Inserimento	Cessazione													
		005	SEM IRR ARB											1	8	50	6,37	7,02
21	3	PARCHEGGIO VIA BATTISTI											2.1 Terreni (patrimonio indisponibile)			B		
		VIA BATTISTI, 98 Lett. SNC - 24068 SERIATE (BG) - ITALIA														01/08/2018		
	Unita	Data Inizio	Data Fine	Inserimento	T/F	O/	Com	Partita	SezA	SezC	SezUrba	Foglio	Particella	Deno	Sub	Graf	Derivanti da	
	1	01/08/2018	31/12/2999	01/08/2018	T	O	I628					9	13221					
	100.00%																	
	Acquisizione		Atto													2018	Valore Acq	
	Zon	Cat	Descrizione categoria Terreno										Clas	HA	A	CA	Redd Dominicale	Redd Agrario
		005	SEM IRR ARB										1		2	15	1,67	1,78
26	1	PARCHEGGIO VIA BOTTICELLI											2.1 Terreni (patrimonio indisponibile)			B		
		VIA BOTTICELLI, 5 - 24068 SERIATE (BG) - ITALIA														01/08/2018		
	Unita	Data Inizio	Data Fine	Inserimento	T/F	O/	Com	Partita	SezA	SezC	SezUrba	Foglio	Particella	Deno	Sub	Graf	Derivanti da	
	1	01/08/2018	31/12/2999	01/08/2018	T	O	I628	4724				9	11149					
	100.00%																	
	Acquisizione		Atto													2018	Valore Acq	
	Zon	Cat	Descrizione categoria Terreno										Clas	HA	A	CA	Redd Dominicale	Redd Agrario
		005	SEM IRR ARB										1		7	96	5,96	6,58
26	2	PARCHEGGIO CONDOMINIO BOTTICELLI											2.1 Terreni (patrimonio indisponibile)			B		
		VIA BOTTICELLI, 5 - 24068 SERIATE (BG) - ITALIA														01/08/2018		
	Unita	Data Inizio	Data Fine	Inserimento	T/F	O/	Com	Partita	SezA	SezC	SezUrba	Foglio	Particella	Deno	Sub	Graf	Derivanti da	
	1	01/08/2018	31/12/2999	01/08/2018	T	O	I628	4724				9	11152					
	100.00%																	
	Acquisizione		Atto													2018	Valore Acq	
	Zon	Cat	Descrizione categoria Terreno										Clas	HA	A	CA	Redd Dominicale	Redd Agrario
		005	SEM IRR ARB										1		4	0	3,00	3,31
29	1	PARCHEGGIO SUD PARCO BUONARROTI											2.1 Terreni (patrimonio indisponibile)			B		
		VIA BUONARROTI, 26 - 24068 SERIATE (BG) - ITALIA														31/12/2017		
	Unita	Data Inizio	Data Fine	Inserimento	T/F	O/	Com	Partita	SezA	SezC	SezUrba	Foglio	Particella	Deno	Sub	Graf	Derivanti da	
	1	31/12/2017	31/12/2999	31/12/2017	T	O	I628					9	11863					
	100.00%																	
	Acquisizione		Atto													2017	Valore Acq	
	Zon	Cat	Descrizione categoria Terreno										Clas	HA	A	CA	Redd Dominicale	Redd Agrario

INVENTARIO - Elenco Immobili INVENTARIO - Elenco Immobili - alla data 31/12/2021

Immobile	unita	Descrizione											Patrimonio			M									
	Collegata	Indirizzo											Sito	Inserimento	Cessazione										
																		1			. 0 . 35		0,26		0,29
29	2	PARCHEGGIO DI FRONTE SCUOLA ELEMENTARE BUONARROTI											2.1 Terreni (patrimonio indisponibile)			B									
		VIA BUONARROTI, 17 Lett. D - 24068 SERIATE (BG) - ITALIA												01/08/2018											
	Unita	Data Inizio	Data Fine	Inserimento	T/F	O/	Com	Partita	SezA	SezC	SezUrba	Foglio	Particella	Deno	Sub	Graf	Derivanti da								
	1	01/08/2018	31/12/2999	01/08/2018	T	O	I628					9	13644												
		PIENA PROPRIETA' USO PROPRIO																100.00%							
		Acquisizione	Atto	843	Aree destinate a standards urbanistici, censite in Catasto												2018	Valore Acq	101.973,03						
	Zon	Cat	Descrizione categoria Terreno									Clas	HA	A	CA	Redd Dominicale	Redd Agrario								
		005	SEM IRR ARB									1		. 11 .	. 99	8,98	9,91								
	Unita	Data Inizio	Data Fine	Inserimento	T/F	O/	Com	Partita	SezA	SezC	SezUrba	Foglio	Particella	Deno	Sub	Graf	Derivanti da								
	2	01/08/2018	31/12/2999	01/08/2018	T	O	I628					9	13649												
		PIENA PROPRIETA' USO PROPRIO																100.00%							
		Acquisizione	Atto	843	Aree destinate a standards urbanistici, censite in Catasto												2018	Valore Acq	61.092,97						
	Zon	Cat	Descrizione categoria Terreno									Clas	HA	A	CA	Redd Dominicale	Redd Agrario								
		005	SEM IRR ARB									1		. 1 .	. 80	1,35	1,49								
32	1	PARCHEGGIO VIA MONSIGNOR CAROZZI											2.1 Terreni (patrimonio indisponibile)			B									
		VIA CAROZZI, 4 Lett. SNC - 24068 SERIATE (BG) - ITALIA												31/12/2017											
	Unita	Data Inizio	Data Fine	Inserimento	T/F	O/	Com	Partita	SezA	SezC	SezUrba	Foglio	Particella	Deno	Sub	Graf	Derivanti da								
	1	31/12/2017	31/12/2999	31/12/2017	T	O	I628	913				9	11031												
		PIENA PROPRIETA' USO PROPRIO																100.00%							
		Acquisizione	Atto														2017	Valore Acq							
	Zon	Cat	Descrizione categoria Terreno									Clas	HA	A	CA	Redd Dominicale	Redd Agrario								
												1		. 6 .	. 80	5,27	5,62								
34	2	PARCHEGGIO VIA CHIESA VECCHIA											2.1 Terreni (patrimonio indisponibile)			B									
		VIA CHIESA VECCHIA, 2 Lett. SNC - 24068 SERIATE (BG) - ITALIA												31/12/2017											
	Unita	Data Inizio	Data Fine	Inserimento	T/F	O/	Com	Partita	SezA	SezC	SezUrba	Foglio	Particella	Deno	Sub	Graf	Derivanti da								
	1	31/12/2017	31/12/2999	31/12/2017	T	O	I628	4464				9	164												
		PIENA PROPRIETA' USO PROPRIO																100.00%							
		Acquisizione	Atto														2017	Valore Acq							
	Zon	Cat	Descrizione categoria Terreno									Clas	HA	A	CA	Redd Dominicale	Redd Agrario								
												2		. 9 .	. 0	3,72	4,65								

INVENTARIO - Elenco Immobili INVENTARIO - Elenco Immobili - alla data 31/12/2021

Immobile	unita	Descrizione													Patrimonio			M	
	Collegata	Indirizzo													Sito	Inserimento	Cessazione		
37	1	PARCHEGGIO VIA CRISTOFORO COLOMBO													2.1 Terreni (patrimonio indisponibile)			B	
		VIA COLOMBO, 15 - 24068 SERIATE (BG) - ITALIA														31/12/2017			
	Unita	Data Inizio	Data Fine	Inserimento	T/F	O/	Com	Partita	SezA	SezC	SezUrba	Foglio	Particella	Deno	Sub	Graf	Derivanti da		
	1	31/12/2017	31/12/2999	31/12/2017	T	O	I628					9	11276					100.00%	
	Acquisizione													Atto				2017	Valore Acq
Zon	Cat	Descrizione categoria Terreno										Clas	HA	A	CA	Redd Dominicale	Redd Agrario		
												1		.	15	.	0	9,30	6,58
50	1	PARCHEGGIO SCUOLA DONIZETTI													2.1 Terreni (patrimonio indisponibile)			B	
		VIA DOLOMITI, 11 - 24068 SERIATE (BG) - ITALIA														01/08/2017			
	Unita	Data Inizio	Data Fine	Inserimento	T/F	O/	Com	Partita	SezA	SezC	SezUrba	Foglio	Particella	Deno	Sub	Graf	Derivanti da		
	1	01/08/2017	31/12/2999	01/08/2017	T	O	I628	67				9	10989					100.00%	
	Acquisizione													Atto				2017	Valore Acq
Zon	Cat	Descrizione categoria Terreno										Clas	HA	A	CA	Redd Dominicale	Redd Agrario		
	005	SEM IRR ARB										1		.	2	.	82	2,33	2,33
52	2	PARCHEGGIO VIA DONIZETTI													2.1 Terreni (patrimonio indisponibile)			B	
		VIA DONIZETTI G., 2 Lett. SNC - 24068 SERIATE (BG) - ITALIA														31/12/2017			
	Unita	Data Inizio	Data Fine	Inserimento	T/F	O/	Com	Partita	SezA	SezC	SezUrba	Foglio	Particella	Deno	Sub	Graf	Derivanti da		
	1	31/12/2017	31/12/2999	31/12/2017	T	O	I628					9	4654					100.00%	
	Acquisizione													Atto				2017	Valore Acq
Zon	Cat	Descrizione categoria Terreno										Clas	HA	A	CA	Redd Dominicale	Redd Agrario		
	005	SEM IRR ARB										1		.	13	.	0	10,74	10,74
55	1	PARCHEGGIO VIA FANTONI													2.1 Terreni (patrimonio indisponibile)			B	
		VIA FANTONI, 29 - 24068 SERIATE (BG) - ITALIA														01/08/2018			
	Unita	Data Inizio	Data Fine	Inserimento	T/F	O/	Com	Partita	SezA	SezC	SezUrba	Foglio	Particella	Deno	Sub	Graf	Derivanti da		
	1	01/08/2018	31/12/2999	01/08/2018	F	O	I628					1	4411		703			100.00%	
	Acquisizione													Atto				2018	Valore Acq
Zon	Cat	Descrizione categoria Fabbricato										Clas	UnitMis	Consistenza	Superf. Catas	Rendita			
	F/1	Area urbana											Metri Qua	106,00					

INVENTARIO - Elenco Immobili INVENTARIO - Elenco Immobili - alla data 31/12/2021

Immobile	unita		Descrizione											Patrimonio			M		
	Collegata	Indirizzo												Sito	Inserimento	Cessazione			
	Unita	Data Inizio	Data Fine	Inserimento	T/F	O/	Com	Partita	SezA	SezC	SezUrba	Foglio	Particella	Deno	Sub	Graf	Derivanti da		
	2	01/08/2018	31/12/2999	01/08/2018	F	O	I628					1	3158		703				
	100.00%																		
	Acquisizione		Atto													2018	Valore Acq		
	Zon	Cat	Descrizione categoria Fabbricato									Clas	UnitMis	Consistenza	Superf. Catas	Rendita			
		F/1	Area urbana										Metri Qua	90,00					
	Unita	Data Inizio	Data Fine	Inserimento	T/F	O/	Com	Partita	SezA	SezC	SezUrba	Foglio	Particella	Deno	Sub	Graf	Derivanti da		
	3	01/08/2018	31/12/2999	01/08/2018	F	O	I628					1	3158		702				
	100.00%																		
	Acquisizione		Atto													2018	Valore Acq		
	Zon	Cat	Descrizione categoria Fabbricato									Clas	UnitMis	Consistenza	Superf. Catas	Rendita			
		F/1	Area urbana										Metri Qua	114,00					
56	1	PARCHEGGIO-STRADA											2.1 Terreni (patrimonio indisponibile)			B			
		VIA FERMI, 14 - 24068 SERIATE (BG) - ITALIA												01/08/2017					
	Unita	Data Inizio	Data Fine	Inserimento	T/F	O/	Com	Partita	SezA	SezC	SezUrba	Foglio	Particella	Deno	Sub	Graf	Derivanti da		
	1	01/08/2017	31/12/2999	01/08/2017	T	O	I628					9	11414						
	100.00%																		
	Acquisizione		Atto													2017	Valore Acq		
	Zon	Cat	Descrizione categoria Terreno									Clas	HA	A	CA	Redd Dominicale	Redd Agrario		
		101	INCOLT PROD											.	2	.	25		
56	2	PARCHEGGIO ENRICO FERMI											2.1 Terreni (patrimonio indisponibile)			B			
		VIA FERMI, 9 - 24068 SERIATE di SERIATE (BG) - ITALIA												01/08/2017					
	Unita	Data Inizio	Data Fine	Inserimento	T/F	O/	Com	Partita	SezA	SezC	SezUrba	Foglio	Particella	Deno	Sub	Graf	Derivanti da		
	1	01/08/2017	31/12/2999	01/08/2017	T	O	I628					9	11409						
	100.00%																		
	Acquisizione		Atto													2017	Valore Acq		
	Zon	Cat	Descrizione categoria Terreno									Clas	HA	A	CA	Redd Dominicale	Redd Agrario		
														.	3	.	20	1,98	2,56
60	1	PARCHEGGIO VIA GALVANI											2.1 Terreni (patrimonio indisponibile)			B			
		VIA GALVANI, 8 Lett. SNC - 24068 SERIATE (BG) - ITALIA												31/12/2017					
	Unita	Data Inizio	Data Fine	Inserimento	T/F	O/	Com	Partita	SezA	SezC	SezUrba	Foglio	Particella	Deno	Sub	Graf	Derivanti da		
	1	31/12/2017	31/12/2999	31/12/2017	F	O	I628					9	13410		16				

INVENTARIO - Elenco Immobili INVENTARIO - Elenco Immobili - alla data 31/12/2021

Immobile	unita	Descrizione											Patrimonio			M	
	Collegata	Indirizzo											Sito	Inserimento	Cessazione		
															100.00%		
		Acquisizione	Atto								2017	Valore Acq					
		Zon	Cat	Descrizione categoria Fabbricato					Clas	UnitMis	Consistenza	Superf. Catas	Rendita				
		F/1	Area urbana							Metri Qua	445,00						
61	1	NUOVO PARCHEGGIO VIA GAMBIRASIO											2.1 Terreni (patrimonio indisponibile)			B	
		VIA GAMBIRASIO, 6 - 24068 SERIATE (BG) - ITALIA												01/08/2017			
	Unita	Data Inizio	Data Fine	Inserimento	T/F	O/	Com	Partita	SezA	SezC	SezUrba	Foglio	Particella	Deno	Sub	Graf	Derivanti da
	1	31/12/2004	31/12/2999	31/12/2004	T	O	I628					9	5165				
		NON CLASSIFICATO													100.00%		
		Acquisizione	Atto	NON CLASSIFICATO				NON CLASSIFICATO				2004	Valore Acq				
		Zon	Cat	Descrizione categoria Terreno					Clas	HA	A	CA	Redd Dominicale	Redd Agrario			
				non classificato							. 0	. 0					
63	1	PARCHEGGIO VIA GIUSEPPE GARIBALDI											2.1 Terreni (patrimonio indisponibile)			B	
		VIA GARIBALDI, 40 - 24068 SERIATE (BG) - ITALIA												31/12/2017			
	Unita	Data Inizio	Data Fine	Inserimento	T/F	O/	Com	Partita	SezA	SezC	SezUrba	Foglio	Particella	Deno	Sub	Graf	Derivanti da
	1	31/12/2017	31/12/2999	31/12/2017	T	O	I628	1003				9	10302				
															100.00%		
		Acquisizione	Atto								2017	Valore Acq					
		Zon	Cat	Descrizione categoria Terreno					Clas	HA	A	CA	Redd Dominicale	Redd Agrario			
		005	SEM IRR ARB						1		. 1	. 0	0,77	0,83			
	Unita	Data Inizio	Data Fine	Inserimento	T/F	O/	Com	Partita	SezA	SezC	SezUrba	Foglio	Particella	Deno	Sub	Graf	Derivanti da
	2	31/12/2017	31/12/2999	31/12/2017	T	O	I628					9	13458				
															100.00%		
		Acquisizione	Atto								2017	Valore Acq					
		Zon	Cat	Descrizione categoria Terreno					Clas	HA	A	CA	Redd Dominicale	Redd Agrario			
		005	SEM IRR ARB						1		. 3	. 67	2,84	3,03			
	Unita	Data Inizio	Data Fine	Inserimento	T/F	O/	Com	Partita	SezA	SezC	SezUrba	Foglio	Particella	Deno	Sub	Graf	Derivanti da
	3	31/12/2017	31/12/2999	31/12/2017	T	O	I628					9	13460				
															100.00%		
		Acquisizione	Atto								2017	Valore Acq					
		Zon	Cat	Descrizione categoria Terreno					Clas	HA	A	CA	Redd Dominicale	Redd Agrario			
		005	SEM IRR ARB						1		. 0	. 72	0,56	0,59			

INVENTARIO - Elenco Immobili INVENTARIO - Elenco Immobili - alla data 31/12/2021

Immobile	unita	Descrizione													Patrimonio			M	
	Collegata	Indirizzo													Sito	Inserimento	Cessazione		
68	2	PARCHEGGIO' VIA GRINETTA CASSINONE F16 M14263													2.1 Terreni (patrimonio indisponibile)			B	
		VIA GRINETTA - 24068 SERIATE (BG) - ITALIA														01/08/2017			
	Unita	Data Inizio	Data Fine	Inserimento	T/F	O/	Com	Partita	SezA	SezC	SezUrba	Foglio	Particella	Deno	Sub	Graf	Derivanti da		
	1	03/03/2016	31/12/2999	20/01/2016	F	O	I628					16	14263						
	PIENA PROPRIETA' USO PROPRIO																	100.00%	
Acquisizione		Atto		802		ACQUISIZIONE E TITOLO GRATUITO DI PARCHEGGIO LOCALITA VIA										2016		Valore Acq	
Zon	Cat	Descrizione categoria Fabbricato										Clas	UnitMis	Consistenza	Superf. Catas	Rendita			
	F/1	Area urbana											Metri Qua	1.583,00					
70	1	PARCHEGGIO VIA LAZZARETTO													2.1 Terreni (patrimonio indisponibile)			B	
		-														01/08/2017			
	Unita	Data Inizio	Data Fine	Inserimento	T/F	O/	Com	Partita	SezA	SezC	SezUrba	Foglio	Particella	Deno	Sub	Graf	Derivanti da		
	1	01/08/2017	31/12/2999	01/08/2017	T	O	I628					9	14142						
	100.00%																		
Acquisizione		Atto												2017		Valore Acq			
Zon	Cat	Descrizione categoria Terreno										Clas	HA	A	CA	Redd Dominicale	Redd Agrario		
	101	INCOLT PROD										2		.	3	.	60	0,06	0,06
74	1	PARCHEGGIO VIA LIBERTÀ													2.1 Terreni (patrimonio indisponibile)			B	
		VIA LIBERTA', 66 - 24068 SERIATE (BG) - ITALIA														31/12/2017			
	Unita	Data Inizio	Data Fine	Inserimento	T/F	O/	Com	Partita	SezA	SezC	SezUrba	Foglio	Particella	Deno	Sub	Graf	Derivanti da		
	1	31/12/2017	31/12/2999	31/12/2017	T	O	I628	4587				9	628						
	100.00%																		
Acquisizione		Atto												2017		Valore Acq			
Zon	Cat	Descrizione categoria Terreno										Clas	HA	A	CA	Redd Dominicale	Redd Agrario		
												2		.	3	.	0	0,05	0,05
76	1	PARCHEGGIO VIALE LOMBARDIA													2.1 Terreni (patrimonio indisponibile)			B	
		VIA LOMBARDIA, 1 - 24068 SERIATE (BG) - ITALIA														31/12/2017			
	Unita	Data Inizio	Data Fine	Inserimento	T/F	O/	Com	Partita	SezA	SezC	SezUrba	Foglio	Particella	Deno	Sub	Graf	Derivanti da		
	1	31/12/2017	31/12/2999	31/12/2017	T	O	I628	4031				9	5323						
	100.00%																		
Acquisizione		Atto												2017		Valore Acq			
Zon	Cat	Descrizione categoria Terreno										Clas	HA	A	CA	Redd Dominicale	Redd Agrario		
												1		.	24	.	20	18,12	20,00

INVENTARIO - Elenco Immobili INVENTARIO - Elenco Immobili - alla data 31/12/2021

Immobile	unita	Descrizione											Patrimonio			M			
	Collegata	Indirizzo											Sito	Inserimento	Cessazione				
81	1	PARCHEGGIO VIA MAGELLANO											2.1 Terreni (patrimonio indisponibile)			B			
		VIA MAGELLANO, 9 Lett. A - 24068 SERIATE (BG) - ITALIA												31/12/2017					
	Unita	Data Inizio	Data Fine	Inserimento	T/F	O/	Com	Partita	SezA	SezC	SezUrba	Foglio	Particella	Deno	Sub	Graf	Derivanti da		
	1	31/12/2017	31/12/2999	31/12/2017	T	O	I628	4798				9	7898					100.00%	
	Acquisizione											Atto			2017	Valore Acq			
Zon	Cat	Descrizione categoria Terreno										Clas	HA	A	CA	Redd Dominicale	Redd Agrario		
												2		.	6	.	0	4,18	4,65
92	1	PARCHEGGIO VIA GIACOMO MATTEOTTI											2.1 Terreni (patrimonio indisponibile)			B			
		PIAZZALE MATTEOTTI, 1 - 24068 SERIATE (BG) - ITALIA												31/12/2017					
	Unita	Data Inizio	Data Fine	Inserimento	T/F	O/	Com	Partita	SezA	SezC	SezUrba	Foglio	Particella	Deno	Sub	Graf	Derivanti da		
	1	31/12/2017	31/12/2999	31/12/2017	T	O	I628					9	5495					100.00%	
	Acquisizione											Atto			2017	Valore Acq			
Zon	Cat	Descrizione categoria Terreno										Clas	HA	A	CA	Redd Dominicale	Redd Agrario		
												1		.	2	.	30	1,78	1,90
107	1	PARCHEGGIO VIA NULLO											2.1 Terreni (patrimonio indisponibile)			B			
		VIA NULLO, 29 - 24068 SERIATE (BG) - ITALIA												01/08/2017					
	Unita	Data Inizio	Data Fine	Inserimento	T/F	O/	Com	Partita	SezA	SezC	SezUrba	Foglio	Particella	Deno	Sub	Graf	Derivanti da		
	1	01/08/2017	31/12/2999	01/08/2017	T	O	I628					9	13236					100.00%	
	Acquisizione											Atto			2017	Valore Acq			
Zon	Cat	Descrizione categoria Terreno										Clas	HA	A	CA	Redd Dominicale	Redd Agrario		
														.	0	.	9	0,04	0,05
Unita	Data Inizio	Data Fine	Inserimento	T/F	O/	Com	Partita	SezA	SezC	SezUrba	Foglio	Particella	Deno	Sub	Graf	Derivanti da			
2	01/08/2017	31/12/2999	01/08/2017	T	O	I628					9	13237					100.00%		
Acquisizione											Atto			2017	Valore Acq				
Zon	Cat	Descrizione categoria Terreno										Clas	HA	A	CA	Redd Dominicale	Redd Agrario		
														.	1	.	35	0,66	0,70
Unita	Data Inizio	Data Fine	Inserimento	T/F	O/	Com	Partita	SezA	SezC	SezUrba	Foglio	Particella	Deno	Sub	Graf	Derivanti da			
3	01/08/2017	31/12/2999	01/08/2017	T	O	I628					9	13238							

INVENTARIO - Elenco Immobili INVENTARIO - Elenco Immobili - alla data 31/12/2021

Immobile	unita	Descrizione													Patrimonio			M
	Collegata	Indirizzo													Sito	Inserimento	Cessazione	
																	100.00%	
		Acquisizione	Atto												2017	Valore Acq		
		Zon	Cat	Descrizione categoria Terreno							Clas	HA	A	CA	Redd Dominicale	Redd Agrario		
													. 0 .	10	0,05	0,05		
	Unita	Data Inizio	Data Fine	Inserimento	T/F	O/	Com	Partita	SezA	SezC	SezUrba	Foglio	Particella	Deno	Sub	Graf	Derivanti da	
	4	01/08/2017	31/12/2999	01/08/2017	T	O	I628					9	13239					
																	100.00%	
		Acquisizione	Atto												2017	Valore Acq		
		Zon	Cat	Descrizione categoria Terreno							Clas	HA	A	CA	Redd Dominicale	Redd Agrario		
													. 0 .	20	0,10	0,10		
	Unita	Data Inizio	Data Fine	Inserimento	T/F	O/	Com	Partita	SezA	SezC	SezUrba	Foglio	Particella	Deno	Sub	Graf	Derivanti da	
	5	31/12/2017	31/12/2999	31/12/2017	T	O	I628					9	13241					
																	100.00%	
		Acquisizione	Atto												2017	Valore Acq		
		Zon	Cat	Descrizione categoria Terreno							Clas	HA	A	CA	Redd Dominicale	Redd Agrario		
											2		. 0 .	95	0,47	0,49		
113	1	PARCHEGGIO VIA PARTIGIANI													2.1 Terreni (patrimonio indisponibile)			B
		VIA PARTIGIANI, 25 - 24068 SERIATE (BG) - ITALIA														01/08/2018		
	Unita	Data Inizio	Data Fine	Inserimento	T/F	O/	Com	Partita	SezA	SezC	SezUrba	Foglio	Particella	Deno	Sub	Graf	Derivanti da	
	1	01/08/2018	31/12/2999	01/08/2018	T	O	I628					9	5585					
																	100.00%	
		Acquisizione	Atto												2018	Valore Acq		
		Zon	Cat	Descrizione categoria Terreno							Clas	HA	A	CA	Redd Dominicale	Redd Agrario		
		005		SEM IRR ARB							1		. 16 .	0	11,98	13,22		
115	1	PARCHEGGIO VIA PASSO GRAN SAN BERNARDO													2.1 Terreni (patrimonio indisponibile)			B
		VIA GRAN SAN BERNARDO, 33 - 24068 SERIATE (BG) - ITALIA														01/08/2018		
	Unita	Data Inizio	Data Fine	Inserimento	T/F	O/	Com	Partita	SezA	SezC	SezUrba	Foglio	Particella	Deno	Sub	Graf	Derivanti da	
	1	01/08/2018	31/12/2999	01/08/2018	T	O	I628	956				9	4284					
																	100.00%	
		Acquisizione	Atto												2018	Valore Acq		
		Zon	Cat	Descrizione categoria Terreno							Clas	HA	A	CA	Redd Dominicale	Redd Agrario		
		005		SEM IRR ARB							1		. 5 .	70	4,56	4,71		

INVENTARIO - Elenco Immobili INVENTARIO - Elenco Immobili - alla data 31/12/2021

Immobile	unita	Descrizione													Patrimonio			M			
	Collegata	Indirizzo													Sito	Inserimento	Cessazione				
130	3	PARCHEGGIO VIA PIZZO TRE SIGNORI													2.1 Terreni (patrimonio indisponibile)			B			
		VIA PIZZO TRE SIGNORI, 15 - 24068 SERIATE (BG) - ITALIA														31/12/2017					
	Unita	Data Inizio	Data Fine	Inserimento	T/F	O/	Com	Partita	SezA	SezC	SezUrba	Foglio	Particella	Deno	Sub	Graf	Derivanti da				
	1	31/12/2017	31/12/2999	31/12/2017	T	O	I628	4803				9	9624						100.00%		
	Acquisizione		Atto															2017	Valore Acq		
	Zon	Cat	Descrizione categoria Terreno										Clas	HA	A	CA	Redd Dominicale	Redd Agrario			
													1		.	6	.	9	4,56	5,03	
140	2	PARCHEGGIO CORSO ROMA													2.1 Terreni (patrimonio indisponibile)			B			
		CORSO ROMA, 4 - 24068 SERIATE (BG) - ITALIA														31/12/2017					
	Unita	Data Inizio	Data Fine	Inserimento	T/F	O/	Com	Partita	SezA	SezC	SezUrba	Foglio	Particella	Deno	Sub	Graf	Derivanti da				
	1	31/12/2017	31/12/2999	31/12/2017	T	O	I628	3358				9	3712						100.00%		
	Acquisizione		Atto															2017	Valore Acq		
	Zon	Cat	Descrizione categoria Terreno										Clas	HA	A	CA	Redd Dominicale	Redd Agrario			
													2		.	5	.	40	3,21	4,32	
	Unita	Data Inizio	Data Fine	Inserimento	T/F	O/	Com	Partita	SezA	SezC	SezUrba	Foglio	Particella	Deno	Sub	Graf	Derivanti da				
	2	31/12/2017	31/12/2999	31/12/2017	T	O	I628	3358					3711						100.00%		
	Acquisizione		Atto															2017	Valore Acq		
	Zon	Cat	Descrizione categoria Terreno										Clas	HA	A	CA	Redd Dominicale	Redd Agrario			
													2		.	8	.	60	5,11	6,88	
151	1	PARCHEGGIO VIA CHIESA SAN GRISOGONO													2.1 Terreni (patrimonio indisponibile)			B			
		VIA CHIESA SAN GRISOGONO, 18 - 24068 SERIATE (BG) - ITALIA														31/12/2017					
	Unita	Data Inizio	Data Fine	Inserimento	T/F	O/	Com	Partita	SezA	SezC	SezUrba	Foglio	Particella	Deno	Sub	Graf	Derivanti da				
	1	31/12/2017	31/12/2999	31/12/2017	T	O	I628	2998				9	10570						100.00%		
	Acquisizione		Atto															2017	Valore Acq		
	Zon	Cat	Descrizione categoria Terreno										Clas	HA	A	CA	Redd Dominicale	Redd Agrario			
													1		.	0	.	77	0,46	0,56	
	Unita	Data Inizio	Data Fine	Inserimento	T/F	O/	Com	Partita	SezA	SezC	SezUrba	Foglio	Particella	Deno	Sub	Graf	Derivanti da				
	2	31/12/2017	31/12/2999	31/12/2017	T	O	I628	2998				9	10573								

INVENTARIO - Elenco Immobili INVENTARIO - Elenco Immobili - alla data 31/12/2021

Immobile	unita	Descrizione													Patrimonio			M
	Collegata	Indirizzo													Sito	Inserimento	Cessazione	
																	100.00%	
		Acquisizione	Atto												2017	Valore Acq		
		Zon	Cat	Descrizione categoria Terreno							Clas	HA	A	CA	Redd Dominicale	Redd Agrario		
											1		.	4	.	81	2,86	3,48
	3	Data Inizio	Data Fine	Inserimento	T/F	O/	Com	Partita	SezA	SezC	SezUrba	Foglio	Particella	Deno	Sub	Graf	Derivanti da	
		31/12/2017	31/12/2999	31/12/2017	T	O	I628	1665				9	10574					
																	100.00%	
		Acquisizione	Atto												2017	Valore Acq		
		Zon	Cat	Descrizione categoria Terreno							Clas	HA	A	CA	Redd Dominicale	Redd Agrario		
											1		.	1	.	93	1,20	0,85
162	1	PARCHEGGIO VIA STELLA ALPINA													2.1 Terreni (patrimonio indisponibile)			B
		VIA STELLA ALPINA, 16 Lett. SNC - 24068 SERIATE (BG) - ITALIA														31/12/2017		
	1	Data Inizio	Data Fine	Inserimento	T/F	O/	Com	Partita	SezA	SezC	SezUrba	Foglio	Particella	Deno	Sub	Graf	Derivanti da	
		31/12/2017	31/12/2999	31/12/2017	T	O	I628					9	9177					
																	100.00%	
		Acquisizione	Atto												2017	Valore Acq		
		Zon	Cat	Descrizione categoria Terreno							Clas	HA	A	CA	Redd Dominicale	Redd Agrario		
											1		.	10	.	29	6,38	8,24
	2	Data Inizio	Data Fine	Inserimento	T/F	O/	Com	Partita	SezA	SezC	SezUrba	Foglio	Particella	Deno	Sub	Graf	Derivanti da	
		31/12/2017	31/12/2999	31/12/2017	T	O	I628					9	9149					
																	100.00%	
		Acquisizione	Atto												2017	Valore Acq		
		Zon	Cat	Descrizione categoria Terreno							Clas	HA	A	CA	Redd Dominicale	Redd Agrario		
													.	2	.	0	0,01	
182	1	PARCHEGGIO VIA CERIOLI													2.1 Terreni (patrimonio indisponibile)			B
		VIA CERIOLI, 47 - 24068 SERIATE (BG) - ITALIA														01/08/2018		
	1	Data Inizio	Data Fine	Inserimento	T/F	O/	Com	Partita	SezA	SezC	SezUrba	Foglio	Particella	Deno	Sub	Graf	Derivanti da	
		01/08/2018	31/12/2999	01/08/2018	F	O	I628					1	12922		4			
																	100.00%	
		Acquisizione	Atto												2018	Valore Acq		
		Zon	Cat	Descrizione categoria Fabbricato							Clas	UnitMis	Consistenza	Superf. Catas	Rendita			
		F/1		Area urbana								Metri Qua	1.385,00					

INVENTARIO - Elenco Immobili INVENTARIO - Elenco Immobili - alla data 31/12/2021

Immobile	unita Descrizione														Patrimonio			M		
	Collegata	Indirizzo													Sito	Inserimento	Cessazione			
	Unita	Data Inizio	Data Fine	Inserimento	T/F	O/	Com	Partita	SezA	SezC	SezUrba	Foglio	Particella	Deno	Sub	Graf	Derivanti da			
	2	01/08/2018	31/12/2999	01/08/2018	F	O	I628					1	12922		2					
	100.00%																			
	Acquisizione		Atto															2018	Valore Acq	
	Zon	Cat	Descrizione categoria Fabbricato										Clas	UnitMis	Consistenza	Superf. Catas	Rendita			
	F/1	Area urbana											Metri Qua	880,00						
	Unita	Data Inizio	Data Fine	Inserimento	T/F	O/	Com	Partita	SezA	SezC	SezUrba	Foglio	Particella	Deno	Sub	Graf	Derivanti da			
	3	01/08/2018	31/12/2999	01/08/2018	F	O	I628					1	12922		3					
	100.00%																			
	Acquisizione		Atto															2018	Valore Acq	
	Zon	Cat	Descrizione categoria Fabbricato										Clas	UnitMis	Consistenza	Superf. Catas	Rendita			
	F/1	Area urbana											Metri Qua	15,00						
182	2 PARCHEGGIO LUNGO ASSE STRADALE VIA CERIOLI														2.1 Terreni (patrimonio indisponibile)			B		
	VIA CERIOLI, 47 - 24068 SERIATE (BG) - ITALIA															01/08/2018				
	Unita	Data Inizio	Data Fine	Inserimento	T/F	O/	Com	Partita	SezA	SezC	SezUrba	Foglio	Particella	Deno	Sub	Graf	Derivanti da			
	1	01/08/2018	31/12/2999	01/08/2018	F	O	I628					1	12792		43					
	100.00%																			
	Acquisizione		Atto															2018	Valore Acq	
	Zon	Cat	Descrizione categoria Fabbricato										Clas	UnitMis	Consistenza	Superf. Catas	Rendita			
	F/1	Area urbana											Metri Qua	77,00						
	Unita	Data Inizio	Data Fine	Inserimento	T/F	O/	Com	Partita	SezA	SezC	SezUrba	Foglio	Particella	Deno	Sub	Graf	Derivanti da			
	2	01/08/2018	31/12/2999	01/08/2018	F	O	I628					1	12792		44					
	100.00%																			
	Acquisizione		Atto															2018	Valore Acq	
	Zon	Cat	Descrizione categoria Fabbricato										Clas	UnitMis	Consistenza	Superf. Catas	Rendita			
	F/1	Area urbana											Metri Qua	98,00						
	Unita	Data Inizio	Data Fine	Inserimento	T/F	O/	Com	Partita	SezA	SezC	SezUrba	Foglio	Particella	Deno	Sub	Graf	Derivanti da			
	3	01/08/2018	31/12/2999	01/08/2018	F	O	I628					1	12792		45					
	100.00%																			
	Acquisizione		Atto															2018	Valore Acq	
	Zon	Cat	Descrizione categoria Fabbricato										Clas	UnitMis	Consistenza	Superf. Catas	Rendita			
	F/1	Area urbana											Metri Qua	34,00						

INVENTARIO - Elenco Immobili INVENTARIO - Elenco Immobili - alla data 31/12/2021

Immobile	unita	Descrizione													Patrimonio			M		
	Collegata	Indirizzo													Sito	Inserimento	Cessazione			
187	1	PARCHEGGIO VIA NAZIONALE													2.1 Terreni (patrimonio indisponibile)			B		
		VIA NAZIONALE, 30 - 24068 SERIATE (BG) - ITALIA														01/08/2018				
	Unita	Data Inizio	Data Fine	Inserimento	T/F	O/	Com	Partita	SezA	SezC	SezUrba	Foglio	Particella	Deno	Sub	Graf	Derivanti da			
	1	01/08/2018	31/12/2999	01/08/2018	F	O	I628	3211				25	9508		49			100.00%		
	Acquisizione		Atto									2018		Valore Acq						
	Zon	Cat	Descrizione categoria Fabbricato									Clas	UnitMis	Consistenza	Superf. Catas	Rendita				
		F/1	Area urbana											715,00						
188	7	PARCHEGGIO FRONTE SUPERMERCATO U2													2.1 Terreni (patrimonio indisponibile)			B		
		VIA MARCONI, 48 - 24068 SERIATE (BG) - ITALIA														31/12/2017				
	Unita	Data Inizio	Data Fine	Inserimento	T/F	O/	Com	Partita	SezA	SezC	SezUrba	Foglio	Particella	Deno	Sub	Graf	Derivanti da			
	1	31/12/2017	31/12/2999	31/12/2017	T	O	I628	67				9	5202					100.00%		
	Acquisizione		Atto									2017		Valore Acq						
	Zon	Cat	Descrizione categoria Terreno									Clas	HA	A	CA	Redd Dominicale	Redd Agrario			
												2		. 7	. 70	4,57	6,16			
	Unita	Data Inizio	Data Fine	Inserimento	T/F	O/	Com	Partita	SezA	SezC	SezUrba	Foglio	Particella	Deno	Sub	Graf	Derivanti da			
	2	31/12/2017	31/12/2999	31/12/2017	T	O	I628	67				9	5203					100.00%		
	Acquisizione		Atto									2017		Valore Acq						
	Zon	Cat	Descrizione categoria Terreno									Clas	HA	A	CA	Redd Dominicale	Redd Agrario			
												2		. 12	. 10	7,19	9,69			
267	0	AREA VERDE PARCO RSA													2.1 Terreni (patrimonio indisponibile)			B		
		VIA BATTISTI - 24068 SERIATE di SERIATE (BG) - ITALIA														31/12/2004				
	Unita	Data Inizio	Data Fine	Inserimento	T/F	O/	Com	Partita	SezA	SezC	SezUrba	Foglio	Particella	Deno	Sub	Graf	Derivanti da			
	1	31/12/2004	31/12/2999	31/12/2004	T	O	I628											100.00%		
	Acquisizione		Atto		NON CLASSIFICATO							NON CLASSIFICATO		2004		Valore Acq				
	Zon	Cat	Descrizione categoria Terreno									Clas	HA	A	CA	Redd Dominicale	Redd Agrario			
			non classificato											. 0	. 0					
338	0	PARCO VIA DONIZETTI													2.1 Terreni (patrimonio indisponibile)			B		
		VIA DONIZETTI, 12 - 24068 SERIATE (BG) - ITALIA														31/12/2008				

INVENTARIO - Elenco Immobili INVENTARIO - Elenco Immobili - alla data 31/12/2021

Immobile	unita		Descrizione											Patrimonio			M	
	Collegata	Indirizzo	Sito	Inserimento	Cessazione													
	Unita	Data Inizio	Data Fine	Inserimento	T/F	O/	Com	Partita	SezA	SezC	SezUrba	Foglio	Particella	Deno	Sub	Graf	Derivanti da	
	1	31/12/2008	31/12/2999	31/12/2008	T	O	I628					9	12008					
	NON CLASSIFICATO																	100.00%
	Acquisizione		Atto		NON CLASSIFICATO							NON CLASSIFICATO		2008		Valore Acq		
	Zon	Cat	Descrizione categoria Terreno									Clas	HA	A	CA	Redd Dominicale	Redd Agrario	
		005	SEM IRR ARB									1		. 49	. 10	38,04	40,57	
380	0	PARCO VIA DANTE PARAVISI											2.1 Terreni (patrimonio indisponibile)			B		
	SERIATE - 24068 SERIATE (BG) - ITALIA																	
	31/12/2008																	
	Unita	Data Inizio	Data Fine	Inserimento	T/F	O/	Com	Partita	SezA	SezC	SezUrba	Foglio	Particella	Deno	Sub	Graf	Derivanti da	
	1	31/12/2017	31/12/2999	31/12/2017	T	O	I628	3951				9	11178					
	100.00%																	
	Acquisizione		Atto											2017		Valore Acq		
	Zon	Cat	Descrizione categoria Terreno									Clas	HA	A	CA	Redd Dominicale	Redd Agrario	
		005	SEM IRR ARB									1		. 3	. 30	2,47	2,73	
	Unita	Data Inizio	Data Fine	Inserimento	T/F	O/	Com	Partita	SezA	SezC	SezUrba	Foglio	Particella	Deno	Sub	Graf	Derivanti da	
	2	31/12/2017	31/12/2999	31/12/2017	T	O	I628	3093				9	11183					
	100.00%																	
	Acquisizione		Atto											2017		Valore Acq		
	Zon	Cat	Descrizione categoria Terreno									Clas	HA	A	CA	Redd Dominicale	Redd Agrario	
		005	SEM IRR ARB									1		. 0	. 75	0,56	0,62	
	Unita	Data Inizio	Data Fine	Inserimento	T/F	O/	Com	Partita	SezA	SezC	SezUrba	Foglio	Particella	Deno	Sub	Graf	Derivanti da	
	3	31/12/2017	31/12/2999	31/12/2017	T	O	I628	67				9	1576					
	100.00%																	
	Acquisizione		Atto											2017		Valore Acq		
	Zon	Cat	Descrizione categoria Terreno									Clas	HA	A	CA	Redd Dominicale	Redd Agrario	
		097	BOSCO CEDUO									1		. 3	. 36	0,78	0,10	
	Unita	Data Inizio	Data Fine	Inserimento	T/F	O/	Com	Partita	SezA	SezC	SezUrba	Foglio	Particella	Deno	Sub	Graf	Derivanti da	
	4	31/12/2017	31/12/2999	31/12/2017	T	O	I628	67				9	517					
	100.00%																	
	Acquisizione		Atto											2017		Valore Acq		
	Zon	Cat	Descrizione categoria Terreno									Clas	HA	A	CA	Redd Dominicale	Redd Agrario	
		097	BOSCO CEDUO									1		. 7	. 68	1,78	0,24	

INVENTARIO - Elenco Immobili INVENTARIO - Elenco Immobili - alla data 31/12/2021

Immobile	unita		Descrizione											Patrimonio			M		
	Collegata	Indirizzo	Sito	Inserimento	Cessazione														
	Unita	Data Inizio	Data Fine	Inserimento	T/F	O/	Com	Partita	SezA	SezC	SezUrba	Foglio	Particella	Deno	Sub	Graf	Derivanti da		
	5	31/12/2017	31/12/2999	31/12/2017	T	O	I628	67				9	1577						
	100.00%																		
	Acquisizione		Atto													2017	Valore Acq		
	Zon	Cat	Descrizione categoria Terreno									Clas	HA	A	CA	Redd Dominicale	Redd Agrario		
		005	SEM IRR ARB									1		.	4	.	20	3,15	3,47
	Unita	Data Inizio	Data Fine	Inserimento	T/F	O/	Com	Partita	SezA	SezC	SezUrba	Foglio	Particella	Deno	Sub	Graf	Derivanti da		
	6	31/12/2017	31/12/2999	31/12/2017	T	O	I628	67				9	101						
	100.00%																		
	Acquisizione		Atto													2017	Valore Acq		
	Zon	Cat	Descrizione categoria Terreno									Clas	HA	A	CA	Redd Dominicale	Redd Agrario		
		009	PRATO IRRIGUO									1		.	25	.	40	15,09	18,37
434	1	PARCHEGGIO VIA MARCO POLO											2.1 Terreni (patrimonio indisponibile)			B			
		VIA POLO, 9 - 24068 SERIATE (BG) - ITALIA													31/12/2017				
	Unita	Data Inizio	Data Fine	Inserimento	T/F	O/	Com	Partita	SezA	SezC	SezUrba	Foglio	Particella	Deno	Sub	Graf	Derivanti da		
	1	31/12/2017	31/12/2999	31/12/2017	T	O	I628	2019				9	9271						
	100.00%																		
	Acquisizione		Atto													2017	Valore Acq		
	Zon	Cat	Descrizione categoria Terreno									Clas	HA	A	CA	Redd Dominicale	Redd Agrario		
												1		.	6	.	82	5,64	5,64
439	1	PARCHEGGIO VIA COLOMBAIA											2.1 Terreni (patrimonio indisponibile)			B			
		VIA COLOMBAIA, 10 Lett. SNC - 24068 SERIATE (BG) - ITALIA													31/12/2017				
	Unita	Data Inizio	Data Fine	Inserimento	T/F	O/	Com	Partita	SezA	SezC	SezUrba	Foglio	Particella	Deno	Sub	Graf	Derivanti da		
	1	31/12/2017	31/12/2999	31/12/2017	T	O	I628					9	14274						
	100.00%																		
	Acquisizione		Atto													2017	Valore Acq		
	Zon	Cat	Descrizione categoria Terreno									Clas	HA	A	CA	Redd Dominicale	Redd Agrario		
												2		.	17	.	41	11,24	13,49
439	2	SECONDO PARCHEGGIO VIA COLOMBAIA											2.1 Terreni (patrimonio indisponibile)			B			
		VIA COLOMBAIA, 9 Lett. SNC - 24068 SERIATE (BG) - ITALIA													31/12/2017				
	Unita	Data Inizio	Data Fine	Inserimento	T/F	O/	Com	Partita	SezA	SezC	SezUrba	Foglio	Particella	Deno	Sub	Graf	Derivanti da		
	1	31/12/2017	31/12/2999	31/12/2017	T	O	I628					9	14260						

INVENTARIO - Elenco Immobili INVENTARIO - Elenco Immobili - alla data 31/12/2021

Immobile	unita	Descrizione													Patrimonio			M
	Collegata	Indirizzo													Sito	Inserimento	Cessazione	
																		100.00%
		Acquisizione	Atto											2017	Valore Acq			
		Zon	Cat	Descrizione categoria Terreno							Clas	HA	A	CA	Redd Dominicale	Redd Agrario		
											3		. 10	. 98	4,25	7,37		
481	0	AIUOLA VIA BRUSAPORTO - VIA CINQUE GIORNATE													2.1 Terreni (patrimonio indisponibile)			B
		VIA BRUSAPORTO, 32 Lett. L - 24068 SERIATE (BG) - ITALIA														01/10/2012		
	1	Data Inizio	Data Fine	Inserimento	T/F	O/	Com	Partita	SezA	SezC	SezUrba	Foglio	Particella	Deno	Sub	Graf	Derivanti da	
		01/10/2012	31/12/2999	01/10/2012	T	O	I628					9	13920					
		NON CLASSIFICATO																100.00%
		Acquisizione	Atto	NON CLASSIFICATO							NON CLASSIFICATO			2012	Valore Acq			
		Zon	Cat	Descrizione categoria Terreno							Clas	HA	A	CA	Redd Dominicale	Redd Agrario		
		002		SEMIN IRRIG							1		. 2	. 0	1,34	1,65		
	2	Data Inizio	Data Fine	Inserimento	T/F	O/	Com	Partita	SezA	SezC	SezUrba	Foglio	Particella	Deno	Sub	Graf	Derivanti da	
		31/12/2017	31/12/2999	31/12/2017	T	O	I628					9	13930					
		NON CLASSIFICATO																100.00%
		Acquisizione	Atto											2017	Valore Acq			
		Zon	Cat	Descrizione categoria Terreno							Clas	HA	A	CA	Redd Dominicale	Redd Agrario		
		002		SEMIN IRRIG							1		. 2	. 8	1,40	1,72		
624	1	GIARDINO SCUOLA CAROZZI													2.1 Terreni (patrimonio indisponibile)			B
		VIA LOMBARDIA, 5 - 24068 SERIATE di SERIATE (BG) - ITALIA														31/12/2017		
	1	Data Inizio	Data Fine	Inserimento	T/F	O/	Com	Partita	SezA	SezC	SezUrba	Foglio	Particella	Deno	Sub	Graf	Derivanti da	
		31/12/2017	31/12/2999	31/12/2017	T	O	I628	913				9	11036					
		NON CLASSIFICATO																100.00%
		Acquisizione	Atto											2017	Valore Acq			
		Zon	Cat	Descrizione categoria Terreno							Clas	HA	A	CA	Redd Dominicale	Redd Agrario		
		005		SEM IRR ARB							1		. 79	. 94	59,86	66,06		
832	0	ORTI PER ANZIANI VIA BRENTA													2.1 Terreni (patrimonio indisponibile)			B
		SERIATE - 24068 SERIATE (BG) - ITALIA														01/01/2011		
	1	Data Inizio	Data Fine	Inserimento	T/F	O/	Com	Partita	SezA	SezC	SezUrba	Foglio	Particella	Deno	Sub	Graf	Derivanti da	
		01/01/2011	31/12/2999	01/01/2011	T	O	I628					9	13243					
		NON CLASSIFICATO																100.00%
		Acquisizione	Atto	NON CLASSIFICATO							NON CLASSIFICATO			2011	Valore Acq			

INVENTARIO - Elenco Immobili INVENTARIO - Elenco Immobili - alla data 31/12/2021

Immobile	unita		Descrizione												Patrimonio			M
	Collegata	Indirizzo													Sito	Inserimento	Cessazione	
			Zon	Cat	Descrizione categoria Terreno				Clas	HA	A	CA	Redd Dominicale	Redd Agrario				
1193	0	TERRENO MAPPALE N.7213												2.1 Terreni (patrimonio indisponibile)			B	
		VIA DECO' E CANETTA Lett. SNC - 24068 SERIATE (BG) - ITALIA													31/12/1995			
	Unita	Data Inizio	Data Fine	Inserimento	T/F	O/	Com	Partita	SezA	SezC	SezUrba	Foglio	Particella	Deno	Sub	Graf	Derivanti da	
	1	31/12/1995	31/12/2999	31/12/1995	T	O	I628	4790				9	7213					
	NON CLASSIFICATO																100.00%	
Acquisizione		Atto		NON CLASSIFICATO				NON CLASSIFICATO				1995	Valore Acq					
Zon	Cat	Descrizione categoria Terreno				Clas	HA	A	CA	Redd Dominicale	Redd Agrario							
	001	SEMINATIVO				3		.	6	.	40	2,15		2,64				
1275	0	TERRENO MAPPALE N.1899 LIVELLO GALEGA												2.1 Terreni (patrimonio indisponibile)			B	
		VIA LAZZARETTO, 19 - 24068 SERIATE (BG) - ITALIA													31/12/1995			
	Unita	Data Inizio	Data Fine	Inserimento	T/F	O/	Com	Partita	SezA	SezC	SezUrba	Foglio	Particella	Deno	Sub	Graf	Derivanti da	
	1	31/12/1995	31/12/2999	31/12/1995	T	O	I628	67				9	1899					
	NON CLASSIFICATO																100.00%	
Acquisizione		Atto		NON CLASSIFICATO				NON CLASSIFICATO				1995	Valore Acq					
Zon	Cat	Descrizione categoria Terreno				Clas	HA	A	CA	Redd Dominicale	Redd Agrario							
	101	SEMIN IRRIG				3		.	3	.	80	1,67		2,55				
1297	0	TERRENO MAPP. 527												2.1 Terreni (patrimonio indisponibile)			B	
		VIA DEGLI ALPINI, 8 - 24068 SERIATE (BG) - ITALIA													31/12/1995			
	Unita	Data Inizio	Data Fine	Inserimento	T/F	O/	Com	Partita	SezA	SezC	SezUrba	Foglio	Particella	Deno	Sub	Graf	Derivanti da	
	1	31/12/1995	31/12/2999	31/12/1995	T	O	I628	67				9	527					
	NON CLASSIFICATO																100.00%	
Acquisizione		Atto		NON CLASSIFICATO				NON CLASSIFICATO				1995	Valore Acq					
Zon	Cat	Descrizione categoria Terreno				Clas	HA	A	CA	Redd Dominicale	Redd Agrario							
	005	SEM IRR ARB				1		.	2	.	50	2,07		2,07				
1314	0	TERRENO MAPP. 1328												2.1 Terreni (patrimonio indisponibile)			B	
		VIA MISERICORDIA, 17 Lett. SNC - 24068 SERIATE (BG) - ITALIA													31/12/1995			
	Unita	Data Inizio	Data Fine	Inserimento	T/F	O/	Com	Partita	SezA	SezC	SezUrba	Foglio	Particella	Deno	Sub	Graf	Derivanti da	
	1	31/12/1995	31/12/2999	31/12/1995	T	O	I628	67				9	1328					
	NON CLASSIFICATO																100.00%	
Acquisizione		Atto		NON CLASSIFICATO				NON CLASSIFICATO				1995	Valore Acq					

INVENTARIO - Elenco Immobili INVENTARIO - Elenco Immobili - alla data 31/12/2021

Immobile	unita	Descrizione													Patrimonio			M
	Collegata	Indirizzo													Sito	Inserimento	Cessazione	
	Zon	Cat	Descrizione categoria Terreno					Clas	HA	A	CA	Redd Dominicale	Redd Agrario					
1315	0	TERRENO MAPP. 1354													2.1 Terreni (patrimonio indisponibile)			B
		VIA NULLO, 51 Lett. SNC - 24068 SERIATE (BG) - ITALIA														31/12/1995		
	Unita	Data Inizio	Data Fine	Inserimento	T/F	O/	Com	Partita	SezA	SezC	SezUrba	Foglio	Particella	Deno	Sub	Graf	Derivanti da	
	1	31/12/1995	31/12/2999	31/12/1995	T	O	I628	67				9	1354					
NON CLASSIFICATO																	100.00%	
Acquisizione		Atto		NON CLASSIFICATO					NON CLASSIFICATO					1995	Valore Acq			
Zon	Cat	Descrizione categoria Terreno					Clas	HA	A	CA	Redd Dominicale	Redd Agrario						
	002	SEMIN IRRIG					3		.	2	.	30	0,89	1,54				
1317	0	RELIQUATO-AREA VERDE ACCANTO A VIA DEGLI ALPINI													2.1 Terreni (patrimonio indisponibile)			B
		VIA DEGLI ALPINI, 13 - 24068 SERIATE (BG) - ITALIA														31/12/1995		
	Unita	Data Inizio	Data Fine	Inserimento	T/F	O/	Com	Partita	SezA	SezC	SezUrba	Foglio	Particella	Deno	Sub	Graf	Derivanti da	
	1	31/12/1995	31/12/2999	31/12/1995	T	O	I628	67				9	1411					
NON CLASSIFICATO																	100.00%	
Acquisizione		Atto		NON CLASSIFICATO					NON CLASSIFICATO					1995	Valore Acq			
Zon	Cat	Descrizione categoria Terreno					Clas	HA	A	CA	Redd Dominicale	Redd Agrario						
	001	SEMINATIVO					2		.	14	.	0	6,87	7,23				
1326	0	AREA VERDE PARCO VIA VENEZIAN													2.1 Terreni (patrimonio indisponibile)			B
		VIA VENEZIAN, 67 - 24068 SERIATE (BG) - ITALIA														31/12/1995		
	Unita	Data Inizio	Data Fine	Inserimento	T/F	O/	Com	Partita	SezA	SezC	SezUrba	Foglio	Particella	Deno	Sub	Graf	Derivanti da	
	1	31/12/1995	31/12/2999	31/12/1995	T	O	I628	67				9	1804					
NON CLASSIFICATO																	100.00%	
Acquisizione		Atto		NON CLASSIFICATO					NON CLASSIFICATO					1995	Valore Acq			
Zon	Cat	Descrizione categoria Terreno					Clas	HA	A	CA	Redd Dominicale	Redd Agrario						
	097	BOSCO CEDUO					2		.	2	.	40	0,31	0,04				
Unita	Data Inizio	Data Fine	Inserimento	T/F	O/	Com	Partita	SezA	SezC	SezUrba	Foglio	Particella	Deno	Sub	Graf	Derivanti da		
2	31/12/2017	31/12/2999	31/12/2017	T	O	I628	67				9	6117						
NON CLASSIFICATO																	100.00%	
Acquisizione		Atto												2017	Valore Acq			
Zon	Cat	Descrizione categoria Terreno					Clas	HA	A	CA	Redd Dominicale	Redd Agrario						
	005	SEM IRR ARB					1		.	90	.	0	67,40	74,37				

INVENTARIO - Elenco Immobili INVENTARIO - Elenco Immobili - alla data 31/12/2021

Immobile	unita Descrizione		Patrimonio			M														
	Collegata	Indirizzo	Sito	Inserimento	Cessazione															
1351	0 TERRENO MAPP. 4259		2.1 Terreni (patrimonio indisponibile)			B														
	VIA GARIBALDI, 14 - 24068 SERIATE (BG) - ITALIA		31/12/1995																	
	Unita	Data Inizio	Data Fine	Inserimento	T/F	O/	Com	Partita	SezA	SezC	SezUrba	Foglio	Particella	Deno	Sub	Graf	Derivanti da			
	1	31/12/1995	31/12/2999	31/12/1995	T	O	I628	67				9	4259							
	NON CLASSIFICATO																			
	Acquisizione		Atto		NON CLASSIFICATO			NON CLASSIFICATO			1995		Valore Acq							
	Zon	Cat	Descrizione categoria Terreno										Clas	HA	A	CA	Redd Dominicale	Redd Agrario		
		009	PRATO IRRIGUO										2		.	4	.	90	1,77	3,16
1352	0 TERRENO MAPP. 4828		2.1 Terreni (patrimonio indisponibile)			B														
	VIA LAZZARETTO - 24068 SERIATE di SERIATE (BG) - ITALIA		31/12/1995																	
	Unita	Data Inizio	Data Fine	Inserimento	T/F	O/	Com	Partita	SezA	SezC	SezUrba	Foglio	Particella	Deno	Sub	Graf	Derivanti da			
	1	31/12/1995	31/12/2999	31/12/1995	T	O	I628	67				9	4828							
	NON CLASSIFICATO																			
	Acquisizione		Atto		NON CLASSIFICATO			NON CLASSIFICATO			1995		Valore Acq							
	Zon	Cat	Descrizione categoria Terreno										Clas	HA	A	CA	Redd Dominicale	Redd Agrario		
		101	INCOLT PROD										2		.	3	.	20	0,05	0,05
1365	0 TERRENO MAPP.5217		2.1 Terreni (patrimonio indisponibile)			B														
	VIA DEGLI ALPINI, 14 - 24068 SERIATE (BG) - ITALIA		31/12/1995																	
	Unita	Data Inizio	Data Fine	Inserimento	T/F	O/	Com	Partita	SezA	SezC	SezUrba	Foglio	Particella	Deno	Sub	Graf	Derivanti da			
	1	31/12/1995	31/12/2999	31/12/1995	T	O	I628	67				9	5217							
	NON CLASSIFICATO																			
	Acquisizione		Atto		71 trascrizione atto di vendita Dott.Antonio Parimbelli,Notaio Rep.30480			NON CLASSIFICATO			1995		Valore Acq							
	Zon	Cat	Descrizione categoria Terreno										Clas	HA	A	CA	Redd Dominicale	Redd Agrario		
		002	SEMIN IRRIG										1		.	19	.	0	12,76	15,70
1370	0 TERRENO MAPP. 5229		2.1 Terreni (patrimonio indisponibile)			B														
	VIA DEGLI ALPINI, 10 - 24068 SERIATE (BG) - ITALIA		31/12/1995																	
	Unita	Data Inizio	Data Fine	Inserimento	T/F	O/	Com	Partita	SezA	SezC	SezUrba	Foglio	Particella	Deno	Sub	Graf	Derivanti da			
	1	31/12/1995	31/12/2999	31/12/1995	T	O	I628	67				9	5229							
	NON CLASSIFICATO																			
	Acquisizione		Atto		NON CLASSIFICATO			NON CLASSIFICATO			1995		Valore Acq							
	Zon	Cat	Descrizione categoria Terreno										Clas	HA	A	CA	Redd Dominicale	Redd Agrario		
			non classificato												.	0	.	0		

INVENTARIO - Elenco Immobili INVENTARIO - Elenco Immobili - alla data 31/12/2021

Immobile	unita	Descrizione													Patrimonio			M			
	Collegata	Indirizzo													Sito	Inserimento	Cessazione				
1385	0	TERRENO MAPP. 6159 URBANIZZAZIONE MONTE CAMPIONE													2.1 Terreni (patrimonio indisponibile)			B			
		VIALE MONTE CAMPIONE, 28 Lett. SNC - 24068 SERIATE (BG) - ITALIA														31/12/1995					
	Unita	Data Inizio	Data Fine	Inserimento	T/F	O/	Com	Partita	SezA	SezC	SezUrba	Foglio	Particella	Deno	Sub	Graf	Derivanti da				
	1	31/12/1995	31/12/2999	31/12/1995	T	O	I628	67				9	6159								
	NON CLASSIFICATO																	100.00%			
	Acquisizione		Atto		NON CLASSIFICATO					NON CLASSIFICATO					1995	Valore Acq					
	Zon	Cat	Descrizione categoria Terreno										Clas	HA	A	CA	Redd Dominicale	Redd Agrario			
		005	SEM IRR ARB										1				26	80	94,99	104,81	
1392	0	TERRENO MAPP. 6552													2.1 Terreni (patrimonio indisponibile)			B			
		SERIATE - 24068 SERIATE (BG) - ITALIA														31/12/1995					
	Unita	Data Inizio	Data Fine	Inserimento	T/F	O/	Com	Partita	SezA	SezC	SezUrba	Foglio	Particella	Deno	Sub	Graf	Derivanti da				
	1	31/12/1995	31/12/2999	31/12/1995	T	O	I628	67				9	6552								
	NON CLASSIFICATO																	100.00%			
	Acquisizione		Atto		NON CLASSIFICATO					NON CLASSIFICATO					1995	Valore Acq					
	Zon	Cat	Descrizione categoria Terreno										Clas	HA	A	CA	Redd Dominicale	Redd Agrario			
		005	SEM IRR ARB										1				2	20	1,76	1,82	
1410	0	PARCO PUBBLICO VIA BREMBO-OGLIO													2.1 Terreni (patrimonio indisponibile)			B			
		VIA BREMBO, 3 Lett. B - 24068 SERIATE (BG) - ITALIA														31/12/1995					
	Unita	Data Inizio	Data Fine	Inserimento	T/F	O/	Com	Partita	SezA	SezC	SezUrba	Foglio	Particella	Deno	Sub	Graf	Derivanti da				
	1	31/12/1995	31/12/2999	31/12/1995	T	O	I628	67				9	7531								
	NON CLASSIFICATO																	100.00%			
	Acquisizione		Atto		NON CLASSIFICATO					NON CLASSIFICATO					1995	Valore Acq					
	Zon	Cat	Descrizione categoria Terreno										Clas	HA	A	CA	Redd Dominicale	Redd Agrario			
		002	SEMIN IRRIG										2				17	70	10,97	13,71	
1417	0	TERRENO MAPP. 7817 AREA VERDE FIUME SERIO													2.1 Terreni (patrimonio indisponibile)			B			
		VIA DON BATTISTA RESTELLI, 7 Lett. E - 24068 SERIATE (BG) - ITALIA														31/12/1995					
	Unita	Data Inizio	Data Fine	Inserimento	T/F	O/	Com	Partita	SezA	SezC	SezUrba	Foglio	Particella	Deno	Sub	Graf	Derivanti da				
	1	31/12/1995	31/12/2999	31/12/1995	T	O	I628	67				9	7817								
	NON CLASSIFICATO																	100.00%			
	Acquisizione		Atto		NON CLASSIFICATO					NON CLASSIFICATO					1995	Valore Acq					
	Zon	Cat	Descrizione categoria Terreno										Clas	HA	A	CA	Redd Dominicale	Redd Agrario			
		001	SEMINATIVO										2				25	0	12,27	12,91	

INVENTARIO - Elenco Immobili INVENTARIO - Elenco Immobili - alla data 31/12/2021

Immobile	unita	Descrizione													Patrimonio			M		
	Collegata	Indirizzo													Sito	Inserimento	Cessazione			
1431	0	TERRENO MAPP. 8562													2.1 Terreni (patrimonio indisponibile)			B		
		VIA CORNO STELLA, 18 Lett. SNC - 24068 SERIATE (BG) - ITALIA														31/12/1995				
	Unita	Data Inizio	Data Fine	Inserimento	T/F	O/	Com	Partita	SezA	SezC	SezUrba	Foglio	Particella	Deno	Sub	Graf	Derivanti da			
	1	31/12/1995	31/12/2999	31/12/1995	T	O	I628	67				9	8562							
	NON CLASSIFICATO																	100.00%		
	Acquisizione		Atto		NON CLASSIFICATO				NON CLASSIFICATO				1995		Valore Acq					
	Zon	Cat	Descrizione categoria Terreno										Clas	HA	A	CA	Redd Dominicale	Redd Agrario		
		005	SEM IRR ARB										1		.	1	.	10	0,82	0,91
1578	0	PARCO VIA MONTE ADAMELLO													2.1 Terreni (patrimonio indisponibile)			B		
		VIA ADAMELLO, 6 - 24068 SERIATE (BG) - ITALIA														31/12/2014				
	Unita	Data Inizio	Data Fine	Inserimento	T/F	O/	Com	Partita	SezA	SezC	SezUrba	Foglio	Particella	Deno	Sub	Graf	Derivanti da			
	1	31/12/2014	31/12/2999	31/12/2014	T	O	I628					9	12411							
	NON CLASSIFICATO																	100.00%		
	Acquisizione		Atto		NON CLASSIFICATO				NON CLASSIFICATO				2014		Valore Acq					
	Zon	Cat	Descrizione categoria Terreno										Clas	HA	A	CA	Redd Dominicale	Redd Agrario		
		005	SEM IRR ARB										1		.	0	.	0	38,06	41,99
	Unita	Data Inizio	Data Fine	Inserimento	T/F	O/	Com	Partita	SezA	SezC	SezUrba	Foglio	Particella	Deno	Sub	Graf	Derivanti da			
	2	01/08/2018	31/12/2999	01/08/2018	T	O	I628	3521				9	5870							
	NON CLASSIFICATO																	100.00%		
	Acquisizione		Atto										2018		Valore Acq					
	Zon	Cat	Descrizione categoria Terreno										Clas	HA	A	CA	Redd Dominicale	Redd Agrario		
		005	SEM IRR ARB										1		.	15	.	16	11,35	12,53
	Unita	Data Inizio	Data Fine	Inserimento	T/F	O/	Com	Partita	SezA	SezC	SezUrba	Foglio	Particella	Deno	Sub	Graf	Derivanti da			
	3	01/08/2018	31/12/2999	01/08/2018	T	O	I628	3521				9	200							
	NON CLASSIFICATO																	100.00%		
	Acquisizione		Atto										2018		Valore Acq					
	Zon	Cat	Descrizione categoria Terreno										Clas	HA	A	CA	Redd Dominicale	Redd Agrario		
		005	SEM IRR ARB										1		.	27	.	80	20,82	22,97
1617	1	FOSSO A NORD ADIACENTE CENTRO ANZIANI													2.1 Terreni (patrimonio indisponibile)			B		
		VIA DOLOMITI, 11 - 24068 SERIATE (BG) - ITALIA														01/08/2017				
	Unita	Data Inizio	Data Fine	Inserimento	T/F	O/	Com	Partita	SezA	SezC	SezUrba	Foglio	Particella	Deno	Sub	Graf	Derivanti da			
	1	01/08/2017	31/12/2999	01/08/2017	T	O	I628	67				9	10988							

INVENTARIO - Elenco Immobili INVENTARIO - Elenco Immobili - alla data 31/12/2021

Immobile	unita	Descrizione											Patrimonio			M	
	Collegata	Indirizzo											Sito	Inserimento	Cessazione		
															100.00%		
		Acquisizione	Atto												2017	Valore Acq	
		Zon	Cat	Descrizione categoria Terreno						Clas	HA	A	CA	Redd Dominicale	Redd Agrario		
			005	SEM IRR ARB						1		.	0	.	90	0,74	0,74
1647	1	PARCHEGGIO DIPENDENTI MUCIPIO											2.1 Terreni (patrimonio indisponibile)			B	
		VIA PADERNO, 5 - 24068 SERIATE (BG) - ITALIA												31/12/2017			
	Unita	Data Inizio	Data Fine	Inserimento	T/F	O/	Com	Partita	SezA	SezC	SezUrba	Foglio	Particella	Deno	Sub	Graf	Derivanti da
	1	31/12/2017	31/12/2999	31/12/2017	T	O	I628	3737				9	1557				
															100.00%		
		Acquisizione	Atto												2017	Valore Acq	
		Zon	Cat	Descrizione categoria Terreno						Clas	HA	A	CA	Redd Dominicale	Redd Agrario		
										2		.	2	.	38	0,31	0,04
	Unita	Data Inizio	Data Fine	Inserimento	T/F	O/	Com	Partita	SezA	SezC	SezUrba	Foglio	Particella	Deno	Sub	Graf	Derivanti da
	2	31/12/2017	31/12/2999	31/12/2017	T	O	I628	3737				9	9612				
															100.00%		
		Acquisizione	Atto												2017	Valore Acq	
		Zon	Cat	Descrizione categoria Terreno						Clas	HA	A	CA	Redd Dominicale	Redd Agrario		
										2		.	0	.	6	0,01	0,01
1672	2	PARCHEGGIO VIA ALBERTO DA GIUSSANO CIVICO 8											2.1 Terreni (patrimonio indisponibile)			B	
		VIA ALBERTO DA GIUSSANO, 8 Lett. SNC - 24068 SERIATE (BG) - ITALIA												31/12/2017			
	Unita	Data Inizio	Data Fine	Inserimento	T/F	O/	Com	Partita	SezA	SezC	SezUrba	Foglio	Particella	Deno	Sub	Graf	Derivanti da
	1	31/12/2017	31/12/2999	31/12/2017	F	O	I628					27	13892				
															100.00%		
		Acquisizione	Atto												2017	Valore Acq	
		Zon	Cat	Descrizione categoria Fabbricato						Clas	UnitMis	Consistenza	Superf. Catas	Rendita			
			F/1	Area urbana							Metri Qua	1.640,00					
1676	1	PARCHEGGIO VIA FIUME CHERIO											2.1 Terreni (patrimonio indisponibile)			B	
		VIA CHERIO, 3 - 24068 SERIATE (BG) - ITALIA												31/12/2017			
	Unita	Data Inizio	Data Fine	Inserimento	T/F	O/	Com	Partita	SezA	SezC	SezUrba	Foglio	Particella	Deno	Sub	Graf	Derivanti da
	1	31/12/2017	31/12/2999	31/12/2017	T	O	I628					9	11952				
															100.00%		
		Acquisizione	Atto												2017	Valore Acq	

INVENTARIO - Elenco Immobili INVENTARIO - Elenco Immobili - alla data 31/12/2021

Immobile	unita	Descrizione													Patrimonio			M	
	Collegata	Indirizzo													Sito	Inserimento	Cessazione		
		Zon	Cat	Descrizione categoria Terreno						Clas	HA	A	CA	Redd Dominicale	Redd Agrario				
		005		SEM IRR ARB						1		.	7	.	85	6,49	6,49		
Unita	Data Inizio	Data Fine	Inserimento	T/F	O/	Com	Partita	SezA	SezC	SezUrba	Foglio	Particella	Deno	Sub	Graf	Derivanti da			
2	01/08/2018	31/12/2999	01/08/2018	T	O	I628					9	11946					100.00%		
		Acquisizione		Atto										2018		Valore Acq			
Zon	Cat	Descrizione categoria Terreno						Clas	HA	A	CA	Redd Dominicale	Redd Agrario						
005		SEM IRR ARB						1		.	2	.	82	2,11	2,33				
1686	1	PARCHEGGIO VIA CASCINA BRUCIATA											2.1 Terreni (patrimonio indisponibile)			B			
		CASCINA BRUCIATA, 13 Lett. SNC - 24068 SERIATE (BG) - ITALIA													31/12/2017				
Unita	Data Inizio	Data Fine	Inserimento	T/F	O/	Com	Partita	SezA	SezC	SezUrba	Foglio	Particella	Deno	Sub	Graf	Derivanti da			
1	31/12/2017	31/12/2999	31/12/2017	T	O	I628					9	13058					100.00%		
		Acquisizione		Atto										2017		Valore Acq			
Zon	Cat	Descrizione categoria Terreno						Clas	HA	A	CA	Redd Dominicale	Redd Agrario						
								2		.	16	.	60	9,86	13,29				
1694	19	CABINA ENEL VIA CUSTOZA											2.1 Terreni (patrimonio indisponibile)			B			
		VIA CUSTOZA, 12 Lett. SNC - 24068 SERIATE (BG) - ITALIA													31/12/2017				
Unita	Data Inizio	Data Fine	Inserimento	T/F	O/	Com	Partita	SezA	SezC	SezUrba	Foglio	Particella	Deno	Sub	Graf	Derivanti da			
1	31/12/2017	31/12/2999	31/12/2017	F	O	I628					9	14129					100.00%		
		Acquisizione		Atto										2017		Valore Acq			
Zon	Cat	Descrizione categoria Fabbricato						Clas	UnitMis	Consistenza	Superf. Catas	Rendita							
	D/1	Opifici															46,00		
1696	0	PARTE DEL PARCO OASI VERDE 1 CHIOSCO GALEGA											2.1 Terreni (patrimonio indisponibile)			B			
		VIA LAZZARETTO, 13 - 24068 SERIATE (BG) - ITALIA													01/08/2017				
Unita	Data Inizio	Data Fine	Inserimento	T/F	O/	Com	Partita	SezA	SezC	SezUrba	Foglio	Particella	Deno	Sub	Graf	Derivanti da			
1	01/08/2017	31/12/2999	01/08/2017	T	O	I628	67				9	10725					100.00%		
		Acquisizione		Atto										2017		Valore Acq			
Zon	Cat	Descrizione categoria Terreno						Clas	HA	A	CA	Redd Dominicale	Redd Agrario						
005		SEM IRR ARB						2		.	57	.	18	34,44	45,77				

INVENTARIO - Elenco Immobili INVENTARIO - Elenco Immobili - alla data 31/12/2021

Immobile	unita	Descrizione													Patrimonio			M	
	Collegata	Indirizzo													Sito	Inserimento	Cessazione		
1697	0	PARTE DEL PARCO OASI VERDE													2.1 Terreni (patrimonio indisponibile)			B	
		VIA LAZZARETTO, 2 - 24068 SERIATE (BG) - ITALIA														01/08/2017			
Unita	Data Inizio	Data Fine	Inserimento	T/F	O/	Com	Partita	SezA	SezC	SezUrba	Foglio	Particella	Deno	Sub	Graf	Derivanti da			
1	01/08/2017	31/12/2999	01/08/2017	T	O	I628	67				9	1209					100.00%		
Acquisizione		Atto															2017	Valore Acq	
Zon	Cat	Descrizione categoria Terreno										Clas	HA	A	CA	Redd Dominicale	Redd Agrario		
	101	INCOLT PROD										2		. 68	. 75	1,07	1,07		
Unita	Data Inizio	Data Fine	Inserimento	T/F	O/	Com	Partita	SezA	SezC	SezUrba	Foglio	Particella	Deno	Sub	Graf	Derivanti da			
2	01/08/2017	31/12/2999	01/08/2017	T	O	I628	67				9	10727					100.00%		
Acquisizione		Atto															2017	Valore Acq	
Zon	Cat	Descrizione categoria Terreno										Clas	HA	A	CA	Redd Dominicale	Redd Agrario		
	101	INCOLT PROD										2		. 55	. 47	0,86	0,86		
Unita	Data Inizio	Data Fine	Inserimento	T/F	O/	Com	Partita	SezA	SezC	SezUrba	Foglio	Particella	Deno	Sub	Graf	Derivanti da			
3	01/08/2018	31/12/2999	01/08/2018	T	O	I628	67				9	10730					100.00%		
Acquisizione		Atto															2018	Valore Acq	
Zon	Cat	Descrizione categoria Terreno										Clas	HA	A	CA	Redd Dominicale	Redd Agrario		
	005	SEM IRR ARB										3		. 18	. 56	9,52	14,38		
Unita	Data Inizio	Data Fine	Inserimento	T/F	O/	Com	Partita	SezA	SezC	SezUrba	Foglio	Particella	Deno	Sub	Graf	Derivanti da			
4	01/08/2018	31/12/2999	01/08/2018	T	O	I628	67				9	4829					100.00%		
Acquisizione		Atto															2018	Valore Acq	
Zon	Cat	Descrizione categoria Terreno										Clas	HA	A	CA	Redd Dominicale	Redd Agrario		
	101	INCOLT PROD										2		. 6	. 0	0,09	0,09		
1698	0	STRADA FONDO CHIUSO PARTE DI VIA DECO E CANETTA													2.1 Terreni (patrimonio indisponibile)			B	
		VIA DECO E CANETTA, 112 - 24068 SERIATE (BG) - ITALIA														01/08/2017			
Unita	Data Inizio	Data Fine	Inserimento	T/F	O/	Com	Partita	SezA	SezC	SezUrba	Foglio	Particella	Deno	Sub	Graf	Derivanti da			
1	01/08/2017	31/12/2999	01/08/2017	T	O	I628	67				9	10740					100.00%		
Acquisizione		Atto															2017	Valore Acq	

INVENTARIO - Elenco Immobili INVENTARIO - Elenco Immobili - alla data 31/12/2021

Immobile	unita	Descrizione													Patrimonio			M
	Collegata	Indirizzo													Sito	Inserimento	Cessazione	
	Zon	Cat	Descrizione categoria Terreno						Clas	HA	A	CA	Redd Dominicale	Redd Agrario				
		005	SEM IRR ARB								.	1	.	90	0,98	1,47		
1699	0	CABINE GAS													2.1 Terreni (patrimonio indisponibile)			B
		-														01/08/2017		
	Unita	Data Inizio	Data Fine	Inserimento	T/F	O/	Com	Partita	SezA	SezC	SezUrba	Foglio	Particella	Deno	Sub	Graf	Derivanti da	
	1	31/12/2017	31/12/2999	31/12/2017	T	O	I628											
	100.00%																	
	Acquisizione		Atto													2017	Valore Acq	
	Zon	Cat	Descrizione categoria Terreno						Clas	HA	A	CA	Redd Dominicale	Redd Agrario				
											.	0	.	0				
1699	1	CABINA VIA DOLOMITI 11													2.1 Terreni (patrimonio indisponibile)			B
		VIA DOLOMITI, 11 - 24068 SERIATE (BG) - ITALIA														01/08/2017		
	Unita	Data Inizio	Data Fine	Inserimento	T/F	O/	Com	Partita	SezA	SezC	SezUrba	Foglio	Particella	Deno	Sub	Graf	Derivanti da	
	1	01/08/2017	31/12/2999	01/08/2017	T	O	I628	67				9	10987					
	100.00%																	
	Acquisizione		Atto													2017	Valore Acq	
	Zon	Cat	Descrizione categoria Terreno						Clas	HA	A	CA	Redd Dominicale	Redd Agrario				
		005	SEM IRR ARB								.	0	.	26	0,21	0,21		
1703	0	TERRENO NON UTILIZZATO MAPPALE 5360													2.1 Terreni (patrimonio indisponibile)			B
		VIA PO, 1 Lett. SNC - 24068 SERIATE (BG) - ITALIA														31/12/2017		
	Unita	Data Inizio	Data Fine	Inserimento	T/F	O/	Com	Partita	SezA	SezC	SezUrba	Foglio	Particella	Deno	Sub	Graf	Derivanti da	
	1	31/12/2017	31/12/2999	31/12/2017	T	O	I628	178				9	5360					
	100.00%																	
	Acquisizione		Atto													2017	Valore Acq	
	Zon	Cat	Descrizione categoria Terreno						Clas	HA	A	CA	Redd Dominicale	Redd Agrario				
		002	SEMIN IRRIG						1		.	0	.	30	0,20	0,25		
1704	0	AREA VERDE MAPPALE 2477													2.1 Terreni (patrimonio indisponibile)			B
		CORSO ROMA, 122 Lett. SNC - 24068 SERIATE (BG) - ITALIA														31/12/2017		
	Unita	Data Inizio	Data Fine	Inserimento	T/F	O/	Com	Partita	SezA	SezC	SezUrba	Foglio	Particella	Deno	Sub	Graf	Derivanti da	
	1	31/12/2017	31/12/2999	31/12/2017	T	O	I628	5251				9	2477					
	100.00%																	
	Acquisizione		Atto													2017	Valore Acq	

INVENTARIO - Elenco Immobili INVENTARIO - Elenco Immobili - alla data 31/12/2021

Immobile	unita	Descrizione													Patrimonio			M	
	Collegata	Indirizzo													Sito	Inserimento	Cessazione		
	Zon	Cat	Descrizione categoria Terreno					Clas	HA	A	CA	Redd Dominicale	Redd Agrario						
		005	SEM IRR ARB					2		. 77	. 20	51,83	61,80						
1714	0	AREA VERDE PUBBLICA ATTREZZATA VIA MONTE RESEGONE													2.1 Terreni (patrimonio indisponibile)			B	
		VIA RESEGONE, 30 Lett. SNC - 24068 SERIATE (BG) - ITALIA														31/12/2017			
	Unita	Data Inizio	Data Fine	Inserimento	T/F	O/	Com	Partita	SezA	SezC	SezUrba	Foglio	Particella	Deno	Sub	Graf	Derivanti da		
	1	31/12/2017	31/12/2999	31/12/2017	T	O	I628	3991				9	4054						
	100.00%																		
	Acquisizione		Atto															2017	Valore Acq
	Zon	Cat	Descrizione categoria Terreno					Clas	HA	A	CA	Redd Dominicale	Redd Agrario						
		005	SEM IRR ARB					1		. 47	. 0	36,41	38,84						
	Unita	Data Inizio	Data Fine	Inserimento	T/F	O/	Com	Partita	SezA	SezC	SezUrba	Foglio	Particella	Deno	Sub	Graf	Derivanti da		
	2	31/12/2017	31/12/2999	31/12/2017	T	O	I628	3991				9	4056						
	100.00%																		
	Acquisizione		Atto															2017	Valore Acq
	Zon	Cat	Descrizione categoria Terreno					Clas	HA	A	CA	Redd Dominicale	Redd Agrario						
		005	SEM IRR ARB					1		. 11	. 70	9,37	9,67						
1715	0	AREA VERDE PUBBLICA MAPPALE 5872													2.1 Terreni (patrimonio indisponibile)			B	
		VIA ADAMELLO, 14 - 24068 SERIATE (BG) - ITALIA														31/12/2017			
	Unita	Data Inizio	Data Fine	Inserimento	T/F	O/	Com	Partita	SezA	SezC	SezUrba	Foglio	Particella	Deno	Sub	Graf	Derivanti da		
	1	31/12/2017	31/12/2999	31/12/2017	T	O	I628					9	5872						
	100.00%																		
	Acquisizione		Atto															2017	Valore Acq
	Zon	Cat	Descrizione categoria Terreno					Clas	HA	A	CA	Redd Dominicale	Redd Agrario						
		005	SEM IRR ARB					1		. 24	. 30	20,08	20,08						
1716	0	PARCO VIA PADERNO													2.1 Terreni (patrimonio indisponibile)			B	
		VIA PADERNO, 42 - 24068 SERIATE (BG) - ITALIA														31/12/2017			
	Unita	Data Inizio	Data Fine	Inserimento	T/F	O/	Com	Partita	SezA	SezC	SezUrba	Foglio	Particella	Deno	Sub	Graf	Derivanti da		
	1	31/12/2017	31/12/2999	31/12/2017	T	O	I628	934				9	299						
	100.00%																		
	Acquisizione		Atto															2017	Valore Acq
	Zon	Cat	Descrizione categoria Terreno					Clas	HA	A	CA	Redd Dominicale	Redd Agrario						
		005	SEM IRR ARB					1		. 64	. 37	53,19	53,19						

INVENTARIO - Elenco Immobili INVENTARIO - Elenco Immobili - alla data 31/12/2021

Immobile	unita		Descrizione												Patrimonio			M		
	Collegata	Indirizzo	Sito	Inserimento	Cessazione															
	Unita	Data Inizio	Data Fine	Inserimento	T/F	O/	Com	Partita	SezA	SezC	SezUrba	Foglio	Particella	Deno	Sub	Graf	Derivanti da			
	2	31/12/2017	31/12/2999	31/12/2017	T	O	I628	934				9	326						100.00%	
	Acquisizione		Atto														2017	Valore Acq		
	Zon	Cat	Descrizione categoria Terreno									Clas	HA	A	CA	Redd Dominicale	Redd Agrario			
		001	SEMINATIVO									2		.	9	.	70	4,26	5,01	
	Unita	Data Inizio	Data Fine	Inserimento	T/F	O/	Com	Partita	SezA	SezC	SezUrba	Foglio	Particella	Deno	Sub	Graf	Derivanti da			
	3	31/12/2017	31/12/2999	31/12/2017	T	O	I628	934				9	4920						100.00%	
	Acquisizione		Atto														2017	Valore Acq		
	Zon	Cat	Descrizione categoria Terreno									Clas	HA	A	CA	Redd Dominicale	Redd Agrario			
		002	SEMIN IRRIG									1		.	16	.	0	10,74	13,22	
	Unita	Data Inizio	Data Fine	Inserimento	T/F	O/	Com	Partita	SezA	SezC	SezUrba	Foglio	Particella	Deno	Sub	Graf	Derivanti da			
	4	31/12/2017	31/12/2999	31/12/2017	T	O	I628	67				9	4921						100.00%	
	Acquisizione		Atto														2017	Valore Acq		
	Zon	Cat	Descrizione categoria Terreno									Clas	HA	A	CA	Redd Dominicale	Redd Agrario			
		002	SEMIN IRRIG									1		.	4	.	10	3,18	3,39	
	Unita	Data Inizio	Data Fine	Inserimento	T/F	O/	Com	Partita	SezA	SezC	SezUrba	Foglio	Particella	Deno	Sub	Graf	Derivanti da			
	5	31/12/2017	31/12/2999	31/12/2017	T	O	I628	67				9	5215						100.00%	
	Acquisizione		Atto														2017	Valore Acq		
	Zon	Cat	Descrizione categoria Terreno									Clas	HA	A	CA	Redd Dominicale	Redd Agrario			
		002	SEMIN IRRIG									1		.	4	.	40	3,18	3,64	
	Unita	Data Inizio	Data Fine	Inserimento	T/F	O/	Com	Partita	SezA	SezC	SezUrba	Foglio	Particella	Deno	Sub	Graf	Derivanti da			
	6	01/08/2018	31/12/2999	01/08/2018	T	O	I628	67				9	1412						100.00%	
	Acquisizione		Atto														2018	Valore Acq		
	Zon	Cat	Descrizione categoria Terreno									Clas	HA	A	CA	Redd Dominicale	Redd Agrario			
		097	BOSCO CEDUO									2		.	2	.	55	0,33	0,44	
1717	0	AREA VERDE VIA PIAVE												2.1 Terreni (patrimonio indisponibile)			B			
		VIA PIAVE, 41 Lett. A - 24068 SERIATE (BG) - ITALIA													31/12/2017					

INVENTARIO - Elenco Immobili INVENTARIO - Elenco Immobili - alla data 31/12/2021

Immobile	unita Descrizione														Patrimonio			M		
	Collegata	Indirizzo													Sito	Inserimento	Cessazione			
1	Unita	Data Inizio	Data Fine	Inserimento	T/F	O/	Com	Partita	SezA	SezC	SezUrba	Foglio	Particella	Deno	Sub	Graf	Derivanti da			
		31/12/2017	31/12/2999	31/12/2017	T	O	I628	5251				1	10801							
	100.00%																			
	Acquisizione		Atto															2017	Valore Acq	
	Zon	Cat	Descrizione categoria Terreno										Clas	HA	A	CA	Redd Dominicale	Redd Agrario		
	101	INCOLT PROD										2		.	2	.	23	1,38	1,73	
2	Unita	Data Inizio	Data Fine	Inserimento	T/F	O/	Com	Partita	SezA	SezC	SezUrba	Foglio	Particella	Deno	Sub	Graf	Derivanti da			
		31/12/2017	31/12/2999	31/12/2017	T	O	I628	5251				9	10822							
	100.00%																			
	Acquisizione		Atto															2017	Valore Acq	
	Zon	Cat	Descrizione categoria Terreno										Clas	HA	A	CA	Redd Dominicale	Redd Agrario		
	002	SEMIN IRRIG										2		.	1	.	21	0,75	0,94	
3	Unita	Data Inizio	Data Fine	Inserimento	T/F	O/	Com	Partita	SezA	SezC	SezUrba	Foglio	Particella	Deno	Sub	Graf	Derivanti da			
		31/12/2017	31/12/2999	31/12/2017	T	O	I628	5251				9	10811							
	100.00%																			
	Acquisizione		Atto															2017	Valore Acq	
	Zon	Cat	Descrizione categoria Terreno										Clas	HA	A	CA	Redd Dominicale	Redd Agrario		
	002	SEMIN IRRIG												.	5	.	57			
4	Unita	Data Inizio	Data Fine	Inserimento	T/F	O/	Com	Partita	SezA	SezC	SezUrba	Foglio	Particella	Deno	Sub	Graf	Derivanti da			
		31/12/2017	31/12/2999	31/12/2017	T	O	I628	5251				9	10803							
	100.00%																			
	Acquisizione		Atto															2017	Valore Acq	
	Zon	Cat	Descrizione categoria Terreno										Clas	HA	A	CA	Redd Dominicale	Redd Agrario		
	002	SEMIN IRRIG										2		.	3	.	96	2,45	3,07	
5	Unita	Data Inizio	Data Fine	Inserimento	T/F	O/	Com	Partita	SezA	SezC	SezUrba	Foglio	Particella	Deno	Sub	Graf	Derivanti da			
		31/12/2017	31/12/2999	31/12/2017	T	O	I628	5251				9	10820							
	100.00%																			
	Acquisizione		Atto															2017	Valore Acq	
	Zon	Cat	Descrizione categoria Terreno										Clas	HA	A	CA	Redd Dominicale	Redd Agrario		
	002	SEMIN IRRIG										2		.	3	.	88	2,24	3,01	
1718	0	AREA VERDE MAPPALE 1405												2.1 Terreni (patrimonio indisponibile)			B			
		CORSO ROMA, 122 Lett. SNC - 24068 SERIATE (BG) - ITALIA															31/12/2017			

INVENTARIO - Elenco Immobili INVENTARIO - Elenco Immobili - alla data 31/12/2021

Immobile	unita		Descrizione											Patrimonio			M		
	Collegata	Indirizzo												Sito	Inserimento	Cessazione			
	Unita	Data Inizio	Data Fine	Inserimento	T/F	O/	Com	Partita	SezA	SezC	SezUrba	Foglio	Particella	Deno	Sub	Graf	Derivanti da		
	1	31/12/2017	31/12/2999	31/12/2017	T	O	I628	3830				9	1405					100.00%	
	Acquisizione		Atto													2017	Valore Acq		
	Zon	Cat	Descrizione categoria Terreno									Clas	HA	A	CA	Redd Dominicale	Redd Agrario		
		097	BOSCO CEDUO									1		.	4	.	20	0,98	0,13
1719	0	PARCO VIA CESARE BATTISTI											2.1 Terreni (patrimonio indisponibile)			B			
	VIA BATTISTI, 102 - 24068 SERIATE (BG) - ITALIA												31/12/2017						
	Unita	Data Inizio	Data Fine	Inserimento	T/F	O/	Com	Partita	SezA	SezC	SezUrba	Foglio	Particella	Deno	Sub	Graf	Derivanti da		
	1	31/12/2017	31/12/2999	31/12/2017	T	O	I628					9	1640					100.00%	
	Acquisizione		Atto													2017	Valore Acq		
	Zon	Cat	Descrizione categoria Terreno									Clas	HA	A	CA	Redd Dominicale	Redd Agrario		
		002	SEMIN IRRIG									1		.	17	.	10	11,48	14,13
	Unita	Data Inizio	Data Fine	Inserimento	T/F	O/	Com	Partita	SezA	SezC	SezUrba	Foglio	Particella	Deno	Sub	Graf	Derivanti da		
	2	31/12/2017	31/12/2999	31/12/2017	T	O	I628	3279				9	3726					100.00%	
	Acquisizione		Atto													2017	Valore Acq		
	Zon	Cat	Descrizione categoria Terreno									Clas	HA	A	CA	Redd Dominicale	Redd Agrario		
		005	SEM IRR ARB									1		.	6	.	20	4,80	5,12
	Unita	Data Inizio	Data Fine	Inserimento	T/F	O/	Com	Partita	SezA	SezC	SezUrba	Foglio	Particella	Deno	Sub	Graf	Derivanti da		
	3	31/12/2017	31/12/2999	31/12/2017	T	O	I628					9	5318					100.00%	
	Acquisizione		Atto													2017	Valore Acq		
	Zon	Cat	Descrizione categoria Terreno									Clas	HA	A	CA	Redd Dominicale	Redd Agrario		
		005	SEM IRR ARB									1		.	61	.	10	50,49	50,49
1720	0	AREA VERDE MAPPALE 8412											2.1 Terreni (patrimonio indisponibile)			B			
	VIA PO, 17 - 24068 SERIATE (BG) - ITALIA												31/12/2017						
	Unita	Data Inizio	Data Fine	Inserimento	T/F	O/	Com	Partita	SezA	SezC	SezUrba	Foglio	Particella	Deno	Sub	Graf	Derivanti da		
	1	31/12/2017	31/12/2999	31/12/2017	T	O	I628	178				9	8412					100.00%	
	Acquisizione		Atto													2017	Valore Acq		

INVENTARIO - Elenco Immobili INVENTARIO - Elenco Immobili - alla data 31/12/2021

Immobile	unita	Descrizione											Patrimonio			M				
	Collegata	Indirizzo											Sito	Inserimento	Cessazione					
	Zon	Cat	Descrizione categoria Terreno					Clas	HA	A	CA	Redd Dominicale	Redd Agrario							
1721	0	AREA VERDE MAPPALE 8410											2.1 Terreni (patrimonio indisponibile)			B				
		VIA PO, 17 - 24068 SERIATE (BG) - ITALIA												31/12/2017						
	1	31/12/2017	31/12/2999	31/12/2017	T	O	I628	178				9	8410							
	100.00%																			
	Acquisizione		Atto															2017	Valore Acq	
	Zon	Cat	Descrizione categoria Terreno					Clas	HA	A	CA	Redd Dominicale	Redd Agrario							
		002	SEMIN IRRIG					1		.	7	.	0	4,70	5,78					
1722	0	AREA VERDE MAPPALE 8403											2.1 Terreni (patrimonio indisponibile)			B				
		VIA PO, 17 - 24068 SERIATE (BG) - ITALIA												31/12/2017						
	1	31/12/2017	31/12/2999	31/12/2017	T	O	I628	178				9	8403							
	100.00%																			
	Acquisizione		Atto															2017	Valore Acq	
	Zon	Cat	Descrizione categoria Terreno					Clas	HA	A	CA	Redd Dominicale	Redd Agrario							
		101	INCOLT PROD					2		.	5	.	70	0,09	0,09					
1723	0	AREA VERDE STRADALE MAPPALE 586											2.1 Terreni (patrimonio indisponibile)			B				
		-												31/12/2017						
	1	31/12/2017	31/12/2999	31/12/2017	T	O	I628	3464				9	586							
	100.00%																			
	Acquisizione		Atto															2017	Valore Acq	
	Zon	Cat	Descrizione categoria Terreno					Clas	HA	A	CA	Redd Dominicale	Redd Agrario							
		009	PRATO IRRIGUO					2		.	43	.	65	15,78	28,18					
1724	0	AREA VERDE MAPPALE 2478											2.1 Terreni (patrimonio indisponibile)			B				
		CORSO ROMA, 122 Lett. SNC - 24068 SERIATE (BG) - ITALIA												31/12/2017						
	1	31/12/2017	31/12/2999	31/12/2017	T	O	I628	5251				9	2478							
	100.00%																			
	Acquisizione		Atto															2017	Valore Acq	

INVENTARIO - Elenco Immobili INVENTARIO - Elenco Immobili - alla data 31/12/2021

Immobile	unita	Descrizione													Patrimonio			M	
	Collegata	Indirizzo													Sito	Inserimento	Cessazione		
	Zon	Cat	Descrizione categoria Terreno					Clas	HA	A	CA	Redd Dominicale	Redd Agrario						
		002	SEMIN IRRIG					2		.	16	.	0	9,92	12,39				
1725	0	PARCO VIA TASSO													2.1 Terreni (patrimonio indisponibile)			B	
		VIA TASSO, 14 - 24068 SERIATE (BG) - ITALIA														31/12/2017			
	Unita	Data Inizio	Data Fine	Inserimento	T/F	O/	Com	Partita	SezA	SezC	SezUrba	Foglio	Particella	Deno	Sub	Graf	Derivanti da		
	1	31/12/2017	31/12/2999	31/12/2017	T	O	I628	2235				9	1533						
	100.00%																		
	Acquisizione		Atto															2017	Valore Acq
	Zon	Cat	Descrizione categoria Terreno					Clas	HA	A	CA	Redd Dominicale	Redd Agrario						
		001	SEMINATIVO					1		.	14	.	50	9,74	11,98				
	Unita	Data Inizio	Data Fine	Inserimento	T/F	O/	Com	Partita	SezA	SezC	SezUrba	Foglio	Particella	Deno	Sub	Graf	Derivanti da		
	2	31/12/2017	31/12/2999	31/12/2017	T	O	I628					9	6296						
	100.00%																		
	Acquisizione		Atto															2017	Valore Acq
	Zon	Cat	Descrizione categoria Terreno					Clas	HA	A	CA	Redd Dominicale	Redd Agrario						
		001	SEMINATIVO					1		.	73	.	0	56,55	60,32				
1726	0	AREA VERDE MAPPALE 2480													2.1 Terreni (patrimonio indisponibile)			B	
		CORSO ROMA, 122 Lett. SNC - 24068 SERIATE (BG) - ITALIA														31/12/2017			
	Unita	Data Inizio	Data Fine	Inserimento	T/F	O/	Com	Partita	SezA	SezC	SezUrba	Foglio	Particella	Deno	Sub	Graf	Derivanti da		
	1	31/12/2017	31/12/2999	31/12/2017	T	O	I628	3830				9	2480						
	100.00%																		
	Acquisizione		Atto															2017	Valore Acq
	Zon	Cat	Descrizione categoria Terreno					Clas	HA	A	CA	Redd Dominicale	Redd Agrario						
		101	INCOLT PROD					2		.	18	.	0	0,28	0,28				
1727	0	AREA VERDE MAPPALE 2475													2.1 Terreni (patrimonio indisponibile)			B	
		CORSO ROMA, 122 Lett. SNC - 24068 SERIATE (BG) - ITALIA														31/12/2017			
	Unita	Data Inizio	Data Fine	Inserimento	T/F	O/	Com	Partita	SezA	SezC	SezUrba	Foglio	Particella	Deno	Sub	Graf	Derivanti da		
	1	31/12/2017	31/12/2999	31/12/2017	T	O	I628	5251				9	2475						
	100.00%																		
	Acquisizione		Atto															2017	Valore Acq
	Zon	Cat	Descrizione categoria Terreno					Clas	HA	A	CA	Redd Dominicale	Redd Agrario						
		002	SEMIN IRRIG					2		1	.	15	.	20	71,40	89,24			

INVENTARIO - Elenco Immobili INVENTARIO - Elenco Immobili - alla data 31/12/2021

Immobile	unita	Descrizione													Patrimonio			M		
	Collegata	Indirizzo													Sito	Inserimento	Cessazione			
1728	0	AREA VERDE MAPPALE 2674													2.1 Terreni (patrimonio indisponibile)			B		
		CORSO ROMA, 122 Lett. SNC - 24068 SERIATE (BG) - ITALIA														31/12/2017				
	Unita	Data Inizio	Data Fine	Inserimento	T/F	O/	Com	Partita	SezA	SezC	SezUrba	Foglio	Particella	Deno	Sub	Graf	Derivanti da			
	1	31/12/2017	31/12/2999	31/12/2017	T	O	I628	3830				9	2674					100.00%		
	Acquisizione		Atto															2017	Valore Acq	
	Zon	Cat	Descrizione categoria Terreno										Clas	HA	A	CA	Redd Dominicale	Redd Agrario		
		101	INCOLT PROD										2		.	1	.	20	0,02	0,02
1729	0	AREA VERDE MAPPALE 5869													2.1 Terreni (patrimonio indisponibile)			B		
		VIA PIZZO TRE SIGNORI, 7 - 24068 SERIATE (BG) - ITALIA														31/12/2017				
	Unita	Data Inizio	Data Fine	Inserimento	T/F	O/	Com	Partita	SezA	SezC	SezUrba	Foglio	Particella	Deno	Sub	Graf	Derivanti da			
	1	31/12/2017	31/12/2999	31/12/2017	T	O	I628	3427				9	5869					100.00%		
	Acquisizione		Atto															2017	Valore Acq	
	Zon	Cat	Descrizione categoria Terreno										Clas	HA	A	CA	Redd Dominicale	Redd Agrario		
		097	BOSCO CEDUO										2		.	22	.	90	2,96	0,35
1730	0	AREA VERDE MAPPALE 4043													2.1 Terreni (patrimonio indisponibile)			B		
		VIA PIZZO TRE SIGNORI, 6 Lett. SNC - 24068 SERIATE (BG) - ITALIA														31/12/2017				
	Unita	Data Inizio	Data Fine	Inserimento	T/F	O/	Com	Partita	SezA	SezC	SezUrba	Foglio	Particella	Deno	Sub	Graf	Derivanti da			
	1	31/12/2017	31/12/2999	31/12/2017	T	O	I628	3427				9	4043					100.00%		
	Acquisizione		Atto															2017	Valore Acq	
	Zon	Cat	Descrizione categoria Terreno										Clas	HA	A	CA	Redd Dominicale	Redd Agrario		
		005	SEM IRR ARB										1		.	16	.	60	12,43	13,72
1731	0	PARCO VIA DELLA LIBERTÀ													2.1 Terreni (patrimonio indisponibile)			B		
		VIA LIBERTA', 66 - 24068 SERIATE (BG) - ITALIA														31/12/2017				
	Unita	Data Inizio	Data Fine	Inserimento	T/F	O/	Com	Partita	SezA	SezC	SezUrba	Foglio	Particella	Deno	Sub	Graf	Derivanti da			
	1	31/12/2017	31/12/2999	31/12/2017	T	O	I628	2757				9	10087					100.00%		
	Acquisizione		Atto															2017	Valore Acq	
	Zon	Cat	Descrizione categoria Terreno										Clas	HA	A	CA	Redd Dominicale	Redd Agrario		
		005	SEM IRR ARB										1		.	11	.	90	9,22	9,83

INVENTARIO - Elenco Immobili INVENTARIO - Elenco Immobili - alla data 31/12/2021

Immobile	unita Descrizione														Patrimonio			M		
	Collegata	Indirizzo													Sito	Inserimento	Cessazione			
	Unita	Data Inizio	Data Fine	Inserimento	T/F	O/	Com	Partita	SezA	SezC	SezUrba	Foglio	Particella	Deno	Sub	Graf	Derivanti da			
	2	31/12/2017	31/12/2999	31/12/2017	T	O	I628	2752				9	10083							
	100.00%																			
	Acquisizione		Atto															2017	Valore Acq	
	Zon	Cat	Descrizione categoria Terreno									Clas	HA	A	CA	Redd Dominicale	Redd Agrario			
		002	SEMIN IRRIG									1		.	32	.	68	21,94	27,00	
	Unita	Data Inizio	Data Fine	Inserimento	T/F	O/	Com	Partita	SezA	SezC	SezUrba	Foglio	Particella	Deno	Sub	Graf	Derivanti da			
	3	31/12/2017	31/12/2999	31/12/2017	T	O	I628	2752				9	6640							
	100.00%																			
	Acquisizione		Atto															2017	Valore Acq	
	Zon	Cat	Descrizione categoria Terreno									Clas	HA	A	CA	Redd Dominicale	Redd Agrario			
		097	BOSCO CEDUO									2		.	2	.	80	0,36	0,04	
	Unita	Data Inizio	Data Fine	Inserimento	T/F	O/	Com	Partita	SezA	SezC	SezUrba	Foglio	Particella	Deno	Sub	Graf	Derivanti da			
	4	31/12/2017	31/12/2999	31/12/2017	T	O	I628	2752				9	6638							
	100.00%																			
	Acquisizione		Atto															2017	Valore Acq	
	Zon	Cat	Descrizione categoria Terreno									Clas	HA	A	CA	Redd Dominicale	Redd Agrario			
		097	BOSCO CEDUO									2		.	0	.	90	0,12	0,01	
1732	0	AREA EDIFICABILE VIA BEATO ANGELICO MAPPALE 13825														2.1 Terreni (patrimonio indisponibile)			B	
	VIA BEATO ANGELICO, 10 Lett. SNC - 24068 SERIATE (BG) - ITALIA															31/12/2017				
	Unita	Data Inizio	Data Fine	Inserimento	T/F	O/	Com	Partita	SezA	SezC	SezUrba	Foglio	Particella	Deno	Sub	Graf	Derivanti da			
	1	31/12/2017	31/12/2999	31/12/2017	T	O	I628					9	13825							
	100.00%																			
	Acquisizione		Atto															2017	Valore Acq	
	Zon	Cat	Descrizione categoria Terreno									Clas	HA	A	CA	Redd Dominicale	Redd Agrario			
		005	SEM IRR ARB									1		.	46	.	89	35,11	38,75	
	Unita	Data Inizio	Data Fine	Inserimento	T/F	O/	Com	Partita	SezA	SezC	SezUrba	Foglio	Particella	Deno	Sub	Graf	Derivanti da			
	2	31/12/2017	31/12/2999	31/12/2017	T	O	I628					9	13827							
	100.00%																			
	Acquisizione		Atto															2017	Valore Acq	
	Zon	Cat	Descrizione categoria Terreno									Clas	HA	A	CA	Redd Dominicale	Redd Agrario			
		005	SEM IRR ARB									1		.	0	.	79	0,59	0,65	

INVENTARIO - Elenco Immobili INVENTARIO - Elenco Immobili - alla data 31/12/2021

Immobile	unita	Descrizione													Patrimonio			M		
	Collegata	Indirizzo													Sito	Inserimento	Cessazione			
	Unita	Data Inizio	Data Fine	Inserimento	T/F	O/	Com	Partita	SezA	SezC	SezUrba	Foglio	Particella	Deno	Sub	Graf	Derivanti da			
	3	31/12/2017	31/12/2999	31/12/2017	F	O	I628					1	13824					100.00%		
	Acquisizione		Atto															2017	Valore Acq	
	Zon	Cat	Descrizione categoria Fabbricato									Clas	UnitMis	Consistenza	Superf. Catas	Rendita				
		F/1	Area urbana										Metri Qua	26,00						
1733	0	AREA VERDE SPONDA FIUME MAPPALE 12765													2.1 Terreni (patrimonio indisponibile)			B		
	VIA DECO' E CANETTA, 119 - 24068 SERIATE (BG) - ITALIA														31/12/2017					
	Unita	Data Inizio	Data Fine	Inserimento	T/F	O/	Com	Partita	SezA	SezC	SezUrba	Foglio	Particella	Deno	Sub	Graf	Derivanti da			
	1	31/12/2017	31/12/2999	31/12/2017	T	O	I628					9	12765					100.00%		
	Acquisizione		Atto															2017	Valore Acq	
	Zon	Cat	Descrizione categoria Terreno									Clas	HA	A	CA	Redd Dominicale	Redd Agrario			
		101	INCOLT PROD									2		.	2	.	80	0,04	0,04	
1734	0	STRISCIA DI TERRA IN VIA PIAVE MAPPALE 10804													2.1 Terreni (patrimonio indisponibile)			B		
	VIA PIAVE, 41 Lett. P - 24068 SERIATE (BG) - ITALIA														31/12/2017					
	Unita	Data Inizio	Data Fine	Inserimento	T/F	O/	Com	Partita	SezA	SezC	SezUrba	Foglio	Particella	Deno	Sub	Graf	Derivanti da			
	1	31/12/2017	31/12/2999	31/12/2017	T	O	I628	5251				9	10804					100.00%		
	Acquisizione		Atto															2017	Valore Acq	
	Zon	Cat	Descrizione categoria Terreno									Clas	HA	A	CA	Redd Dominicale	Redd Agrario			
		002	SEMIN IRRIG									2		.	1	.	35	0,84	1,05	
1735	0	AREA VERDE MAPPALE 7024													2.1 Terreni (patrimonio indisponibile)			B		
	VIA CASSINONE, 3 Lett. MSNC - 24068 SERIATE (BG) - ITALIA														31/12/2017					
	Unita	Data Inizio	Data Fine	Inserimento	T/F	O/	Com	Partita	SezA	SezC	SezUrba	Foglio	Particella	Deno	Sub	Graf	Derivanti da			
	1	31/12/2017	31/12/2999	31/12/2017	T	O	I628	4562				9	7024					100.00%		
	Acquisizione		Atto															2017	Valore Acq	
	Zon	Cat	Descrizione categoria Terreno									Clas	HA	A	CA	Redd Dominicale	Redd Agrario			
		002	SEMIN IRRIG									2		.	53	.	93	34,82	41,78	
1736	0	AREA PEDONALE COMPLESSO CONDOMINI VIALE LOMBARDIA													2.1 Terreni (patrimonio indisponibile)			B		
	VIA LOMBARDIA, 2 Lett. C - 24068 SERIATE (BG) - ITALIA														31/12/2017					

INVENTARIO - Elenco Immobili INVENTARIO - Elenco Immobili - alla data 31/12/2021

Immobile	unita		Descrizione											Patrimonio			M	
	Collegata	Indirizzo	Sito	Inserimento	Cessazione													
	1	31/12/2017	31/12/2999	31/12/2017	T	O	I628					9	12371					
	100.00%																	
	Acquisizione		Atto													2017	Valore Acq	
	Zon	Cat	Descrizione categoria Terreno									Clas	HA	A	CA	Redd Dominicale	Redd Agrario	
		005	SEM IRR ARB									1		. 12	. 70	10,49	10,49	
1737	0	AREA VERDE MAPPALE 11613											2.1 Terreni (patrimonio indisponibile)			B		
	VIA PO, 25 - 24068 SERIATE (BG) - ITALIA											31/12/2017						
	1	31/12/2017	31/12/2999	31/12/2017	T	O	I628					9	11613					
	100.00%																	
	Acquisizione		Atto													2017	Valore Acq	
	Zon	Cat	Descrizione categoria Terreno									Clas	HA	A	CA	Redd Dominicale	Redd Agrario	
		002	SEMIN IRRIG									1		. 23	. 30	15,64	19,25	
1738	0	PARCO VIA FIUME CHERIO											2.1 Terreni (patrimonio indisponibile)			B		
	VIA CHERIO, 3 - 24068 SERIATE (BG) - ITALIA											31/12/2017						
	1	31/12/2017	31/12/2999	31/12/2017	T	O	I628					9	11949					
	100.00%																	
	Acquisizione		Atto													2017	Valore Acq	
	Zon	Cat	Descrizione categoria Terreno									Clas	HA	A	CA	Redd Dominicale	Redd Agrario	
		005	SEM IRR ARB									1		. 14	. 35	11,86	11,86	
	2	31/12/2017	31/12/2999	31/12/2017	T	O	I628					9	11950					
	100.00%																	
	Acquisizione		Atto													2017	Valore Acq	
	Zon	Cat	Descrizione categoria Terreno									Clas	HA	A	CA	Redd Dominicale	Redd Agrario	
		005	SEM IRR ARB									1		. 16	. 86	13,93	13,93	
1739	0	AIUOLA VIA GRINETTA											2.1 Terreni (patrimonio indisponibile)			B		
	VIA GRINETTA, 4 - 24068 SERIATE (BG) - ITALIA											31/12/2017						
	1	31/12/2017	31/12/2999	31/12/2017	T	O	I628	2199				9	11171					

INVENTARIO - Elenco Immobili INVENTARIO - Elenco Immobili - alla data 31/12/2021

Immobile	unita	Descrizione													Patrimonio			M
	Collegata	Indirizzo													Sito	Inserimento	Cessazione	
																	100.00%	
		Acquisizione	Atto												2017	Valore Acq		
		Zon	Cat	Descrizione categoria Terreno							Clas	HA	A	CA	Redd Dominicale	Redd Agrario		
			002	SEMIN IRRIG							2		.	4	.	41	2,85	3,42
1741	0	AREA VERDE MAPPALE 11607													2.1 Terreni (patrimonio indisponibile)			B
		VIA FIUME PO, 16 - 24068 SERIATE (BG) - ITALIA														31/12/2017		
	Unita	Data Inizio	Data Fine	Inserimento	T/F	O/	Com	Partita	SezA	SezC	SezUrba	Foglio	Particella	Deno	Sub	Graf	Derivanti da	
	1	31/12/2017	31/12/2999	31/12/2017	T	O	I628					9	11607					
																	100.00%	
		Acquisizione	Atto												2017	Valore Acq		
		Zon	Cat	Descrizione categoria Terreno							Clas	HA	A	CA	Redd Dominicale	Redd Agrario		
			097	BOSCO CEDUO							2		.	0	.	85	0,11	0,01
1742	0	PARCO BUONARROTI													2.1 Terreni (patrimonio indisponibile)			B
		VIA BUONARROTI, 26 - 24068 SERIATE (BG) - ITALIA														31/12/2017		
	Unita	Data Inizio	Data Fine	Inserimento	T/F	O/	Com	Partita	SezA	SezC	SezUrba	Foglio	Particella	Deno	Sub	Graf	Derivanti da	
	1	31/12/2017	31/12/2999	31/12/2017	T	O	I628					9	12436					
																	100.00%	
		Acquisizione	Atto												2017	Valore Acq		
		Zon	Cat	Descrizione categoria Terreno							Clas	HA	A	CA	Redd Dominicale	Redd Agrario		
			005	SEM IRR ARB							1		.	0	.	6	0,04	0,05
	Unita	Data Inizio	Data Fine	Inserimento	T/F	O/	Com	Partita	SezA	SezC	SezUrba	Foglio	Particella	Deno	Sub	Graf	Derivanti da	
	2	31/12/2017	31/12/2999	31/12/2017	T	O	I628					9	12439					
																	100.00%	
		Acquisizione	Atto												2017	Valore Acq		
		Zon	Cat	Descrizione categoria Terreno							Clas	HA	A	CA	Redd Dominicale	Redd Agrario		
			005	SEM IRR ARB							1		.	0	.	2	0,01	0,02
	Unita	Data Inizio	Data Fine	Inserimento	T/F	O/	Com	Partita	SezA	SezC	SezUrba	Foglio	Particella	Deno	Sub	Graf	Derivanti da	
	3	31/12/2017	31/12/2999	31/12/2017	T	O	I628					9	11849					
																	100.00%	
		Acquisizione	Atto												2017	Valore Acq		
		Zon	Cat	Descrizione categoria Terreno							Clas	HA	A	CA	Redd Dominicale	Redd Agrario		
			005	SEM IRR ARB							1		.	35	.	38	26,49	29,24

INVENTARIO - Elenco Immobili INVENTARIO - Elenco Immobili - alla data 31/12/2021

Immobile	unita		Descrizione											Patrimonio			M		
	Collegata	Indirizzo	Sito	Inserimento	Cessazione														
	Unita	Data Inizio	Data Fine	Inserimento	T/F	O/	Com	Partita	SezA	SezC	SezUrb	Foglio	Particella	Deno	Sub	Graf	Derivanti da		
	4	31/12/2017	31/12/2999	31/12/2017	T	O	I628					9	11856						
	100.00%																		
	Acquisizione		Atto													2017	Valore Acq		
	Zon	Cat	Descrizione categoria Terreno									Clas	HA	A	CA	Redd Dominicale	Redd Agrario		
		005	SEM IRR ARB									1		.	0	.	9	0,07	0,07
	Unita	Data Inizio	Data Fine	Inserimento	T/F	O/	Com	Partita	SezA	SezC	SezUrb	Foglio	Particella	Deno	Sub	Graf	Derivanti da		
	5	31/12/2017	31/12/2999	31/12/2017	T	O	I628					9	11860						
	100.00%																		
	Acquisizione		Atto													2017	Valore Acq		
	Zon	Cat	Descrizione categoria Terreno									Clas	HA	A	CA	Redd Dominicale	Redd Agrario		
		005	SEM IRR ARB									1		.	0	.	18	0,13	0,15
1743	0	AREA VERDE MAPPALE 2479											2.1 Terreni (patrimonio indisponibile)			B			
	CORSO ROMA, 122 Lett. SNC - 24068 SERIATE (BG) - ITALIA																		
																	31/12/2017		
	Unita	Data Inizio	Data Fine	Inserimento	T/F	O/	Com	Partita	SezA	SezC	SezUrb	Foglio	Particella	Deno	Sub	Graf	Derivanti da		
	1	31/12/2017	31/12/2999	31/12/2017	T	O	I628	3830				9	2479						
	100.00%																		
	Acquisizione		Atto													2017	Valore Acq		
	Zon	Cat	Descrizione categoria Terreno									Clas	HA	A	CA	Redd Dominicale	Redd Agrario		
		101	INCOLT PROD									1		.	11	.	60	0,30	0,18
1744	0	AREA VERDE MAPPALE 2678											2.1 Terreni (patrimonio indisponibile)			B			
	CORSO ROMA, 122 Lett. SNC - 24068 SERIATE (BG) - ITALIA																		
																	31/12/2017		
	Unita	Data Inizio	Data Fine	Inserimento	T/F	O/	Com	Partita	SezA	SezC	SezUrb	Foglio	Particella	Deno	Sub	Graf	Derivanti da		
	1	31/12/2017	31/12/2999	31/12/2017	T	O	I628	3830				9	2678						
	100.00%																		
	Acquisizione		Atto													2017	Valore Acq		
	Zon	Cat	Descrizione categoria Terreno									Clas	HA	A	CA	Redd Dominicale	Redd Agrario		
		101	INCOLT PROD									1		.	0	.	80	0,02	0,01
1747	0	SPONDA DEL FIUME MAPPALE 13429											2.1 Terreni (patrimonio indisponibile)			B			
	VIA CANETTA, 52 Lett. B - 24068 SERIATE (BG) - ITALIA																		
																	31/12/2017		
	Unita	Data Inizio	Data Fine	Inserimento	T/F	O/	Com	Partita	SezA	SezC	SezUrb	Foglio	Particella	Deno	Sub	Graf	Derivanti da		
	1	31/12/2017	31/12/2999	31/12/2017	T	O	I628					9	13429						

INVENTARIO - Elenco Immobili INVENTARIO - Elenco Immobili - alla data 31/12/2021

Immobile	unita	Descrizione													Patrimonio			M					
	Collegata	Indirizzo													Sito	Inserimento	Cessazione						
																	100.00%						
		Acquisizione	Atto												2017	Valore Acq							
		Zon	Cat	Descrizione categoria Terreno								Clas	HA	A	CA	Redd Dominicale	Redd Agrario						
			101	INCOLT PROD								1		.	3	.	30	0,09	0,05				
1756	0	PARCO VIA CINQUE GIORNATE DI MILANO													2.1 Terreni (patrimonio indisponibile)			B					
		VIA Cinque giornate di Milano, 5 Lett. SNC - 24068 SERIATE (BG) - ITALIA														31/12/2017							
		Unita	Data Inizio	Data Fine	Inserimento	T/F	O/	Com	Partita	SezA	SezC	SezUrb	Foglio	Particella	Deno	Sub	Graf	Derivanti da					
		1	31/12/2017	31/12/2999	31/12/2017	T	O	I628					9	13931					100.00%				
		Acquisizione	Atto												2017	Valore Acq							
		Zon	Cat	Descrizione categoria Terreno								Clas	HA	A	CA	Redd Dominicale	Redd Agrario						
			002	SEMIN IRRIG								1		.	11	.	20	7,52	9,25				
		Unita	Data Inizio	Data Fine	Inserimento	T/F	O/	Com	Partita	SezA	SezC	SezUrb	Foglio	Particella	Deno	Sub	Graf	Derivanti da					
		2	31/12/2017	31/12/2999	31/12/2017	T	O	I628					9	13926					100.00%				
		Acquisizione	Atto												2017	Valore Acq							
		Zon	Cat	Descrizione categoria Terreno								Clas	HA	A	CA	Redd Dominicale	Redd Agrario						
			002	SEMIN IRRIG								1		.	10	.	20	6,85	8,43				
1758	0	PARCO OASI VERDE 1 MAPPALI TRASFERITI DA DEMANIO													2.1 Terreni (patrimonio indisponibile)			B					
		VIA LAZZARETTO, 45 - 24068 SERIATE (BG) - ITALIA														01/08/2018							
		Unita	Data Inizio	Data Fine	Inserimento	T/F	O/	Com	Partita	SezA	SezC	SezUrb	Foglio	Particella	Deno	Sub	Graf	Derivanti da					
		1	01/08/2018	31/12/2999	01/08/2018	T	O	I628	3521				9	4084					100.00%				
		PIENA PROPRIETA' USO PROPRIO																					
		Acquisizione	Atto	836	30646/2018 del 03/08/2018								CESSIONE GRATUITA DI TERZI			2018	Valore Acq						
		Zon	Cat	Descrizione categoria Terreno								Clas	HA	A	CA	Redd Dominicale	Redd Agrario						
			091	PASCOLO								U		.	3	.	43	.	5	44,29	17,72		
		Unita	Data Inizio	Data Fine	Inserimento	T/F	O/	Com	Partita	SezA	SezC	SezUrb	Foglio	Particella	Deno	Sub	Graf	Derivanti da					
		2	01/08/2018	31/12/2999	01/08/2018	T	O	I628	3521				9	9715					100.00%				
		PIENA PROPRIETA' USO PROPRIO																					
		Acquisizione	Atto	836	30646/2018 del 03/08/2018								CESSIONE GRATUITA DI TERZI			2018	Valore Acq						
		Zon	Cat	Descrizione categoria Terreno								Clas	HA	A	CA	Redd Dominicale	Redd Agrario						
			091	PASCOLO								U		.	14	.	35	1,85	0,74				

INVENTARIO - Elenco Immobili INVENTARIO - Elenco Immobili - alla data 31/12/2021

Immobile	unita		Descrizione												Patrimonio			M
	Collegata	Indirizzo	Sito	Inserimento	Cessazione													
3	01/08/2018	31/12/2999	01/08/2018	T	O	I628	3521				9	9716						
PIENA PROPRIETA' USO PROPRIO																	100.00%	
Acquisizione		Atto		836	30646/2018 del 03/08/2018			CESSIONE GRATUITA DI TERZI			2018	Valore Acq						
Zon	Cat	Descrizione categoria Terreno										Clas	HA	A	CA	Redd Dominicale	Redd Agrario	
	091	PASCOLO										U		. 22	. 10	2,85	1,14	
4	01/08/2018	31/12/2999	01/08/2018	T	O	I628	3521				9	9717						
PIENA PROPRIETA' USO PROPRIO																	100.00%	
Acquisizione		Atto		836	30646/2018 del 03/08/2018			CESSIONE GRATUITA DI TERZI			2018	Valore Acq						
Zon	Cat	Descrizione categoria Terreno										Clas	HA	A	CA	Redd Dominicale	Redd Agrario	
	135	PASCOLI										U		. 0	. 50	0,06	0,03	
5	01/08/2018	31/12/2999	01/08/2018	T	O	I628	3521				9	9718						
PIENA PROPRIETA' USO PROPRIO																	100.00%	
Acquisizione		Atto		836	30646/2018 del 03/08/2018			CESSIONE GRATUITA DI TERZI			2018	Valore Acq						
Zon	Cat	Descrizione categoria Terreno										Clas	HA	A	CA	Redd Dominicale	Redd Agrario	
	091	PASCOLO										U		. 16	. 2	2,07	0,83	
6	01/08/2018	31/12/2999	01/08/2018	T	O	I628	3521				9	9719						
PIENA PROPRIETA' USO PROPRIO																	100.00%	
Acquisizione		Atto		836	30646/2018 del 03/08/2018			CESSIONE GRATUITA DI TERZI			2018	Valore Acq						
Zon	Cat	Descrizione categoria Terreno										Clas	HA	A	CA	Redd Dominicale	Redd Agrario	
	091	PASCOLO										U		. 38	. 13	4,92	1,97	
7	01/08/2018	31/12/2999	01/08/2018	T	O	I628	3521				9	9720						
PIENA PROPRIETA' USO PROPRIO																	100.00%	
Acquisizione		Atto		836	30646/2018 del 03/08/2018			CESSIONE GRATUITA DI TERZI			2018	Valore Acq						
Zon	Cat	Descrizione categoria Terreno										Clas	HA	A	CA	Redd Dominicale	Redd Agrario	
	091	PASCOLO										U		. 19	. 0	2,45	0,98	
8	01/08/2018	31/12/2999	01/08/2018	T	O	I628	3521				9	9734						

INVENTARIO - Elenco Immobili INVENTARIO - Elenco Immobili - alla data 31/12/2021

Immobile	unita	Descrizione													Patrimonio			M
	Collegata	Indirizzo													Sito	Inserimento	Cessazione	
		PIENA PROPRIETA' USO PROPRIO																100.00%
		Acquisizione	Atto	836	30646/2018 del 03/08/2018				CESSIONE GRATUITA DI TERZI			2018	Valore Acq					
		Zon	Cat	Descrizione categoria Terreno						Clas	HA	A	CA	Redd Dominicale	Redd Agrario			
			091	PASCOLO						U		. 4 .	20	0,54	0,22			
1759	0	PARCO OASI VERDE 2 MAPPALI TRASFERITI DA DEMANIO													2.1 Terreni (patrimonio indisponibile)			B
		VIA NULLO, 30 - 24068 SERIATE (BG) - ITALIA														01/08/2018		
	1	Data Inizio	Data Fine	Inserimento	T/F	O/	Com	Partita	SezA	SezC	SezUrba	Foglio	Particella	Deno	Sub	Graf	Derivanti da	
		01/08/2018	31/12/2999	01/08/2018	T	O	I628	3716				9	4516					
		PIENA PROPRIETA' USO PROPRIO																100.00%
		Acquisizione	Atto	836	30646/2018 del 03/08/2018				CESSIONE GRATUITA DI TERZI			2018	Valore Acq					
		Zon	Cat	Descrizione categoria Terreno						Clas	HA	A	CA	Redd Dominicale	Redd Agrario			
			101	INCOLT PROD						2		. 15 .	90	0,25	0,25			
	2	Data Inizio	Data Fine	Inserimento	T/F	O/	Com	Partita	SezA	SezC	SezUrba	Foglio	Particella	Deno	Sub	Graf	Derivanti da	
		01/08/2018	31/12/2999	01/08/2018	T	O	I628	3716				9	4515					
		PIENA PROPRIETA' USO PROPRIO																100.00%
		Acquisizione	Atto	836	30646/2018 del 03/08/2018				CESSIONE GRATUITA DI TERZI			2018	Valore Acq					
		Zon	Cat	Descrizione categoria Terreno						Clas	HA	A	CA	Redd Dominicale	Redd Agrario			
			101	INCOLT PROD						2		. 11 .	60	0,18	0,18			
	3	Data Inizio	Data Fine	Inserimento	T/F	O/	Com	Partita	SezA	SezC	SezUrba	Foglio	Particella	Deno	Sub	Graf	Derivanti da	
		01/08/2018	31/12/2999	01/08/2018	T	O	I628	3716				9	4512					
		PIENA PROPRIETA' USO PROPRIO																100.00%
		Acquisizione	Atto	836	30646/2018 del 03/08/2018				CESSIONE GRATUITA DI TERZI			2018	Valore Acq					
		Zon	Cat	Descrizione categoria Terreno						Clas	HA	A	CA	Redd Dominicale	Redd Agrario			
			101	INCOLT PROD						2		. 6 .	20	0,10	0,10			
	4	Data Inizio	Data Fine	Inserimento	T/F	O/	Com	Partita	SezA	SezC	SezUrba	Foglio	Particella	Deno	Sub	Graf	Derivanti da	
		01/08/2018	31/12/2999	01/08/2018	T	O	I628	3152				9	4514					
		PIENA PROPRIETA' USO PROPRIO																100.00%
		Acquisizione	Atto	836	30646/2018 del 03/08/2018				CESSIONE GRATUITA DI TERZI			2018	Valore Acq					
		Zon	Cat	Descrizione categoria Terreno						Clas	HA	A	CA	Redd Dominicale	Redd Agrario			
			101	INCOLT PROD						2		. 18 .	20	0,28	0,28			
	5	Data Inizio	Data Fine	Inserimento	T/F	O/	Com	Partita	SezA	SezC	SezUrba	Foglio	Particella	Deno	Sub	Graf	Derivanti da	
		01/08/2018	31/12/2999	01/08/2018	T	O	I628					9	12542					

INVENTARIO - Elenco Immobili INVENTARIO - Elenco Immobili - alla data 31/12/2021

Immobile	unita	Descrizione													Patrimonio			M
	Collegata	Indirizzo													Sito	Inserimento	Cessazione	
		PIENA PROPRIETA' USO PROPRIO																100.00%
		Acquisizione	Atto	836	30646/2018 del 03/08/2018			CESSIONE GRATUITA DI TERZI			2018	Valore Acq						
		Zon	Cat	Descrizione categoria Terreno			Clas	HA	A	CA	Redd Dominicale	Redd Agrario						
		101		INCOLT PROD			2		7	23	5	11,20		11,20				
Unita	Data Inizio	Data Fine	Inserimento	T/F	O/	Com	Partita	SezA	SezC	SezUrba	Foglio	Particella	Deno	Sub	Graf	Derivanti da		
6	01/08/2018	31/12/2999	01/08/2018	T	O	I628					9	12590						
		PIENA PROPRIETA' USO PROPRIO																100.00%
		Acquisizione	Atto	836	30646/2018 del 03/08/2018			CESSIONE GRATUITA DI TERZI			2018	Valore Acq						
		Zon	Cat	Descrizione categoria Terreno			Clas	HA	A	CA	Redd Dominicale	Redd Agrario						
		101		INCOLT PROD			2			34	83	0,54		0,54				
Unita	Data Inizio	Data Fine	Inserimento	T/F	O/	Com	Partita	SezA	SezC	SezUrba	Foglio	Particella	Deno	Sub	Graf	Derivanti da		
7	01/08/2018	31/12/2999	01/08/2018	T	O	I628					9	12764						
		PIENA PROPRIETA' USO PROPRIO																100.00%
		Acquisizione	Atto	836	30646/2018 del 03/08/2018			CESSIONE GRATUITA DI TERZI			2018	Valore Acq						
		Zon	Cat	Descrizione categoria Terreno			Clas	HA	A	CA	Redd Dominicale	Redd Agrario						
		101		INCOLT PROD			2			3	91	0,06		0,06				
Unita	Data Inizio	Data Fine	Inserimento	T/F	O/	Com	Partita	SezA	SezC	SezUrba	Foglio	Particella	Deno	Sub	Graf	Derivanti da		
8	01/08/2018	31/12/2999	01/08/2018	T	O	I628	3521				9	5472						
		PIENA PROPRIETA' USO PROPRIO																100.00%
		Acquisizione	Atto	836	30646/2018 del 03/08/2018			CESSIONE GRATUITA DI TERZI			2018	Valore Acq						
		Zon	Cat	Descrizione categoria Terreno			Clas	HA	A	CA	Redd Dominicale	Redd Agrario						
		101		INCOLT PROD			2		4	63	20	7,18		7,18				
Unita	Data Inizio	Data Fine	Inserimento	T/F	O/	Com	Partita	SezA	SezC	SezUrba	Foglio	Particella	Deno	Sub	Graf	Derivanti da		
9	01/08/2018	31/12/2999	01/08/2018	T	O	I628	3716				9	5471						
		PIENA PROPRIETA' USO PROPRIO																100.00%
		Acquisizione	Atto	836	30646/2018 del 03/08/2018			CESSIONE GRATUITA DI TERZI			2018	Valore Acq						
		Zon	Cat	Descrizione categoria Terreno			Clas	HA	A	CA	Redd Dominicale	Redd Agrario						
		101		INCOLT PROD			2		1	13	30	1,76		1,76				
Unita	Data Inizio	Data Fine	Inserimento	T/F	O/	Com	Partita	SezA	SezC	SezUrba	Foglio	Particella	Deno	Sub	Graf	Derivanti da		
10	01/08/2018	31/12/2999	01/08/2018	T	O	I628	3521				9	4520						
		PIENA PROPRIETA' USO PROPRIO																100.00%
		Acquisizione	Atto	836	30646/2018 del 03/08/2018			CESSIONE GRATUITA DI TERZI			2018	Valore Acq						

INVENTARIO - Elenco Immobili INVENTARIO - Elenco Immobili - alla data 31/12/2021

Immobile	unita	Descrizione													Patrimonio			M
	Collegata	Indirizzo													Sito	Inserimento	Cessazione	
	Zon	Cat	Descrizione categoria Terreno						Clas	HA	A	CA	Redd Dominicale		Redd Agrario			
	101		INCOLT PROD						2		.	7	.	0	0,11		0,11	
Unita	Data Inizio	Data Fine	Inserimento	T/F	O/	Com	Partita	SezA	SezC	SezUrba	Foglio	Particella	Deno	Sub	Graf	Derivanti da		
11	01/08/2018	31/12/2999	01/08/2018	T	O	I628	3716				9	4831						
PIENA PROPRIETA' USO PROPRIO																100.00%		
Acquisizione			Atto	836	30646/2018 del 03/08/2018			CESSIONE GRATUITA DI TERZI			2018	Valore Acq						
Zon	Cat	Descrizione categoria Terreno						Clas	HA	A	CA	Redd Dominicale		Redd Agrario				
101		INCOLT PROD						2		.	1	.	0	0,02		0,02		
Unita	Data Inizio	Data Fine	Inserimento	T/F	O/	Com	Partita	SezA	SezC	SezUrba	Foglio	Particella	Deno	Sub	Graf	Derivanti da		
12	01/08/2018	31/12/2999	01/08/2018	T	O	I628	3521				9	4517						
PIENA PROPRIETA' USO PROPRIO																100.00%		
Acquisizione			Atto	836	30646/2018 del 03/08/2018			CESSIONE GRATUITA DI TERZI			2018	Valore Acq						
Zon	Cat	Descrizione categoria Terreno						Clas	HA	A	CA	Redd Dominicale		Redd Agrario				
101		INCOLT PROD						2		.	7	.	50	0,12		0,12		
Unita	Data Inizio	Data Fine	Inserimento	T/F	O/	Com	Partita	SezA	SezC	SezUrba	Foglio	Particella	Deno	Sub	Graf	Derivanti da		
13	01/08/2018	31/12/2999	01/08/2018	T	O	I628	3716				9	4090						
PIENA PROPRIETA' USO PROPRIO																100.00%		
Acquisizione			Atto	836	30646/2018 del 03/08/2018			CESSIONE GRATUITA DI TERZI			2018	Valore Acq						
Zon	Cat	Descrizione categoria Terreno						Clas	HA	A	CA	Redd Dominicale		Redd Agrario				
091		PASCOLO						U		.	56	.	20	7,26		2,90		
Unita	Data Inizio	Data Fine	Inserimento	T/F	O/	Com	Partita	SezA	SezC	SezUrba	Foglio	Particella	Deno	Sub	Graf	Derivanti da		
14	01/08/2018	31/12/2999	01/08/2018	T	O	I628	3716				9	9728						
PIENA PROPRIETA' USO PROPRIO																100.00%		
Acquisizione			Atto	836	30646/2018 del 03/08/2018			CESSIONE GRATUITA DI TERZI			2018	Valore Acq						
Zon	Cat	Descrizione categoria Terreno						Clas	HA	A	CA	Redd Dominicale		Redd Agrario				
101		INCOLT PROD						2		.	0	.	90	0,01		0,01		
Unita	Data Inizio	Data Fine	Inserimento	T/F	O/	Com	Partita	SezA	SezC	SezUrba	Foglio	Particella	Deno	Sub	Graf	Derivanti da		
15	01/08/2018	31/12/2999	01/08/2018	T	O	I628	3716				9	9727						
PIENA PROPRIETA' USO PROPRIO																100.00%		
Acquisizione			Atto	836	30646/2018 del 03/08/2018			CESSIONE GRATUITA DI TERZI			2018	Valore Acq						
Zon	Cat	Descrizione categoria Terreno						Clas	HA	A	CA	Redd Dominicale		Redd Agrario				
101		INCOLT PROD						2		.	60	.	0	0,93		0,93		

INVENTARIO - Elenco Immobili INVENTARIO - Elenco Immobili - alla data 31/12/2021

Immobile	unita		Descrizione												Patrimonio			M
	Collegata	Indirizzo	Sito	Inserimento	Cessazione													
16	01/08/2018	31/12/2999	01/08/2018	T	O	I628	3716				Foglio	Particella	Deno	Sub	Graf	Derivanti da		
PIENA PROPRIETA' USO PROPRIO																	100.00%	
Acquisizione		Atto		836	30646/2018 del 03/08/2018						CESSIONE GRATUITA DI TERZI			2018	Valore Acq			
Zon	Cat	Descrizione categoria Terreno										Clas	HA	A	CA	Redd Dominicale	Redd Agrario	
	101	INCOLT PROD										2		1	8	80	1,69	1,69
17	01/08/2018	31/12/2999	01/08/2018	T	O	I628	3716				Foglio	Particella	Deno	Sub	Graf	Derivanti da		
PIENA PROPRIETA' USO PROPRIO																	100.00%	
Acquisizione		Atto		836	30646/2018 del 03/08/2018						CESSIONE GRATUITA DI TERZI			2018	Valore Acq			
Zon	Cat	Descrizione categoria Terreno										Clas	HA	A	CA	Redd Dominicale	Redd Agrario	
	101	INCOLT PROD										2		1	4	60	1,62	1,62
18	01/08/2018	31/12/2999	01/08/2018	T	O	I628	3716				Foglio	Particella	Deno	Sub	Graf	Derivanti da		
PIENA PROPRIETA' USO PROPRIO																	100.00%	
Acquisizione		Atto		836	30646/2018 del 03/08/2018						CESSIONE GRATUITA DI TERZI			2018	Valore Acq			
Zon	Cat	Descrizione categoria Terreno										Clas	HA	A	CA	Redd Dominicale	Redd Agrario	
	101	INCOLT PROD										2			41	45	0,64	0,64
19	01/08/2018	31/12/2999	01/08/2018	T	O	I628	3716				Foglio	Particella	Deno	Sub	Graf	Derivanti da		
PIENA PROPRIETA' USO PROPRIO																	100.00%	
Acquisizione		Atto		836	30646/2018 del 03/08/2018						CESSIONE GRATUITA DI TERZI			2018	Valore Acq			
Zon	Cat	Descrizione categoria Terreno										Clas	HA	A	CA	Redd Dominicale	Redd Agrario	
	101	INCOLT PROD										2			45	45	0,70	0,70
20	01/08/2018	31/12/2999	01/08/2018	T	O	I628	3716				Foglio	Particella	Deno	Sub	Graf	Derivanti da		
PIENA PROPRIETA' USO PROPRIO																	100.00%	
Acquisizione		Atto		836	30646/2018 del 03/08/2018						CESSIONE GRATUITA DI TERZI			2018	Valore Acq			
Zon	Cat	Descrizione categoria Terreno										Clas	HA	A	CA	Redd Dominicale	Redd Agrario	
	101	INCOLT PROD										2			38	25	0,59	0,59
21	01/08/2018	31/12/2999	01/08/2018	T	O	I628	3716				Foglio	Particella	Deno	Sub	Graf	Derivanti da		
PIENA PROPRIETA' USO PROPRIO																	100.00%	
Acquisizione		Atto		836	30646/2018 del 03/08/2018						CESSIONE GRATUITA DI TERZI			2018	Valore Acq			
Zon	Cat	Descrizione categoria Terreno										Clas	HA	A	CA	Redd Dominicale	Redd Agrario	
	101	INCOLT PROD										2			38	25	0,59	0,59

INVENTARIO - Elenco Immobili INVENTARIO - Elenco Immobili - alla data 31/12/2021

Immobile	unita	Descrizione													Patrimonio			M
	Collegata	Indirizzo													Sito	Inserimento	Cessazione	
		PIENA PROPRIETA' USO PROPRIO																100.00%
		Acquisizione	Atto	836	30646/2018 del 03/08/2018			CESSIONE GRATUITA DI TERZI			2018	Valore Acq						
		Zon	Cat	Descrizione categoria Terreno				Clas	HA	A	CA	Redd Dominicale		Redd Agrario				
		101		INCOLT PROD				2		. 33	. 0	0,51		0,51				
Unita	Data Inizio	Data Fine	Inserimento	T/F	O/	Com	Partita	SezA	SezC	SezUrba	Foglio	Particella	Deno	Sub	Graf	Derivanti da		
22	01/08/2018	31/12/2999	01/08/2018	T	O	I628	3521				9	5478						
		PIENA PROPRIETA' USO PROPRIO																100.00%
		Acquisizione	Atto	836	30646/2018 del 03/08/2018			CESSIONE GRATUITA DI TERZI			2018	Valore Acq						
		Zon	Cat	Descrizione categoria Terreno				Clas	HA	A	CA	Redd Dominicale		Redd Agrario				
		101		INCOLT PROD				2		. 17	. 10	0,26		0,26				
Unita	Data Inizio	Data Fine	Inserimento	T/F	O/	Com	Partita	SezA	SezC	SezUrba	Foglio	Particella	Deno	Sub	Graf	Derivanti da		
23	01/08/2018	31/12/2999	01/08/2018	T	O	I628	3716				9	5477						
		PIENA PROPRIETA' USO PROPRIO																100.00%
		Acquisizione	Atto	836	30646/2018 del 03/08/2018			CESSIONE GRATUITA DI TERZI			2018	Valore Acq						
		Zon	Cat	Descrizione categoria Terreno				Clas	HA	A	CA	Redd Dominicale		Redd Agrario				
		101		INCOLT PROD				2		. 18	. 40	0,29		0,29				
Unita	Data Inizio	Data Fine	Inserimento	T/F	O/	Com	Partita	SezA	SezC	SezUrba	Foglio	Particella	Deno	Sub	Graf	Derivanti da		
24	01/08/2018	31/12/2999	01/08/2018	T	O	I628	3716				9	5476						
		PIENA PROPRIETA' USO PROPRIO																100.00%
		Acquisizione	Atto	836	30646/2018 del 03/08/2018			CESSIONE GRATUITA DI TERZI			2018	Valore Acq						
		Zon	Cat	Descrizione categoria Terreno				Clas	HA	A	CA	Redd Dominicale		Redd Agrario				
		101		INCOLT PROD				2		. 4	. 60	0,07		0,07				
Unita	Data Inizio	Data Fine	Inserimento	T/F	O/	Com	Partita	SezA	SezC	SezUrba	Foglio	Particella	Deno	Sub	Graf	Derivanti da		
25	01/08/2018	31/12/2999	01/08/2018	T	O	I628	3716				9	5475						
		PIENA PROPRIETA' USO PROPRIO																100.00%
		Acquisizione	Atto	836	30646/2018 del 03/08/2018			CESSIONE GRATUITA DI TERZI			2018	Valore Acq						
		Zon	Cat	Descrizione categoria Terreno				Clas	HA	A	CA	Redd Dominicale		Redd Agrario				
		101		INCOLT PROD				2		. 6	. 0	0,09		0,09				
Unita	Data Inizio	Data Fine	Inserimento	T/F	O/	Com	Partita	SezA	SezC	SezUrba	Foglio	Particella	Deno	Sub	Graf	Derivanti da		
26	01/08/2018	31/12/2999	01/08/2018	T	O	I628	3716				9	5474						
		PIENA PROPRIETA' USO PROPRIO																100.00%
		Acquisizione	Atto	836	30646/2018 del 03/08/2018			CESSIONE GRATUITA DI TERZI			2018	Valore Acq						

INVENTARIO - Elenco Immobili INVENTARIO - Elenco Immobili - alla data 31/12/2021

Immobile	unita	Descrizione													Patrimonio			M
	Collegata	Indirizzo													Sito	Inserimento	Cessazione	
	Zon	Cat	Descrizione categoria Terreno						Clas	HA	A	CA	Redd Dominicale	Redd Agrario				
	101		INCOLT PROD						2		.	29	.	50	0,46	0,46		
Unita	Data Inizio	Data Fine	Inserimento	T/F	O/	Com	Partita	SezA	SezC	SezUrba	Foglio	Particella	Deno	Sub	Graf	Derivanti da		
27	01/08/2018	31/12/2999	01/08/2018	T	O	I628	3716				9	5473						
PIENA PROPRIETA' USO PROPRIO																100.00%		
Acquisizione		Atto		836		30646/2018 del 03/08/2018		CESSIONE GRATUITA DI TERZI			2018		Valore Acq					
Zon	Cat	Descrizione categoria Terreno						Clas	HA	A	CA	Redd Dominicale	Redd Agrario					
101		INCOLT PROD						2		.	54	.	70	0,85	0,85			
1760	0	REL ACQ ES													2.1 Terreni (patrimonio indisponibile)		B	
VIA PUCCINI, 8 - 24068 SERIATE (BG) - ITALIA																01/08/2018		
1762	0	AREA VERDE VIA CERIOLI (EX MAB)													2.1 Terreni (patrimonio indisponibile)		B	
VIA CERIOLI, 48 - 24068 SERIATE (BG) - ITALIA																01/08/2018		
Unita	Data Inizio	Data Fine	Inserimento	T/F	O/	Com	Partita	SezA	SezC	SezUrba	Foglio	Particella	Deno	Sub	Graf	Derivanti da		
1	01/08/2018	31/12/2999	01/08/2018	T	O	I628					9	5930						
Acquisizione																2018	Valore Acq	
Zon	Cat	Descrizione categoria Terreno						Clas	HA	A	CA	Redd Dominicale	Redd Agrario					
001		SEMINATIVO						3		.	0	.	30	0,10	0,12			
Unita	Data Inizio	Data Fine	Inserimento	T/F	O/	Com	Partita	SezA	SezC	SezUrba	Foglio	Particella	Deno	Sub	Graf	Derivanti da		
2	01/08/2018	31/12/2999	01/08/2018	F	O	I628					1	12923						
Acquisizione																2018	Valore Acq	
Zon	Cat	Descrizione categoria Fabbricato						Clas	UnitMis	Consistenza	Superf. Catas	Rendita						
F/1		Area urbana							Metri Qua	3.016,00								
Unita	Data Inizio	Data Fine	Inserimento	T/F	O/	Com	Partita	SezA	SezC	SezUrba	Foglio	Particella	Deno	Sub	Graf	Derivanti da		
3	01/08/2018	31/12/2999	01/08/2018	F	O	I628					1	11262		8				
Acquisizione																2018	Valore Acq	
Zon	Cat	Descrizione categoria Fabbricato						Clas	UnitMis	Consistenza	Superf. Catas	Rendita						
F/1		Area urbana							Metri Qua	568,00								
Unita	Data Inizio	Data Fine	Inserimento	T/F	O/	Com	Partita	SezA	SezC	SezUrba	Foglio	Particella	Deno	Sub	Graf	Derivanti da		
4	01/08/2018	31/12/2999	01/08/2018	F	O	I628					1	11262		9				

INVENTARIO - Elenco Immobili INVENTARIO - Elenco Immobili - alla data 31/12/2021

Immobile	unita	Descrizione													Patrimonio			M	
	Collegata	Indirizzo													Sito	Inserimento	Cessazione		
																	100.00%		
		Acquisizione	Atto												2018	Valore Acq			
		Zon	Cat	Descrizione categoria Fabbricato							Clas	UnitMis	Consistenza	Superf. Catas	Rendita				
			F/1	Area urbana								Metri Qua	111,00						
	Unita	Data Inizio	Data Fine	Inserimento	T/F	O/	Com	Partita	SezA	SezC	SezUrba	Foglio	Particella	Deno	Sub	Graf	Derivanti da		
	5	01/08/2018	31/12/2999	01/08/2018	F	O	I628					1	12924		10				
																	100.00%		
		Acquisizione	Atto												2018	Valore Acq			
		Zon	Cat	Descrizione categoria Fabbricato							Clas	UnitMis	Consistenza	Superf. Catas	Rendita				
			F/1	Area urbana								Metri Qua	23,00						
1765	0	AREE EX FELLI													2.1 Terreni (patrimonio indisponibile)			B	
		VIA DECO' E CANETTA, 50 - 24068 SERIATE (BG) - ITALIA														01/08/2018			
	Unita	Data Inizio	Data Fine	Inserimento	T/F	O/	Com	Partita	SezA	SezC	SezUrba	Foglio	Particella	Deno	Sub	Graf	Derivanti da		
	1	01/08/2018	31/12/2999	01/08/2018	T	O	I628					9	13426						
																	100.00%		
		Acquisizione	Atto	148												CESSIONE GRATUITA DI TERZI	2003	Valore Acq	
		Zon	Cat	Descrizione categoria Terreno							Clas	HA	A	CA	Redd Dominicale	Redd Agrario			
			101	INCOLT PROD							1		. 13	. 97	0,36	0,22			
	Unita	Data Inizio	Data Fine	Inserimento	T/F	O/	Com	Partita	SezA	SezC	SezUrba	Foglio	Particella	Deno	Sub	Graf	Derivanti da		
	2	01/08/2018	31/12/2999	01/08/2018	T	O	I628	1779				9	1918						
																	100.00%		
		Acquisizione	Atto	148												CESSIONE GRATUITA DI TERZI	2003	Valore Acq	
		Zon	Cat	Descrizione categoria Terreno							Clas	HA	A	CA	Redd Dominicale	Redd Agrario			
			101	INCOLT PROD							1		. 16	. 0	0,41	0,25			
	Unita	Data Inizio	Data Fine	Inserimento	T/F	O/	Com	Partita	SezA	SezC	SezUrba	Foglio	Particella	Deno	Sub	Graf	Derivanti da		
	3	01/08/2018	31/12/2999	01/08/2018	T	O	I628	1778				9	2652						
																	100.00%		
		Acquisizione	Atto	148												CESSIONE GRATUITA DI TERZI	2003	Valore Acq	
		Zon	Cat	Descrizione categoria Terreno							Clas	HA	A	CA	Redd Dominicale	Redd Agrario			
			101	INCOLT PROD							1		. 6	. 0	0,15	0,09			

INVENTARIO - Elenco Immobili INVENTARIO - Elenco Immobili - alla data 31/12/2021

Immobile	unita	Descrizione											Patrimonio			M				
	Collegata	Indirizzo											Sito	Inserimento	Cessazione					
120300	A B III 2 2.1	2.1 Terreni (patrimonio disponibile)																		
28	1	PARCHEGGIO LUNGO ASSE STRADALE VIA BRENTA											2.1 Terreni (patrimonio disponibile)			C				
		VIA BRENTA, 14 - 24068 SERIATE (BG) - ITALIA												31/12/2017						
	Unita	Data Inizio	Data Fine	Inserimento	T/F	O/	Com	Partita	SezA	SezC	SezUrba	Foglio	Particella	Deno	Sub	Graf	Derivanti da			
	1	31/12/2017	31/12/2999	31/12/2017	T	O	I628					9	5336							
	100.00%																			
	Acquisizione		Atto									2017		Valore Acq						
	Zon	Cat	Descrizione categoria Terreno										Clas	HA	A	CA	Redd Dominicale	Redd Agrario		
													3		.	2	.	70	0,91	1,12
48	1	ANTENNA DI TELECOMUNICAZIONI E AREA DI MANOVRA PARCHEGGI VIA DECO' E CANETTA											2.1 Terreni (patrimonio disponibile)			C				
		VIA DECO' E CANETTA, 52 - 24068 SERIATE (BG) - ITALIA												01/08/2017						
	Unita	Data Inizio	Data Fine	Inserimento	T/F	O/	Com	Partita	SezA	SezC	SezUrba	Foglio	Particella	Deno	Sub	Graf	Derivanti da			
	1	01/01/1989	31/12/2999	01/01/1989	T	O	I628						13428							
	NON CLASSIFICATO 100.00%																			
	Acquisizione		Atto		NON CLASSIFICATO							1989		Valore Acq						
	Zon	Cat	Descrizione categoria Terreno										Clas	HA	A	CA	Redd Dominicale	Redd Agrario		
		101	INCOLT PROD										1		.	84	.	60	2,18	1,31
	Unita	Data Inizio	Data Fine	Inserimento	T/F	O/	Com	Partita	SezA	SezC	SezUrba	Foglio	Particella	Deno	Sub	Graf	Derivanti da			
	2	31/12/2017	31/12/2999	31/12/2017	T	O	I628	67				9	7873							
	100.00%																			
	Acquisizione		Atto									2017		Valore Acq						
	Zon	Cat	Descrizione categoria Terreno										Clas	HA	A	CA	Redd Dominicale	Redd Agrario		
		101	INCOLT PROD										1		.	18	.	10	0,47	0,28
76	2	TRATTO A FONDO CHIUSO VIALE LOMBARDIA CON ANTENNA											2.1 Terreni (patrimonio disponibile)			C				
		VIA LOMBARDIA, 26 - 24068 SERIATE (BG) - ITALIA												31/12/2017						
	Unita	Data Inizio	Data Fine	Inserimento	T/F	O/	Com	Partita	SezA	SezC	SezUrba	Foglio	Particella	Deno	Sub	Graf	Derivanti da			
	1	31/12/2017	31/12/2999	31/12/2017	T	O	I628					9	11085							
	100.00%																			
	Acquisizione		Atto									2017		Valore Acq						
	Zon	Cat	Descrizione categoria Terreno										Clas	HA	A	CA	Redd Dominicale	Redd Agrario		
		005	SEM IRR ARB										1		.	42	.	80	35,37	35,37

INVENTARIO - Elenco Immobili INVENTARIO - Elenco Immobili - alla data 31/12/2021

Immobile	unita	Descrizione													Patrimonio			M										
	Collegata	Indirizzo													Sito	Inserimento	Cessazione											
80	0	PIAZZA MADONNA DELLE NEVI DIRITTO SUPERFICIE													2.1 Terreni (patrimonio disponibile)			C										
		PIAZZA MADONNA DELLE NEVI - 24068 SERIATE (BG) - ITALIA														31/12/1995												
	Unita	Data Inizio	Data Fine	Inserimento	T/F	O/	Com	Partita	SezA	SezC	SezUrba	Foglio	Particella	Deno	Sub	Graf	Derivanti da											
	1	31/12/1995	31/12/2999	31/12/1995	F	O	I628					1	5894		197			100.00%										
NON CLASSIFICATO																	100.00%											
		Acquisizione	Atto	NON CLASSIFICATO							NON CLASSIFICATO			1995	Valore Acq													
131	1	PARCHEGGIO VIA FIUME PO													2.1 Terreni (patrimonio disponibile)			C										
		VIA PO, 26 Lett. SNC - 24068 SERIATE (BG) - ITALIA														31/12/2017												
	Unita	Data Inizio	Data Fine	Inserimento	T/F	O/	Com	Partita	SezA	SezC	SezUrba	Foglio	Particella	Deno	Sub	Graf	Derivanti da											
	1	31/12/2017	31/12/2999	31/12/2017	T	O	I628					7	4183		702			100.00%										
Acquisizione																	Atto								2017			Valore Acq
Zon	Cat	Descrizione categoria Terreno										Clas	HA	A	CA	Redd Dominicale	Redd Agrario											
														.	3	.	54											
179	1	AREA CAMPERISTI E ANTENNA TLC CORSO EUROPA													2.1 Terreni (patrimonio disponibile)			C										
		CORSO EUROPA, 2 Lett. B - 24068 SERIATE (BG) - ITALIA														31/12/2017												
	Unita	Data Inizio	Data Fine	Inserimento	T/F	O/	Com	Partita	SezA	SezC	SezUrba	Foglio	Particella	Deno	Sub	Graf	Derivanti da											
	1	31/12/2017	31/12/2999	31/12/2017	T	O	I628	67				9	5205					100.00%										
Acquisizione																	Atto								2017			Valore Acq
Zon	Cat	Descrizione categoria Terreno										Clas	HA	A	CA	Redd Dominicale	Redd Agrario											
												1		.	13	.	80	10,69	11,40									
180	1	AREA ANTENNA TLC E PERTINENZE VIA BRUSAPORTO / STELLA ALPINA													2.1 Terreni (patrimonio disponibile)			C										
		SERIATE Lett. C - 24068 SERIATE (BG) - ITALIA														10/01/2020												
	Unita	Data Inizio	Data Fine	Inserimento	T/F	O/	Com	Partita	SezA	SezC	SezUrba	Foglio	Particella	Deno	Sub	Graf	Derivanti da											
	3	01/08/2017	31/12/2999	01/08/2017	T	O	I628	4121				9	9220					100.00%										
Acquisizione																	Atto								2017			Valore Acq
Zon	Cat	Descrizione categoria Terreno										Clas	HA	A	CA	Redd Dominicale	Redd Agrario											
	002	SEMIN IRRIG										2		.	43	.	12	26,72	34,52									
1085	0	TERRENO													2.1 Terreni (patrimonio disponibile)			C										
		SERIATE MAPP., 5899 - 24068 SERIATE (BG) - ITALIA														31/12/1995												

INVENTARIO - Elenco Immobili INVENTARIO - Elenco Immobili - alla data 31/12/2021

Immobile	unita	Descrizione													Patrimonio			M
	Collegata	Indirizzo													Sito	Inserimento	Cessazione	
Unita	Data Inizio	Data Fine	Inserimento	T/F	O/	Com	Partita	SezA	SezC	SezUrba	Foglio	Particella	Deno	Sub	Graf	Derivanti da		
1	31/12/1995	31/12/2999	31/12/1995	T	O	I628	4363				9	5899						
NON CLASSIFICATO																	100.00%	
Acquisizione			Atto			NON CLASSIFICATO			NON CLASSIFICATO			1995		Valore Acq				
Zon	Cat	Descrizione categoria Terreno									Clas	HA	A	CA	Redd Dominicale	Redd Agrario		
		non classificato											.	0	.	0		
1093	0	TERRENO MAPPALE N.7212													2.1 Terreni (patrimonio disponibile)		C	
SERIATE - 24068 SERIATE (BG) - ITALIA																	31/12/1995	
Unita	Data Inizio	Data Fine	Inserimento	T/F	O/	Com	Partita	SezA	SezC	SezUrba	Foglio	Particella	Deno	Sub	Graf	Derivanti da		
1	31/12/1995	31/12/2999	31/12/1995	T	O	I628	4331				9	7212						
NON CLASSIFICATO																	100.00%	
Acquisizione			Atto			NON CLASSIFICATO			NON CLASSIFICATO			1995		Valore Acq				
Zon	Cat	Descrizione categoria Terreno									Clas	HA	A	CA	Redd Dominicale	Redd Agrario		
		non classificato											.	0	.	0		
1094	0	TERRENO MAPPALE N.4253													2.1 Terreni (patrimonio disponibile)		C	
SERIATE - 24068 SERIATE (BG) - ITALIA																	31/12/1995	
Unita	Data Inizio	Data Fine	Inserimento	T/F	O/	Com	Partita	SezA	SezC	SezUrba	Foglio	Particella	Deno	Sub	Graf	Derivanti da		
1	31/12/1995	31/12/2999	31/12/1995	T	O	I628	4335				9	4253						
NON CLASSIFICATO																	100.00%	
Acquisizione			Atto			NON CLASSIFICATO			NON CLASSIFICATO			1995		Valore Acq				
Zon	Cat	Descrizione categoria Terreno									Clas	HA	A	CA	Redd Dominicale	Redd Agrario		
		non classificato											.	0	.	0		
1095	0	TERRENO MAPPALE N.8091													2.1 Terreni (patrimonio disponibile)		C	
SERIATE - 24068 SERIATE (BG) - ITALIA																	31/12/1995	
Unita	Data Inizio	Data Fine	Inserimento	T/F	O/	Com	Partita	SezA	SezC	SezUrba	Foglio	Particella	Deno	Sub	Graf	Derivanti da		
1	31/12/1995	31/12/2999	31/12/1995	T	O	I628	4317				9	8091						
NON CLASSIFICATO																	100.00%	
Acquisizione			Atto			NON CLASSIFICATO			NON CLASSIFICATO			1995		Valore Acq				
Zon	Cat	Descrizione categoria Terreno									Clas	HA	A	CA	Redd Dominicale	Redd Agrario		
		non classificato											.	0	.	0		
1096	0	TERRENO MAPPALE N.8092													2.1 Terreni (patrimonio disponibile)		C	
SERIATE - 24068 SERIATE (BG) - ITALIA																	31/12/1995	

INVENTARIO - Elenco Immobili INVENTARIO - Elenco Immobili - alla data 31/12/2021

Immobile	unita Descrizione														Patrimonio			M	
	Collegata	Indirizzo													Sito	Inserimento	Cessazione		
	Unita	Data Inizio	Data Fine	Inserimento	T/F	O/	Com	Partita	SezA	SezC	SezUrba	Foglio	Particella	Deno	Sub	Graf	Derivanti da		
	1	31/12/1995	31/12/2999	31/12/1995	T	O	I628	4317				9	8092						
	NON CLASSIFICATO																	100.00%	
	Acquisizione		Atto		NON CLASSIFICATO						NON CLASSIFICATO		1995	Valore Acq					
	Zon	Cat	Descrizione categoria Terreno									Clas	HA	A	CA	Redd Dominicale	Redd Agrario		
			non classificato											. 0	. 0				
1100	0	TERRENO MAPPALE N.4481														2.1 Terreni (patrimonio disponibile)		C	
	SERIATE - 24068 SERIATE (BG) - ITALIA																	31/12/1995	
	Unita	Data Inizio	Data Fine	Inserimento	T/F	O/	Com	Partita	SezA	SezC	SezUrba	Foglio	Particella	Deno	Sub	Graf	Derivanti da		
	1	31/12/1995	31/12/2999	31/12/1995	T	O	I628	2633				9	4481						
	NON CLASSIFICATO																	100.00%	
	Acquisizione		Atto		NON CLASSIFICATO						NON CLASSIFICATO		1995	Valore Acq					
	Zon	Cat	Descrizione categoria Terreno									Clas	HA	A	CA	Redd Dominicale	Redd Agrario		
			non classificato											. 0	. 0				
1104	0	TERRENO MAPPALE N.3531														2.1 Terreni (patrimonio disponibile)		C	
	SERIATE - 24068 SERIATE (BG) - ITALIA																	31/12/1995	
	Unita	Data Inizio	Data Fine	Inserimento	T/F	O/	Com	Partita	SezA	SezC	SezUrba	Foglio	Particella	Deno	Sub	Graf	Derivanti da		
	1	31/12/1995	31/12/2999	31/12/1995	T	O	I628	3213				9	3531						
	NON CLASSIFICATO																	100.00%	
	Acquisizione		Atto		NON CLASSIFICATO						NON CLASSIFICATO		1995	Valore Acq					
	Zon	Cat	Descrizione categoria Terreno									Clas	HA	A	CA	Redd Dominicale	Redd Agrario		
			non classificato											. 0	. 0				
1105	0	TERRENO MAPPALE N. 1199														2.1 Terreni (patrimonio disponibile)		C	
	SERIATE - 24068 SERIATE (BG) - ITALIA																	31/12/1995	
	Unita	Data Inizio	Data Fine	Inserimento	T/F	O/	Com	Partita	SezA	SezC	SezUrba	Foglio	Particella	Deno	Sub	Graf	Derivanti da		
	1	31/12/1995	31/12/2999	31/12/1995	T	O	I628	3205				9	1199						
	NON CLASSIFICATO																	100.00%	
	Acquisizione		Atto		NON CLASSIFICATO						NON CLASSIFICATO		1995	Valore Acq					
	Zon	Cat	Descrizione categoria Terreno									Clas	HA	A	CA	Redd Dominicale	Redd Agrario		
			non classificato											. 0	. 0				
1106	0	TERRENO MAPPALE N.1201														2.1 Terreni (patrimonio disponibile)		C	
	SERIATE - 24068 SERIATE (BG) - ITALIA																	31/12/1995	

INVENTARIO - Elenco Immobili INVENTARIO - Elenco Immobili - alla data 31/12/2021

Immobile	unita	Descrizione												Patrimonio			M
	Collegata	Indirizzo											Sito	Inserimento	Cessazione		
Unita	Data Inizio	Data Fine	Inserimento	T/F	O/	Com	Partita	SezA	SezC	SezUrba	Foglio	Particella	Deno	Sub	Graf	Derivanti da	
1	31/12/1995	31/12/2999	31/12/1995	T	O	I628	3205				9	1201					
NON CLASSIFICATO																100.00%	
Acquisizione			Atto			NON CLASSIFICATO			NON CLASSIFICATO			1995		Valore Acq			
Zon	Cat	Descrizione categoria Terreno									Clas	HA	A	CA	Redd Dominicale	Redd Agrario	
		non classificato											.	0	.	0	
1107	0	TERRENO MAPPALE N.4834											2.1 Terreni (patrimonio disponibile)		C		
SERIATE - 24068 SERIATE (BG) - ITALIA											31/12/1995						
Unita	Data Inizio	Data Fine	Inserimento	T/F	O/	Com	Partita	SezA	SezC	SezUrba	Foglio	Particella	Deno	Sub	Graf	Derivanti da	
1	31/12/1995	31/12/2999	31/12/1995	T	O	I628	3205				9	4834					
NON CLASSIFICATO																100.00%	
Acquisizione			Atto			NON CLASSIFICATO			NON CLASSIFICATO			1995		Valore Acq			
Zon	Cat	Descrizione categoria Terreno									Clas	HA	A	CA	Redd Dominicale	Redd Agrario	
		non classificato											.	0	.	0	
1108	0	TERRENO MAPPALE N.3578											2.1 Terreni (patrimonio disponibile)		C		
SERIATE - 24068 SERIATE (BG) - ITALIA											31/12/1995						
Unita	Data Inizio	Data Fine	Inserimento	T/F	O/	Com	Partita	SezA	SezC	SezUrba	Foglio	Particella	Deno	Sub	Graf	Derivanti da	
1	31/12/1995	31/12/2999	31/12/1995	T	O	I628	3180				9	3578					
NON CLASSIFICATO																100.00%	
Acquisizione			Atto			NON CLASSIFICATO			NON CLASSIFICATO			1995		Valore Acq			
Zon	Cat	Descrizione categoria Terreno									Clas	HA	A	CA	Redd Dominicale	Redd Agrario	
		non classificato											.	0	.	0	
1112	0	TERRENO MAPPALE N.4833											2.1 Terreni (patrimonio disponibile)		C		
SERIATE - 24068 SERIATE (BG) - ITALIA											31/12/1995						
Unita	Data Inizio	Data Fine	Inserimento	T/F	O/	Com	Partita	SezA	SezC	SezUrba	Foglio	Particella	Deno	Sub	Graf	Derivanti da	
1	31/12/1995	31/12/2999	31/12/1995	T	O	I628	2914				9	4833					
NON CLASSIFICATO																100.00%	
Acquisizione			Atto			NON CLASSIFICATO			NON CLASSIFICATO			1995		Valore Acq			
Zon	Cat	Descrizione categoria Terreno									Clas	HA	A	CA	Redd Dominicale	Redd Agrario	
		non classificato											.	0	.	0	
1113	0	TERRENO MAPPALE N.3256											2.1 Terreni (patrimonio disponibile)		C		
SERIATE - 24068 SERIATE (BG) - ITALIA											31/12/1995						

INVENTARIO - Elenco Immobili INVENTARIO - Elenco Immobili - alla data 31/12/2021

Immobile	unita	Descrizione													Patrimonio			M
	Collegata	Indirizzo													Sito	Inserimento	Cessazione	
Unita	Data Inizio	Data Fine	Inserimento	T/F	O/	Com	Partita	SezA	SezC	SezUrba	Foglio	Particella	Deno	Sub	Graf	Derivanti da		
1	31/12/1995	31/12/2999	31/12/1995	T	O	I628	3062				9	3256						
NON CLASSIFICATO																	100.00%	
Acquisizione			Atto			NON CLASSIFICATO			NON CLASSIFICATO			1995		Valore Acq				
Zon	Cat	Descrizione categoria Terreno									Clas	HA	A	CA	Redd Dominicale	Redd Agrario		
		non classificato											.	0	.	0		
1116	0	TERRENO MAPPALE N. 1322													2.1 Terreni (patrimonio disponibile)		C	
SERIATE - 24068 SERIATE (BG) - ITALIA																	31/12/1995	
Unita	Data Inizio	Data Fine	Inserimento	T/F	O/	Com	Partita	SezA	SezC	SezUrba	Foglio	Particella	Deno	Sub	Graf	Derivanti da		
1	31/12/1995	31/12/2999	31/12/1995	T	O	I628	3820				9	1322						
NON CLASSIFICATO																	100.00%	
Acquisizione			Atto			NON CLASSIFICATO			NON CLASSIFICATO			1995		Valore Acq				
Zon	Cat	Descrizione categoria Terreno									Clas	HA	A	CA	Redd Dominicale	Redd Agrario		
		non classificato											.	0	.	0		
1117	0	TERRENO MAPPALE N.1323													2.1 Terreni (patrimonio disponibile)		C	
SERIATE - 24068 SERIATE (BG) - ITALIA																	31/12/1995	
Unita	Data Inizio	Data Fine	Inserimento	T/F	O/	Com	Partita	SezA	SezC	SezUrba	Foglio	Particella	Deno	Sub	Graf	Derivanti da		
1	31/12/1995	31/12/2999	31/12/1995	T	O	I628	3820				9	1323						
NON CLASSIFICATO																	100.00%	
Acquisizione			Atto			NON CLASSIFICATO			NON CLASSIFICATO			1995		Valore Acq				
Zon	Cat	Descrizione categoria Terreno									Clas	HA	A	CA	Redd Dominicale	Redd Agrario		
		non classificato											.	0	.	0		
1126	0	TERRENO MAPPALE N.10526													2.1 Terreni (patrimonio disponibile)		C	
SERIATE - 24068 SERIATE (BG) - ITALIA																	31/12/1995	
Unita	Data Inizio	Data Fine	Inserimento	T/F	O/	Com	Partita	SezA	SezC	SezUrba	Foglio	Particella	Deno	Sub	Graf	Derivanti da		
1	31/12/1995	31/12/2999	31/12/1995	T	O	I628	2312				9	10526						
NON CLASSIFICATO																	100.00%	
Acquisizione			Atto			NON CLASSIFICATO			NON CLASSIFICATO			1995		Valore Acq				
Zon	Cat	Descrizione categoria Terreno									Clas	HA	A	CA	Redd Dominicale	Redd Agrario		
		non classificato											.	0	.	0		
1131	0	TERRENO MAPPALE N.1252													2.1 Terreni (patrimonio disponibile)		C	
SERIATE - 24068 SERIATE (BG) - ITALIA																	31/12/1995	

INVENTARIO - Elenco Immobili INVENTARIO - Elenco Immobili - alla data 31/12/2021

Immobile	unita Descrizione														Patrimonio			M	
	Collegata	Indirizzo													Sito	Inserimento	Cessazione		
	Unita	Data Inizio	Data Fine	Inserimento	T/F	O/	Com	Partita	SezA	SezC	SezUrba	Foglio	Particella	Deno	Sub	Graf	Derivanti da		
	1	31/12/1995	31/12/2999	31/12/1995	T	O	I628	1995				9	1252						
	NON CLASSIFICATO																	100.00%	
	Acquisizione		Atto		NON CLASSIFICATO						NON CLASSIFICATO		1995	Valore Acq					
	Zon	Cat	Descrizione categoria Terreno									Clas	HA	A	CA	Redd Dominicale	Redd Agrario		
			non classificato											. 0	. 0				
1132	0	TERRENO MAPPALE N.1268														2.1 Terreni (patrimonio disponibile)		C	
	SERIATE - 24068 SERIATE (BG) - ITALIA																31/12/1995		
	Unita	Data Inizio	Data Fine	Inserimento	T/F	O/	Com	Partita	SezA	SezC	SezUrba	Foglio	Particella	Deno	Sub	Graf	Derivanti da		
	1	31/12/1995	31/12/2999	31/12/1995	T	O	I628	1995				9	1268						
	NON CLASSIFICATO																	100.00%	
	Acquisizione		Atto		NON CLASSIFICATO						NON CLASSIFICATO		1995	Valore Acq					
	Zon	Cat	Descrizione categoria Terreno									Clas	HA	A	CA	Redd Dominicale	Redd Agrario		
			non classificato											. 0	. 0				
1140	0	TERRENO MAPPALE N.2758 (LIVELLO)														2.1 Terreni (patrimonio disponibile)		C	
	SERIATE - 24068 SERIATE (BG) - ITALIA																31/12/1995		
	Unita	Data Inizio	Data Fine	Inserimento	T/F	O/	Com	Partita	SezA	SezC	SezUrba	Foglio	Particella	Deno	Sub	Graf	Derivanti da		
	1	31/12/1995	31/12/2999	31/12/1995	T	O	I628	1593				9	2758						
	NON CLASSIFICATO																	100.00%	
	Acquisizione		Atto		NON CLASSIFICATO						NON CLASSIFICATO		1995	Valore Acq					
	Zon	Cat	Descrizione categoria Terreno									Clas	HA	A	CA	Redd Dominicale	Redd Agrario		
		005	SEM IRR ARB									2		. 31	. 70	19,65	25,38		
1141	0	TERRENO MAPPALE N.940														2.1 Terreni (patrimonio disponibile)		C	
	SERIATE - 24068 SERIATE (BG) - ITALIA																31/12/1995		
	Unita	Data Inizio	Data Fine	Inserimento	T/F	O/	Com	Partita	SezA	SezC	SezUrba	Foglio	Particella	Deno	Sub	Graf	Derivanti da		
	1	31/12/1995	31/12/2999	31/12/1995	T	O	I628	1585				9	940						
	NON CLASSIFICATO																	100.00%	
	Acquisizione		Atto		NON CLASSIFICATO						NON CLASSIFICATO		1995	Valore Acq					
	Zon	Cat	Descrizione categoria Terreno									Clas	HA	A	CA	Redd Dominicale	Redd Agrario		
			non classificato											. 0	. 0				
1143	0	TERRENO MAPPALE N.522														2.1 Terreni (patrimonio disponibile)		C	
	SERIATE - 24068 SERIATE (BG) - ITALIA																31/12/1995		

INVENTARIO - Elenco Immobili INVENTARIO - Elenco Immobili - alla data 31/12/2021

Immobile	unita	Descrizione												Patrimonio			M		
	Collegata	Indirizzo											Sito	Inserimento	Cessazione				
	Unita	Data Inizio	Data Fine	Inserimento	T/F	O/	Com	Partita	SezA	SezC	SezUrba	Foglio	Particella	Deno	Sub	Graf	Derivanti da		
	1	31/12/1995	31/12/2999	31/12/1995	T	O	I628	1296				9	522						
	NON CLASSIFICATO																	100.00%	
	Acquisizione		Atto		NON CLASSIFICATO				NON CLASSIFICATO				1995	Valore Acq					
	Zon	Cat	Descrizione categoria Terreno									Clas	HA	A	CA	Redd Dominicale	Redd Agrario		
			non classificato											. 0	. 0				
1144	0	TERRENO MAPPALE N.7067												2.1 Terreni (patrimonio disponibile)			C		
	SERIATE - 24068 SERIATE (BG) - ITALIA												31/12/1995						
	Unita	Data Inizio	Data Fine	Inserimento	T/F	O/	Com	Partita	SezA	SezC	SezUrba	Foglio	Particella	Deno	Sub	Graf	Derivanti da		
	1	31/12/1995	31/12/2999	31/12/1995	T	O	I628	1840				9	7067						
	NON CLASSIFICATO																	100.00%	
	Acquisizione		Atto		NON CLASSIFICATO				NON CLASSIFICATO				1995	Valore Acq					
	Zon	Cat	Descrizione categoria Terreno									Clas	HA	A	CA	Redd Dominicale	Redd Agrario		
			non classificato											. 0	. 0				
1146	0	TERRENO MAPPALE N.9498												2.1 Terreni (patrimonio disponibile)			C		
	SERIATE - 24068 SERIATE (BG) - ITALIA												31/12/1995						
	Unita	Data Inizio	Data Fine	Inserimento	T/F	O/	Com	Partita	SezA	SezC	SezUrba	Foglio	Particella	Deno	Sub	Graf	Derivanti da		
	1	31/12/1995	31/12/2999	31/12/1995	T	O	I628	1840				9	9498						
	NON CLASSIFICATO																	100.00%	
	Acquisizione		Atto		NON CLASSIFICATO				NON CLASSIFICATO				1995	Valore Acq					
	Zon	Cat	Descrizione categoria Terreno									Clas	HA	A	CA	Redd Dominicale	Redd Agrario		
			non classificato											. 0	. 0				
1150	0	TERRENO MAPPALE N.6741												2.1 Terreni (patrimonio disponibile)			C		
	SERIATE - 24068 SERIATE (BG) - ITALIA												31/12/1995						
	Unita	Data Inizio	Data Fine	Inserimento	T/F	O/	Com	Partita	SezA	SezC	SezUrba	Foglio	Particella	Deno	Sub	Graf	Derivanti da		
	1	31/12/1995	31/12/2999	31/12/1995	T	O	I628	3174				9	6741						
	NON CLASSIFICATO																	100.00%	
	Acquisizione		Atto		NON CLASSIFICATO				NON CLASSIFICATO				1995	Valore Acq					
	Zon	Cat	Descrizione categoria Terreno									Clas	HA	A	CA	Redd Dominicale	Redd Agrario		
			non classificato											. 0	. 0				
1152	0	TERRENO MAPPALE N.6696												2.1 Terreni (patrimonio disponibile)			C		
	SERIATE - 24068 SERIATE (BG) - ITALIA												31/12/1995						

INVENTARIO - Elenco Immobili INVENTARIO - Elenco Immobili - alla data 31/12/2021

Immobile	unita Descrizione														Patrimonio			M
	Collegata	Indirizzo													Sito	Inserimento	Cessazione	
Unita	Data Inizio	Data Fine	Inserimento	T/F	O/	Com	Partita	SezA	SezC	SezUrba	Foglio	Particella	Deno	Sub	Graf	Derivanti da		
1	31/12/1995	31/12/2999	31/12/1995	T	O	I628	2880				9	6696						
NON CLASSIFICATO																	100.00%	
Acquisizione			Atto			NON CLASSIFICATO			NON CLASSIFICATO			1995		Valore Acq				
Zon	Cat	Descrizione categoria Terreno									Clas	HA	A	CA	Redd Dominicale	Redd Agrario		
		non classificato											.	0	.	0		
1154	0	TERRENO MAPPALE N.7186														2.1 Terreni (patrimonio disponibile)		C
SERIATE - 24068 SERIATE (BG) - ITALIA																	31/12/1995	
Unita	Data Inizio	Data Fine	Inserimento	T/F	O/	Com	Partita	SezA	SezC	SezUrba	Foglio	Particella	Deno	Sub	Graf	Derivanti da		
1	31/12/1995	31/12/2999	31/12/1995	T	O	I628	2880				9	7186		3				
NON CLASSIFICATO																	100.00%	
Acquisizione			Atto			NON CLASSIFICATO			NON CLASSIFICATO			1995		Valore Acq				
Zon	Cat	Descrizione categoria Terreno									Clas	HA	A	CA	Redd Dominicale	Redd Agrario		
		non classificato											.	0	.	0		
1156	0	TERRENO MAPPALE N.7049														2.1 Terreni (patrimonio disponibile)		C
SERIATE - 24068 SERIATE (BG) - ITALIA																	31/12/1995	
Unita	Data Inizio	Data Fine	Inserimento	T/F	O/	Com	Partita	SezA	SezC	SezUrba	Foglio	Particella	Deno	Sub	Graf	Derivanti da		
1	31/12/1995	31/12/2999	31/12/1995	T	O	I628	2735				9	7049						
NON CLASSIFICATO																	100.00%	
Acquisizione			Atto			NON CLASSIFICATO			NON CLASSIFICATO			1995		Valore Acq				
Zon	Cat	Descrizione categoria Terreno									Clas	HA	A	CA	Redd Dominicale	Redd Agrario		
		non classificato											.	0	.	0		
1157	0	TERRENO MAPPALE N.6739														2.1 Terreni (patrimonio disponibile)		C
SERIATE - 24068 SERIATE (BG) - ITALIA																	31/12/1995	
Unita	Data Inizio	Data Fine	Inserimento	T/F	O/	Com	Partita	SezA	SezC	SezUrba	Foglio	Particella	Deno	Sub	Graf	Derivanti da		
1	31/12/1995	31/12/2999	31/12/1995	T	O	I628	2050				9	6739						
NON CLASSIFICATO																	100.00%	
Acquisizione			Atto			NON CLASSIFICATO			NON CLASSIFICATO			1995		Valore Acq				
Zon	Cat	Descrizione categoria Terreno									Clas	HA	A	CA	Redd Dominicale	Redd Agrario		
		non classificato											.	0	.	0		
1158	0	TERRENO MAPPALE N.6740														2.1 Terreni (patrimonio disponibile)		C
SERIATE - 24068 SERIATE (BG) - ITALIA																	31/12/1995	

INVENTARIO - Elenco Immobili INVENTARIO - Elenco Immobili - alla data 31/12/2021

Immobile	unita	Descrizione													Patrimonio			M
	Collegata	Indirizzo													Sito	Inserimento	Cessazione	
Unita	Data Inizio	Data Fine	Inserimento	T/F	O/	Com	Partita	SezA	SezC	SezUrba	Foglio	Particella	Deno	Sub	Graf	Derivanti da		
1	31/12/1995	31/12/2999	31/12/1995	T	O	I628	2050				9	6740						
NON CLASSIFICATO																	100.00%	
Acquisizione			Atto			NON CLASSIFICATO			NON CLASSIFICATO			1995		Valore Acq				
Zon	Cat	Descrizione categoria Terreno									Clas	HA	A	CA	Redd Dominicale	Redd Agrario		
		non classificato											.	0	.	0		
1161	0	TERRENO MAPPALE N.3610													2.1 Terreni (patrimonio disponibile)		C	
SERIATE - 24068 SERIATE (BG) - ITALIA													31/12/1995					
Unita	Data Inizio	Data Fine	Inserimento	T/F	O/	Com	Partita	SezA	SezC	SezUrba	Foglio	Particella	Deno	Sub	Graf	Derivanti da		
1	31/12/1995	31/12/2999	31/12/1995	T	O	I628	2051				9	3610						
NON CLASSIFICATO																	100.00%	
Acquisizione			Atto			NON CLASSIFICATO			NON CLASSIFICATO			1995		Valore Acq				
Zon	Cat	Descrizione categoria Terreno									Clas	HA	A	CA	Redd Dominicale	Redd Agrario		
		non classificato											.	0	.	0		
1165	0	TERRENO MAPPALE N.3579													2.1 Terreni (patrimonio disponibile)		C	
SERIATE - 24068 SERIATE (BG) - ITALIA													31/12/1995					
Unita	Data Inizio	Data Fine	Inserimento	T/F	O/	Com	Partita	SezA	SezC	SezUrba	Foglio	Particella	Deno	Sub	Graf	Derivanti da		
1	31/12/1995	31/12/2999	31/12/1995	T	O	I628	2120				9	3579						
NON CLASSIFICATO																	100.00%	
Acquisizione			Atto			NON CLASSIFICATO			NON CLASSIFICATO			1995		Valore Acq				
Zon	Cat	Descrizione categoria Terreno									Clas	HA	A	CA	Redd Dominicale	Redd Agrario		
		non classificato											.	0	.	0		
1166	0	TERRENO MAPPALE N.6743													2.1 Terreni (patrimonio disponibile)		C	
SERIATE - 24068 SERIATE (BG) - ITALIA													31/12/1995					
Unita	Data Inizio	Data Fine	Inserimento	T/F	O/	Com	Partita	SezA	SezC	SezUrba	Foglio	Particella	Deno	Sub	Graf	Derivanti da		
1	31/12/1995	31/12/2999	31/12/1995	T	O	I628	2120				9	6743						
NON CLASSIFICATO																	100.00%	
Acquisizione			Atto			NON CLASSIFICATO			NON CLASSIFICATO			1995		Valore Acq				
Zon	Cat	Descrizione categoria Terreno									Clas	HA	A	CA	Redd Dominicale	Redd Agrario		
		non classificato											.	0	.	0		
1168	0	TERRENO MAPPALE N.1679													2.1 Terreni (patrimonio disponibile)		C	
SERIATE - 24068 SERIATE (BG) - ITALIA													31/12/1995					

INVENTARIO - Elenco Immobili INVENTARIO - Elenco Immobili - alla data 31/12/2021

Immobile	unita Descrizione														Patrimonio			M
	Collegata	Indirizzo													Sito	Inserimento	Cessazione	
Unita	Data Inizio	Data Fine	Inserimento	T/F	O/	Com	Partita	SezA	SezC	SezUrba	Foglio	Particella	Deno	Sub	Graf	Derivanti da		
1	31/12/1995	31/12/2999	31/12/1995	T	O	I628	2119				9	1679		00				
NON CLASSIFICATO																	100.00%	
Acquisizione			Atto			NON CLASSIFICATO			NON CLASSIFICATO			1995		Valore Acq				
Zon	Cat	Descrizione categoria Terreno									Clas	HA	A	CA	Redd Dominicale	Redd Agrario		
		non classificato											. 0	. 0				
1169	0	TERRENO MAPPALE N.7048														2.1 Terreni (patrimonio disponibile)		C
SERIATE - 24068 SERIATE (BG) - ITALIA																	31/12/1995	
Unita	Data Inizio	Data Fine	Inserimento	T/F	O/	Com	Partita	SezA	SezC	SezUrba	Foglio	Particella	Deno	Sub	Graf	Derivanti da		
1	31/12/1995	31/12/2999	31/12/1995	T	O	I628	2199				9	7048						
NON CLASSIFICATO																	100.00%	
Acquisizione			Atto			NON CLASSIFICATO			NON CLASSIFICATO			1995		Valore Acq				
Zon	Cat	Descrizione categoria Terreno									Clas	HA	A	CA	Redd Dominicale	Redd Agrario		
		non classificato											. 0	. 0				
1172	0	TERRENO MAPPALE N. 7065														2.1 Terreni (patrimonio disponibile)		C
SERIATE - 24068 SERIATE (BG) - ITALIA																	31/12/1995	
Unita	Data Inizio	Data Fine	Inserimento	T/F	O/	Com	Partita	SezA	SezC	SezUrba	Foglio	Particella	Deno	Sub	Graf	Derivanti da		
1	31/12/1995	31/12/2999	31/12/1995	T	O	I628	2362				9	7065						
NON CLASSIFICATO																	100.00%	
Acquisizione			Atto			NON CLASSIFICATO			NON CLASSIFICATO			1995		Valore Acq				
Zon	Cat	Descrizione categoria Terreno									Clas	HA	A	CA	Redd Dominicale	Redd Agrario		
		non classificato											. 0	. 0				
1174	0	TERRENO MAPPALE N.7284														2.1 Terreni (patrimonio disponibile)		C
SERIATE - 24068 SERIATE (BG) - ITALIA																	31/12/1995	
Unita	Data Inizio	Data Fine	Inserimento	T/F	O/	Com	Partita	SezA	SezC	SezUrba	Foglio	Particella	Deno	Sub	Graf	Derivanti da		
1	31/12/1995	31/12/2999	31/12/1995	T	O	I628	2362				9	7284		1				
NON CLASSIFICATO																	100.00%	
Acquisizione			Atto			NON CLASSIFICATO			NON CLASSIFICATO			1995		Valore Acq				
Zon	Cat	Descrizione categoria Terreno									Clas	HA	A	CA	Redd Dominicale	Redd Agrario		
		non classificato											. 0	. 0				
1175	0	TERRENO MAPPALE N. 7066														2.1 Terreni (patrimonio disponibile)		C
SERIATE - 24068 SERIATE (BG) - ITALIA																	31/12/1995	

INVENTARIO - Elenco Immobili INVENTARIO - Elenco Immobili - alla data 31/12/2021

Immobile	unita Descrizione														Patrimonio			M	
	Collegata	Indirizzo													Sito	Inserimento	Cessazione		
	Unita	Data Inizio	Data Fine	Inserimento	T/F	O/	Com	Partita	SezA	SezC	SezUrba	Foglio	Particella	Deno	Sub	Graf	Derivanti da		
	1	31/12/1995	31/12/2999	31/12/1995	T	O	I628	2363				9	7066						
	NON CLASSIFICATO																	100.00%	
	Acquisizione		Atto		NON CLASSIFICATO							NON CLASSIFICATO		1995	Valore Acq				
	Zon	Cat	Descrizione categoria Terreno									Clas	HA	A	CA	Redd Dominicale	Redd Agrario		
			non classificato											. 0	. 0				
1176	0	TERRENO MAPPALE N.7284														2.1 Terreni (patrimonio disponibile)		C	
	SERIATE - 24068 SERIATE (BG) - ITALIA																	31/12/1995	
	Unita	Data Inizio	Data Fine	Inserimento	T/F	O/	Com	Partita	SezA	SezC	SezUrba	Foglio	Particella	Deno	Sub	Graf	Derivanti da		
	1	31/12/1995	31/12/2999	31/12/1995	T	O	I628	2363				9	7284		2				
	NON CLASSIFICATO																	100.00%	
	Acquisizione		Atto		NON CLASSIFICATO							NON CLASSIFICATO		1995	Valore Acq				
	Zon	Cat	Descrizione categoria Terreno									Clas	HA	A	CA	Redd Dominicale	Redd Agrario		
			non classificato											. 0	. 0				
1177	0	TERRENO MAPPALE N.1144														2.1 Terreni (patrimonio disponibile)		C	
	SERIATE - 24068 SERIATE (BG) - ITALIA																	31/12/1995	
	Unita	Data Inizio	Data Fine	Inserimento	T/F	O/	Com	Partita	SezA	SezC	SezUrba	Foglio	Particella	Deno	Sub	Graf	Derivanti da		
	1	31/12/1995	31/12/2999	31/12/1995	T	O	I628	2473				9	1144						
	NON CLASSIFICATO																	100.00%	
	Acquisizione		Atto		NON CLASSIFICATO							NON CLASSIFICATO		1995	Valore Acq				
	Zon	Cat	Descrizione categoria Terreno									Clas	HA	A	CA	Redd Dominicale	Redd Agrario		
			non classificato											. 0	. 0				
1188	0	TERRENO MAPPALE N.7005														2.1 Terreni (patrimonio disponibile)		C	
	SERIATE - 24068 SERIATE (BG) - ITALIA																	31/12/1995	
	Unita	Data Inizio	Data Fine	Inserimento	T/F	O/	Com	Partita	SezA	SezC	SezUrba	Foglio	Particella	Deno	Sub	Graf	Derivanti da		
	1	31/12/1995	31/12/2999	31/12/1995	T	O	I628	3897				9	7005						
	NON CLASSIFICATO																	100.00%	
	Acquisizione		Atto		NON CLASSIFICATO							NON CLASSIFICATO		1995	Valore Acq				
	Zon	Cat	Descrizione categoria Terreno									Clas	HA	A	CA	Redd Dominicale	Redd Agrario		
			non classificato											. 0	. 0				
1189	0	TERRENO MAPPALE N.7007														2.1 Terreni (patrimonio disponibile)		C	
	SERIATE - 24068 SERIATE (BG) - ITALIA																	31/12/1995	

INVENTARIO - Elenco Immobili INVENTARIO - Elenco Immobili - alla data 31/12/2021

Immobile	unita Descrizione														Patrimonio			M	
	Collegata	Indirizzo													Sito	Inserimento	Cessazione		
	Unita	Data Inizio	Data Fine	Inserimento	T/F	O/	Com	Partita	SezA	SezC	SezUrba	Foglio	Particella	Deno	Sub	Graf	Derivanti da		
	1	31/12/1995	31/12/2999	31/12/1995	T	O	I628	3897				9	7007						
	NON CLASSIFICATO																	100.00%	
	Acquisizione		Atto		NON CLASSIFICATO						NON CLASSIFICATO		1995	Valore Acq					
	Zon	Cat	Descrizione categoria Terreno									Clas	HA	A	CA	Redd Dominicale	Redd Agrario		
			non classificato											. 0	. 0				
1190	0	TERRENO MAPPALE N.6742														2.1 Terreni (patrimonio disponibile)		C	
	SERIATE - 24068 SERIATE (BG) - ITALIA																	31/12/1995	
	Unita	Data Inizio	Data Fine	Inserimento	T/F	O/	Com	Partita	SezA	SezC	SezUrba	Foglio	Particella	Deno	Sub	Graf	Derivanti da		
	1	31/12/1995	31/12/2999	31/12/1995	T	O	I628	3843				9	6742						
	NON CLASSIFICATO																	100.00%	
	Acquisizione		Atto		NON CLASSIFICATO						NON CLASSIFICATO		1995	Valore Acq					
	Zon	Cat	Descrizione categoria Terreno									Clas	HA	A	CA	Redd Dominicale	Redd Agrario		
			non classificato											. 0	. 0				
1192	0	TERRENO MAPPALE N.7309														2.1 Terreni (patrimonio disponibile)		C	
	SERIATE - 24068 SERIATE (BG) - ITALIA																	31/12/1995	
	Unita	Data Inizio	Data Fine	Inserimento	T/F	O/	Com	Partita	SezA	SezC	SezUrba	Foglio	Particella	Deno	Sub	Graf	Derivanti da		
	1	31/12/1995	31/12/2999	31/12/1995	T	O	I628	3821				9	7309						
	NON CLASSIFICATO																	100.00%	
	Acquisizione		Atto		NON CLASSIFICATO						NON CLASSIFICATO		1995	Valore Acq					
	Zon	Cat	Descrizione categoria Terreno									Clas	HA	A	CA	Redd Dominicale	Redd Agrario		
			non classificato											. 0	. 0				
1196	0	TERRENO MAPPALE N.7214														2.1 Terreni (patrimonio disponibile)		C	
	SERIATE - 24068 SERIATE (BG) - ITALIA																	31/12/1995	
	Unita	Data Inizio	Data Fine	Inserimento	T/F	O/	Com	Partita	SezA	SezC	SezUrba	Foglio	Particella	Deno	Sub	Graf	Derivanti da		
	1	31/12/1995	31/12/2999	31/12/1995	T	O	I628	3615				9	7214						
	NON CLASSIFICATO																	100.00%	
	Acquisizione		Atto		NON CLASSIFICATO						NON CLASSIFICATO		1995	Valore Acq					
	Zon	Cat	Descrizione categoria Terreno									Clas	HA	A	CA	Redd Dominicale	Redd Agrario		
			non classificato											. 0	. 0				
1197	0	TERRENO MAPPALE N.7072														2.1 Terreni (patrimonio disponibile)		C	
	SERIATE - 24068 SERIATE (BG) - ITALIA																	31/12/1995	

INVENTARIO - Elenco Immobili INVENTARIO - Elenco Immobili - alla data 31/12/2021

Immobile	unita Descrizione														Patrimonio			M	
	Collegata	Indirizzo													Sito	Inserimento	Cessazione		
	Unita	Data Inizio	Data Fine	Inserimento	T/F	O/	Com	Partita	SezA	SezC	SezUrba	Foglio	Particella	Deno	Sub	Graf	Derivanti da		
	1	31/12/1995	31/12/2999	31/12/1995	T	O	I628	3458				9	7072						
	NON CLASSIFICATO																	100.00%	
	Acquisizione		Atto		NON CLASSIFICATO						NON CLASSIFICATO		1995	Valore Acq					
	Zon	Cat	Descrizione categoria Terreno									Clas	HA	A	CA	Redd Dominicale	Redd Agrario		
			non classificato											. 0	. 0				
1199	0	TERRENO MAPPALE N.7073														2.1 Terreni (patrimonio disponibile)		C	
	SERIATE - 24068 SERIATE (BG) - ITALIA																	31/12/1995	
	Unita	Data Inizio	Data Fine	Inserimento	T/F	O/	Com	Partita	SezA	SezC	SezUrba	Foglio	Particella	Deno	Sub	Graf	Derivanti da		
	1	31/12/1995	31/12/2999	31/12/1995	T	O	I628	3457				9	7073						
	NON CLASSIFICATO																	100.00%	
	Acquisizione		Atto		NON CLASSIFICATO						NON CLASSIFICATO		1995	Valore Acq					
	Zon	Cat	Descrizione categoria Terreno									Clas	HA	A	CA	Redd Dominicale	Redd Agrario		
			non classificato											. 0	. 0				
1210	0	TERRENO MAPPALE N.7186														2.1 Terreni (patrimonio disponibile)		C	
	SERIATE - 24068 SERIATE (BG) - ITALIA																	31/12/1995	
	Unita	Data Inizio	Data Fine	Inserimento	T/F	O/	Com	Partita	SezA	SezC	SezUrba	Foglio	Particella	Deno	Sub	Graf	Derivanti da		
	1	31/12/1995	31/12/2999	31/12/1995	T	O	I628	1531				9	7186		1				
	NON CLASSIFICATO																	100.00%	
	Acquisizione		Atto		NON CLASSIFICATO						NON CLASSIFICATO		1995	Valore Acq					
	Zon	Cat	Descrizione categoria Terreno									Clas	HA	A	CA	Redd Dominicale	Redd Agrario		
			non classificato											. 0	. 0				
1211	0	TERRENO MAPPALE N.6695														2.1 Terreni (patrimonio disponibile)		C	
	SERIATE - 24068 SERIATE (BG) - ITALIA																	31/12/1995	
	Unita	Data Inizio	Data Fine	Inserimento	T/F	O/	Com	Partita	SezA	SezC	SezUrba	Foglio	Particella	Deno	Sub	Graf	Derivanti da		
	1	31/12/1995	31/12/2999	31/12/1995	T	O	I628	1530				9	6695						
	NON CLASSIFICATO																	100.00%	
	Acquisizione		Atto		NON CLASSIFICATO						NON CLASSIFICATO		1995	Valore Acq					
	Zon	Cat	Descrizione categoria Terreno									Clas	HA	A	CA	Redd Dominicale	Redd Agrario		
			non classificato											. 0	. 0				
1212	0	TERRENO MAPPALE N.7186														2.1 Terreni (patrimonio disponibile)		C	
	SERIATE - 24068 SERIATE (BG) - ITALIA																	31/12/1995	

INVENTARIO - Elenco Immobili INVENTARIO - Elenco Immobili - alla data 31/12/2021

Immobile	unita	Descrizione													Patrimonio			M
	Collegata	Indirizzo													Sito	Inserimento	Cessazione	
Unita	Data Inizio	Data Fine	Inserimento	T/F	O/	Com	Partita	SezA	SezC	SezUrba	Foglio	Particella	Deno	Sub	Graf	Derivanti da		
1	31/12/1995	31/12/2999	31/12/1995	T	O	I628	1530				9	7186		2				100.00%
NON CLASSIFICATO																		
Acquisizione			Atto			NON CLASSIFICATO			NON CLASSIFICATO			1995		Valore Acq				
Zon	Cat	Descrizione categoria Terreno									Clas	HA	A	CA	Redd Dominicale	Redd Agrario		
		non classificato											. 0	. 0				
1216	0	TERRENO MAPPALE N.6748													2.1 Terreni (patrimonio disponibile)		C	
SERIATE - 24068 SERIATE (BG) - ITALIA																		
31/12/1995																		
Unita	Data Inizio	Data Fine	Inserimento	T/F	O/	Com	Partita	SezA	SezC	SezUrba	Foglio	Particella	Deno	Sub	Graf	Derivanti da		
1	31/12/1995	31/12/2999	31/12/1995	T	O	I628	2046				9	6748						100.00%
NON CLASSIFICATO																		
Acquisizione			Atto			NON CLASSIFICATO			NON CLASSIFICATO			1995		Valore Acq				
Zon	Cat	Descrizione categoria Terreno									Clas	HA	A	CA	Redd Dominicale	Redd Agrario		
		non classificato											. 0	. 0				
1218	0	TERRENO MAPPALE N.6760													2.1 Terreni (patrimonio disponibile)		C	
SERIATE - 24068 SERIATE (BG) - ITALIA																		
31/12/1995																		
Unita	Data Inizio	Data Fine	Inserimento	T/F	O/	Com	Partita	SezA	SezC	SezUrba	Foglio	Particella	Deno	Sub	Graf	Derivanti da		
1	31/12/1995	31/12/2999	31/12/1995	T	O	I628	2046				9	6760		1				100.00%
NON CLASSIFICATO																		
Acquisizione			Atto			NON CLASSIFICATO			NON CLASSIFICATO			1995		Valore Acq				
Zon	Cat	Descrizione categoria Terreno									Clas	HA	A	CA	Redd Dominicale	Redd Agrario		
		non classificato											. 0	. 0				
1221	0	TERRENO MAPPALE N.6760													2.1 Terreni (patrimonio disponibile)		C	
SERIATE - 24068 SERIATE (BG) - ITALIA																		
31/12/1995																		
Unita	Data Inizio	Data Fine	Inserimento	T/F	O/	Com	Partita	SezA	SezC	SezUrba	Foglio	Particella	Deno	Sub	Graf	Derivanti da		
1	31/12/1995	31/12/2999	31/12/1995	T	O	I628	2049				9	6760		2				100.00%
NON CLASSIFICATO																		
Acquisizione			Atto			NON CLASSIFICATO			NON CLASSIFICATO			1995		Valore Acq				
Zon	Cat	Descrizione categoria Terreno									Clas	HA	A	CA	Redd Dominicale	Redd Agrario		
		non classificato											. 0	. 0				
1222	0	TERRENO MAPPALE N.795													2.1 Terreni (patrimonio disponibile)		C	
SERIATE - 24068 SERIATE (BG) - ITALIA																		
31/12/1995																		

INVENTARIO - Elenco Immobili INVENTARIO - Elenco Immobili - alla data 31/12/2021

Immobile	unita		Descrizione											Patrimonio			M		
	Collegata	Indirizzo												Sito	Inserimento	Cessazione			
	Unita	Data Inizio	Data Fine	Inserimento	T/F	O/	Com	Partita	SezA	SezC	SezUrba	Foglio	Particella	Deno	Sub	Graf	Derivanti da		
	1	31/12/1995	31/12/2999	31/12/1995	T	O	I628	4092				9	795						
	NON CLASSIFICATO																	100.00%	
	Acquisizione		Atto		NON CLASSIFICATO							NON CLASSIFICATO		1995	Valore Acq				
	Zon	Cat	Descrizione categoria Terreno									Clas	HA	A	CA	Redd Dominicale	Redd Agrario		
			non classificato											.	0	.	0		
1223	0	TERRENO MAPPALE N.1095											2.1 Terreni (patrimonio disponibile)			C			
	SERIATE - 24068 SERIATE (BG) - ITALIA																	31/12/1995	
	Unita	Data Inizio	Data Fine	Inserimento	T/F	O/	Com	Partita	SezA	SezC	SezUrba	Foglio	Particella	Deno	Sub	Graf	Derivanti da		
	1	31/12/1995	31/12/2999	31/12/1995	T	O	I628	4092				9	1095						
	NON CLASSIFICATO																	100.00%	
	Acquisizione		Atto		NON CLASSIFICATO							NON CLASSIFICATO		1995	Valore Acq				
	Zon	Cat	Descrizione categoria Terreno									Clas	HA	A	CA	Redd Dominicale	Redd Agrario		
			non classificato											.	0	.	0		
1225	0	TERRENO MAPPALE N.1333											2.1 Terreni (patrimonio disponibile)			C			
	SERIATE - 24068 SERIATE (BG) - ITALIA																	31/12/1995	
	Unita	Data Inizio	Data Fine	Inserimento	T/F	O/	Com	Partita	SezA	SezC	SezUrba	Foglio	Particella	Deno	Sub	Graf	Derivanti da		
	1	31/12/1995	31/12/2999	31/12/1995	T	O	I628	4104				9	1333						
	NON CLASSIFICATO																	100.00%	
	Acquisizione		Atto		NON CLASSIFICATO							NON CLASSIFICATO		1995	Valore Acq				
	Zon	Cat	Descrizione categoria Terreno									Clas	HA	A	CA	Redd Dominicale	Redd Agrario		
			non classificato											.	0	.	0		
1228	0	TERRENO MAPPALE N.1253											2.1 Terreni (patrimonio disponibile)			C			
	SERIATE - 24068 SERIATE (BG) - ITALIA																	31/12/1995	
	Unita	Data Inizio	Data Fine	Inserimento	T/F	O/	Com	Partita	SezA	SezC	SezUrba	Foglio	Particella	Deno	Sub	Graf	Derivanti da		
	1	31/12/1995	31/12/2999	31/12/1995	T	O	I628	4174				9	1253						
	NON CLASSIFICATO																	100.00%	
	Acquisizione		Atto		NON CLASSIFICATO							NON CLASSIFICATO		1995	Valore Acq				
	Zon	Cat	Descrizione categoria Terreno									Clas	HA	A	CA	Redd Dominicale	Redd Agrario		
			non classificato											.	0	.	0		
1233	0	TERRENO MAPPALE N.3505											2.1 Terreni (patrimonio disponibile)			C			
	SERIATE - 24068 SERIATE (BG) - ITALIA																	31/12/1995	

INVENTARIO - Elenco Immobili INVENTARIO - Elenco Immobili - alla data 31/12/2021

Immobile	unita Descrizione														Patrimonio			M	
	Collegata	Indirizzo													Sito	Inserimento	Cessazione		
	Unita	Data Inizio	Data Fine	Inserimento	T/F	O/	Com	Partita	SezA	SezC	SezUrba	Foglio	Particella	Deno	Sub	Graf	Derivanti da		
	1	31/12/1995	31/12/2999	31/12/1995	T	O	I628	3214				9	3505						
	NON CLASSIFICATO																	100.00%	
	Acquisizione		Atto		NON CLASSIFICATO						NON CLASSIFICATO		1995	Valore Acq					
	Zon	Cat	Descrizione categoria Terreno									Clas	HA	A	CA	Redd Dominicale	Redd Agrario		
			non classificato											. 0	. 0				
1234	0	TERRENO MAPPALE N.3612														2.1 Terreni (patrimonio disponibile)		C	
	SERIATE - 24068 SERIATE (BG) - ITALIA																	31/12/1995	
	Unita	Data Inizio	Data Fine	Inserimento	T/F	O/	Com	Partita	SezA	SezC	SezUrba	Foglio	Particella	Deno	Sub	Graf	Derivanti da		
	1	31/12/1995	31/12/2999	31/12/1995	T	O	I628	3262				9	3612						
	NON CLASSIFICATO																	100.00%	
	Acquisizione		Atto		NON CLASSIFICATO						NON CLASSIFICATO		1995	Valore Acq					
	Zon	Cat	Descrizione categoria Terreno									Clas	HA	A	CA	Redd Dominicale	Redd Agrario		
			non classificato											. 0	. 0				
1235	0	TERRENO MAPPALE N.1195														2.1 Terreni (patrimonio disponibile)		C	
	SERIATE - 24068 SERIATE (BG) - ITALIA																	31/12/1995	
	Unita	Data Inizio	Data Fine	Inserimento	T/F	O/	Com	Partita	SezA	SezC	SezUrba	Foglio	Particella	Deno	Sub	Graf	Derivanti da		
	1	31/12/1995	31/12/2999	31/12/1995	T	O	I628	3430				9	1195						
	NON CLASSIFICATO																	100.00%	
	Acquisizione		Atto		NON CLASSIFICATO						NON CLASSIFICATO		1995	Valore Acq					
	Zon	Cat	Descrizione categoria Terreno									Clas	HA	A	CA	Redd Dominicale	Redd Agrario		
			non classificato											. 0	. 0				
1236	0	TERRENO MAPPALE N.1232														2.1 Terreni (patrimonio disponibile)		C	
	SERIATE - 24068 SERIATE (BG) - ITALIA																	31/12/1995	
	Unita	Data Inizio	Data Fine	Inserimento	T/F	O/	Com	Partita	SezA	SezC	SezUrba	Foglio	Particella	Deno	Sub	Graf	Derivanti da		
	1	31/12/1995	31/12/2999	31/12/1995	T	O	I628	3430				9	1232						
	NON CLASSIFICATO																	100.00%	
	Acquisizione		Atto		NON CLASSIFICATO						NON CLASSIFICATO		1995	Valore Acq					
	Zon	Cat	Descrizione categoria Terreno									Clas	HA	A	CA	Redd Dominicale	Redd Agrario		
			non classificato											. 0	. 0				
1238	0	TERRENO MAPPALE N.1008														2.1 Terreni (patrimonio disponibile)		C	
	SERIATE - 24068 SERIATE (BG) - ITALIA																	31/12/1995	

INVENTARIO - Elenco Immobili INVENTARIO - Elenco Immobili - alla data 31/12/2021

Immobile	unita	Descrizione												Patrimonio			M	
	Collegata	Indirizzo											Sito	Inserimento	Cessazione			
Unita	Data Inizio	Data Fine	Inserimento	T/F	O/	Com	Partita	SezA	SezC	SezUrba	Foglio	Particella	Deno	Sub	Graf	Derivanti da		
1	31/12/1995	31/12/2999	31/12/1995	T	O	I628	3677				9	1008						
NON CLASSIFICATO																100.00%		
Acquisizione		Atto		NON CLASSIFICATO				NON CLASSIFICATO			1995		Valore Acq					
Zon	Cat	Descrizione categoria Terreno									Clas	HA	A	CA	Redd Dominicale	Redd Agrario		
		non classificato											.	0	.	0		
1239	0	TERRENO MAPPALE N.1130											2.1 Terreni (patrimonio disponibile)		C			
SERIATE - 24068 SERIATE (BG) - ITALIA											31/12/1995							
Unita	Data Inizio	Data Fine	Inserimento	T/F	O/	Com	Partita	SezA	SezC	SezUrba	Foglio	Particella	Deno	Sub	Graf	Derivanti da		
1	31/12/1995	31/12/2999	31/12/1995	T	O	I628	3650				9	1130						
NON CLASSIFICATO																100.00%		
Acquisizione		Atto		NON CLASSIFICATO				NON CLASSIFICATO			1995		Valore Acq					
Zon	Cat	Descrizione categoria Terreno									Clas	HA	A	CA	Redd Dominicale	Redd Agrario		
		non classificato											.	0	.	0		
1247	0	TERRENO MAPPALE N.3607											2.1 Terreni (patrimonio disponibile)		C			
SERIATE - 24068 SERIATE (BG) - ITALIA											31/12/1995							
Unita	Data Inizio	Data Fine	Inserimento	T/F	O/	Com	Partita	SezA	SezC	SezUrba	Foglio	Particella	Deno	Sub	Graf	Derivanti da		
1	31/12/1995	31/12/2999	31/12/1995	T	O	I628	3222				9	3607						
NON CLASSIFICATO																100.00%		
Acquisizione		Atto		NON CLASSIFICATO				NON CLASSIFICATO			1995		Valore Acq					
Zon	Cat	Descrizione categoria Terreno									Clas	HA	A	CA	Redd Dominicale	Redd Agrario		
		non classificato											.	0	.	0		
1249	0	TERRENO MAPPALE N.3534											2.1 Terreni (patrimonio disponibile)		C			
SERIATE - 24068 SERIATE (BG) - ITALIA											31/12/1995							
Unita	Data Inizio	Data Fine	Inserimento	T/F	O/	Com	Partita	SezA	SezC	SezUrba	Foglio	Particella	Deno	Sub	Graf	Derivanti da		
1	31/12/1995	31/12/2999	31/12/1995	T	O	I628	3217				9	3534						
NON CLASSIFICATO																100.00%		
Acquisizione		Atto		NON CLASSIFICATO				NON CLASSIFICATO			1995		Valore Acq					
Zon	Cat	Descrizione categoria Terreno									Clas	HA	A	CA	Redd Dominicale	Redd Agrario		
		non classificato											.	0	.	0		
1250	0	TERRENO MAPPALE N.3533											2.1 Terreni (patrimonio disponibile)		C			
SERIATE - 24068 SERIATE (BG) - ITALIA											31/12/1995							

INVENTARIO - Elenco Immobili INVENTARIO - Elenco Immobili - alla data 31/12/2021

Immobile	unita Descrizione														Patrimonio			M
	Collegata	Indirizzo													Sito	Inserimento	Cessazione	
Unita	Data Inizio	Data Fine	Inserimento	T/F	O/	Com	Partita	SezA	SezC	SezUrba	Foglio	Particella	Deno	Sub	Graf	Derivanti da		
1	31/12/1995	31/12/2999	31/12/1995	T	O	I628	3216				9	3533						
NON CLASSIFICATO																	100.00%	
Acquisizione			Atto			NON CLASSIFICATO			NON CLASSIFICATO			1995		Valore Acq				
Zon	Cat	Descrizione categoria Terreno									Clas	HA	A	CA	Redd Dominicale	Redd Agrario		
		non classificato											.	0	.	0		
1253	0	TERRENO MAPPALE N.2720														2.1 Terreni (patrimonio disponibile)		C
SERIATE - 24068 SERIATE (BG) - ITALIA																	31/12/1995	
Unita	Data Inizio	Data Fine	Inserimento	T/F	O/	Com	Partita	SezA	SezC	SezUrba	Foglio	Particella	Deno	Sub	Graf	Derivanti da		
1	31/12/1995	31/12/2999	31/12/1995	T	O	I628	1373				9	2720						
NON CLASSIFICATO																	100.00%	
Acquisizione			Atto			NON CLASSIFICATO			NON CLASSIFICATO			1995		Valore Acq				
Zon	Cat	Descrizione categoria Terreno									Clas	HA	A	CA	Redd Dominicale	Redd Agrario		
		non classificato											.	0	.	0		
1256	0	TERRENO MAPPALE N.2713														2.1 Terreni (patrimonio disponibile)		C
SERIATE - 24068 SERIATE (BG) - ITALIA																	31/12/1995	
Unita	Data Inizio	Data Fine	Inserimento	T/F	O/	Com	Partita	SezA	SezC	SezUrba	Foglio	Particella	Deno	Sub	Graf	Derivanti da		
1	31/12/1995	31/12/2999	31/12/1995	T	O	I628	1408				9	2713						
NON CLASSIFICATO																	100.00%	
Acquisizione			Atto			NON CLASSIFICATO			NON CLASSIFICATO			1995		Valore Acq				
Zon	Cat	Descrizione categoria Terreno									Clas	HA	A	CA	Redd Dominicale	Redd Agrario		
		non classificato											.	0	.	0		
1261	0	TERRENO MAPPALE N.1289														2.1 Terreni (patrimonio disponibile)		C
SERIATE - 24068 SERIATE (BG) - ITALIA																	31/12/1995	
Unita	Data Inizio	Data Fine	Inserimento	T/F	O/	Com	Partita	SezA	SezC	SezUrba	Foglio	Particella	Deno	Sub	Graf	Derivanti da		
1	31/12/1995	31/12/2999	31/12/1995	T	O	I628	1434				9	1289						
NON CLASSIFICATO																	100.00%	
Acquisizione			Atto			NON CLASSIFICATO			NON CLASSIFICATO			1995		Valore Acq				
Zon	Cat	Descrizione categoria Terreno									Clas	HA	A	CA	Redd Dominicale	Redd Agrario		
		non classificato											.	0	.	0		
1266	0	TERRENO MAPPALE N.1358														2.1 Terreni (patrimonio disponibile)		C
SERIATE - 24068 SERIATE (BG) - ITALIA																	31/12/1995	

INVENTARIO - Elenco Immobili INVENTARIO - Elenco Immobili - alla data 31/12/2021

Immobile	unita	Descrizione											Patrimonio			M
	Collegata	Indirizzo											Sito	Inserimento	Cessazione	
Unita	Data Inizio	Data Fine	Inserimento	T/F	O/	Com	Partita	SezA	SezC	SezUrba	Foglio	Particella	Deno	Sub	Graf	Derivanti da
1	31/12/1995	31/12/2999	31/12/1995	T	O	I628	1102				9	1358				
NON CLASSIFICATO																100.00%
Acquisizione			Atto			NON CLASSIFICATO			NON CLASSIFICATO			1995		Valore Acq		
Zon	Cat	Descrizione categoria Terreno									Clas	HA	A	CA	Redd Dominicale	Redd Agrario
		non classificato											. 0	. 0		
1279	0	TERRENO MAPPALE N.10517											2.1 Terreni (patrimonio disponibile)		C	
SERIATE - 24068 SERIATE (BG) - ITALIA											31/12/1995					
Unita	Data Inizio	Data Fine	Inserimento	T/F	O/	Com	Partita	SezA	SezC	SezUrba	Foglio	Particella	Deno	Sub	Graf	Derivanti da
1	31/12/1995	31/12/2999	31/12/1995	T	O	I628	857				9	1305				
NON CLASSIFICATO																100.00%
Acquisizione			Atto			NON CLASSIFICATO			NON CLASSIFICATO			1995		Valore Acq		
Zon	Cat	Descrizione categoria Terreno									Clas	HA	A	CA	Redd Dominicale	Redd Agrario
		non classificato											. 0	. 0		
1280	0	TERRENO MAPPALE N.10522											2.1 Terreni (patrimonio disponibile)		C	
SERIATE - 24068 SERIATE (BG) - ITALIA											31/12/1995					
Unita	Data Inizio	Data Fine	Inserimento	T/F	O/	Com	Partita	SezA	SezC	SezUrba	Foglio	Particella	Deno	Sub	Graf	Derivanti da
1	31/12/1995	31/12/2999	31/12/1995	T	O	I628					9	10522				
NON CLASSIFICATO																100.00%
Acquisizione			Atto			NON CLASSIFICATO			NON CLASSIFICATO			1995		Valore Acq		
Zon	Cat	Descrizione categoria Terreno									Clas	HA	A	CA	Redd Dominicale	Redd Agrario
	002	SEMIN IRRIG									2		. 49	. 33	34,39	38,22
1283	0	AREA VERDE MAPPALE 11028											2.1 Terreni (patrimonio disponibile)		C	
VIA MONSIGNORE GUGLIELMO CAROZ, 20 Lett. snc - 24068 SERIATE (BG) - ITALIA											31/12/1995					
Unita	Data Inizio	Data Fine	Inserimento	T/F	O/	Com	Partita	SezA	SezC	SezUrba	Foglio	Particella	Deno	Sub	Graf	Derivanti da
1	31/12/1995	31/12/2999	31/12/1995	T	O	I628	67				9	11028				
NON CLASSIFICATO																100.00%
Acquisizione			Atto			NON CLASSIFICATO			NON CLASSIFICATO			1995		Valore Acq		
Zon	Cat	Descrizione categoria Terreno									Clas	HA	A	CA	Redd Dominicale	Redd Agrario
	097	BOSCO CEDUO									1		. 3	. 0	0,70	0,09
1287	0	TERRENO MAPP. 324											2.1 Terreni (patrimonio disponibile)		C	
SERIATE - 24068 SERIATE (BG) - ITALIA											31/12/1995					

INVENTARIO - Elenco Immobili INVENTARIO - Elenco Immobili - alla data 31/12/2021

Immobile	unita		Descrizione											Patrimonio			M		
	Collegata	Indirizzo	Sito	Inserimento	Cessazione														
	Unita	Data Inizio	Data Fine	Inserimento	T/F	O/	Com	Partita	SezA	SezC	SezUrba	Foglio	Particella	Deno	Sub	Graf	Derivanti da		
	1	31/12/1995	31/12/2999	31/12/1995	T	O	I628	67				9	324						
	NON CLASSIFICATO																100.00%		
	Acquisizione		Atto		NON CLASSIFICATO						NON CLASSIFICATO		1995	Valore Acq					
	Zon	Cat	Descrizione categoria Terreno									Clas	HA	A	CA	Redd Dominicale	Redd Agrario		
		002	SEMIN IRRIG									1		.	2	.	0	1,34	1,65
1293	0	TERRENO MAPP. 399 VIA GRANGER IACP											2.1 Terreni (patrimonio disponibile)		C				
		SERIATE - 24068 SERIATE (BG) - ITALIA											31/12/1995						
	Unita	Data Inizio	Data Fine	Inserimento	T/F	O/	Com	Partita	SezA	SezC	SezUrba	Foglio	Particella	Deno	Sub	Graf	Derivanti da		
	1	31/12/1995	31/12/2999	31/12/1995	T	O	I628					9	399						
	NON CLASSIFICATO																100.00%		
	Acquisizione		Atto		NON CLASSIFICATO						NON CLASSIFICATO		1995	Valore Acq					
	Zon	Cat	Descrizione categoria Terreno									Clas	HA	A	CA	Redd Dominicale	Redd Agrario		
		005	SEM IRR ARB									1		.	7	.	5	5,46	5,83
1296	0	TERRENO MAPP. 523											2.1 Terreni (patrimonio disponibile)		C				
		VIA NULLO, 54 Lett. SNC - 24068 SERIATE (BG) - ITALIA											31/12/1995						
	Unita	Data Inizio	Data Fine	Inserimento	T/F	O/	Com	Partita	SezA	SezC	SezUrba	Foglio	Particella	Deno	Sub	Graf	Derivanti da		
	1	31/12/1995	31/12/2999	31/12/1995	T	O	I628	67				9	523						
	NON CLASSIFICATO																100.00%		
	Acquisizione		Atto		NON CLASSIFICATO						NON CLASSIFICATO		1995	Valore Acq					
	Zon	Cat	Descrizione categoria Terreno									Clas	HA	A	CA	Redd Dominicale	Redd Agrario		
		001	SEMINATIVO									2		.	90	.	3	44,17	46,50
1306	0	TERRENO MAPP. 766											2.1 Terreni (patrimonio disponibile)		C				
		VIA FRANCESCO NULLO, 49 - 24068 SERIATE (BG) - ITALIA											31/12/1995						
	Unita	Data Inizio	Data Fine	Inserimento	T/F	O/	Com	Partita	SezA	SezC	SezUrba	Foglio	Particella	Deno	Sub	Graf	Derivanti da		
	1	31/12/1995	31/12/2999	31/12/1995	T	O	I628	67				9	766						
	NON CLASSIFICATO																100.00%		
	Acquisizione		Atto		NON CLASSIFICATO						NON CLASSIFICATO		1995	Valore Acq					
	Zon	Cat	Descrizione categoria Terreno									Clas	HA	A	CA	Redd Dominicale	Redd Agrario		
		001	SEMINATIVO									2		.	68	.	80	20,54	24,17
1310	0	TERRENO MAPP. 1187											2.1 Terreni (patrimonio disponibile)		C				
		VIA LAZZARETTO, 25 Lett. SNC - 24068 SERIATE (BG) - ITALIA											31/12/1995						

INVENTARIO - Elenco Immobili INVENTARIO - Elenco Immobili - alla data 31/12/2021

Immobile	unita		Descrizione											Patrimonio			M		
	Collegata	Indirizzo	Sito	Inserimento	Cessazione														
	Unita	Data Inizio	Data Fine	Inserimento	T/F	O/	Com	Partita	SezA	SezC	SezUrba	Foglio	Particella	Deno	Sub	Graf	Derivanti da		
	1	31/12/1995	31/12/2999	31/12/1995	T	O	I628	67				9	1187						
	NON CLASSIFICATO																	100.00%	
	Acquisizione		Atto		NON CLASSIFICATO							NON CLASSIFICATO		1995	Valore Acq				
	Zon	Cat	Descrizione categoria Terreno									Clas	HA	A	CA	Redd Dominicale	Redd Agrario		
		101	INCOLT PROD									2		.	3	.	80	0,06	0,06
1332	0	TERRENO MAPP. 2339 EX DEMANIO											2.1 Terreni (patrimonio disponibile)		C				
	SERIATE - 24068 SERIATE (BG) - ITALIA																		
																		31/12/1995	
	Unita	Data Inizio	Data Fine	Inserimento	T/F	O/	Com	Partita	SezA	SezC	SezUrba	Foglio	Particella	Deno	Sub	Graf	Derivanti da		
	1	31/12/1995	31/12/2999	31/12/1995	T	O	I628	67				9	2339						
	NON CLASSIFICATO																	100.00%	
	Acquisizione		Atto		NON CLASSIFICATO							NON CLASSIFICATO		1995	Valore Acq				
	Zon	Cat	Descrizione categoria Terreno									Clas	HA	A	CA	Redd Dominicale	Redd Agrario		
			non classificato											.	1	.	20		
1338	0	EX DEMANIO SPONDA F.SERIO VIA DECO CANETTA											2.1 Terreni (patrimonio disponibile)		C				
	SERIATE - 24068 SERIATE (BG) - ITALIA																		
																		31/12/1995	
	Unita	Data Inizio	Data Fine	Inserimento	T/F	O/	Com	Partita	SezA	SezC	SezUrba	Foglio	Particella	Deno	Sub	Graf	Derivanti da		
	1	31/12/1995	31/12/2999	31/12/1995	T	O	I628	67				9	2587						
	NON CLASSIFICATO																	100.00%	
	Acquisizione		Atto		NON CLASSIFICATO							NON CLASSIFICATO		1995	Valore Acq				
	Zon	Cat	Descrizione categoria Terreno									Clas	HA	A	CA	Redd Dominicale	Redd Agrario		
		101	INCOLT PROD											.	3	.	90		
1355	0	TERRENO MAPP. 4868											2.1 Terreni (patrimonio disponibile)		C				
	SERIATE - 24068 SERIATE (BG) - ITALIA																		
																		31/12/1995	
	Unita	Data Inizio	Data Fine	Inserimento	T/F	O/	Com	Partita	SezA	SezC	SezUrba	Foglio	Particella	Deno	Sub	Graf	Derivanti da		
	1	31/12/1995	31/12/2999	31/12/1995	T	O	I628	67				9	4868						
	NON CLASSIFICATO																	100.00%	
	Acquisizione		Atto		NON CLASSIFICATO							NON CLASSIFICATO		1995	Valore Acq				
	Zon	Cat	Descrizione categoria Terreno									Clas	HA	A	CA	Redd Dominicale	Redd Agrario		
			non classificato											.	0	.	0		
1369	0	TERRENO MAPP.5228											2.1 Terreni (patrimonio disponibile)		C				
	SERIATE - 24068 SERIATE (BG) - ITALIA																		
																		31/12/1995	

INVENTARIO - Elenco Immobili INVENTARIO - Elenco Immobili - alla data 31/12/2021

Immobile	unita	Descrizione													Patrimonio			M		
	Collegata	Indirizzo													Sito	Inserimento	Cessazione			
	Unita	Data Inizio	Data Fine	Inserimento	T/F	O/	Com	Partita	SezA	SezC	SezUrba	Foglio	Particella	Deno	Sub	Graf	Derivanti da			
	1	31/12/1995	31/12/2999	31/12/1995	T	O	I628	67				9	5228							
	NON CLASSIFICATO																	100.00%		
	Acquisizione		Atto		NON CLASSIFICATO							NON CLASSIFICATO		1995	Valore Acq					
	Zon	Cat	Descrizione categoria Terreno										Clas	HA	A	CA	Redd Dominicale	Redd Agrario		
			non classificato												.	0	.	0		
1372	0	TERRENO MAPP. 5235													2.1 Terreni (patrimonio disponibile)		C			
	SERIATE - 24068 SERIATE (BG) - ITALIA														31/12/1995					
	Unita	Data Inizio	Data Fine	Inserimento	T/F	O/	Com	Partita	SezA	SezC	SezUrba	Foglio	Particella	Deno	Sub	Graf	Derivanti da			
	1	31/12/1995	31/12/2999	31/12/1995	T	O	I628	67				9	5235							
	NON CLASSIFICATO																	100.00%		
	Acquisizione		Atto		NON CLASSIFICATO							NON CLASSIFICATO		1995	Valore Acq					
	Zon	Cat	Descrizione categoria Terreno										Clas	HA	A	CA	Redd Dominicale	Redd Agrario		
			non classificato												.	0	.	0		
1377	0	TERRENO MAPP.5895													2.1 Terreni (patrimonio disponibile)		C			
	SERIATE - 24068 SERIATE (BG) - ITALIA														31/12/1995					
	Unita	Data Inizio	Data Fine	Inserimento	T/F	O/	Com	Partita	SezA	SezC	SezUrba	Foglio	Particella	Deno	Sub	Graf	Derivanti da			
	1	31/12/1995	31/12/2999	31/12/1995	T	O	I628	67				9	5895							
	NON CLASSIFICATO																	100.00%		
	Acquisizione		Atto		88	Conv.Cess. aree diritto superf. Sig.Gambardella Sabato,Segr.co Rep.3299							NON CLASSIFICATO		1995	Valore Acq				
	Zon	Cat	Descrizione categoria Terreno										Clas	HA	A	CA	Redd Dominicale	Redd Agrario		
		005	SEM IRR ARB										1		.	21	.	70	16,25	17,93
1390	0	TERRENO MAPP. 6494													2.1 Terreni (patrimonio disponibile)		C			
	SERIATE - 24068 SERIATE (BG) - ITALIA														31/12/1995					
	Unita	Data Inizio	Data Fine	Inserimento	T/F	O/	Com	Partita	SezA	SezC	SezUrba	Foglio	Particella	Deno	Sub	Graf	Derivanti da			
	1	31/12/1995	31/12/2999	31/12/1995	T	O	I628	67				9	6494							
	NON CLASSIFICATO																	100.00%		
	Acquisizione		Atto		NON CLASSIFICATO							NON CLASSIFICATO		1995	Valore Acq					
	Zon	Cat	Descrizione categoria Terreno										Clas	HA	A	CA	Redd Dominicale	Redd Agrario		
		009	PRATO IRRIGUO										2		.	10	.	70	3,87	6,91
1394	0	TERRENO MAPP. 6585													2.1 Terreni (patrimonio disponibile)		C			
	SERIATE - 24068 SERIATE (BG) - ITALIA														31/12/1995					

INVENTARIO - Elenco Immobili INVENTARIO - Elenco Immobili - alla data 31/12/2021

Immobile	unita Descrizione														Patrimonio			M	
	Collegata	Indirizzo													Sito	Inserimento	Cessazione		
Unita	Data Inizio	Data Fine	Inserimento	T/F	O/	Com	Partita	SezA	SezC	SezUrba	Foglio	Particella	Deno	Sub	Graf	Derivanti da			
	1	31/12/1995	31/12/2999	31/12/1995	T	O	I628	67				9	6585						
	NON CLASSIFICATO																100.00%		
	Acquisizione		Atto		NON CLASSIFICATO				NON CLASSIFICATO				1995	Valore Acq					
	Zon	Cat	Descrizione categoria Terreno									Clas	HA	A	CA	Redd Dominicale	Redd Agrario		
		097	BOSCO CEDUO									2		.	4	.	90	0,63	0,08
1418	0	TERRENO MAPP. 7821, AREA VERDE FIUME SERIO														2.1 Terreni (patrimonio disponibile)		C	
	VIA DON BATTISTA RESTELLI, 7 - 24068 SERIATE (BG) - ITALIA															31/12/1995			
	1	31/12/1995	31/12/2999	31/12/1995	T	O	I628	67				9	7821						
	NON CLASSIFICATO																100.00%		
	Acquisizione		Atto		NON CLASSIFICATO				NON CLASSIFICATO				1995	Valore Acq					
	Zon	Cat	Descrizione categoria Terreno									Clas	HA	A	CA	Redd Dominicale	Redd Agrario		
		001	SEMINATIVO									2		.	6	.	60	3,24	3,41
1428	0	TERRENO MAPP. 8202														2.1 Terreni (patrimonio disponibile)		C	
	SERIATE - 24068 SERIATE (BG) - ITALIA															31/12/1995			
	1	31/12/1995	31/12/2999	31/12/1995	T	O	I628	67				9	8202						
	NON CLASSIFICATO																100.00%		
	Acquisizione		Atto		NON CLASSIFICATO				NON CLASSIFICATO				1995	Valore Acq					
	Zon	Cat	Descrizione categoria Terreno									Clas	HA	A	CA	Redd Dominicale	Redd Agrario		
		005	SEM IRR ARB									1		.	9	.	10	6,81	7,52
1430	0	TERRENO MAPP. 8204														2.1 Terreni (patrimonio disponibile)		C	
	SERIATE - 24068 SERIATE (BG) - ITALIA															31/12/1995			
	1	31/12/1995	31/12/2999	31/12/1995	T	O	I628	67				9	8204						
	NON CLASSIFICATO																100.00%		
	Acquisizione		Atto		NON CLASSIFICATO				NON CLASSIFICATO				1995	Valore Acq					
	Zon	Cat	Descrizione categoria Terreno									Clas	HA	A	CA	Redd Dominicale	Redd Agrario		
			non classificato											.	0	.	0		
1432	0	DIRITTO DI SUPERFICIE VIA MONTE CAMPIONE														2.1 Terreni (patrimonio disponibile)		C	
	VIALE MONTE CAMPIONE, 44 - 24068 SERIATE (BG) - ITALIA															31/12/1995			

INVENTARIO - Elenco Immobili INVENTARIO - Elenco Immobili - alla data 31/12/2021

Immobile	unita	Descrizione													Patrimonio			M	
	Collegata	Indirizzo													Sito	Inserimento	Cessazione		
	Unita	Data Inizio	Data Fine	Inserimento	T/F	O/	Com	Partita	SezA	SezC	SezUrb	Foglio	Particella	Deno	Sub	Graf	Derivanti da		
	1	31/12/1995	31/12/2999	31/12/1995	T	O	I628	67				9	8563						
	NON CLASSIFICATO																	100.00%	
	Acquisizione		Atto		NON CLASSIFICATO						NON CLASSIFICATO			1995	Valore Acq				
	Zon	Cat	Descrizione categoria Terreno										Clas	HA	A	CA	Redd Dominicale	Redd Agrario	
			non classificato												. 0	. 0			
	Unita	Data Inizio	Data Fine	Inserimento	T/F	O/	Com	Partita	SezA	SezC	SezUrb	Foglio	Particella	Deno	Sub	Graf	Derivanti da		
	2	01/08/2018	31/12/2999	01/08/2018	T	O	I628	67				9	8564						
	NON CLASSIFICATO																	100.00%	
	Acquisizione		Atto		NON CLASSIFICATO						NON CLASSIFICATO			2018	Valore Acq				
	Zon	Cat	Descrizione categoria Terreno										Clas	HA	A	CA	Redd Dominicale	Redd Agrario	
			non classificato												. 0	. 0			
1509	0	LIVELLO TERRENO MAPPALE N.11168													2.1 Terreni (patrimonio disponibile)		C		
		SERIATE - 24068 SERIATE (BG) - ITALIA														31/12/1995			
	Unita	Data Inizio	Data Fine	Inserimento	T/F	O/	Com	Partita	SezA	SezC	SezUrb	Foglio	Particella	Deno	Sub	Graf	Derivanti da		
	1	31/12/1995	31/12/2999	31/12/1995	T	O	I628	2199				9	11168						
	NON CLASSIFICATO																	100.00%	
	Acquisizione		Atto		NON CLASSIFICATO						NON CLASSIFICATO			1995	Valore Acq				
	Zon	Cat	Descrizione categoria Terreno										Clas	HA	A	CA	Redd Dominicale	Redd Agrario	
			non classificato												. 0	. 0			
1575	0	TERRENO MAPPALE 8206													2.1 Terreni (patrimonio disponibile)		C		
		VIA ADAMELLO, 1 - 24068 SERIATE (BG) - ITALIA														31/12/2014			
	Unita	Data Inizio	Data Fine	Inserimento	T/F	O/	Com	Partita	SezA	SezC	SezUrb	Foglio	Particella	Deno	Sub	Graf	Derivanti da		
	1	31/12/2014	31/12/2999	31/12/2014	T	O	I628					9	8206						
	NON CLASSIFICATO																	100.00%	
	Acquisizione		Atto		NON CLASSIFICATO						NON CLASSIFICATO			2014	Valore Acq				
	Zon	Cat	Descrizione categoria Terreno										Clas	HA	A	CA	Redd Dominicale	Redd Agrario	
		005	SEM IRR ARB										1		. 0	. 0	8,01	8,84	
1702	0	ORTI TRA CAMPO COMONTE E FABBRICATI VIA MONTE AGA													2.1 Terreni (patrimonio disponibile)		C		
		VIA MONTE AGA, 55 Lett. SNC - 24068 SERIATE (BG) - ITALIA														31/12/2017			
	Unita	Data Inizio	Data Fine	Inserimento	T/F	O/	Com	Partita	SezA	SezC	SezUrb	Foglio	Particella	Deno	Sub	Graf	Derivanti da		
	1	31/12/2017	31/12/2999	31/12/2017	T	O	I628					9	13619						

INVENTARIO - Elenco Immobili INVENTARIO - Elenco Immobili - alla data 31/12/2021

Immobile	unita	Descrizione													Patrimonio			M			
	Collegata	Indirizzo													Sito	Inserimento	Cessazione				
																		100.00%			
		Acquisizione	Atto															2017	Valore Acq		
		Zon	Cat	Descrizione categoria Terreno							Clas	HA	A	CA	Redd Dominicale	Redd Agrario					
			005	SEM IRR ARB							2		.	6	.	90	4,28	5,52			
	Unita	Data Inizio	Data Fine	Inserimento	T/F	O/	Com	Partita	SezA	SezC	SezUrba	Foglio	Particella	Deno	Sub	Graf	Derivanti da				
	2	31/12/2017	31/12/2999	31/12/2017	T	O	I628					9	13616								
																		100.00%			
		Acquisizione	Atto															2017	Valore Acq		
		Zon	Cat	Descrizione categoria Terreno							Clas	HA	A	CA	Redd Dominicale	Redd Agrario					
			005	SEM IRR ARB							2		.	2	.	50	1,55	2,00			
1740	0	TERRENO MAPPALE 6872													2.1 Terreni (patrimonio disponibile)			C			
		VIA GARIBALDI, 7 - 24068 SERIATE (BG) - ITALIA														31/12/2017					
	Unita	Data Inizio	Data Fine	Inserimento	T/F	O/	Com	Partita	SezA	SezC	SezUrba	Foglio	Particella	Deno	Sub	Graf	Derivanti da				
	1	31/12/2017	31/12/2999	31/12/2017	T	O	I628	4247				9	6872								
																		100.00%			
		Acquisizione	Atto															2017	Valore Acq		
		Zon	Cat	Descrizione categoria Terreno							Clas	HA	A	CA	Redd Dominicale	Redd Agrario					
			009	PRATO IRRIGUO							2		.	9	.	40	3,40	6,07			
1745	0	AREA VERDE MAPPALE 13105													2.1 Terreni (patrimonio disponibile)			C			
		CORSO ROMA, 33 - 24068 SERIATE (BG) - ITALIA														31/12/2017					
	Unita	Data Inizio	Data Fine	Inserimento	T/F	O/	Com	Partita	SezA	SezC	SezUrba	Foglio	Particella	Deno	Sub	Graf	Derivanti da				
	1	31/12/2017	31/12/2999	31/12/2017	T	O	I628					9	13105								
																		100.00%			
		Acquisizione	Atto															2017	Valore Acq		
		Zon	Cat	Descrizione categoria Terreno							Clas	HA	A	CA	Redd Dominicale	Redd Agrario					
			009	PRATO IRRIGUO							2		.	14	.	45	5,22	9,33			
1746	0	AREA VERDE MAPPALE 13110													2.1 Terreni (patrimonio disponibile)			C			
		CORSO ROMA, 27 Lett. SNC - 24068 SERIATE (BG) - ITALIA														31/12/2017					
	Unita	Data Inizio	Data Fine	Inserimento	T/F	O/	Com	Partita	SezA	SezC	SezUrba	Foglio	Particella	Deno	Sub	Graf	Derivanti da				
	1	31/12/2017	31/12/2999	31/12/2017	T	O	I628					9	13110								
																		100.00%			
		Acquisizione	Atto															2017	Valore Acq		

INVENTARIO - Elenco Immobili INVENTARIO - Elenco Immobili - alla data 31/12/2021

Immobile	unita		Descrizione												Patrimonio			M					
	Collegata	Indirizzo													Sito	Inserimento	Cessazione						
			Zon	Cat	Descrizione categoria Terreno						Clas	HA	A	CA	Redd Dominicale	Redd Agrario							
1748	0	AREA VERDE MAPPALE 13134												2.1 Terreni (patrimonio disponibile)			C						
		CORSO ROMA, 33 - 24068 SERIATE (BG) - ITALIA													31/12/2017								
	1	31/12/2017	31/12/2999	31/12/2017	T	O	I628					9	13134										
	Acquisizione																	Atto				2017	Valore Acq
1752	0	AREA VERDE MAPPALE 13974												2.1 Terreni (patrimonio disponibile)			C						
		VIA PUCCINI, 6 - 24068 SERIATE (BG) - ITALIA													31/12/2017								
	1	31/12/2017	31/12/2999	31/12/2017	T	O	I628					9	13974										
	Acquisizione																	Atto				2017	Valore Acq
1753	0	AREA VERDE MAPPALE 13978												2.1 Terreni (patrimonio disponibile)			C						
		VIA PUCCINI, 6 - 24068 SERIATE (BG) - ITALIA													31/12/2017								
	1	31/12/2017	31/12/2999	31/12/2017	T	O	I628					9	13978										
	Acquisizione																	Atto				2017	Valore Acq
1755	0	ANTENNA ROTATORIA CASSINONE												2.1 Terreni (patrimonio disponibile)			C						
		-													31/12/2017								
	1	31/12/2017	31/12/2999	31/12/2017	T	O	I628					9	12294										
	Acquisizione																	Atto				2017	Valore Acq

INVENTARIO - Elenco Immobili INVENTARIO - Elenco Immobili - alla data 31/12/2021

Immobile	unita														Patrimonio			M	
	Collegata	Indirizzo													Sito	Inserimento	Cessazione		
		Zon	Cat	Descrizione categoria Terreno					Clas	HA	A	CA	Redd Dominicale	Redd Agrario					
		001	SEMINATIVO								2		.	0	.	62	0,30	0,32	
1761	0	AIUOLA VIA SANDRO BOTTICELLI													2.1 Terreni (patrimonio disponibile)			C	
		VIA BOTTICELLI, 5 - 24068 SERIATE (BG) - ITALIA														01/08/2018			
	Unita	Data Inizio	Data Fine	Inserimento	T/F	O/	Com	Partita	SezA	SezC	SezUrba	Foglio	Particella	Deno	Sub	Graf	Derivanti da		
	1	01/08/2018	31/12/2999	01/08/2018	T	O	I628	4282				9	5812				100.00%		
		Acquisizione		Atto										2018		Valore Acq			
		Zon	Cat	Descrizione categoria Terreno					Clas	HA	A	CA	Redd Dominicale	Redd Agrario					
		005	SEM IRR ARB									1		.	1	.	10	0,82	0,91
1764	0	CONDOMINIO MARINELLA 2 CON DIRITTO DI SUPERFICIE													2.1 Terreni (patrimonio disponibile)			C	
		VIA ADAMELLO, 5 - 24068 SERIATE (BG) - ITALIA														01/08/2018			
	Unita	Data Inizio	Data Fine	Inserimento	T/F	O/	Com	Partita	SezA	SezC	SezUrba	Foglio	Particella	Deno	Sub	Graf	Derivanti da		
	1	01/08/2018	31/12/2999	01/08/2018	T	O	I628	67				9	5898				100.00%		
		Acquisizione		Atto										2018		Valore Acq			
		Zon	Cat	Descrizione categoria Terreno					Clas	HA	A	CA	Redd Dominicale	Redd Agrario					
		005	SEM IRR ARB									1		.	12	.	60	9,44	10,41
	Unita	Data Inizio	Data Fine	Inserimento	T/F	O/	Com	Partita	SezA	SezC	SezUrba	Foglio	Particella	Deno	Sub	Graf	Derivanti da		
	2	01/08/2018	31/12/2999	01/08/2018	T	O	I628	67				9	10352				100.00%		
		Acquisizione		Atto										2018		Valore Acq			
		Zon	Cat	Descrizione categoria Terreno					Clas	HA	A	CA	Redd Dominicale	Redd Agrario					
		005	SEM IRR ARB									1		.	3	.	63	2,72	3,00
	Unita	Data Inizio	Data Fine	Inserimento	T/F	O/	Com	Partita	SezA	SezC	SezUrba	Foglio	Particella	Deno	Sub	Graf	Derivanti da		
	3	01/08/2018	31/12/2999	01/08/2018	T	O	I628	67				9	9351				100.00%		
		Acquisizione		Atto										2018		Valore Acq			
		Zon	Cat	Descrizione categoria Terreno					Clas	HA	A	CA	Redd Dominicale	Redd Agrario					
		005	SEM IRR ARB									1		.	0	.	25	0,19	0,21
1766	0	AREA VERDE MAPPALE 2496													2.1 Terreni (patrimonio disponibile)			C	
		VIA FIUME PO, 16 - 24068 SERIATE (BG) - ITALIA														01/08/2018			

INVENTARIO - Elenco Immobili INVENTARIO - Elenco Immobili - alla data 31/12/2021

Immobile	unita		Descrizione											Patrimonio			M		
	Collegata	Indirizzo	Sito	Inserimento	Cessazione														
	Unita	Data Inizio	Data Fine	Inserimento	T/F	O/	Com	Partita	SezA	SezC	SezUrba	Foglio	Particella	Deno	Sub	Graf	Derivanti da		
	1	01/08/2018	31/12/2999	01/08/2018	T	O	I628	178				9	2496					100.00%	
	Acquisizione		Atto									2018		Valore Acq					
	Zon	Cat	Descrizione categoria Terreno									Clas	HA	A	CA	Redd Dominicale	Redd Agrario		
		101	INCOLT PROD											.	17	.	50		

120400 **A B III 2 2.2** **2.2 Fabbricati (patrimonio indisponibile)**

21	2	PARCHEGGIO PUBBLICO INTERRATO VIA BATTISTI											2.2 Fabbricati (patrimonio indisponibile)			B		
		VIA CESARE BATTISTI, 16 - 24068 SERIATE (BG) - ITALIA												01/08/2017				
	Unita	Data Inizio	Data Fine	Inserimento	T/F	O/	Com	Partita	SezA	SezC	SezUrba	Foglio	Particella	Deno	Sub	Graf	Derivanti da	
	1	01/10/2012	31/12/2999	01/10/2012	F	O	I628					26	13183		168			100.00%
	NON CLASSIFICATO																	
	Acquisizione		Atto		NON CLASSIFICATO							NON CLASSIFICATO		2012		Valore Acq		
	Zon	Cat	Descrizione categoria Fabbricato									Clas	UnitMis	Consistenza	Superf. Catas	Rendita		
		D/8	Fabbricati costruiti o adattati per le speciali esigenze di un'attività commerciale														8.850,00	
210	0	PIATTAFORMA ECOLOGICA											2.2 Fabbricati (patrimonio indisponibile)			B		
		VIA LAZZARETTO, 2 - 24068 SERIATE (BG) - ITALIA												31/12/1999				
	Unita	Data Inizio	Data Fine	Inserimento	T/F	O/	Com	Partita	SezA	SezC	SezUrba	Foglio	Particella	Deno	Sub	Graf	Derivanti da	
	1	01/08/2017	31/12/2999	01/08/2017	F	O	I628					8	10732		701			100.00%
	Acquisizione		Atto									2017		Valore Acq				
	Zon	Cat	Descrizione categoria Fabbricato									Clas	UnitMis	Consistenza	Superf. Catas	Rendita		
		E/3	Costruzioni e fabbricati per speciali esigenze pubbliche														4.276,00	
	Unita	Data Inizio	Data Fine	Inserimento	T/F	O/	Com	Partita	SezA	SezC	SezUrba	Foglio	Particella	Deno	Sub	Graf	Derivanti da	
	2	01/08/2017	31/12/2999	01/08/2017	F	O	I628					8	10732		702			100.00%
	Acquisizione		Atto									2017		Valore Acq				
	Zon	Cat	Descrizione categoria Fabbricato									Clas	UnitMis	Consistenza	Superf. Catas	Rendita		
		F/1	Area urbana										Metri Qua		360,00			

INVENTARIO - Elenco Immobili INVENTARIO - Elenco Immobili - alla data 31/12/2021

Immobile	unita	Descrizione													Patrimonio			M			
	Collegata	Indirizzo													Sito	Inserimento	Cessazione				
245	0	AREA VERDE PER DIDATTICA AMBIENTALE VIA PASTRENGO													2.2 Fabbricati (patrimonio indisponibile)			B			
		VIA PASTRENGO, 7 Lett. I - 24068 SERIATE (BG) - ITALIA														31/12/2002					
	Unita	Data Inizio	Data Fine	Inserimento	T/F	O/	Com	Partita	SezA	SezC	SezUrba	Foglio	Particella	Deno	Sub	Graf	Derivanti da				
	1	31/12/2002	31/12/2999	31/12/2002	F	O	I628					9	10231		702						
	NON CLASSIFICATO																	100.00%			
	Acquisizione		Atto		NON CLASSIFICATO							NON CLASSIFICATO		2002		Valore Acq					
	Zon	Cat	Descrizione categoria Fabbricato										Clas	UnitMis	Consistenza	Superf. Catas	Rendita				
		F/1	Area urbana											Metri Qua	10.318,00						
	Unita	Data Inizio	Data Fine	Inserimento	T/F	O/	Com	Partita	SezA	SezC	SezUrba	Foglio	Particella	Deno	Sub	Graf	Derivanti da				
	2	31/12/2017	31/12/2999	31/12/2017	F	O	I628					9	10231		703						
	NON CLASSIFICATO																	100.00%			
	Acquisizione		Atto											2017		Valore Acq					
	Zon	Cat	Descrizione categoria Fabbricato										Clas	UnitMis	Consistenza	Superf. Catas	Rendita				
		F/1	Area urbana											Metri Qua	9.536,00						
602	0	CASERMA CONSORZ. CARABINIERI VIA LOMBARDIA 4													2.2 Fabbricati (patrimonio indisponibile)			B			
		VIA LOMBARDIA, 4 - 24068 SERIATE di SERIATE (BG) - ITALIA														15/01/1990					
	Unita	Data Inizio	Data Fine	Inserimento	T/F	O/	Com	Partita	SezA	SezC	SezUrba	Foglio	Particella	Deno	Sub	Graf	Derivanti da				
	1	15/01/1990	31/12/2999	15/01/1990	F	O	I628					4	7199								
	NON CLASSIFICATO																	100.00%			
	Acquisizione		Atto		195		Compravendita (cons. Caserma) Carmine Mallardo, Notaio Rep.75037							NON CLASSIFICATO		1990		Valore Acq			
	Zon	Cat	Descrizione categoria Fabbricato										Clas	UnitMis	Consistenza	Superf. Catas	Rendita				
		B/1	Collegi, convitti, educandati, ricoveri, orfanotrofi, ospizi, conventi, seminari, caserme										U	Metri Cub	6.091,00	1.846,00	4.718,64				
603	0	BIBLIOTECA CIVICA "GAMBIRASIO" VIA ITALIA 58													2.2 Fabbricati (patrimonio indisponibile)			B			
		VIA ITALIA, 58 - 24068 SERIATE di SERIATE (BG) - ITALIA														24/02/1984					
	Unita	Data Inizio	Data Fine	Inserimento	T/F	O/	Com	Partita	SezA	SezC	SezUrba	Foglio	Particella	Deno	Sub	Graf	Derivanti da				
	1	24/02/1984	31/12/2999	24/02/1984	F	O	I628					24	1798								
	NON CLASSIFICATO																	100.00%			
	Acquisizione		Atto		NON CLASSIFICATO							NON CLASSIFICATO		1984		Valore Acq					
	Zon	Cat	Descrizione categoria Fabbricato										Clas	UnitMis	Consistenza	Superf. Catas	Rendita				
		B/1	Collegi, convitti, educandati, ricoveri, orfanotrofi, ospizi, conventi, seminari, caserme										U	Metri Cub	6.430,00	1.873,00	4.181,26				
604	0	CENTRO SPORTIVO CORSO ROMA "LUIGI INNOCENTI"													2.2 Fabbricati (patrimonio indisponibile)			B			
		CORSO ROMA, 1 - 24068 SERIATE (BG) - ITALIA														01/01/1960					

INVENTARIO - Elenco Immobili INVENTARIO - Elenco Immobili - alla data 31/12/2021

Immobile	unita Descrizione														Patrimonio			M	
	Collegata	Indirizzo													Sito	Inserimento	Cessazione		
1	Unita	Data Inizio	Data Fine	Inserimento	T/F	O/	Com	Partita	SezA	SezC	SezUrba	Foglio	Particella	Deno	Sub	Graf	Derivanti da		
		01/01/1960	31/12/2999	01/01/1960	F	O	I628	94				4	2213						
	NON CLASSIFICATO																	100.00%	
	Acquisizione		Atto		18	compravendita Nosari Dott.Giovanni,Notaio Rep.535						NON CLASSIFICATO			1960	Valore Acq			
	Zon	Cat	Descrizione categoria Fabbricato										Clas	UnitMis	Consistenza	Superf. Catas	Rendita		
	D/6	Fabbricati e locali per esercizi sportivi (con fine di lucro)														1.606,13			
2	Unita	Data Inizio	Data Fine	Inserimento	T/F	O/	Com	Partita	SezA	SezC	SezUrba	Foglio	Particella	Deno	Sub	Graf	Derivanti da		
		31/12/2017	31/12/2999	31/12/2017	T	O	I628	67				9	6750						
	100.00%																		
	Acquisizione		Atto												2017	Valore Acq			
	Zon	Cat	Descrizione categoria Terreno										Clas	HA	A	CA	Redd Dominicale	Redd Agrario	
	001	SEMINATIVO										2		. 47	. 50	23,31	24,53		
3	Unita	Data Inizio	Data Fine	Inserimento	T/F	O/	Com	Partita	SezA	SezC	SezUrba	Foglio	Particella	Deno	Sub	Graf	Derivanti da		
		31/12/2017	31/12/2999	31/12/2017	F	O	I628	94				4	2344						
	100.00%																		
	Acquisizione		Atto												2017	Valore Acq			
	Zon	Cat	Descrizione categoria Fabbricato										Clas	UnitMis	Consistenza	Superf. Catas	Rendita		
	D/6	Fabbricati e locali per esercizi sportivi (con fine di lucro)														1.606,13			
4	Unita	Data Inizio	Data Fine	Inserimento	T/F	O/	Com	Partita	SezA	SezC	SezUrba	Foglio	Particella	Deno	Sub	Graf	Derivanti da		
		31/12/2017	31/12/2999	31/12/2017	T	O	I628	67				9	2656						
	100.00%																		
	Acquisizione		Atto												2017	Valore Acq			
	Zon	Cat	Descrizione categoria Terreno										Clas	HA	A	CA	Redd Dominicale	Redd Agrario	
	101	INCOLT PROD										1		. 2	. 20	0,06	0,03		
5	Unita	Data Inizio	Data Fine	Inserimento	T/F	O/	Com	Partita	SezA	SezC	SezUrba	Foglio	Particella	Deno	Sub	Graf	Derivanti da		
		01/08/2018	31/12/2999	01/08/2018	F	O	I628					31	14497						
	100.00%																		
	Acquisizione		Atto												2018	Valore Acq			
	Zon	Cat	Descrizione categoria Fabbricato										Clas	UnitMis	Consistenza	Superf. Catas	Rendita		
													Vani						
605	0	CENTRO CIVICO "CASSINONE"												2.2 Fabbricati (patrimonio indisponibile)				B	
		VIA CASSINONE, 60 - 24068 SERIATE (BG) - ITALIA														01/01/1941			

INVENTARIO - Elenco Immobili INVENTARIO - Elenco Immobili - alla data 31/12/2021

Immobile	unita	Descrizione													Patrimonio			M	
	Collegata	Indirizzo													Sito	Inserimento	Cessazione		
	Unita	Data Inizio	Data Fine	Inserimento	T/F	O/	Com	Partita	SezA	SezC	SezUrba	Foglio	Particella	Deno	Sub	Graf	Derivanti da		
	1	01/01/1941	31/12/2999	01/01/1941	F	O	I628	94				16	10215		701				
	NON CLASSIFICATO																	100.00%	
	Acquisizione		Atto		NON CLASSIFICATO						NON CLASSIFICATO			1941	Valore Acq				
	Zon	Cat	Descrizione categoria Fabbricato									Clas	UnitMis	Consistenza	Superf. Catas	Rendita			
		B/5	Scuole e laboratori scientifici									U	Metri Cub	516,00	153,00	319,79			
608	0	CAMPO DI CALCIO CASSINONE													2.2 Fabbricati (patrimonio indisponibile)			B	
	VIA COLOMBAIA, 96 - 24068 SERIATE (BG) - ITALIA														01/01/1986				
	Unita	Data Inizio	Data Fine	Inserimento	T/F	O/	Com	Partita	SezA	SezC	SezUrba	Foglio	Particella	Deno	Sub	Graf	Derivanti da		
	1	01/01/1986	31/12/2999	01/01/1986	T	O	I628	4710				18	5909						
	NON CLASSIFICATO																	100.00%	
	Acquisizione		Atto		NON CLASSIFICATO						NON CLASSIFICATO			1986	Valore Acq				
	Zon	Cat	Descrizione categoria Terreno									Clas	HA	A	CA	Redd Dominicale	Redd Agrario		
		005	SEM IRR ARB									2		. 83	. 0	51,44	66,44		
609	0	CAMPO DA CALCIO MONTI													2.2 Fabbricati (patrimonio indisponibile)			B	
	VIA MONTI - 24068 SERIATE (BG) - ITALIA														01/01/1986				
	Unita	Data Inizio	Data Fine	Inserimento	T/F	O/	Com	Partita	SezA	SezC	SezUrba	Foglio	Particella	Deno	Sub	Graf	Derivanti da		
	1	01/01/1986	31/12/2999	01/01/1986	T	O	I628	2235				9	4154						
	NON CLASSIFICATO																	100.00%	
	Acquisizione		Atto		NON CLASSIFICATO						NON CLASSIFICATO			1986	Valore Acq				
	Zon	Cat	Descrizione categoria Terreno									Clas	HA	A	CA	Redd Dominicale	Redd Agrario		
		005	SEM IRR ARB									1		. 81	. 0	62,75	66,93		
610	0	CAMPO DI CALCIO VIA GARIBALDI													2.2 Fabbricati (patrimonio indisponibile)			B	
	VIA GARIBALDI, 4 - 24068 SERIATE (BG) - ITALIA														01/01/1986				
	Unita	Data Inizio	Data Fine	Inserimento	T/F	O/	Com	Partita	SezA	SezC	SezUrba	Foglio	Particella	Deno	Sub	Graf	Derivanti da		
	1	01/01/1986	31/12/2999	01/01/1986	F	O	I628					8	14346		1				
	NON CLASSIFICATO																	100.00%	
	Acquisizione		Atto		71	trascrizione atto di vendita Dott. Antonio Parimbelli, Notaio Rep. 30480						NON CLASSIFICATO			1986	Valore Acq			
	Zon	Cat	Descrizione categoria Fabbricato									Clas	UnitMis	Consistenza	Superf. Catas	Rendita			
		D/6	Fabbricati e locali per esercizi sportivi (con fine di lucro)													4.900,00			
	Unita	Data Inizio	Data Fine	Inserimento	T/F	O/	Com	Partita	SezA	SezC	SezUrba	Foglio	Particella	Deno	Sub	Graf	Derivanti da		
	2	31/12/2017	31/12/2999	31/12/2017	F	O	I628					8	14346		2				

INVENTARIO - Elenco Immobili INVENTARIO - Elenco Immobili - alla data 31/12/2021

Immobile	unita	Descrizione										Patrimonio			M			
	Collegata	Indirizzo										Sito	Inserimento	Cessazione				
														100.00%				
		Acquisizione	Atto								2017	Valore Acq						
		Zon	Cat	Descrizione categoria Fabbricato						Clas	UnitMis	Consistenza	Superf. Catas	Rendita				
		F/1	Area urbana								Vani							
612	0	PISCINA COMUNALE VIA DECÒ E CANETTA 57										2.2 Fabbricati (patrimonio indisponibile)			B			
		VIA DECO' CANETTA, 57 - 24068 SERIATE (BG) - ITALIA											01/01/1983					
		Unita	Data Inizio	Data Fine	Inserimento	T/F	O/	Com	Partita	SezA	SezC	SezUrba	Foglio	Particella	Deno	Sub	Graf	Derivanti da
		1	01/01/1983	31/12/2999	01/01/1983	F	O	I628	946				4	1913		701		
		NON CLASSIFICATO																100.00%
		Acquisizione	Atto	NON CLASSIFICATO							NON CLASSIFICATO		1983	Valore Acq				
		Zon	Cat	Descrizione categoria Fabbricato						Clas	UnitMis	Consistenza	Superf. Catas	Rendita				
		E/9	Edifici a destinazione particolare non compresi nelle altre categorie del gruppo E											11.620,28				
614	0	ASILO NIDO CARLA LEVATI VIA ENRICO FERMI 9										2.2 Fabbricati (patrimonio indisponibile)			B			
		VIA FERMI, 9 - 24068 SERIATE di SERIATE (BG) - ITALIA											01/01/1978					
		Unita	Data Inizio	Data Fine	Inserimento	T/F	O/	Com	Partita	SezA	SezC	SezUrba	Foglio	Particella	Deno	Sub	Graf	Derivanti da
		1	01/01/1978	31/12/2999	01/01/1978	F	O	I628	67				28	11408		704		
		NON CLASSIFICATO																100.00%
		Acquisizione	Atto	NON CLASSIFICATO							NON CLASSIFICATO		1978	Valore Acq				
		Zon	Cat	Descrizione categoria Fabbricato						Clas	UnitMis	Consistenza	Superf. Catas	Rendita				
		B/5	Scuole e laboratori scientifici							U	Metri Cub	4.253,00	1.193,00	2.635,80				
615	0	SCUOLA DI VIA BUONARROTI 22										2.2 Fabbricati (patrimonio indisponibile)			B			
		VIA BUONARROTI, 22 - 24068 SERIATE di SERIATE (BG) - ITALIA											01/01/1970					
		Unita	Data Inizio	Data Fine	Inserimento	T/F	O/	Com	Partita	SezA	SezC	SezUrba	Foglio	Particella	Deno	Sub	Graf	Derivanti da
		1	01/01/1970	31/12/2999	01/01/1970	F	O	I628					1	11410		2		
		NON CLASSIFICATO																100.00%
		Acquisizione	Atto	36	donazione Nosari Dott.Giovanni,Notaio Rep.76566						NON CLASSIFICATO		1970	Valore Acq				
		Zon	Cat	Descrizione categoria Fabbricato						Clas	UnitMis	Consistenza	Superf. Catas	Rendita				
		B/5	Scuole e laboratori scientifici							U	Metri Cub	3.600,00	1.296,00	2.231,10				
616	0	SCUOLA ELEMENTARE "RODARI" CORSO EUROPA 12										2.2 Fabbricati (patrimonio indisponibile)			B			
		CORSO EUROPA, 12 - 24068 SERIATE di SERIATE (BG) - ITALIA											01/01/1967					
		Unita	Data Inizio	Data Fine	Inserimento	T/F	O/	Com	Partita	SezA	SezC	SezUrba	Foglio	Particella	Deno	Sub	Graf	Derivanti da
		1	01/01/1967	31/12/2999	01/01/1967	F	O	I628	67				9	10103		702		

INVENTARIO - Elenco Immobili INVENTARIO - Elenco Immobili - alla data 31/12/2021

Immobile	unita	Descrizione													Patrimonio			M
	Collegata	Indirizzo													Sito	Inserimento	Cessazione	
		NON CLASSIFICATO															100.00%	
		Acquisizione	Atto	NON CLASSIFICATO					NON CLASSIFICATO				1967	Valore Acq				
		Zon	Cat	Descrizione categoria Fabbricato					Clas	UnitMis	Consistenza	Superf. Catas	Rendita					
		B/5		Scuole e laboratori scientifici					U	Metri Cub	8.609,00	2.503,00	5.335,43					
	Unita	Data Inizio	Data Fine	Inserimento	T/F	O/	Com	Partita	SezA	SezC	SezUrb	Foglio	Particella	Deno	Sub	Graf	Derivanti da	
	2	01/08/2017	31/12/2999	01/08/2017	T	O	I628	67				9	712					
																	100.00%	
		Acquisizione	Atto										2017	Valore Acq				
		Zon	Cat	Descrizione categoria Terreno					Clas	HA	A	CA	Redd Dominicale	Redd Agrario				
		101		INCOLT PROD							.	4	.	10				
617	0	SCUOLA PRIMARIA "CERIOLI" VIA DON MINZONI													2.2 Fabbricati (patrimonio indisponibile)			B
		VIA DON MINZONI, 1 - 24068 SERIATE (BG) - ITALIA														01/01/1975		
	Unita	Data Inizio	Data Fine	Inserimento	T/F	O/	Com	Partita	SezA	SezC	SezUrb	Foglio	Particella	Deno	Sub	Graf	Derivanti da	
	1	01/01/1975	31/12/2999	01/01/1975	F	O	I628					8	12147		703			
		NON CLASSIFICATO															100.00%	
		Acquisizione	Atto	55	cessione immob.titolo gratuito Dott.Enrico Gentile,Notaio Rep.166223					NON CLASSIFICATO				1975	Valore Acq			
		Zon	Cat	Descrizione categoria Fabbricato					Clas	UnitMis	Consistenza	Superf. Catas	Rendita					
		B/5		Scuole e laboratori scientifici					U	Metri Cub	18.123,00	5.120,00	11.231,73					
618	0	SCUOLA ELEMENTARE "DONIZETTI" VIA DOLOMITI 11													2.2 Fabbricati (patrimonio indisponibile)			B
		VIA DOLOMITI, 11 - 24068 SERIATE (BG) - ITALIA														01/01/1963		
	Unita	Data Inizio	Data Fine	Inserimento	T/F	O/	Com	Partita	SezA	SezC	SezUrb	Foglio	Particella	Deno	Sub	Graf	Derivanti da	
	1	01/01/1963	31/12/2999	01/01/1963	F	O	I628					5	10986		701			
		NON CLASSIFICATO															100.00%	
		Acquisizione	Atto	44	vendita Dott.GianMario Grazioli,Notaio Rep.15440					NON CLASSIFICATO				1963	Valore Acq			
		Zon	Cat	Descrizione categoria Fabbricato					Clas	UnitMis	Consistenza	Superf. Catas	Rendita					
		B/5		Scuole e laboratori scientifici					U	Metri Cub	6.621,00	1.358,00	4.103,36					
619	0	SCUOLA ELEMENTARE "C.BATTISTI" VIA DEL FABBRO 22													2.2 Fabbricati (patrimonio indisponibile)			B
		VIA DEL FABBRO, 22 - 24068 SERIATE di SERIATE (BG) - ITALIA														01/01/1935		
	Unita	Data Inizio	Data Fine	Inserimento	T/F	O/	Com	Partita	SezA	SezC	SezUrb	Foglio	Particella	Deno	Sub	Graf	Derivanti da	
	1	01/01/1935	31/12/2999	01/01/1935	F	O	I628	94				4	2074		701			
		NON CLASSIFICATO															100.00%	
		Acquisizione	Atto	NON CLASSIFICATO					NON CLASSIFICATO				1935	Valore Acq				

INVENTARIO - Elenco Immobili INVENTARIO - Elenco Immobili - alla data 31/12/2021

Immobile	unita	Descrizione												Patrimonio			M		
	Collegata	Indirizzo												Sito	Inserimento	Cessazione			
	Zon	Cat	Descrizione categoria Fabbricato						Clas	UnitMis	Consistenza	Superf. Catas	Rendita						
621	0	SCUOLA MATERNA "LORENZINI" VIA ENRICO FERMI 5												2.2 Fabbricati (patrimonio indisponibile)			B		
		VIA FERMI, 5 - 24068 SERIATE (BG) - ITALIA													01/01/1986				
	1																		
	NON CLASSIFICATO																	100.00%	
	Acquisizione		Atto		NON CLASSIFICATO						NON CLASSIFICATO			1986	Valore Acq				
	B/5		Scuole e laboratori scientifici						U	Metri Cub	3.027,00	860,00	1.875,98						
622	0	SCUOLA MATERNA PRIMAVERA DI CORSO ROMA 35												2.2 Fabbricati (patrimonio indisponibile)			B		
		VIA CORSO ROMA, 35 - 24068 SERIATE (BG) - ITALIA													01/01/1980				
	1																		
	NON CLASSIFICATO																	100.00%	
	Acquisizione		Atto		NON CLASSIFICATO						NON CLASSIFICATO			1980	Valore Acq				
	B/5		Scuole e laboratori scientifici						U	Metri Cub	4.489,00	1.326,00	2.782,06						
623	0	SCUOLA MEDIA SECONDARIA "A.MORO" VIA DON MINZONI 1												2.2 Fabbricati (patrimonio indisponibile)			B		
		VIA CORSO ROMA, 35 - 24068 SERIATE (BG) - ITALIA													01/01/1971				
	1																		
	NON CLASSIFICATO																	100.00%	
	Acquisizione		Atto		55	cessione immob.titolo gratuito Dott.Enrico Gentile,Notaio Rep.166223						NON CLASSIFICATO			1971	Valore Acq			
	B/5		Scuole e laboratori scientifici						U	Metri Cub	16.188,00	4.515,00	10.032,51						
624	0	SCUOLA SECONDARIA "MONSIGNOR CAROZZI"												2.2 Fabbricati (patrimonio indisponibile)			B		
		VIA LOMBARDIA, 5 - 24068 SERIATE di SERIATE (BG) - ITALIA													01/01/1981				
	1																		
	NON CLASSIFICATO																	100.00%	
	Acquisizione		Atto		96	vendita area fabbricabile Dott.Alfonso Barbato,Notaio Rep.166943						NON CLASSIFICATO			1981	Valore Acq			

INVENTARIO - Elenco Immobili INVENTARIO - Elenco Immobili - alla data 31/12/2021

Immobile	unita		Descrizione											Patrimonio			M
	Collegata	Indirizzo												Sito	Inserimento	Cessazione	
			Zon	Cat	Descrizione categoria Fabbricato				Clas	UnitMis	Consistenza	Superf. Catas	Rendita				
		B/5	Scuole e laboratori scientifici				U	Metri Cub	16.700,00	4.027,00		10.349,83					
625	0	AUTORIMESSA COMUNALE GALLERIA ITALIA											2.2 Fabbricati (patrimonio indisponibile)			B	
		SERIATE GALLERIA ITALIA - 24068 SERIATE (BG) - ITALIA												01/01/1986			
	Unita	Data Inizio	Data Fine	Inserimento	T/F	O/	Com	Partita	SezA	SezC	SezUrba	Foglio	Particella	Deno	Sub	Graf	Derivanti da
	1	01/01/1986	31/12/2999	01/01/1986	F	O	I628	2235				4	337		B		
	NON CLASSIFICATO																100.00%
	Acquisizione		Atto		158				Convenzione Carmine Mallardo, Notaio Rep.27621				NON CLASSIFICATO		1986	Valore Acq	
627	0	MAGAZZINO - VIA MARCONI 3											2.2 Fabbricati (patrimonio indisponibile)			B	
		VIA GUGLIELMO MARCONI, 3 - 24068 SERIATE di SERIATE (BG) - ITALIA												14/02/2001			
	Unita	Data Inizio	Data Fine	Inserimento	T/F	O/	Com	Partita	SezA	SezC	SezUrba	Foglio	Particella	Deno	Sub	Graf	Derivanti da
	1	14/02/2001	31/12/2999	14/02/2001	F	O	I628	5013				4	1588		19		
	NON CLASSIFICATO																100.00%
	Acquisizione		Atto		NON CLASSIFICATO				NON CLASSIFICATO				2001	Valore Acq			
	Zon	Cat	Descrizione categoria Fabbricato				Clas	UnitMis	Consistenza	Superf. Catas		Rendita					
	U	C/2	Magazzini e locali di deposito				U	Metri Qua	47,00	52,00		101,95					
660	0	COMPLESSO R.S.A.											2.2 Fabbricati (patrimonio indisponibile)			B	
		VIA BATTISTI (R.S.A.), 3 - 24068 SERIATE (BG) - ITALIA												31/12/2000			
	Unita	Data Inizio	Data Fine	Inserimento	T/F	O/	Com	Partita	SezA	SezC	SezUrba	Foglio	Particella	Deno	Sub	Graf	Derivanti da
	1	31/12/2000	31/12/2999	31/12/2000	F	O	I628					9	1152				
	NON CLASSIFICATO																100.00%
	Acquisizione		Atto		NON CLASSIFICATO				NON CLASSIFICATO				2000	Valore Acq			
673	0	EDIFICI COMUNALI - SPESE NON SUDDIVISIBILI											2.2 Fabbricati (patrimonio indisponibile)			B	
		P.ZZA BOLOGNINI - 24068 SERIATE di SERIATE (BG) - ITALIA												31/12/2001			
	Unita	Data Inizio	Data Fine	Inserimento	T/F	O/	Com	Partita	SezA	SezC	SezUrba	Foglio	Particella	Deno	Sub	Graf	Derivanti da
	1	31/12/2001	31/12/2999	31/12/2001	F	O	I628										
	NON CLASSIFICATO																100.00%
	Acquisizione		Atto		NON CLASSIFICATO				NON CLASSIFICATO				2001	Valore Acq			
691	0	CAMPO SPORTIVO DI COMONTE											2.2 Fabbricati (patrimonio indisponibile)			B	
		VIA STELLA ALPINA, 6 - 24068 SERIATE (BG) - ITALIA												31/12/2002			
	Unita	Data Inizio	Data Fine	Inserimento	T/F	O/	Com	Partita	SezA	SezC	SezUrba	Foglio	Particella	Deno	Sub	Graf	Derivanti da
	1	31/12/2002	31/12/2999	31/12/2002	F	O	I628					5	13161				

INVENTARIO - Elenco Immobili INVENTARIO - Elenco Immobili - alla data 31/12/2021

Immobile	unita	Descrizione											Patrimonio			M		
	Collegata	Indirizzo											Sito	Inserimento	Cessazione			
		NON CLASSIFICATO														100.00%		
		Acquisizione	Atto	NON CLASSIFICATO				NON CLASSIFICATO				2002	Valore Acq					
		Zon	Cat	Descrizione categoria Fabbricato				Clas	UnitMis	Consistenza	Superf. Catas	Rendita						
		D/6		Fabbricati e locali per esercizi sportivi (con fine di lucro)								10.716,00						
713	0	IMMOBILIZZAZIONI 1998-1999 - SCUOLE											2.2 Fabbricati (patrimonio indisponibile)		B			
		SERIATE - 24068 SERIATE (BG) - ITALIA												31/12/2000				
		Unita	Data Inizio	Data Fine	Inserimento	T/F	O/	Com	Partita	SezA	SezC	SezUrba	Foglio	Particella	Deno	Sub	Graf	Derivanti da
		1	31/12/2000	31/12/2999	31/12/2000	F	O	I628										
		NON CLASSIFICATO														100.00%		
		Acquisizione	Atto	NON CLASSIFICATO				NON CLASSIFICATO				2000	Valore Acq					
715	0	TEATRO "G. GAVAZZENI"											2.2 Fabbricati (patrimonio indisponibile)		B			
		P.ZZA CARLO CATTANEO, 1 - 24068 SERIATE (BG) - ITALIA												31/12/2004				
		Unita	Data Inizio	Data Fine	Inserimento	T/F	O/	Com	Partita	SezA	SezC	SezUrba	Foglio	Particella	Deno	Sub	Graf	Derivanti da
		1	31/12/2004	31/12/2999	31/12/2004	F	O	I628					4	11584	702			
		NON CLASSIFICATO														100.00%		
		Acquisizione	Atto	NON CLASSIFICATO				NON CLASSIFICATO				2004	Valore Acq					
		Zon	Cat	Descrizione categoria Fabbricato				Clas	UnitMis	Consistenza	Superf. Catas	Rendita						
		D/3		Teatri, cinematografi, sale per concerti e spettacoli e simili (con fine di lucro)								16.174,00						
716	2	BAGNI DI PIAZZA MERCATO											2.2 Fabbricati (patrimonio indisponibile)		B			
		CORSO ROMA, 70 Lett. SNC - 24068 SERIATE (BG) - ITALIA												01/08/2018				
743	0	LUDOTECA - VIA DECO' E CANETTA 52											2.2 Fabbricati (patrimonio indisponibile)		B			
		VIA DECO' E CANETTA, 52 - 24068 SERIATE (BG) - ITALIA												31/12/2006				
		Unita	Data Inizio	Data Fine	Inserimento	T/F	O/	Com	Partita	SezA	SezC	SezUrba	Foglio	Particella	Deno	Sub	Graf	Derivanti da
		1	31/12/2006	31/12/2999	31/12/2006	F	O	I628					27	13430				
		NON CLASSIFICATO														100.00%		
		Acquisizione	Atto	NON CLASSIFICATO				NON CLASSIFICATO				2006	Valore Acq					
		Zon	Cat	Descrizione categoria Fabbricato				Clas	UnitMis	Consistenza	Superf. Catas	Rendita						
		E/9		Edifici a destinazione particolare non compresi nelle altre categorie del gruppo E								5.964,00						
850	0	A.GE. ASSOCIAZIONE GENITORI SERIATE											2.2 Fabbricati (patrimonio indisponibile)		B			
		VIA MONSIGNORE GUGLIELMO CAROZ, 20 - 24068 SERIATE (BG) - ITALIA												01/10/2012				
		Unita	Data Inizio	Data Fine	Inserimento	T/F	O/	Com	Partita	SezA	SezC	SezUrba	Foglio	Particella	Deno	Sub	Graf	Derivanti da
		1	01/10/2012	31/12/2999	01/10/2012	T	O	I628	67				9	11029				

INVENTARIO - Elenco Immobili INVENTARIO - Elenco Immobili - alla data 31/12/2021

Immobile	unita	Descrizione											Patrimonio			M			
	Collegata	Indirizzo											Sito	Inserimento	Cessazione				
1000	0	CENTRO ASS. ANZIANI E DISTRETTO SOCIO SANITARIO											2.2 Fabbricati (patrimonio indisponibile)			B			
		VIA PADERNO, 40 - 24068 SERIATE di SERIATE (BG) - ITALIA												02/05/2001					
	Unita	Data Inizio	Data Fine	Inserimento	T/F	O/	Com	Partita	SezA	SezC	SezUrba	Foglio	Particella	Deno	Sub	Graf	Derivanti da		
	1	02/05/2001	31/12/2999	02/05/2001	F	O	I628	2969				7	327		19				
		NON CLASSIFICATO											100.00%						
	Acquisizione	Atto	71	trascrizione atto di vendita Dott.Antonio Parimbelli,Notaio Rep.30480				NON CLASSIFICATO			2001	Valore Acq							
	Zon	Cat	Descrizione categoria Terreno									Clas	HA	A	CA	Redd Dominicale	Redd Agrario		
		097	BOSCO CEDUO									1		.	3	.	35	0,78	0,10
1008	0	SPORTELLO FAMIGLIA "LE CASCINE 1" VIA PADERNO											2.2 Fabbricati (patrimonio indisponibile)			B			
		VIA PADERNO, 40 - 24068 SERIATE di SERIATE (BG) - ITALIA												24/10/2001					
	Unita	Data Inizio	Data Fine	Inserimento	T/F	O/	Com	Partita	SezA	SezC	SezUrba	Foglio	Particella	Deno	Sub	Graf	Derivanti da		
	1	24/10/2001	31/12/2999	24/10/2001	F	O	I628	2969				7	327		24				
		NON CLASSIFICATO											100.00%						
	Acquisizione	Atto	71	trascrizione atto di vendita Dott.Antonio Parimbelli,Notaio Rep.30480				NON CLASSIFICATO			2001	Valore Acq							
	Zon	Cat	Descrizione categoria Fabbricato									Clas	UnitMis	Consistenza	Superf. Catas	Rendita			
		A/3	Abitazioni di tipo economico									1	Vani	4,00		227,24			
1013	0	ALLOGGIO CONDOMINIO "LE CASCINE 1" VIA PADERNO 40											2.2 Fabbricati (patrimonio indisponibile)			B			
		VIA PADERNO, 40 - 24068 SERIATE di SERIATE (BG) - ITALIA												24/10/2001					
	Unita	Data Inizio	Data Fine	Inserimento	T/F	O/	Com	Partita	SezA	SezC	SezUrba	Foglio	Particella	Deno	Sub	Graf	Derivanti da		
	1	24/10/2001	31/12/2999	24/10/2001	F	O	I628	2969				7	327		29				
		NON CLASSIFICATO											100.00%						
	Acquisizione	Atto	71	trascrizione atto di vendita Dott.Antonio Parimbelli,Notaio Rep.30480				NON CLASSIFICATO			2001	Valore Acq							
	Zon	Cat	Descrizione categoria Fabbricato									Clas	UnitMis	Consistenza	Superf. Catas	Rendita			
		A/3	Abitazioni di tipo economico									1	Vani	4,00	71,00	227,24			
1027	0	ALLOGGIO C/O CONDOMINIO "LE CASCINE 3" - AMBULATORIO MEDICO											2.2 Fabbricati (patrimonio indisponibile)			B			
		VIA DONIZETTI, 1 - 24068 SERIATE di SERIATE (BG) - ITALIA												24/10/2001					
	Unita	Data Inizio	Data Fine	Inserimento	T/F	O/	Com	Partita	SezA	SezC	SezUrba	Foglio	Particella	Deno	Sub	Graf	Derivanti da		
	1	24/10/2001	31/12/2999	24/10/2001	F	O	I628	2969				7	298		701				
		NON CLASSIFICATO											100.00%						
	Acquisizione	Atto	71	trascrizione atto di vendita Dott.Antonio Parimbelli,Notaio Rep.30480				NON CLASSIFICATO			2001	Valore Acq							

INVENTARIO - Elenco Immobili INVENTARIO - Elenco Immobili - alla data 31/12/2021

Immobile	unita	Descrizione													Patrimonio			M
	Collegata	Indirizzo													Sito	Inserimento	Cessazione	
1074	0	LOCALE PLURIUSO VIA PADERNO 42													2.2 Fabbricati (patrimonio indisponibile)			B
		VIA PADERNO, 42 - 24068 SERIATE (BG) - ITALIA														31/12/1995		
		NON CLASSIFICATO																100.00%
		Acquisizione	Atto	71	trascrizione atto di vendita Dott.Antonio Parimbelli,Notaio Rep.30480									NON CLASSIFICATO		2001	Valore Acq	
		Zon	Cat	Descrizione categoria Fabbricato										Clas	UnitMis	Consistenza	Superf. Catas	Rendita
			A/10	Uffici e studi privati										2	Vani	5,50	111,00	880,56
1075	0	LOCALE ENEL CONDOMINIO "TORRE 1"													2.2 Fabbricati (patrimonio indisponibile)			B
		VIA MARCONI, 36 - 24068 SERIATE di SERIATE (BG) - ITALIA														31/10/2001		
		NON CLASSIFICATO																100.00%
		Acquisizione	Atto	71	trascrizione atto di vendita Dott.Antonio Parimbelli,Notaio Rep.30480									NON CLASSIFICATO		1995	Valore Acq	
		Zon	Cat	Descrizione categoria Fabbricato										Clas	UnitMis	Consistenza	Superf. Catas	Rendita
			A/3	Abitazioni di tipo economico										1	Vani	2,50		142,03
1500	0	COMANDO DEI VIGILI VIA PADERNO 5													2.2 Fabbricati (patrimonio indisponibile)			B
		VIA PADERNO, 5 - 24068 SERIATE di SERIATE (BG) - ITALIA														31/12/2000		
		NON CLASSIFICATO																100.00%
		Acquisizione	Atto		NON CLASSIFICATO									NON CLASSIFICATO		2001	Valore Acq	
		Zon	Cat	Descrizione categoria Fabbricato										Clas	UnitMis	Consistenza	Superf. Catas	Rendita
			B/4	Uffici pubblici										U	Metri Cub	900,00	269,00	697,22
1503	0	NUOVA SEDE S.T.H. DONIZETTI													2.2 Fabbricati (patrimonio indisponibile)			B
		VIA DONIZETTI, 1 - 24068 SERIATE (BG) - ITALIA														24/10/2001		
		NON CLASSIFICATO																100.00%
		Acquisizione	Atto		NON CLASSIFICATO									NON CLASSIFICATO		2001	Valore Acq	
		Zon	Cat	Descrizione categoria Fabbricato										Clas	UnitMis	Consistenza	Superf. Catas	Rendita
														7	298			

INVENTARIO - Elenco Immobili INVENTARIO - Elenco Immobili - alla data 31/12/2021

Immobile	unita	Descrizione													Patrimonio			M
	Collegata	Indirizzo													Sito	Inserimento	Cessazione	
1511	0	AUTORIMESSA USO AUSER VIA DECÒ E CANETTA 54													2.2 Fabbricati (patrimonio indisponibile)			B
		VIA DECO' E CANETTA, 54 - 24068 SERIATE (BG) - ITALIA														26/03/2003		
	Unita	Data Inizio	Data Fine	Inserimento	T/F	O/	Com	Partita	SezA	SezC	SezUrba	Foglio	Particella	Deno	Sub	Graf	Derivanti da	
	1	26/03/2003	31/12/2999	26/03/2003	F	O	I628					27	13433		3			
	NON CLASSIFICATO																	100.00%
Acquisizione		Atto		NON CLASSIFICATO						NON CLASSIFICATO			2003	Valore Acq				
Zon	Cat	Descrizione categoria Fabbricato										Clas	UnitMis	Consistenza	Superf. Catas	Rendita		
	C/6	Stalle, scuderie, rimesse, autorimesse (senza fine di lucro)										3	Metri Qua	13,00	16,00	34,91		
1581	0	SEDE ASSOCIAZIONI SERIATE VIA DECÒ E CANETTA 50													2.2 Fabbricati (patrimonio indisponibile)			B
		VIA DECO' E CANETTA, 50 - 24068 SERIATE (BG) - ITALIA														21/09/2016		
	Unita	Data Inizio	Data Fine	Inserimento	T/F	O/	Com	Partita	SezA	SezC	SezUrba	Foglio	Particella	Deno	Sub	Graf	Derivanti da	
	1	21/09/2016	31/12/2999	21/09/2016	F	O	I628					4	2241		701			
	NON CLASSIFICATO																	100.00%
Acquisizione		Atto		148						CESSIONE GRATUITA DI TERZI			2003	Valore Acq				
Zon	Cat	Descrizione categoria Fabbricato										Clas	UnitMis	Consistenza	Superf. Catas	Rendita		
	B/4	Uffici pubblici										U	Metri Cub	3.679,00	1.050,00	2.850,08		
1597	0	BOX CONDOMINIO VIA PADERNO 40													2.2 Fabbricati (patrimonio indisponibile)			B
		VIA PADERNO, 40 - 24068 SERIATE (BG) - ITALIA														21/09/2016		
	Unita	Data Inizio	Data Fine	Inserimento	T/F	O/	Com	Partita	SezA	SezC	SezUrba	Foglio	Particella	Deno	Sub	Graf	Derivanti da	
	1	21/09/2016	31/12/2999	21/09/2016	F	O	I628					7	327		702			
	NON CLASSIFICATO																	100.00%
Acquisizione		Atto											2016	Valore Acq				
Zon	Cat	Descrizione categoria Fabbricato										Clas	UnitMis	Consistenza	Superf. Catas	Rendita		
	C/2	Magazzini e locali di deposito										1	Metri Qua	7,00	7,00	15,18		
1598	0	BOX VIA ITALIA 4													2.2 Fabbricati (patrimonio indisponibile)			B
		VIA ITALIA, 4 - 24068 SERIATE (BG) - ITALIA														21/09/2016		
	Unita	Data Inizio	Data Fine	Inserimento	T/F	O/	Com	Partita	SezA	SezC	SezUrba	Foglio	Particella	Deno	Sub	Graf	Derivanti da	
	1	21/09/2016	31/12/2999	21/09/2016	F	O	I628	3069				4	173		25			
	NON CLASSIFICATO																	100.00%
Acquisizione		Atto											2016	Valore Acq				
Zon	Cat	Descrizione categoria Fabbricato										Clas	UnitMis	Consistenza	Superf. Catas	Rendita		
	C/6	Stalle, scuderie, rimesse, autorimesse (senza fine di lucro)										3	Metri Qua	25,00		67,14		

INVENTARIO - Elenco Immobili INVENTARIO - Elenco Immobili - alla data 31/12/2021

Immobile	unita	Descrizione													Patrimonio			M		
	Collegata	Indirizzo													Sito	Inserimento	Cessazione			
1599	0	PARCHEGGIO INTERRATO GALLERIA ITALIA													2.2 Fabbricati (patrimonio indisponibile)			B		
		VIA PADERNO, 4 - 24068 SERIATE (BG) - ITALIA														21/09/2016				
	Unita	Data Inizio	Data Fine	Inserimento	T/F	O/	Com	Partita	SezA	SezC	SezUrba	Foglio	Particella	Deno	Sub	Graf	Derivanti da			
	1	21/09/2016	31/12/2999	21/09/2016	F	O	I628	100008				4	9589						100.00%	
	Acquisizione													Atto				2016	Valore Acq	
Zon	Cat	Descrizione categoria Fabbricato										Clas	UnitMis	Consistenza	Superf. Catas	Rendita				
	C/6	Stalle, scuderie, rimesse, autorimesse (senza fine di lucro)										1	Metri Qua	122,00	116,00	233,13				
1615	0	UFFICIO ASSISTENTI SOCIALI CONDOMINIO "DON BOSCO"													2.2 Fabbricati (patrimonio indisponibile)			B		
		VIA SAN GIOVANNI BOSCO, 1 - 24068 SERIATE (BG) - ITALIA														22/09/2016				
	Unita	Data Inizio	Data Fine	Inserimento	T/F	O/	Com	Partita	SezA	SezC	SezUrba	Foglio	Particella	Deno	Sub	Graf	Derivanti da			
	1	22/09/2016	31/12/2999	22/09/2016	F	O	I628					26	1152		703				100.00%	
	Acquisizione													Atto				2016	Valore Acq	
Zon	Cat	Descrizione categoria Fabbricato										Clas	UnitMis	Consistenza	Superf. Catas	Rendita				
	B/1	Collegi, convitti, educandati, ricoveri, orfanotrofi, ospizi, conventi, seminari, caserme										U	Metri Cub	315,00	116,00	244,03				
1616	0	CASA DI RIPOSO PER ANZIANI VIA BATTISTI R.S.A.													2.2 Fabbricati (patrimonio indisponibile)			B		
		VIA BATTISTI, 3 - 24068 SERIATE (BG) - ITALIA														22/09/2016				
	Unita	Data Inizio	Data Fine	Inserimento	T/F	O/	Com	Partita	SezA	SezC	SezUrba	Foglio	Particella	Deno	Sub	Graf	Derivanti da			
	1	22/09/2016	31/12/2999	22/09/2016	F	O	I628					26	1152		730				100.00%	
	Acquisizione													Atto				2016	Valore Acq	
Zon	Cat	Descrizione categoria Fabbricato										Clas	UnitMis	Consistenza	Superf. Catas	Rendita				
	B/1	Collegi, convitti, educandati, ricoveri, orfanotrofi, ospizi, conventi, seminari, caserme										U	Metri Cub	13.321,00	3.804,00	10.319,65				
1617	0	CENTRO ANZIANI COMUNALE													2.2 Fabbricati (patrimonio indisponibile)			B		
		VIA DOLOMITI, 11 - 24068 SERIATE (BG) - ITALIA														22/09/2016				
	Unita	Data Inizio	Data Fine	Inserimento	T/F	O/	Com	Partita	SezA	SezC	SezUrba	Foglio	Particella	Deno	Sub	Graf	Derivanti da			
	1	22/09/2016	31/12/2999	22/09/2016	F	O	I628					5	10986		2				100.00%	
	Acquisizione													Atto				2016	Valore Acq	
Zon	Cat	Descrizione categoria Fabbricato										Clas	UnitMis	Consistenza	Superf. Catas	Rendita				
	B/4	Uffici pubblici										U	Metri Cub	505,00	505,00	391,22				

INVENTARIO - Elenco Immobili INVENTARIO - Elenco Immobili - alla data 31/12/2021

Immobile	unita	Descrizione													Patrimonio			M		
	Collegata	Indirizzo													Sito	Inserimento	Cessazione			
1623	0	CANTINA CONDOMINIO "DON BOSCO"													2.2 Fabbricati (patrimonio indisponibile)			B		
		VIA SAN GIOVANNI BOSCO, 3 - 24068 SERIATE (BG) - ITALIA														22/09/2016				
	Unita	Data Inizio	Data Fine	Inserimento	T/F	O/	Com	Partita	SezA	SezC	SezUrba	Foglio	Particella	Deno	Sub	Graf	Derivanti da			
	1	22/09/2016	31/12/2999	22/09/2016	F	O	I628					26	1152		727			100.00%		
		Acquisizione	Atto														2016	Valore Acq		
Zon	Cat	Descrizione categoria Fabbricato										Clas	UnitMis	Consistenza	Superf. Catas	Rendita				
	C/2	Magazzini e locali di deposito										3	Metri Qua	19,00	24,00	56,91				
1624	0	CANTINA CONDOMINIO "DON BOSCO"													2.2 Fabbricati (patrimonio indisponibile)			B		
		VIA SAN GIOVANNI BOSCO, 3 - 24068 SERIATE (BG) - ITALIA														22/09/2016				
	Unita	Data Inizio	Data Fine	Inserimento	T/F	O/	Com	Partita	SezA	SezC	SezUrba	Foglio	Particella	Deno	Sub	Graf	Derivanti da			
	1	22/09/2016	31/12/2999	22/09/2016	F	O	I628					26	1152		725			100.00%		
		Acquisizione	Atto														2016	Valore Acq		
Zon	Cat	Descrizione categoria Fabbricato										Clas	UnitMis	Consistenza	Superf. Catas	Rendita				
	C/2	Magazzini e locali di deposito										3	Metri Qua	4,00	6,00	11,98				
1635	0	SEDE AUUSER													2.2 Fabbricati (patrimonio indisponibile)			B		
		VIA DECO' E CANETTA, 52 Lett. B - 24068 SERIATE (BG) - ITALIA														22/09/2016				
	Unita	Data Inizio	Data Fine	Inserimento	T/F	O/	Com	Partita	SezA	SezC	SezUrba	Foglio	Particella	Deno	Sub	Graf	Derivanti da			
	1	22/09/2016	31/12/2999	22/09/2016	F	O	I628					27	13432					100.00%		
		Acquisizione	Atto														2016	Valore Acq		
Zon	Cat	Descrizione categoria Fabbricato										Clas	UnitMis	Consistenza	Superf. Catas	Rendita				
	B/4	Uffici pubblici										U	Metri Cub	542,00	168,00	419,88				
1647	0	MUNICIPIO													2.2 Fabbricati (patrimonio indisponibile)			B		
		P.ZZA ALEBARDI , 1 - 24068 SERIATE (BG) - ITALIA														27/09/2016				
	Unita	Data Inizio	Data Fine	Inserimento	T/F	O/	Com	Partita	SezA	SezC	SezUrba	Foglio	Particella	Deno	Sub	Graf	Derivanti da			
	1	27/09/2016	31/12/2999	27/09/2016	F	O	I628					26	8937		703			100.00%		
		Acquisizione	Atto														2016	Valore Acq		
Zon	Cat	Descrizione categoria Fabbricato										Clas	UnitMis	Consistenza	Superf. Catas	Rendita				
	B/4	Uffici pubblici										U	Metri Cub	12.362,00	3.569,00	9.576,72				

INVENTARIO - Elenco Immobili INVENTARIO - Elenco Immobili - alla data 31/12/2021

Immobile	unita	Descrizione													Patrimonio			M	
	Collegata	Indirizzo													Sito	Inserimento	Cessazione		
1654	0	CASA DEL CUSTODE DELLA SCUOLA "BUONARROTI"													2.2 Fabbricati (patrimonio indisponibile)			B	
		VIA BUONARROTI, 22 - 24068 SERIATE di SERIATE (BG) - ITALIA														27/09/2016			
	Unita	Data Inizio	Data Fine	Inserimento	T/F	O/	Com	Partita	SezA	SezC	SezUrba	Foglio	Particella	Deno	Sub	Graf	Derivanti da		
	1	27/09/2016	31/12/2999	27/09/2016	F	O	I628					1	11410		3			100.00%	
	Acquisizione													Atto				2016	Valore Acq
Zon	Cat	Descrizione categoria Fabbricato										Clas	UnitMis	Consistenza	Superf. Catas	Rendita			
	A/3	Abitazioni di tipo economico										2	Vani	3,50	73,00	234,99			
1658	0	UFFICIO STRANIERI MUNICIPIO													2.2 Fabbricati (patrimonio indisponibile)			B	
		P.ZZA ALEBARDI , 1 - 24068 SERIATE (BG) - ITALIA														27/09/2016			
	Unita	Data Inizio	Data Fine	Inserimento	T/F	O/	Com	Partita	SezA	SezC	SezUrba	Foglio	Particella	Deno	Sub	Graf	Derivanti da		
	1	27/09/2016	31/12/2999	27/09/2016	F	O	I628	94				4	1708					100.00%	
	Acquisizione													Atto				2016	Valore Acq
Zon	Cat	Descrizione categoria Fabbricato										Clas	UnitMis	Consistenza	Superf. Catas	Rendita			
	B/4	Uffici pubblici										U	Metri Cub	330,00	121,00	255,65			
1666	0	POSTI AUTO VIA AMBIVERI													2.2 Fabbricati (patrimonio indisponibile)			B	
		VIA AMBIVERI, 15 - 24068 SERIATE (BG) - ITALIA														28/09/2016			
	Unita	Data Inizio	Data Fine	Inserimento	T/F	O/	Com	Partita	SezA	SezC	SezUrba	Foglio	Particella	Deno	Sub	Graf	Derivanti da		
	1	28/09/2016	31/12/2999	28/09/2016	F	O	I628					4	2199		703			100.00%	
	Acquisizione													Atto				2016	Valore Acq
Zon	Cat	Descrizione categoria Fabbricato										Clas	UnitMis	Consistenza	Superf. Catas	Rendita			
	C/6	Stalle, scuderie, rimesse, autorimesse (senza fine di lucro)										1	Metri Qua	18,00	18,00	34,40			
1668	0	SPAZIO MONUMENTO VIA DECÒ E CANETTA													2.2 Fabbricati (patrimonio indisponibile)			B	
		VIA DECO' E CANETTA102 - 24068 SERIATE (BG) - ITALIA														28/09/2016			
	Unita	Data Inizio	Data Fine	Inserimento	T/F	O/	Com	Partita	SezA	SezC	SezUrba	Foglio	Particella	Deno	Sub	Graf	Derivanti da		
	1	28/09/2016	31/12/2999	28/09/2016	F	O	I628	94				4	1894					100.00%	
	Acquisizione													Atto				2016	Valore Acq
Zon	Cat	Descrizione categoria Fabbricato										Clas	UnitMis	Consistenza	Superf. Catas	Rendita			
	E/9	Edifici a destinazione particolare non compresi nelle altre categorie del gruppo E																	

INVENTARIO - Elenco Immobili INVENTARIO - Elenco Immobili - alla data 31/12/2021

Immobile	unita	Descrizione													Patrimonio			M	
	Collegata	Indirizzo													Sito	Inserimento	Cessazione		
1694	0	CABINE TRASFORMAZIONE ENERGIA ELETTRICA													2.2 Fabbricati (patrimonio indisponibile)			B	
		-														01/08/2017			
	Unita	Data Inizio	Data Fine	Inserimento	T/F	O/	Com	Partita	SezA	SezC	SezUrb	Foglio	Particella	Deno	Sub	Graf	Derivanti da		
	1	31/12/2017	31/12/2999	31/12/2017	T	O	I628											100.00%	
	Acquisizione		Atto								NON CLASSIFICATO		2017		Valore Acq				
Zon	Cat	Descrizione categoria Terreno										Clas	HA	A	CA	Redd Dominicale	Redd Agrario		
														.	0	.	0		
1694	1	CABINA ELETTRICA VIA ALBERTO DA GIUSSANO													2.2 Fabbricati (patrimonio indisponibile)			B	
		VIA ALBERTO DA GIUSSANO, 14 Lett. SNC - 24068 SERIATE (BG) - ITALIA														01/08/2017			
	Unita	Data Inizio	Data Fine	Inserimento	T/F	O/	Com	Partita	SezA	SezC	SezUrb	Foglio	Particella	Deno	Sub	Graf	Derivanti da		
	1	01/10/2012	31/12/2999	01/10/2012	F	O	I628					27	13662					100.00%	
	Acquisizione		Atto		NON CLASSIFICATO						NON CLASSIFICATO		2012		Valore Acq				
Zon	Cat	Descrizione categoria Fabbricato										Clas	UnitMis	Consistenza	Superf. Catas	Rendita			
	D/1	Opifici															90,00		
1694	2	CABINA ELETTRICA PIAZZA CATTANEO													2.2 Fabbricati (patrimonio indisponibile)			B	
		P.ZZA CARLO CATTANEO - 24068 SERIATE di SERIATE (BG) - ITALIA														01/08/2017			
	Unita	Data Inizio	Data Fine	Inserimento	T/F	O/	Com	Partita	SezA	SezC	SezUrb	Foglio	Particella	Deno	Sub	Graf	Derivanti da		
	1	01/10/2012	31/12/2999	01/10/2012	F	O	I628					27	12419		1			100.00%	
	Acquisizione		Atto		NON CLASSIFICATO						NON CLASSIFICATO		2012		Valore Acq				
Zon	Cat	Descrizione categoria Fabbricato										Clas	UnitMis	Consistenza	Superf. Catas	Rendita			
	D/1	Opifici																	
1694	3	CABINA ELETTRICA VIA GUGLIELMO MARCONI													2.2 Fabbricati (patrimonio indisponibile)			B	
		P.ZZA CARLO CATTANEO - 24068 SERIATE di SERIATE (BG) - ITALIA														01/08/2017			
	Unita	Data Inizio	Data Fine	Inserimento	T/F	O/	Com	Partita	SezA	SezC	SezUrb	Foglio	Particella	Deno	Sub	Graf	Derivanti da		
	1	01/10/2012	31/12/2999	01/10/2012	F	O	I628					27	12419		2			100.00%	
	Acquisizione		Atto		NON CLASSIFICATO						NON CLASSIFICATO		2012		Valore Acq				
Zon	Cat	Descrizione categoria Fabbricato										Clas	UnitMis	Consistenza	Superf. Catas	Rendita			
	D/1	Opifici																	

INVENTARIO - Elenco Immobili INVENTARIO - Elenco Immobili - alla data 31/12/2021

Immobile	unita	Descrizione													Patrimonio			M	
	Collegata	Indirizzo													Sito	Inserimento	Cessazione		
1694	4	CABINA ELETTRICA VIA MARIE CURIE													2.2 Fabbricati (patrimonio indisponibile)			B	
		VIA M.CURIE, 7 Lett. SNC - 24068 SERIATE (BG) - ITALIA														01/08/2017			
	Unita	Data Inizio	Data Fine	Inserimento	T/F	O/	Com	Partita	SezA	SezC	SezUrba	Foglio	Particella	Deno	Sub	Graf	Derivanti da		
	1	21/09/2016	31/12/2999	21/09/2016	F	O	I628					5	13863					100.00%	
		Acquisizione	Atto														2016	Valore Acq	
Zon	Cat	Descrizione categoria Fabbricato										Clas	UnitMis	Consistenza	Superf. Catas	Rendita			
	D/1	Opifici														52,00			
1694	5	CABINA ENEL VIA PASSO DEL TONALE													2.2 Fabbricati (patrimonio indisponibile)			B	
		VIA PASSO TONALE - 24068 SERIATE (BG) - ITALIA														01/08/2017			
	Unita	Data Inizio	Data Fine	Inserimento	T/F	O/	Com	Partita	SezA	SezC	SezUrba	Foglio	Particella	Deno	Sub	Graf	Derivanti da		
	1	21/09/2016	31/12/2999	21/09/2016	F	O	I628					1	12235					100.00%	
		Acquisizione	Atto														2016	Valore Acq	
Zon	Cat	Descrizione categoria Fabbricato										Clas	UnitMis	Consistenza	Superf. Catas	Rendita			
	D/1	Opifici														80,00			
1694	6	CABINA ENEL VIA MAGENTA													2.2 Fabbricati (patrimonio indisponibile)			B	
		VIA MAGENTA, 36 - 24068 SERIATE (BG) - ITALIA														01/08/2017			
	Unita	Data Inizio	Data Fine	Inserimento	T/F	O/	Com	Partita	SezA	SezC	SezUrba	Foglio	Particella	Deno	Sub	Graf	Derivanti da		
	1	21/09/2016	31/12/2999	21/09/2016	F	O	I628					10	12910					100.00%	
		Acquisizione	Atto														2016	Valore Acq	
Zon	Cat	Descrizione categoria Fabbricato										Clas	UnitMis	Consistenza	Superf. Catas	Rendita			
	D/1	Opifici														170,00			
1694	7	CABINA ENEL VIA STELLA ALPINA													2.2 Fabbricati (patrimonio indisponibile)			B	
		VIA STELLA ALPINA, 6 Lett. SNC - 24068 SERIATE (BG) - ITALIA														01/08/2017			
	Unita	Data Inizio	Data Fine	Inserimento	T/F	O/	Com	Partita	SezA	SezC	SezUrba	Foglio	Particella	Deno	Sub	Graf	Derivanti da		
	1	21/09/2016	31/12/2999	21/09/2016	F	O	I628					5	13130					100.00%	
		Acquisizione	Atto														2016	Valore Acq	
Zon	Cat	Descrizione categoria Fabbricato										Clas	UnitMis	Consistenza	Superf. Catas	Rendita			
	D/1	Opifici														58,00			

INVENTARIO - Elenco Immobili INVENTARIO - Elenco Immobili - alla data 31/12/2021

Immobile	unita	Descrizione													Patrimonio			M		
	Collegata	Indirizzo													Sito	Inserimento	Cessazione			
1694	8	CABINA ENEL VIA CASCINA BRUCIATA													2.2 Fabbricati (patrimonio indisponibile)			B		
		CASCINA BRUCIATA, 9 Lett. SNC - 24068 SERIATE (BG) - ITALIA														01/08/2017				
	Unita	Data Inizio	Data Fine	Inserimento	T/F	O/	Com	Partita	SezA	SezC	SezUrb	Foglio	Particella	Deno	Sub	Graf	Derivanti da			
	1	21/09/2016	31/12/2999	21/09/2016	F	O	I628					9	13051					100.00%		
	Acquisizione													Atto					2016	Valore Acq
Zon	Cat	Descrizione categoria Fabbricato										Clas	UnitMis	Consistenza	Superf. Catas	Rendita				
	D/1	Opifici															220,00			
1694	9	CABINA ENEL VIA MONTE CERVINO													2.2 Fabbricati (patrimonio indisponibile)			B		
		VIA MONTE CERVINO, 24 - 24068 SERIATE (BG) - ITALIA														01/08/2017				
	Unita	Data Inizio	Data Fine	Inserimento	T/F	O/	Com	Partita	SezA	SezC	SezUrb	Foglio	Particella	Deno	Sub	Graf	Derivanti da			
	1	22/09/2016	31/12/2999	22/09/2016	F	O	I628					4	13378					100.00%		
	Acquisizione													Atto					2016	Valore Acq
Zon	Cat	Descrizione categoria Fabbricato										Clas	UnitMis	Consistenza	Superf. Catas	Rendita				
	D/1	Opifici															54,00			
1694	10	CABINA ENEL VIA DOLOMITI													2.2 Fabbricati (patrimonio indisponibile)			B		
		VIA DOLOMITI sn - 24068 SERIATE (BG) - ITALIA														01/08/2017				
	Unita	Data Inizio	Data Fine	Inserimento	T/F	O/	Com	Partita	SezA	SezC	SezUrb	Foglio	Particella	Deno	Sub	Graf	Derivanti da			
	1	22/09/2016	31/12/2999	22/09/2016	F	O	I628					5	11353					100.00%		
	Acquisizione													Atto					2016	Valore Acq
Zon	Cat	Descrizione categoria Fabbricato										Clas	UnitMis	Consistenza	Superf. Catas	Rendita				
	D/1	Opifici															254,00			
1694	11	CABINA ENEL VIA MAZZINI 5													2.2 Fabbricati (patrimonio indisponibile)			B		
		VIA MAZZINI, 5 - 24068 SERIATE (BG) - ITALIA														01/08/2017				
	Unita	Data Inizio	Data Fine	Inserimento	T/F	O/	Com	Partita	SezA	SezC	SezUrb	Foglio	Particella	Deno	Sub	Graf	Derivanti da			
	1	22/09/2016	31/12/2999	22/09/2016	F	O	I628					8	12147		707			100.00%		
	Acquisizione													Atto					2016	Valore Acq
Zon	Cat	Descrizione categoria Fabbricato										Clas	UnitMis	Consistenza	Superf. Catas	Rendita				
	D/1	Opifici															112,00			

INVENTARIO - Elenco Immobili INVENTARIO - Elenco Immobili - alla data 31/12/2021

Immobile	unita	Descrizione													Patrimonio			M
	Collegata	Indirizzo													Sito	Inserimento	Cessazione	
1694	12	CABINA ELETTRICA VIA DECÒ E CANETTA													2.2 Fabbricati (patrimonio indisponibile)			B
		VIA DECO'E CANETTA, 65 - 24068 SERIATE (BG) - ITALIA														01/08/2017		
	Unita	Data Inizio	Data Fine	Inserimento	T/F	O/	Com	Partita	SezA	SezC	SezUrba	Foglio	Particella	Deno	Sub	Graf	Derivanti da	
	1	22/09/2016	31/12/2999	22/09/2016	F	O	I628					31	2566		812			100.00%
	Acquisizione Atto													2016	Valore Acq			
Zon	Cat	Descrizione categoria Fabbricato										Clas	UnitMis	Consistenza	Superf. Catas	Rendita		
	D/1	Opifici														56,00		
1694	13	CABINA ELETTRICA CONDOMINIO DEDALO													2.2 Fabbricati (patrimonio indisponibile)			B
		VIA DON MINZONI, 8 - 24068 SERIATE (BG) - ITALIA														01/08/2017		
	Unita	Data Inizio	Data Fine	Inserimento	T/F	O/	Com	Partita	SezA	SezC	SezUrba	Foglio	Particella	Deno	Sub	Graf	Derivanti da	
	1	22/09/2016	31/12/2999	22/09/2016	F	O	I628	94				8	4000		68			100.00%
	Acquisizione Atto													2016	Valore Acq			
Zon	Cat	Descrizione categoria Fabbricato										Clas	UnitMis	Consistenza	Superf. Catas	Rendita		
	D/1	Opifici										U	Metri Qua	13,00	15,00	28,20		
1694	14	CABINA ENEL VIA PASSO DEL TONALE													2.2 Fabbricati (patrimonio indisponibile)			B
		VIA PASSO DEL TONALE - 24068 SERIATE (BG) - ITALIA														01/08/2017		
	Unita	Data Inizio	Data Fine	Inserimento	T/F	O/	Com	Partita	SezA	SezC	SezUrba	Foglio	Particella	Deno	Sub	Graf	Derivanti da	
	1	27/09/2016	31/12/2999	27/09/2016	F	O	I628					1	12233					100.00%
	Acquisizione Atto													2016	Valore Acq			
Zon	Cat	Descrizione categoria Fabbricato										Clas	UnitMis	Consistenza	Superf. Catas	Rendita		
	D/1	Opifici														80,00		
1694	15	CABINA ENEL VIA LAZZARETTO													2.2 Fabbricati (patrimonio indisponibile)			B
		VIA LAZZARETTO, 2 - 24068 SERIATE (BG) - ITALIA														01/08/2017		
	Unita	Data Inizio	Data Fine	Inserimento	T/F	O/	Com	Partita	SezA	SezC	SezUrba	Foglio	Particella	Deno	Sub	Graf	Derivanti da	
	1	27/09/2016	31/12/2999	27/09/2016	F	O	I628					8	10739		2			100.00%
	Acquisizione Atto													2016	Valore Acq			
Zon	Cat	Descrizione categoria Fabbricato										Clas	UnitMis	Consistenza	Superf. Catas	Rendita		
	D/1	Opifici														123,95		

INVENTARIO - Elenco Immobili INVENTARIO - Elenco Immobili - alla data 31/12/2021

Immobile	unita Descrizione		Patrimonio			M												
	Collegata	Indirizzo	Sito	Inserimento	Cessazione													
1694	16 CABINA ENEL VIA FIUME ADDA		2.2 Fabbricati (patrimonio indisponibile)			B												
	VIA ADDA, 14 Lett. SNC - 24068 SERIATE (BG) - ITALIA			01/08/2017														
	Unita	Data Inizio	Data Fine	Inserimento	T/F	O/	Com	Partita	SezA	SezC	SezUrba	Foglio	Particella	Deno	Sub	Graf	Derivanti da	
	1	28/09/2016	31/12/2999	28/09/2016	F	O	I628					3	14019					
	100.00%																	
	Acquisizione		Atto												2016		Valore Acq	
	Zon	Cat	Descrizione categoria Fabbricato										Clas	UnitMis	Consistenza	Superf. Catas		Rendita
		D/1	Opifici															224,00
1694	17 CABINA ENEL VIA COLOMBAIA		2.2 Fabbricati (patrimonio indisponibile)			B												
	VIA COLOMBAIA, 11 Lett. SNC - 24068 SERIATE (BG) - ITALIA			31/12/2017														
	Unita	Data Inizio	Data Fine	Inserimento	T/F	O/	Com	Partita	SezA	SezC	SezUrba	Foglio	Particella	Deno	Sub	Graf	Derivanti da	
	1	31/12/2017	31/12/2999	31/12/2017	F	O	I628					18	14275					
	100.00%																	
	Acquisizione		Atto												2017		Valore Acq	
	Zon	Cat	Descrizione categoria Fabbricato										Clas	UnitMis	Consistenza	Superf. Catas		Rendita
		D/1	Opifici															108,00
1694	18 SECONDA CABINA ELETTRICA VIA COLOMBAIA		2.2 Fabbricati (patrimonio indisponibile)			B												
	VIA COLOMBAIA, 9 Lett. SNC - 24068 SERIATE (BG) - ITALIA			31/12/2017														
	Unita	Data Inizio	Data Fine	Inserimento	T/F	O/	Com	Partita	SezA	SezC	SezUrba	Foglio	Particella	Deno	Sub	Graf	Derivanti da	
	1	31/12/2017	31/12/2999	31/12/2017	F	O	I628					18	14261					
	100.00%																	
	Acquisizione		Atto												2017		Valore Acq	
	Zon	Cat	Descrizione categoria Fabbricato										Clas	UnitMis	Consistenza	Superf. Catas		Rendita
		D/1	Opifici															108,00
1754	0 MAGAZZINO DEPOSITO COMUNALE VIA LAZZARETTO		2.2 Fabbricati (patrimonio indisponibile)			B												
	VIA LAZZARETTO, 2 - 24068 SERIATE (BG) - ITALIA			31/12/2017														
	Unita	Data Inizio	Data Fine	Inserimento	T/F	O/	Com	Partita	SezA	SezC	SezUrba	Foglio	Particella	Deno	Sub	Graf	Derivanti da	
	1	31/12/2017	31/12/2999	31/12/2017	F	O	I628					8	10739		704			
	100.00%																	
	Acquisizione		Atto												2017		Valore Acq	
	Zon	Cat	Descrizione categoria Fabbricato										Clas	UnitMis	Consistenza	Superf. Catas		Rendita
		F/1	Area urbana											Metri Qua	225,00			

INVENTARIO - Elenco Immobili INVENTARIO - Elenco Immobili - alla data 31/12/2021

Immobile	unita		Descrizione												Patrimonio			M
	Collegata	Indirizzo	Sito	Inserimento	Cessazione													
2	31/12/2017	31/12/2999	31/12/2017	F	O	I628					8	10739		706				
100.00%																		
Acquisizione		Atto														2017	Valore Acq	
Zon	Cat	Descrizione categoria Fabbricato									Clas	UnitMis	Consistenza	Superf. Catas	Rendita			
D/7		Fabbricati costruiti o adattati per le speciali esigenze di un'attività industriale													6.580,00			
3	31/12/2017	31/12/2999	31/12/2017	F	O	I628					8	10739		707				
100.00%																		
Acquisizione		Atto														2017	Valore Acq	
Zon	Cat	Descrizione categoria Fabbricato									Clas	UnitMis	Consistenza	Superf. Catas	Rendita			
D/1		Opifici													612,00			
4	31/12/2017	31/12/2999	31/12/2017	F	O	I628					8	10739		708				
100.00%																		
Acquisizione		Atto														2017	Valore Acq	
Zon	Cat	Descrizione categoria Fabbricato									Clas	UnitMis	Consistenza	Superf. Catas	Rendita			
D/7		Fabbricati costruiti o adattati per le speciali esigenze di un'attività industriale													300,00			
5	31/12/2017	31/12/2999	31/12/2017	F	O	I628					8	10739		709				
100.00%																		
Acquisizione		Atto														2017	Valore Acq	
Zon	Cat	Descrizione categoria Fabbricato									Clas	UnitMis	Consistenza	Superf. Catas	Rendita			
D/7		Fabbricati costruiti o adattati per le speciali esigenze di un'attività industriale													4.040,00			
6	31/12/2017	31/12/2999	31/12/2017	F	O	I628					8	10739		710				
100.00%																		
Acquisizione		Atto														2017	Valore Acq	
Zon	Cat	Descrizione categoria Fabbricato									Clas	UnitMis	Consistenza	Superf. Catas	Rendita			
D/7		Fabbricati costruiti o adattati per le speciali esigenze di un'attività industriale													3.890,00			
7	31/12/2017	31/12/2999	31/12/2017	F	O	I628					8	10739		711				

INVENTARIO - Elenco Immobili INVENTARIO - Elenco Immobili - alla data 31/12/2021

Immobile	unita	Descrizione													Patrimonio			M
	Collegata	Indirizzo													Sito	Inserimento	Cessazione	
																	100.00%	
		Acquisizione	Atto												2017	Valore Acq		
		Zon	Cat	Descrizione categoria Fabbricato						Clas	UnitMis	Consistenza	Superf. Catas	Rendita				
		D/7		Fabbricati costruiti o adattati per le speciali esigenze di un'attività industriale										485,00				
	Unita	Data Inizio	Data Fine	Inserimento	T/F	O/	Com	Partita	SezA	SezC	SezUrba	Foglio	Particella	Deno	Sub	Graf	Derivanti da	
	8	31/12/2017	31/12/2999	31/12/2017	F	O	I628					8	10739		712			
																	100.00%	
		Acquisizione	Atto												2017	Valore Acq		
		Zon	Cat	Descrizione categoria Fabbricato						Clas	UnitMis	Consistenza	Superf. Catas	Rendita				
		F/1		Area urbana							Metri Qua	1.110,00						
1757	0	STAZIONE GAS METANO													2.2 Fabbricati (patrimonio indisponibile)			B
		CORSO EUROPA, 14 Lett. SNC - 24068 SERIATE (BG) - ITALIA														31/12/2017		
	Unita	Data Inizio	Data Fine	Inserimento	T/F	O/	Com	Partita	SezA	SezC	SezUrba	Foglio	Particella	Deno	Sub	Graf	Derivanti da	
	1	31/12/2017	31/12/2999	31/12/2017	T	O	I628	67				9	703					
																	100.00%	
		Acquisizione	Atto												2017	Valore Acq		
		Zon	Cat	Descrizione categoria Terreno						Clas	HA	A	CA	Redd Dominicale	Redd Agrario			
		005		SEM IRR ARB						1		. 19	. 40	15,03	16,03			
	Unita	Data Inizio	Data Fine	Inserimento	T/F	O/	Com	Partita	SezA	SezC	SezUrba	Foglio	Particella	Deno	Sub	Graf	Derivanti da	
	2	31/12/2017	31/12/2999	31/12/2017	T	O	I628	67				9	3187					
																	100.00%	
		Acquisizione	Atto												2017	Valore Acq		
		Zon	Cat	Descrizione categoria Terreno						Clas	HA	A	CA	Redd Dominicale	Redd Agrario			
		005		SEM IRR ARB						1		. 18	. 0	13,94	14,87			
	Unita	Data Inizio	Data Fine	Inserimento	T/F	O/	Com	Partita	SezA	SezC	SezUrba	Foglio	Particella	Deno	Sub	Graf	Derivanti da	
	3	31/12/2017	31/12/2999	31/12/2017	T	O	I628	67				9	704					
																	100.00%	
		Acquisizione	Atto												2017	Valore Acq		
		Zon	Cat	Descrizione categoria Terreno						Clas	HA	A	CA	Redd Dominicale	Redd Agrario			
		005		SEM IRR ARB						1		. 27	. 30	21,15	22,56			
	Unita	Data Inizio	Data Fine	Inserimento	T/F	O/	Com	Partita	SezA	SezC	SezUrba	Foglio	Particella	Deno	Sub	Graf	Derivanti da	
	4	01/08/2018	31/12/2999	01/08/2018	T	O	I628	67				9	6725					

INVENTARIO - Elenco Immobili INVENTARIO - Elenco Immobili - alla data 31/12/2021

Immobile	unita	Descrizione													Patrimonio			M				
	Collegata	Indirizzo													Sito	Inserimento	Cessazione					
																	100.00%					
		Acquisizione		Atto															2018	Valore Acq		
		Zon	Cat	Descrizione categoria Terreno							Clas	HA	A	CA	Redd Dominicale	Redd Agrario						
											U		.	2	.	5						
	Unita	Data Inizio	Data Fine	Inserimento	T/F	O/	Com	Partita	SezA	SezC	SezUrba	Foglio	Particella	Deno	Sub	Graf	Derivanti da					
	5	01/08/2018	31/12/2999	01/08/2018	T	O	I628	2598				9	6724									
																	100.00%					
		Acquisizione		Atto															2018	Valore Acq		
		Zon	Cat	Descrizione categoria Terreno							Clas	HA	A	CA	Redd Dominicale	Redd Agrario						
											U		.	5	.	93						
	Unita	Data Inizio	Data Fine	Inserimento	T/F	O/	Com	Partita	SezA	SezC	SezUrba	Foglio	Particella	Deno	Sub	Graf	Derivanti da					
	6	01/08/2018	31/12/2999	01/08/2018	T	O	I628	2598				9	6726									
																	100.00%					
		Acquisizione		Atto															2018	Valore Acq		
		Zon	Cat	Descrizione categoria Terreno							Clas	HA	A	CA	Redd Dominicale	Redd Agrario						
											U		.	0	.	92						
1770	0	CIMINIERA VIA A. DA GIUSSANO													2.2 Fabbricati (patrimonio indisponibile)			B				
		VIA GIUSSANO - 24068 SERIATE (BG) - ITALIA														10/01/2020						

120500 A B III 2 2.2 2.2 Fabbricati (patrimonio disponibile)

6	0	EX DEPURATORE													2.2 Fabbricati (patrimonio disponibile)			C
		SERIATE V.DECÒ E CANETTA-V.LAZZAR - 24068 SERIATE (BG) - ITALIA														31/12/1995		
	Unita	Data Inizio	Data Fine	Inserimento	T/F	O/	Com	Partita	SezA	SezC	SezUrba	Foglio	Particella	Deno	Sub	Graf	Derivanti da	
	1	31/12/1995	31/12/2999	31/12/1995	T	O	I628											
		NON CLASSIFICATO															100.00%	
		Acquisizione		Atto		NON CLASSIFICATO						NON CLASSIFICATO			1995	Valore Acq		
		Zon	Cat	Descrizione categoria Terreno							Clas	HA	A	CA	Redd Dominicale	Redd Agrario		
				non classificato									.	0	.	0		
1003	0	UFFICI A.S.L. VIA MARCONI 36 SUB 2 E 26													2.2 Fabbricati (patrimonio disponibile)			C
		VIA MARCONI, 38 - 24068 SERIATE (BG) - ITALIA														02/05/2001		
	Unita	Data Inizio	Data Fine	Inserimento	T/F	O/	Com	Partita	SezA	SezC	SezUrba	Foglio	Particella	Deno	Sub	Graf	Derivanti da	

INVENTARIO - Elenco Immobili INVENTARIO - Elenco Immobili - alla data 31/12/2021

Immobile	unita		Descrizione												Patrimonio			M
	Collegata	Indirizzo													Sito	Inserimento	Cessazione	
	1	02/05/2001	31/12/2999	02/05/2001	F	O	I628	3107					27	1764		2		
	NON CLASSIFICATO																	100.00%
	Acquisizione		Atto		NON CLASSIFICATO						NON CLASSIFICATO			2001	Valore Acq			
	Zon	Cat	Descrizione categoria Fabbricato											Clas	UnitMis	Consistenza	Superf. Catas	Rendita
		B/4	Uffici pubblici											U	Metri Cub	1.057,00	319,00	818,85
	2	01/08/2018	31/12/2999	01/08/2018	F	O	I628	3107					27	1764		26		
	NON CLASSIFICATO																	100.00%
	Acquisizione		Atto											2018	Valore Acq			
	Zon	Cat	Descrizione categoria Fabbricato											Clas	UnitMis	Consistenza	Superf. Catas	Rendita
		B/4	Uffici pubblici											U	Metri Cub	289,00	126,00	223,89
1004	0	UFFICI A.S.L. VIA MARCONI 36 SUB 3														2.2 Fabbricati (patrimonio disponibile)		C
		VIA MARCONI, 36 - 24068 SERIATE (BG) - ITALIA															02/05/2001	
	1	02/05/2001	31/12/2999	02/05/2001	F	O	I628	3107					27	1764		3		
	NON CLASSIFICATO																	100.00%
	Acquisizione		Atto		NON CLASSIFICATO						NON CLASSIFICATO			2001	Valore Acq			
	Zon	Cat	Descrizione categoria Fabbricato											Clas	UnitMis	Consistenza	Superf. Catas	Rendita
		B/4	Uffici pubblici											U	Metri Cub	994,00		770,04
1005	0	ALLOGGIO CONDOMINIO "LE CASCINE 1" VIA PADERNO 40														2.2 Fabbricati (patrimonio disponibile)		C
		VIA PADERNO, 40 - 24068 SERIATE di SERIATE (BG) - ITALIA															24/10/2001	
	1	24/10/2001	31/12/2999	24/10/2001	F	O	I628	2969					7	327		20		
	NON CLASSIFICATO																	100.00%
	Acquisizione		Atto		71 trascrizione atto di vendita Dott.Antonio Parimbelli,Notaio Rep.30480						NON CLASSIFICATO			2001	Valore Acq			
	Zon	Cat	Descrizione categoria Fabbricato											Clas	UnitMis	Consistenza	Superf. Catas	Rendita
		A/3	Abitazioni di tipo economico											1	Vani	4,00	101,00	227,24
1006	0	ALLOGGIO CONDOMINIO "LE CASCINE 1" VIA PADERNO 40														2.2 Fabbricati (patrimonio disponibile)		C
		VIA PADERNO, 40 - 24068 SERIATE di SERIATE (BG) - ITALIA															24/10/2001	
	1	24/10/2001	31/12/2999	24/10/2001	F	O	I628	2969					7	327		21		
	NON CLASSIFICATO																	100.00%

INVENTARIO - Elenco Immobili INVENTARIO - Elenco Immobili - alla data 31/12/2021

Immobile	unita	Descrizione										Patrimonio			M			
	Collegata	Indirizzo										Sito	Inserimento	Cessazione				
1007	0	ALLOGGIO CONDOMINIO "LE CASCINE 1" VIA PADERNO 40										2.2 Fabbricati (patrimonio disponibile)			C			
		VIA PADERNO, 40 - 24068 SERIATE di SERIATE (BG) - ITALIA											24/10/2001					
	1	24/10/2001	31/12/2999	24/10/2001	F	O	I628	2969				7	327		22			
	NON CLASSIFICATO																100.00%	
	Acquisizione		Atto	71	trascrizione atto di vendita Dott.Antonio Parimbelli,Notaio Rep.30480			NON CLASSIFICATO			2001	Valore Acq						
	Zon	Cat	Descrizione categoria Fabbricato									Clas	UnitMis	Consistenza	Superf. Catas	Rendita		
		A/3	Abitazioni di tipo economico									1	Vani	4,00	76,00	227,24		
1009	0	ALLOGGIO CONDOMINIO "LE CASCINE 1" VIA PADERNO 40										2.2 Fabbricati (patrimonio disponibile)			C			
		VIA PADERNO, 40 - 24068 SERIATE di SERIATE (BG) - ITALIA											24/10/2001					
	1	24/10/2001	31/12/2999	24/10/2001	F	O	I628	2969				7	327		25			
	NON CLASSIFICATO																100.00%	
	Acquisizione		Atto	71	trascrizione atto di vendita Dott.Antonio Parimbelli,Notaio Rep.30480			NON CLASSIFICATO			2001	Valore Acq						
	Zon	Cat	Descrizione categoria Fabbricato									Clas	UnitMis	Consistenza	Superf. Catas	Rendita		
		A/3	Abitazioni di tipo economico									1	Vani	3,00	63,00	170,43		
1010	0	ALLOGGIO CONDOMINIO "LE CASCINE 1"VIA PADERNO 40										2.2 Fabbricati (patrimonio disponibile)			C			
		VIA PADERNO, 40 - 24068 SERIATE di SERIATE (BG) - ITALIA											24/10/2001					
	1	24/10/2001	31/12/2999	24/10/2001	F	O	I628	2969				7	327		26			
	NON CLASSIFICATO																100.00%	
	Acquisizione		Atto	71	trascrizione atto di vendita Dott.Antonio Parimbelli,Notaio Rep.30480			NON CLASSIFICATO			2001	Valore Acq						
	Zon	Cat	Descrizione categoria Fabbricato									Clas	UnitMis	Consistenza	Superf. Catas	Rendita		
		A/3	Abitazioni di tipo economico									1	Vani	5,50	103,00	312,46		
1011	0	ALLOGGIO CONDOMINIO "LE CASCINE 1"VIA PADERNO 40										2.2 Fabbricati (patrimonio disponibile)			C			
		VIA PADERNO, 40 - 24068 SERIATE di SERIATE (BG) - ITALIA											24/10/2001					
	1	24/10/2001	31/12/2999	24/10/2001	F	O	I628	2969				7	327		27			
	NON CLASSIFICATO																100.00%	
	Acquisizione		Atto	71	trascrizione atto di vendita Dott.Antonio Parimbelli,Notaio Rep.30480			NON CLASSIFICATO			2001	Valore Acq						

INVENTARIO - Elenco Immobili INVENTARIO - Elenco Immobili - alla data 31/12/2021

Immobile	unita	Descrizione											Patrimonio			M	
	Collegata	Indirizzo											Sito	Inserimento	Cessazione		
1012	0	ALLOGGIO CONDOMINIO "LE CASCINE 1" VIA PADERNO 40											2.2 Fabbricati (patrimonio disponibile)			C	
		VIA PADERNO, 40 - 24068 SERIATE di SERIATE (BG) - ITALIA											24/10/2001				
	1	24/10/2001	31/12/2999	24/10/2001	F	O	I628	2969				7	327		28		
	NON CLASSIFICATO																100.00%
			Acquisizione	Atto	71	trascrizione atto di vendita Dott.Antonio Parimbelli,Notaio Rep.30480						NON CLASSIFICATO		2001	Valore Acq		
			Zon	Cat	Descrizione categoria Fabbricato								Clas	UnitMis	Consistenza	Superf. Catas	Rendita
		A/3		Abitazioni di tipo economico								1	Vani	4,00	70,00	227,24	
1014	0	ALLOGGIO CONDOMINIO "LE CASCINE 1"VIA PADERNO 40											2.2 Fabbricati (patrimonio disponibile)			C	
		VIA PADERNO, 40 - 24068 SERIATE di SERIATE (BG) - ITALIA											24/10/2001				
	1	24/10/2001	31/12/2999	24/10/2001	F	O	I628	2969				7	327		30		
	NON CLASSIFICATO																100.00%
			Acquisizione	Atto	71	trascrizione atto di vendita Dott.Antonio Parimbelli,Notaio Rep.30480						NON CLASSIFICATO		2001	Valore Acq		
			Zon	Cat	Descrizione categoria Fabbricato								Clas	UnitMis	Consistenza	Superf. Catas	Rendita
		A/3		Abitazioni di tipo economico								1	Vani	3,00	56,00	170,43	
1015	0	ALLOGGIO CONDOMINIO "LE CASCINE 1" VIA PADERNO 40											2.2 Fabbricati (patrimonio disponibile)			C	
		VIA PADERNO, 40 - 24068 SERIATE di SERIATE (BG) - ITALIA											24/10/2001				
	1	24/10/2001	31/12/2999	24/10/2001	F	O	I628	2969				7	327		31		
	NON CLASSIFICATO																100.00%
			Acquisizione	Atto	71	trascrizione atto di vendita Dott.Antonio Parimbelli,Notaio Rep.30480						NON CLASSIFICATO		2001	Valore Acq		
			Zon	Cat	Descrizione categoria Fabbricato								Clas	UnitMis	Consistenza	Superf. Catas	Rendita
		A/3		Abitazioni di tipo economico								1	Vani	4,00	85,00	227,24	
1016	0	ALLOGGIO CONDOMINIO "LE CASCINE 1" VIA PADERNO 40											2.2 Fabbricati (patrimonio disponibile)			C	
		VIA PADERNO, 40 - 24068 SERIATE di SERIATE (BG) - ITALIA											24/10/2001				
	1	24/10/2001	31/12/2999	24/10/2001	F	O	I628	2969				7	327		32		
	NON CLASSIFICATO																100.00%

INVENTARIO - Elenco Immobili INVENTARIO - Elenco Immobili - alla data 31/12/2021

Immobile	unita	Descrizione										Patrimonio			M		
	Collegata	Indirizzo										Sito	Inserimento	Cessazione			
1017	0	ALLOGGIO CONDOMINIO "LE CASCINE 1" VIA PADERNO 40										2.2 Fabbricati (patrimonio disponibile)		C			
		VIA PADERNO, 40 - 24068 SERIATE di SERIATE (BG) - ITALIA										24/10/2001					
	1	24/10/2001	31/12/2999	24/10/2001	F	O	I628	2969				7	327		33		
	NON CLASSIFICATO																100.00%
	Acquisizione		Atto		71	trascrizione atto di vendita Dott.Antonio Parimbelli,Notaio Rep.30480						NON CLASSIFICATO		2001	Valore Acq		
	Zon	Cat	Descrizione categoria Fabbricato										Clas	UnitMis	Consistenza	Superf. Catas	Rendita
	A/3	Abitazioni di tipo economico										1	Vani	2,50	45,00	142,03	
1018	0	ALLOGGIO CONDOMINIO "LE CASCINE 2" VIA PADERNO 42										2.2 Fabbricati (patrimonio disponibile)		C			
		VIA PADERNO, 42 - 24068 SERIATE di SERIATE (BG) - ITALIA										24/10/2001					
	1	24/10/2001	31/12/2999	24/10/2001	F	O	I628	2969				7	325		14		
	NON CLASSIFICATO																100.00%
	Acquisizione		Atto		71	trascrizione atto di vendita Dott.Antonio Parimbelli,Notaio Rep.30480						NON CLASSIFICATO		2001	Valore Acq		
	Zon	Cat	Descrizione categoria Fabbricato										Clas	UnitMis	Consistenza	Superf. Catas	Rendita
	A/3	Abitazioni di tipo economico										1	Vani	5,00	87,00	284,05	
1019	0	ALLOGGIO CONDOMINIO "LE CASCINE 2" VIA PADERNO 42										2.2 Fabbricati (patrimonio disponibile)		C			
		VIA PADERNO, 42 - 24068 SERIATE di SERIATE (BG) - ITALIA										24/10/2001					
	1	24/10/2001	31/12/2999	24/10/2001	F	O	I628	2969				7	325		15		
	NON CLASSIFICATO																100.00%
	Acquisizione		Atto		71	trascrizione atto di vendita Dott.Antonio Parimbelli,Notaio Rep.30480						NON CLASSIFICATO		2001	Valore Acq		
	Zon	Cat	Descrizione categoria Fabbricato										Clas	UnitMis	Consistenza	Superf. Catas	Rendita
	A/3	Abitazioni di tipo economico										1	Vani	4,00	53,00	227,24	
1020	0	ALLOGGIO CONDOMINIO "LE CASCINE 2" VIA PADERNO 42										2.2 Fabbricati (patrimonio disponibile)		C			
		VIA PADERNO, 42 - 24068 SERIATE di SERIATE (BG) - ITALIA										24/10/2001					
	1	24/10/2001	31/12/2999	24/10/2001	F	O	I628	2969				7	325		16		
	NON CLASSIFICATO																100.00%

INVENTARIO - Elenco Immobili INVENTARIO - Elenco Immobili - alla data 31/12/2021

Immobile	unita	Descrizione												Patrimonio			M
	Collegata	Indirizzo											Sito	Inserimento	Cessazione		
1021		Acquisizione	Atto	71	trascrizione atto di vendita Dott.Antonio Parimbelli,Notaio Rep.30480							NON CLASSIFICATO		2001	Valore Acq		
		Zon	Cat	Descrizione categoria Fabbricato							Clas	UnitMis	Consistenza	Superf. Catas	Rendita		
			A/3	Abitazioni di tipo economico							1	Vani	3,50	61,00	198,84		
		0	ALLOGGIO CONDOMINIO "LE CASCINE 2" VIA PADERNO 42											2.2 Fabbricati (patrimonio disponibile)		C	
			VIA PADERNO, 42 - 24068 SERIATE di SERIATE (BG) - ITALIA												24/10/2001		
	Unita	Data Inizio	Data Fine	Inserimento	T/F	O/	Com	Partita	SezA	SezC	SezUrba	Foglio	Particella	Deno	Sub	Graf	Derivanti da
	1	24/10/2001	31/12/2999	24/10/2001	F	O	I628	2969				7	325		17		
		NON CLASSIFICATO															100.00%
		Acquisizione	Atto	71	trascrizione atto di vendita Dott.Antonio Parimbelli,Notaio Rep.30480							NON CLASSIFICATO		2001	Valore Acq		
		Zon	Cat	Descrizione categoria Fabbricato							Clas	UnitMis	Consistenza	Superf. Catas	Rendita		
			A/3	Abitazioni di tipo economico							1	Vani	5,00	88,00	284,05		
1022		Acquisizione	Atto	71	trascrizione atto di vendita Dott.Antonio Parimbelli,Notaio Rep.30480							NON CLASSIFICATO		2001	Valore Acq		
		Zon	Cat	Descrizione categoria Fabbricato							Clas	UnitMis	Consistenza	Superf. Catas	Rendita		
			A/3	Abitazioni di tipo economico							1	Vani	3,50	64,00	198,84		
		0	ALLOGGIO CONDOMINIO "LE CASCINE 2" VIA PADERNO 42											2.2 Fabbricati (patrimonio disponibile)		C	
			VIA PADERNO, 42 - 24068 SERIATE di SERIATE (BG) - ITALIA												24/10/2001		
	Unita	Data Inizio	Data Fine	Inserimento	T/F	O/	Com	Partita	SezA	SezC	SezUrba	Foglio	Particella	Deno	Sub	Graf	Derivanti da
	1	24/10/2001	31/12/2999	24/10/2001	F	O	I628	2969				7	325		19		
		NON CLASSIFICATO															100.00%
		Acquisizione	Atto	71	trascrizione atto di vendita Dott.Antonio Parimbelli,Notaio Rep.30480							NON CLASSIFICATO		2001	Valore Acq		
		Zon	Cat	Descrizione categoria Fabbricato							Clas	UnitMis	Consistenza	Superf. Catas	Rendita		
			A/3	Abitazioni di tipo economico							1	Vani	3,50	64,00	198,84		
1023		Acquisizione	Atto	71	trascrizione atto di vendita Dott.Antonio Parimbelli,Notaio Rep.30480							NON CLASSIFICATO		2001	Valore Acq		
		Zon	Cat	Descrizione categoria Fabbricato							Clas	UnitMis	Consistenza	Superf. Catas	Rendita		
			A/3	Abitazioni di tipo economico							1	Vani	4,50	74,00	255,65		
		0	ALLOGGIO CONDOMINIO "LE CASCINE 2" VIA PADERNO 42											2.2 Fabbricati (patrimonio disponibile)		C	
			VIA PADERNO, 42 - 24068 SERIATE (BG) - ITALIA												24/10/2001		
	Unita	Data Inizio	Data Fine	Inserimento	T/F	O/	Com	Partita	SezA	SezC	SezUrba	Foglio	Particella	Deno	Sub	Graf	Derivanti da
	1	24/10/2001	31/12/2999	24/10/2001	F	O	I628	2969				7	325		20		
		NON CLASSIFICATO															100.00%
		Acquisizione	Atto	71	trascrizione atto di vendita Dott.Antonio Parimbelli,Notaio Rep.30480							NON CLASSIFICATO		2001	Valore Acq		
		Zon	Cat	Descrizione categoria Fabbricato							Clas	UnitMis	Consistenza	Superf. Catas	Rendita		
			A/3	Abitazioni di tipo economico							1	Vani	4,50	74,00	255,65		
1024		Acquisizione	Atto	71	trascrizione atto di vendita Dott.Antonio Parimbelli,Notaio Rep.30480							NON CLASSIFICATO		2001	Valore Acq		
		Zon	Cat	Descrizione categoria Fabbricato							Clas	UnitMis	Consistenza	Superf. Catas	Rendita		
			A/3	Abitazioni di tipo economico							1	Vani	4,50	74,00	255,65		
		0	ALLOGGIO CONDOMINIO "LE CASCINE 2" VIA PADERNO 42											2.2 Fabbricati (patrimonio disponibile)		C	
			VIA PADERNO, 40 - 24068 SERIATE di SERIATE (BG) - ITALIA												31/12/1995		
	Unita	Data Inizio	Data Fine	Inserimento	T/F	O/	Com	Partita	SezA	SezC	SezUrba	Foglio	Particella	Deno	Sub	Graf	Derivanti da
	1	31/12/1995	31/12/2999	31/12/1995	F	O	I628	2969				7	325		21		
		NON CLASSIFICATO															100.00%

INVENTARIO - Elenco Immobili INVENTARIO - Elenco Immobili - alla data 31/12/2021

Immobile	unita	Descrizione											Patrimonio			M		
	Collegata	Indirizzo											Sito	Inserimento	Cessazione			
1025	0	ALLOGGIO CONDOMINIO "LE CASCINE 2" VIA PADERNO 42											2.2 Fabbricati (patrimonio disponibile)			C		
		VIA PADERNO, 40 - 24068 SERIATE di SERIATE (BG) - ITALIA												24/10/2001				
	1	24/10/2001	31/12/2999	24/10/2001	F	O	I628	2969				7	325		22			
	NON CLASSIFICATO																100.00%	
	Acquisizione		Atto	71	trascrizione atto di vendita Dott.Antonio Parimbelli,Notaio Rep.30480				NON CLASSIFICATO			2001	Valore Acq					
	Zon	Cat	Descrizione categoria Fabbricato									Clas	UnitMis	Consistenza	Superf. Catas	Rendita		
	A/3		Abitazioni di tipo economico									1	Vani	3,00	62,00	170,43		
1026	0	ALLOGGIO CONDOMINIO "LE CASCINE 2" VIA PADERNO 42											2.2 Fabbricati (patrimonio disponibile)			C		
		VIA PADERNO, 42 - 24068 SERIATE di SERIATE (BG) - ITALIA												24/10/2001				
	1	24/10/2001	31/12/2999	24/10/2001	F	O	I628	2969				7	325		23			
	NON CLASSIFICATO																100.00%	
	Acquisizione		Atto	71	trascrizione atto di vendita Dott.Antonio Parimbelli,Notaio Rep.30480				NON CLASSIFICATO			2001	Valore Acq					
	Zon	Cat	Descrizione categoria Fabbricato									Clas	UnitMis	Consistenza	Superf. Catas	Rendita		
	A/3		Abitazioni di tipo economico									1	Vani	3,00	76,00	170,43		
1028	0	ALLOGGIO CONDOMINIO "LE CASCINE 3"											2.2 Fabbricati (patrimonio disponibile)			C		
		VIA DONIZETTI, 1 - 24068 SERIATE di SERIATE (BG) - ITALIA												24/10/2001				
	1	24/10/2001	31/12/2999	24/10/2001	F	O	I628	2969				7	298		13			
	NON CLASSIFICATO																100.00%	
	Acquisizione		Atto	71	trascrizione atto di vendita Dott.Antonio Parimbelli,Notaio Rep.30480				NON CLASSIFICATO			2001	Valore Acq					
	Zon	Cat	Descrizione categoria Fabbricato									Clas	UnitMis	Consistenza	Superf. Catas	Rendita		
	A/3		Abitazioni di tipo economico									1	Vani	3,00	62,00	170,43		
1029	0	ALLOGGIO C/O CONDOMINIO "LE CASCINE 3"											2.2 Fabbricati (patrimonio disponibile)			C		
		VIA DONIZETTI, 1 - 24068 SERIATE di SERIATE (BG) - ITALIA												24/10/2001				
	1	24/10/2001	31/12/2999	24/10/2001	F	O	I628	2969				7	298		14			
	NON CLASSIFICATO																100.00%	
	Acquisizione		Atto	71	trascrizione atto di vendita Dott.Antonio Parimbelli,Notaio Rep.30480				NON CLASSIFICATO			2001	Valore Acq					

INVENTARIO - Elenco Immobili INVENTARIO - Elenco Immobili - alla data 31/12/2021

Immobile	unita	Descrizione										Patrimonio			M		
	Collegata	Indirizzo										Sito	Inserimento	Cessazione			
1031	0	ALLOGGIO CONDOMINIO "LE CASCINE 3" VIA DONIZETTI 1										2.2 Fabbricati (patrimonio disponibile)			C		
		VIA DONIZETTI, 1 - 24068 SERIATE di SERIATE (BG) - ITALIA											24/10/2001				
	Unita	Data Inizio	Data Fine	Inserimento	T/F	O/	Com	Partita	SezA	SezC	SezUrba	Foglio	Particella	Deno	Sub	Graf	Derivanti da
	1	24/10/2001	31/12/2999	24/10/2001	F	O	I628	2969				7	298		16		
	NON CLASSIFICATO																100.00%
	Acquisizione	Atto	71	trascrizione atto di vendita Dott.Antonio Parimbelli,Notaio Rep.30480			NON CLASSIFICATO			2001	Valore Acq						
	Zon	Cat	Descrizione categoria Fabbricato										Clas	UnitMis	Consistenza	Superf. Catas	Rendita
		A/3	Abitazioni di tipo economico										1	Vani	3,00	66,00	170,43
1032	0	ALLOGGIO CONDOMINIO "LE CASCINE 3" VIA DONIZETTI 1										2.2 Fabbricati (patrimonio disponibile)			C		
		VIA DONIZETTI, 1 - 24068 SERIATE di SERIATE (BG) - ITALIA											24/10/2001				
	Unita	Data Inizio	Data Fine	Inserimento	T/F	O/	Com	Partita	SezA	SezC	SezUrba	Foglio	Particella	Deno	Sub	Graf	Derivanti da
	1	24/10/2001	31/12/2999	24/10/2001	F	O	I628	2969				7	298		17		
	NON CLASSIFICATO																100.00%
	Acquisizione	Atto	71	trascrizione atto di vendita Dott.Antonio Parimbelli,Notaio Rep.30480			NON CLASSIFICATO			2001	Valore Acq						
	Zon	Cat	Descrizione categoria Fabbricato										Clas	UnitMis	Consistenza	Superf. Catas	Rendita
		A/3	Abitazioni di tipo economico										1	Vani	3,00	72,00	170,43
1033	0	ALLOGGIO CONDOMINIO "LE CASCINE 3" VIA DONIZETTI 1										2.2 Fabbricati (patrimonio disponibile)			C		
		VIA DONIZETTI, 1 - 24068 SERIATE di SERIATE (BG) - ITALIA											24/10/2001				
	Unita	Data Inizio	Data Fine	Inserimento	T/F	O/	Com	Partita	SezA	SezC	SezUrba	Foglio	Particella	Deno	Sub	Graf	Derivanti da
	1	24/10/2001	31/12/2999	24/10/2001	F	O	I628	2969				7	298		18		
	NON CLASSIFICATO																100.00%
	Acquisizione	Atto	71	trascrizione atto di vendita Dott.Antonio Parimbelli,Notaio Rep.30480			NON CLASSIFICATO			2001	Valore Acq						
	Zon	Cat	Descrizione categoria Fabbricato										Clas	UnitMis	Consistenza	Superf. Catas	Rendita
		A/3	Abitazioni di tipo economico										1	Vani	3,00	64,00	170,43
1034	0	ALLOGGIO CONDOMINIO "LE CASCINE 3" VIA DONIZETTI 1										2.2 Fabbricati (patrimonio disponibile)			C		
		VIA PADERNO, 42 - 24068 SERIATE (BG) - ITALIA											31/12/1995				
	Unita	Data Inizio	Data Fine	Inserimento	T/F	O/	Com	Partita	SezA	SezC	SezUrba	Foglio	Particella	Deno	Sub	Graf	Derivanti da
	1	31/12/1995	31/12/2999	31/12/1995	F	O	I628	2969				7	298		19		
	NON CLASSIFICATO																100.00%

INVENTARIO - Elenco Immobili INVENTARIO - Elenco Immobili - alla data 31/12/2021

Immobile	unita	Descrizione										Patrimonio			M			
	Collegata	Indirizzo										Sito	Inserimento	Cessazione				
1035		Acquisizione	Atto	71	trascrizione atto di vendita Dott.Antonio Parimbelli,Notaio Rep.30480					NON CLASSIFICATO			1995	Valore Acq				
		Zon	Cat	Descrizione categoria Fabbricato						Clas	UnitMis	Consistenza	Superf. Catas	Rendita				
			A/3	Abitazioni di tipo economico						1	Vani	4,00	88,00	227,24				
		0	APPARTAMENTO "LE CASCINE 3"										2.2 Fabbricati (patrimonio disponibile)			C		
			VIA DONIZETTI, 1 - 24068 SERIATE (BG) - ITALIA											24/10/2001				
	Unita	Data Inizio	Data Fine	Inserimento	T/F	O/	Com	Partita	SezA	SezC	SezUrba	Foglio	Particella	Deno	Sub	Graf	Derivanti da	
	1	24/10/2001	31/12/2999	24/10/2001	F	O	I628	2969				7	298		15			
		NON CLASSIFICATO															100.00%	
		Acquisizione	Atto	71	trascrizione atto di vendita Dott.Antonio Parimbelli,Notaio Rep.30480					NON CLASSIFICATO			2001	Valore Acq				
		Zon	Cat	Descrizione categoria Fabbricato						Clas	UnitMis	Consistenza	Superf. Catas	Rendita				
			A/3	Abitazioni di tipo economico						1	Vani	3,00	72,00	170,43				
1037		ALLOGGIO CONDOMINIO "TORRE 1"VIA MARCONI 36 SUB 4										2.2 Fabbricati (patrimonio disponibile)			C			
		VIA MARCONI, 36 - 24068 SERIATE di SERIATE (BG) - ITALIA											31/10/2001					
		Unita	Data Inizio	Data Fine	Inserimento	T/F	O/	Com	Partita	SezA	SezC	SezUrba	Foglio	Particella	Deno	Sub	Graf	Derivanti da
		1	31/10/2001	31/12/2999	31/10/2001	F	O	I628	3107				27	1764		4		
			NON CLASSIFICATO															100.00%
		Acquisizione	Atto		NON CLASSIFICATO					NON CLASSIFICATO			2001	Valore Acq				
		Zon	Cat	Descrizione categoria Fabbricato						Clas	UnitMis	Consistenza	Superf. Catas	Rendita				
			A/2	Abitazioni di tipo civile						2	Vani	5,00	81,00	413,17				
1038		ALLOGGIO CONDOMINIO "TORRE 1" VIA MARCONI 36 SUB 5										2.2 Fabbricati (patrimonio disponibile)			C			
		VIA MARCONI, 36 - 24068 SERIATE di SERIATE (BG) - ITALIA											31/10/2001					
		Unita	Data Inizio	Data Fine	Inserimento	T/F	O/	Com	Partita	SezA	SezC	SezUrba	Foglio	Particella	Deno	Sub	Graf	Derivanti da
		1	31/10/2001	31/12/2999	31/10/2001	F	O	I628	3107				27	1764		5		
			NON CLASSIFICATO															100.00%
		Acquisizione	Atto		NON CLASSIFICATO					NON CLASSIFICATO			2001	Valore Acq				
		Zon	Cat	Descrizione categoria Fabbricato						Clas	UnitMis	Consistenza	Superf. Catas	Rendita				
			A/2	Abitazioni di tipo civile						2	Vani	5,00	93,00	413,17				
1039		ALLOGGIO CONDOMINIO "TORRE 1" VIA MARCONI 36 SUB 6										2.2 Fabbricati (patrimonio disponibile)			C			
		VIA MARCONI, 36 - 24068 SERIATE di SERIATE (BG) - ITALIA											31/10/2001					
		Unita	Data Inizio	Data Fine	Inserimento	T/F	O/	Com	Partita	SezA	SezC	SezUrba	Foglio	Particella	Deno	Sub	Graf	Derivanti da
		1	31/10/2001	31/12/2999	31/10/2001	F	O	I628	3107				27	1764		6		
			NON CLASSIFICATO															100.00%

INVENTARIO - Elenco Immobili INVENTARIO - Elenco Immobili - alla data 31/12/2021

Immobile	unita	Descrizione													Patrimonio			M
			Collegata	Indirizzo											Sito	Inserimento	Cessazione	
1040	0	ALLOGGIO CONDOMINIO "TORRE 1" VIA MARCONI 36 SUB 7												2.2 Fabbricati (patrimonio disponibile)			C	
		VIA MARCONI, 36 - 24068 SERIATE di SERIATE (BG) - ITALIA												31/10/2001				
	1	31/10/2001	31/12/2999	31/10/2001	F	O	I628	3107				27	1764		7			
	NON CLASSIFICATO																100.00%	
	Acquisizione		Atto		NON CLASSIFICATO				NON CLASSIFICATO				2001		Valore Acq			
	Zon	Cat	Descrizione categoria Fabbricato										Clas	UnitMis	Consistenza	Superf. Catas	Rendita	
		A/2	Abitazioni di tipo civile										2	Vani	3,50	63,00	289,22	
	1041	0	ALLOGGIO CONDOMINIO "TORRE 1" VIA MARCONI 36 SUB 8												2.2 Fabbricati (patrimonio disponibile)			C
			VIA MARCONI, 36 - 24068 SERIATE di SERIATE (BG) - ITALIA												31/10/2001			
		1	31/10/2001	31/12/2999	31/10/2001	F	O	I628	3107				27	1764		8		
NON CLASSIFICATO																100.00%		
Acquisizione		Atto		NON CLASSIFICATO				NON CLASSIFICATO				2001		Valore Acq				
Zon		Cat	Descrizione categoria Fabbricato										Clas	UnitMis	Consistenza	Superf. Catas	Rendita	
		A/2	Abitazioni di tipo civile										2	Vani	3,00	56,00	247,90	
1042		0	ALLOGGIO CONDOMINIO "TORRE 1" VIA MARCONI 36 SUB 9												2.2 Fabbricati (patrimonio disponibile)			C
			VIA MARCONI, 36 - 24068 SERIATE di SERIATE (BG) - ITALIA												31/10/2001			
		1	31/10/2001	31/12/2999	31/10/2001	F	O	I628	3107				27	1764		9		
	NON CLASSIFICATO																100.00%	
	Acquisizione		Atto		NON CLASSIFICATO				NON CLASSIFICATO				2001		Valore Acq			
	Zon	Cat	Descrizione categoria Fabbricato										Clas	UnitMis	Consistenza	Superf. Catas	Rendita	
		A/2	Abitazioni di tipo civile										2	Vani	3,00	57,00	247,90	
	1043	0	ALLOGGIO CONDOMINIO "TORRE 1" VIA MARCONI 36 SUB 10												2.2 Fabbricati (patrimonio disponibile)			C
			VIA MARCONI, 36 - 24068 SERIATE di SERIATE (BG) - ITALIA												31/10/2001			
		1	31/10/2001	31/12/2999	31/10/2001	F	O	I628	3107				27	1764		10		
NON CLASSIFICATO																100.00%		

INVENTARIO - Elenco Immobili INVENTARIO - Elenco Immobili - alla data 31/12/2021

Immobile	unita	Descrizione	Patrimonio												M		
			Collegata	Indirizzo										Sito		Inserimento	Cessazione
		Acquisizione	Atto	NON CLASSIFICATO				NON CLASSIFICATO				2001	Valore Acq				
		Zon	Cat	Descrizione categoria Fabbricato				Clas	UnitMis	Consistenza	Superf. Catas	Rendita					
		A/2		Abitazioni di tipo civile				2	Vani	6,50	116,00	537,12					
1044	0	ALLOGGIO CONDOMINIO "TORRE 1"VIA MARCONI 36 SUB 11												2.2 Fabbricati (patrimonio disponibile)	C		
		VIA MARCONI, 36 - 24068 SERIATE di SERIATE (BG) - ITALIA											31/10/2001				
	Unita	Data Inizio	Data Fine	Inserimento	T/F	O/	Com	Partita	SezA	SezC	SezUrba	Foglio	Particella	Deno	Sub	Graf	Derivanti da
	1	31/10/2001	31/12/2999	31/10/2001	F	O	I628	3107				27	1764		11		
		NON CLASSIFICATO															100.00%
		Acquisizione	Atto	NON CLASSIFICATO				NON CLASSIFICATO				2001	Valore Acq				
		Zon	Cat	Descrizione categoria Fabbricato				Clas	UnitMis	Consistenza	Superf. Catas	Rendita					
		A/2		Abitazioni di tipo civile				2	Vani	3,00	61,00	247,90					
1045	0	ALLOGGIO CONDOMINIO "TORRE 1"VIA MARCONI 36 SUB 12												2.2 Fabbricati (patrimonio disponibile)	C		
		VIA MARCONI, 36 - 24068 SERIATE di SERIATE (BG) - ITALIA											31/10/2001				
	Unita	Data Inizio	Data Fine	Inserimento	T/F	O/	Com	Partita	SezA	SezC	SezUrba	Foglio	Particella	Deno	Sub	Graf	Derivanti da
	1	31/10/2001	31/12/2999	31/10/2001	F	O	I628	3107				27	1764		12		
		NON CLASSIFICATO															100.00%
		Acquisizione	Atto	NON CLASSIFICATO				NON CLASSIFICATO				2001	Valore Acq				
		Zon	Cat	Descrizione categoria Fabbricato				Clas	UnitMis	Consistenza	Superf. Catas	Rendita					
		A/2		Abitazioni di tipo civile				2	Vani	3,00	56,00	247,90					
1046	0	CANTINA CONDOMINIO "TORRE 1" VIA MARCONI 36 SUB13												2.2 Fabbricati (patrimonio disponibile)	C		
		VIA MARCONI, 36 - 24068 SERIATE di SERIATE (BG) - ITALIA											31/10/2001				
	Unita	Data Inizio	Data Fine	Inserimento	T/F	O/	Com	Partita	SezA	SezC	SezUrba	Foglio	Particella	Deno	Sub	Graf	Derivanti da
	1	31/10/2001	31/12/2999	31/10/2001	F	O	I628	3107				27	1764		13		
		NON CLASSIFICATO															100.00%
		Acquisizione	Atto	NON CLASSIFICATO				NON CLASSIFICATO				2001	Valore Acq				
		Zon	Cat	Descrizione categoria Fabbricato				Clas	UnitMis	Consistenza	Superf. Catas	Rendita					
		A/2		Abitazioni di tipo civile				2	Vani	3,00	56,00	247,90					
1047	0	ALLOGGIO CONDOMINIO "TORRE 1"VIA MARCONI 36 SUB 14												2.2 Fabbricati (patrimonio disponibile)	C		
		VIA MARCONI, 36 - 24068 SERIATE di SERIATE (BG) - ITALIA											31/10/2001				
	Unita	Data Inizio	Data Fine	Inserimento	T/F	O/	Com	Partita	SezA	SezC	SezUrba	Foglio	Particella	Deno	Sub	Graf	Derivanti da
	1	31/10/2001	31/12/2999	31/10/2001	F	O	I628	3107				27	1764		14		
		NON CLASSIFICATO															100.00%

INVENTARIO - Elenco Immobili INVENTARIO - Elenco Immobili - alla data 31/12/2021

Immobile	unita	Descrizione	Patrimonio												M				
			Collegata	Indirizzo										Sito		Inserimento	Cessazione		
1048	0	ALLOGGIO CONDOMINIO "TORRE 1"VIA MARCONI 36 SUB15												2.2 Fabbricati (patrimonio disponibile)		C			
		VIA MARCONI, 36 - 24068 SERIATE di SERIATE (BG) - ITALIA												31/10/2001					
		Acquisizione		Atto		NON CLASSIFICATO				NON CLASSIFICATO				2001			Valore Acq		
		Zon	Cat	Descrizione categoria Fabbricato										Clas	UnitMis		Consistenza	Superf. Catas	Rendita
			A/2	Abitazioni di tipo civile										2	Vani		3,00	58,00	247,90
Unita	Data Inizio	Data Fine	Inserimento	T/F	O/	Com	Partita	SezA	SezC	SezUrba	Foglio	Particella	Deno	Sub	Graf	Derivanti da			
1	31/10/2001	31/12/2999	31/10/2001	F	O	I628	3107				27	1764		15					
NON CLASSIFICATO																100.00%			
Acquisizione		Atto		NON CLASSIFICATO				NON CLASSIFICATO				2001		Valore Acq					
Zon	Cat	Descrizione categoria Fabbricato										Clas	UnitMis	Consistenza	Superf. Catas	Rendita			
	A/2	Abitazioni di tipo civile										2	Vani	6,50	115,00	537,12			
1049	0	ALLOGGIO CONDOMINIO "TORRE 1"VIA MARCONI 36 SUB 16												2.2 Fabbricati (patrimonio disponibile)		C			
		VIA MARCONI, 36 - 24068 SERIATE di SERIATE (BG) - ITALIA												31/10/2001					
		Acquisizione		Atto		NON CLASSIFICATO				NON CLASSIFICATO				2001			Valore Acq		
		Zon	Cat	Descrizione categoria Fabbricato										Clas	UnitMis		Consistenza	Superf. Catas	Rendita
			A/2	Abitazioni di tipo civile										2	Vani		3,50	63,00	289,22
Unita	Data Inizio	Data Fine	Inserimento	T/F	O/	Com	Partita	SezA	SezC	SezUrba	Foglio	Particella	Deno	Sub	Graf	Derivanti da			
1	31/10/2001	31/12/2999	31/10/2001	F	O	I628	3107				27	1764		16					
NON CLASSIFICATO																100.00%			
Acquisizione		Atto		NON CLASSIFICATO				NON CLASSIFICATO				2001		Valore Acq					
Zon	Cat	Descrizione categoria Fabbricato										Clas	UnitMis	Consistenza	Superf. Catas	Rendita			
	A/2	Abitazioni di tipo civile										2	Vani	3,50	63,00	289,22			
1050	0	ALLOGGIO CONDOMINIO "TORRE 1" VIA MARCONI 36 SUB17												2.2 Fabbricati (patrimonio disponibile)		C			
		VIA MARCONI, 36 - 24068 SERIATE di SERIATE (BG) - ITALIA												31/10/2001					
		Acquisizione		Atto		NON CLASSIFICATO				NON CLASSIFICATO				2001			Valore Acq		
		Zon	Cat	Descrizione categoria Fabbricato										Clas	UnitMis		Consistenza	Superf. Catas	Rendita
			A/2	Abitazioni di tipo civile										2	Vani		3,00	56,00	247,90
Unita	Data Inizio	Data Fine	Inserimento	T/F	O/	Com	Partita	SezA	SezC	SezUrba	Foglio	Particella	Deno	Sub	Graf	Derivanti da			
1	31/10/2001	31/12/2999	31/10/2001	F	O	I628	3107				27	1764		17					
NON CLASSIFICATO																100.00%			
Acquisizione		Atto		NON CLASSIFICATO				NON CLASSIFICATO				2001		Valore Acq					
Zon	Cat	Descrizione categoria Fabbricato										Clas	UnitMis	Consistenza	Superf. Catas	Rendita			
	A/2	Abitazioni di tipo civile										2	Vani	3,00	56,00	247,90			
1051	0	ALLOGGIO CONDOMINIO "TORRE 1" VIA MARCONI 36 SUB18												2.2 Fabbricati (patrimonio disponibile)		C			
		VIA MARCONI, 36 - 24068 SERIATE di SERIATE (BG) - ITALIA												31/10/2001					
		Acquisizione		Atto		NON CLASSIFICATO				NON CLASSIFICATO				2001			Valore Acq		
		Zon	Cat	Descrizione categoria Fabbricato										Clas	UnitMis		Consistenza	Superf. Catas	Rendita
			A/2	Abitazioni di tipo civile										2	Vani		3,00	56,00	247,90
Unita	Data Inizio	Data Fine	Inserimento	T/F	O/	Com	Partita	SezA	SezC	SezUrba	Foglio	Particella	Deno	Sub	Graf	Derivanti da			
1	31/10/2001	31/12/2999	31/10/2001	F	O	I628	3107				27	1764		18					
NON CLASSIFICATO																100.00%			

INVENTARIO - Elenco Immobili INVENTARIO - Elenco Immobili - alla data 31/12/2021

Immobile	unita	Descrizione										Patrimonio			M
	Collegata	Indirizzo										Sito	Inserimento	Cessazione	
1052	0	ALLOGGIO CONDOMINIO "TORRE 1" VIA MARCONI 36 SUB19										2.2 Fabbricati (patrimonio disponibile)			C
		VIA MARCONI, 36 - 24068 SERIATE di SERIATE (BG) - ITALIA											31/10/2001		
	1	Acquisizione	Atto	NON CLASSIFICATO				NON CLASSIFICATO				2001	Valore Acq		
		Zon	Cat	Descrizione categoria Fabbricato				Clas	UnitMis	Consistenza	Superf. Catas	Rendita			
			A/2	Abitazioni di tipo civile				2	Vani	3,00	56,00	247,90			
1053	0	ALLOGGIO CONDOMINIO "TORRE 1"VIA MARCONI 36 SUB 20										2.2 Fabbricati (patrimonio disponibile)			C
		VIA MARCONI, 36 - 24068 SERIATE di SERIATE (BG) - ITALIA											31/10/2001		
	1	Acquisizione	Atto	NON CLASSIFICATO				NON CLASSIFICATO				2001	Valore Acq		
		Zon	Cat	Descrizione categoria Fabbricato				Clas	UnitMis	Consistenza	Superf. Catas	Rendita			
			A/2	Abitazioni di tipo civile				2	Vani	3,00	57,00	247,90			
1054	0	ALLOGGIO CONDOMINIO "TORRE1" VIA MARCONI 36 SUB 21										2.2 Fabbricati (patrimonio disponibile)			C
		VIA MARCONI, 36 - 24068 SERIATE di SERIATE (BG) - ITALIA											31/10/2001		
	1	Acquisizione	Atto	NON CLASSIFICATO				NON CLASSIFICATO				2001	Valore Acq		
		Zon	Cat	Descrizione categoria Fabbricato				Clas	UnitMis	Consistenza	Superf. Catas	Rendita			
			A/2	Abitazioni di tipo civile				2	Vani	6,50	116,00	537,12			
1055	0	ALLOGGIO CONDOMINIO "TORRE 1"VIA MARCONI 36 SUB 22										2.2 Fabbricati (patrimonio disponibile)			C
		VIA MARCONI, 36 - 24068 SERIATE di SERIATE (BG) - ITALIA											31/10/2001		
	1	Acquisizione	Atto	NON CLASSIFICATO				NON CLASSIFICATO				2001	Valore Acq		
		Zon	Cat	Descrizione categoria Fabbricato				Clas	UnitMis	Consistenza	Superf. Catas	Rendita			
			A/2	Abitazioni di tipo civile				2	Vani	3,50	63,00	289,22			

INVENTARIO - Elenco Immobili INVENTARIO - Elenco Immobili - alla data 31/12/2021

Immobile	unita	Descrizione											Patrimonio			M	
	Collegata	Indirizzo											Sito	Inserimento	Cessazione		
1056		Acquisizione	Atto	NON CLASSIFICATO							NON CLASSIFICATO		2001	Valore Acq			
		Zon	Cat	Descrizione categoria Fabbricato							Clas	UnitMis	Consistenza	Superf. Catas	Rendita		
			A/2	Abitazioni di tipo civile							2	Vani	3,00	56,00	247,90		
		0	ALLOGGIO CONDOMINIO "TORRE 1"VIA MARCONI 36 SUB 23											2.2 Fabbricati (patrimonio disponibile)		C	
			VIA MARCONI, 36 - 24068 SERIATE di SERIATE (BG) - ITALIA												31/10/2001		
	Unita	Data Inizio	Data Fine	Inserimento	T/F	O/	Com	Partita	SezA	SezC	SezUrba	Foglio	Particella	Deno	Sub	Graf	Derivanti da
	1	31/10/2001	31/12/2999	31/10/2001	F	O	I628	3107				27	1764		23		
		NON CLASSIFICATO															100.00%
		Acquisizione	Atto	NON CLASSIFICATO							NON CLASSIFICATO		2001	Valore Acq			
		Zon	Cat	Descrizione categoria Fabbricato							Clas	UnitMis	Consistenza	Superf. Catas	Rendita		
			A/2	Abitazioni di tipo civile							2	Vani	3,00	57,00	247,90		
1057		Acquisizione	Atto	NON CLASSIFICATO							NON CLASSIFICATO		2001	Valore Acq			
		Zon	Cat	Descrizione categoria Fabbricato							Clas	UnitMis	Consistenza	Superf. Catas	Rendita		
			A/3	Abitazioni di tipo economico							1	Vani	2,50	51,00	142,03		
		0	APPARTAMENTO CONDOMINIO "DEDALO" VIA DON MINZONI											2.2 Fabbricati (patrimonio disponibile)		C	
			VIA MINZONI ANG. VIA GARI, 8 - 24068 SERIATE di SERIATE (BG) - ITALIA												31/12/1995		
	Unita	Data Inizio	Data Fine	Inserimento	T/F	O/	Com	Partita	SezA	SezC	SezUrba	Foglio	Particella	Deno	Sub	Graf	Derivanti da
	1	31/12/1995	31/12/2999	31/12/1995	F	O	I628	94				8	4000		15		
		NON CLASSIFICATO															100.00%
		Acquisizione	Atto	60	ratifica contratto prel.vend. Carlo Leidi,Notaio Rep.28049							NON CLASSIFICATO		1995	Valore Acq		
		Zon	Cat	Descrizione categoria Fabbricato							Clas	UnitMis	Consistenza	Superf. Catas	Rendita		
			A/3	Abitazioni di tipo economico							1	Vani	2,50	51,00	142,03		
1058		Acquisizione	Atto	NON CLASSIFICATO							NON CLASSIFICATO		1995	Valore Acq			
		Zon	Cat	Descrizione categoria Fabbricato							Clas	UnitMis	Consistenza	Superf. Catas	Rendita		
			A/3	Abitazioni di tipo economico							1	Vani	2,50	46,00	142,03		
		0	APPARTAMENTO CONDOMINIO "DEDALO" VIA DON MINZONI											2.2 Fabbricati (patrimonio disponibile)		C	
			VIA MINZONI ANG. VIA GARI, 8 - 24068 SERIATE di SERIATE (BG) - ITALIA												31/12/1995		
	Unita	Data Inizio	Data Fine	Inserimento	T/F	O/	Com	Partita	SezA	SezC	SezUrba	Foglio	Particella	Deno	Sub	Graf	Derivanti da
	1	31/12/1995	31/12/2999	31/12/1995	F	O	I628	94				8	4000		17		
		NON CLASSIFICATO															100.00%
		Acquisizione	Atto	60	ratifica contratto prel.vend. Carlo Leidi,Notaio Rep.28049							NON CLASSIFICATO		1995	Valore Acq		
		Zon	Cat	Descrizione categoria Fabbricato							Clas	UnitMis	Consistenza	Superf. Catas	Rendita		
			A/3	Abitazioni di tipo economico							1	Vani	2,50	46,00	142,03		
1059		Acquisizione	Atto	NON CLASSIFICATO							NON CLASSIFICATO		1995	Valore Acq			
		Zon	Cat	Descrizione categoria Fabbricato							Clas	UnitMis	Consistenza	Superf. Catas	Rendita		
			A/3	Abitazioni di tipo economico							1	Vani	2,50	46,00	142,03		
		0	APPARTAMENTO CONDOMINIO "DEDALO" VIA DON MINZONI											2.2 Fabbricati (patrimonio disponibile)		C	
			VIA MINZONI ANG. VIA GARI, 8 - 24068 SERIATE di SERIATE (BG) - ITALIA												31/12/1995		
	Unita	Data Inizio	Data Fine	Inserimento	T/F	O/	Com	Partita	SezA	SezC	SezUrba	Foglio	Particella	Deno	Sub	Graf	Derivanti da
	1	31/12/1995	31/12/2999	31/12/1995	F	O	I628	94				8	4000		20		
		NON CLASSIFICATO															100.00%

INVENTARIO - Elenco Immobili INVENTARIO - Elenco Immobili - alla data 31/12/2021

Immobile	unita	Descrizione										Patrimonio			M
	Collegata	Indirizzo										Sito	Inserimento	Cessazione	
1060	0	APPARTAMENTO CONDOMINIO "DEDALO" VIA DON MINZONI										2.2 Fabbricati (patrimonio disponibile)			C
		VIA MINZONI ANG. VIA GARI, 8 - 24068 SERIATE di SERIATE (BG) - ITALIA											31/12/1995		
		Acquisizione	Atto	60	ratifica contratto prel.vend. Carlo Leidi,Notaio Rep.28049				NON CLASSIFICATO			1995	Valore Acq		
		Zon	Cat	Descrizione categoria Fabbricato					Clas	UnitMis	Consistenza	Superf. Catas	Rendita		
			A/3	Abitazioni di tipo economico					1	Vani	2,50		142,03		
1061	0	APPARTAMENTO CONDOMINIO "DEDALO" VIA DON MINZONI										2.2 Fabbricati (patrimonio disponibile)			C
		VIA MINZONI ANG. VIA GARI, 8 - 24068 SERIATE di SERIATE (BG) - ITALIA											31/12/1995		
		Acquisizione	Atto	60	ratifica contratto prel.vend. Carlo Leidi,Notaio Rep.28049				NON CLASSIFICATO			1995	Valore Acq		
		Zon	Cat	Descrizione categoria Fabbricato					Clas	UnitMis	Consistenza	Superf. Catas	Rendita		
			A/3	Abitazioni di tipo economico					1	Vani	2,50	46,00	142,03		
1062	0	APPARTAMENTO CONDOMINIO "DEDALO" VIA DON MINZONI										2.2 Fabbricati (patrimonio disponibile)			C
		VIA MINZONI ANG. VIA GARI, 8 - 24068 SERIATE di SERIATE (BG) - ITALIA											31/12/1995		
		Acquisizione	Atto	60	ratifica contratto prel.vend. Carlo Leidi,Notaio Rep.28049				NON CLASSIFICATO			1995	Valore Acq		
		Zon	Cat	Descrizione categoria Fabbricato					Clas	UnitMis	Consistenza	Superf. Catas	Rendita		
			A/3	Abitazioni di tipo economico					1	Vani	2,50	52,00	142,03		
1063	0	APPARTAMENTO CONDOMINIO "DEDALO" VIA DON MINZONI										2.2 Fabbricati (patrimonio disponibile)			C
		VIA MINZONI ANG. VIA GARI, 8 - 24068 SERIATE di SERIATE (BG) - ITALIA											31/12/1995		
		Acquisizione	Atto	60	ratifica contratto prel.vend. Carlo Leidi,Notaio Rep.28049				NON CLASSIFICATO			1995	Valore Acq		
		Zon	Cat	Descrizione categoria Fabbricato					Clas	UnitMis	Consistenza	Superf. Catas	Rendita		
			A/3	Abitazioni di tipo economico					1	Vani	2,50		142,03		

INVENTARIO - Elenco Immobili INVENTARIO - Elenco Immobili - alla data 31/12/2021

Immobile	unita	Descrizione										Patrimonio			M			
	Collegata	Indirizzo										Sito	Inserimento	Cessazione				
		Acquisizione	Atto	60	ratifica contratto prel.vend. Carlo Leidi,Notaio Rep.28049				NON CLASSIFICATO			1995	Valore Acq					
		Zon	Cat	Descrizione categoria Fabbricato				Clas	UnitMis	Consistenza	Superf. Catas	Rendita						
		A/3		Abitazioni di tipo economico				1	Vani	2,50	35,00	142,03						
1064	0	APPARTAMENTO CONDOMINIO "DEDALO" VIA DON MINZONI										2.2 Fabbricati (patrimonio disponibile)		C				
		VIA MINZONI ANG. VIA GARI, 8 - 24068 SERIATE di SERIATE (BG) - ITALIA											31/12/1995					
		Unita	Data Inizio	Data Fine	Inserimento	T/F	O/	Com	Partita	SezA	SezC	SezUrba	Foglio	Particella	Deno	Sub	Graf	Derivanti da
		1	31/12/1995	31/12/2999	31/12/1995	F	O	I628	94				8	4000		14		
		NON CLASSIFICATO																100.00%
		Acquisizione	Atto	60	ratifica contratto prel.vend. Carlo Leidi,Notaio Rep.28049				NON CLASSIFICATO			1995	Valore Acq					
		Zon	Cat	Descrizione categoria Fabbricato				Clas	UnitMis	Consistenza	Superf. Catas	Rendita						
		A/3		Abitazioni di tipo economico				1	Vani	2,50	46,00	142,03						
1065	0	APPARTAMENTO CONDOMINIO "DEDALO" VIA DON MINZONI										2.2 Fabbricati (patrimonio disponibile)		C				
		VIA MINZONI ANG. VIA GARI, 8 - 24068 SERIATE di SERIATE (BG) - ITALIA											31/12/1995					
		Unita	Data Inizio	Data Fine	Inserimento	T/F	O/	Com	Partita	SezA	SezC	SezUrba	Foglio	Particella	Deno	Sub	Graf	Derivanti da
		1	31/12/1995	31/12/2999	31/12/1995	F	O	I628	94				8	4000		33		
		NON CLASSIFICATO																100.00%
		Acquisizione	Atto	60	ratifica contratto prel.vend. Carlo Leidi,Notaio Rep.28049				NON CLASSIFICATO			1995	Valore Acq					
		Zon	Cat	Descrizione categoria Fabbricato				Clas	UnitMis	Consistenza	Superf. Catas	Rendita						
		A/3		Abitazioni di tipo economico				1	Vani	2,50	46,00	142,03						
1066	0	APPARTAMENTO CONDOMINIO "DEDALO" VIA DON MINZONI										2.2 Fabbricati (patrimonio disponibile)		C				
		VIA MINZONI ANG. VIA GARI, 8 - 24068 SERIATE di SERIATE (BG) - ITALIA											31/12/1995					
		Unita	Data Inizio	Data Fine	Inserimento	T/F	O/	Com	Partita	SezA	SezC	SezUrba	Foglio	Particella	Deno	Sub	Graf	Derivanti da
		1	31/12/1995	31/12/2999	31/12/1995	F	O	I628	94				8	4000		34		
		NON CLASSIFICATO																100.00%
		Acquisizione	Atto	60	ratifica contratto prel.vend. Carlo Leidi,Notaio Rep.28049				NON CLASSIFICATO			1995	Valore Acq					
		Zon	Cat	Descrizione categoria Fabbricato				Clas	UnitMis	Consistenza	Superf. Catas	Rendita						
		A/3		Abitazioni di tipo economico				1	Vani	2,50	52,00	142,03						
1067	0	APPARTAMENTO CONDOMINIO "DEDALO" VIA DON MINZONI										2.2 Fabbricati (patrimonio disponibile)		C				
		VIA MINZONI ANG. VIA GARI, 8 - 24068 SERIATE di SERIATE (BG) - ITALIA											31/12/1995					
		Unita	Data Inizio	Data Fine	Inserimento	T/F	O/	Com	Partita	SezA	SezC	SezUrba	Foglio	Particella	Deno	Sub	Graf	Derivanti da
		1	31/12/1995	31/12/2999	31/12/1995	F	O	I628					8	4000		29		
		NON CLASSIFICATO																100.00%

INVENTARIO - Elenco Immobili INVENTARIO - Elenco Immobili - alla data 31/12/2021

Immobile	unita	Descrizione											Patrimonio			M		
	Collegata	Indirizzo											Sito	Inserimento	Cessazione			
1068		Acquisizione	Atto	60	ratifica contratto prel.vend. Carlo Leidi,Notaio Rep.28049				NON CLASSIFICATO			1995	Valore Acq					
	Zon	Cat	Descrizione categoria Fabbricato						Clas	UnitMis	Consistenza	Superf. Catas	Rendita					
		A/3	Abitazioni di tipo economico						1	Vani	2,50	36,00	142,03					
	0	APPARTAMENTO CONDOMINIO "DEDALO" VIA DON MINZONI											2.2 Fabbricati (patrimonio disponibile)		C			
		VIA MINZONI ANG. VIA GARI, 8 - 24068 SERIATE di SERIATE (BG) - ITALIA												31/12/1995				
	Unita	Data Inizio	Data Fine	Inserimento	T/F	O/	Com	Partita	SezA	SezC	SezUrba	Foglio	Particella	Deno	Sub	Graf	Derivanti da	
	1	31/12/1995	31/12/2999	31/12/1995	F	O	I628	94				8	4000		36			
	NON CLASSIFICATO																100.00%	
	Acquisizione	Atto	60	ratifica contratto prel.vend. Carlo Leidi,Notaio Rep.28049				NON CLASSIFICATO			1995	Valore Acq						
	Zon	Cat	Descrizione categoria Fabbricato						Clas	UnitMis	Consistenza	Superf. Catas	Rendita					
		A/3	Abitazioni di tipo economico						1	Vani	2,50	35,00	142,03					
1069	0	APPARTAMENTO CONDOMINIO "DEDALO" VIA DON MINZONI											2.2 Fabbricati (patrimonio disponibile)		C			
		VIA MINZONI ANG. VIA GARI, 8 - 24068 SERIATE di SERIATE (BG) - ITALIA												31/12/1995				
		Unita	Data Inizio	Data Fine	Inserimento	T/F	O/	Com	Partita	SezA	SezC	SezUrba	Foglio	Particella	Deno	Sub	Graf	Derivanti da
		1	31/12/1995	31/12/2999	31/12/1995	F	O	I628	94				8	4000		31		
		NON CLASSIFICATO																100.00%
	Acquisizione	Atto	60	ratifica contratto prel.vend. Carlo Leidi,Notaio Rep.28049				NON CLASSIFICATO			1995	Valore Acq						
	Zon	Cat	Descrizione categoria Fabbricato						Clas	UnitMis	Consistenza	Superf. Catas	Rendita					
		A/3	Abitazioni di tipo economico						1	Vani	2,50	51,00	142,03					
1070	0	APPARTAMENTO CONDOMINIO "DEDALO" VIA DON MINZONI											2.2 Fabbricati (patrimonio disponibile)		C			
		VIA MINZONI ANG. VIA GARI, 8 - 24068 SERIATE di SERIATE (BG) - ITALIA												31/12/1995				
		Unita	Data Inizio	Data Fine	Inserimento	T/F	O/	Com	Partita	SezA	SezC	SezUrba	Foglio	Particella	Deno	Sub	Graf	Derivanti da
		1	31/12/1995	31/12/2999	31/12/1995	F	O	I628	94				8	4000		35		
		NON CLASSIFICATO																100.00%
	Acquisizione	Atto	60	ratifica contratto prel.vend. Carlo Leidi,Notaio Rep.28049				NON CLASSIFICATO			1995	Valore Acq						
	Zon	Cat	Descrizione categoria Fabbricato						Clas	UnitMis	Consistenza	Superf. Catas	Rendita					
		A/3	Abitazioni di tipo economico						1	Vani	2,50	47,00	142,03					
1071	0	APPARTAMENTO CONDOMINIO "DEDALO" VIA DON MINZONI											2.2 Fabbricati (patrimonio disponibile)		C			
		VIA MINZONI ANG. VIA GARI, 8 - 24068 SERIATE di SERIATE (BG) - ITALIA												31/12/1995				
		Unita	Data Inizio	Data Fine	Inserimento	T/F	O/	Com	Partita	SezA	SezC	SezUrba	Foglio	Particella	Deno	Sub	Graf	Derivanti da
		1	31/12/1995	31/12/2999	31/12/1995	F	O	I628	94				8	4000		30		
		NON CLASSIFICATO																100.00%

INVENTARIO - Elenco Immobili INVENTARIO - Elenco Immobili - alla data 31/12/2021

Immobile	unita		Descrizione											Patrimonio			M
	Collegata	Indirizzo												Sito	Inserimento	Cessazione	
1072	0		APPARTAMENTO CONDOMINIO "DEDALO" VIA DON MINZONI											2.2 Fabbricati (patrimonio disponibile)			C
			VIA MINZONI ANG. VIA GARI, 8 - 24068 SERIATE di SERIATE (BG) - ITALIA											31/12/1995			
	Acquisizione			Atto	60	ratifica contratto prel.vend. Carlo Leidi,Notaio Rep.28049					NON CLASSIFICATO			1995	Valore Acq		
	Zon	Cat	Descrizione categoria Fabbricato								Clas	UnitMis	Consistenza	Superf. Catas	Rendita		
		A/3	Abitazioni di tipo economico								1	Vani	2,50	47,00	142,03		
	NON CLASSIFICATO														100.00%		
	Acquisizione			Atto	60	ratifica contratto prel.vend. Carlo Leidi,Notaio Rep.28049					NON CLASSIFICATO			1995	Valore Acq		
	Zon	Cat	Descrizione categoria Fabbricato								Clas	UnitMis	Consistenza	Superf. Catas	Rendita		
		A/3	Abitazioni di tipo economico								1	Vani	2,50	47,00	142,03		
	1076	0		LOCALE CALDAIA MAPP 1764 SUB 32											2.2 Fabbricati (patrimonio disponibile)		
VIA MARCONI, 36 - 24068 SERIATE (BG) - ITALIA											31/12/1995						
Acquisizione			Atto	60	ratifica contratto prel.vend. Carlo Leidi,Notaio Rep.28049					NON CLASSIFICATO			1995	Valore Acq			
Zon		Cat	Descrizione categoria Fabbricato								Clas	UnitMis	Consistenza	Superf. Catas	Rendita		
		A/3	Abitazioni di tipo economico								1	Vani	2,50	47,00	142,03		
NON CLASSIFICATO														100.00%			
Acquisizione			Atto	60	ratifica contratto prel.vend. Carlo Leidi,Notaio Rep.28049					NON CLASSIFICATO			1995	Valore Acq			
Zon		Cat	Descrizione categoria Fabbricato								Clas	UnitMis	Consistenza	Superf. Catas	Rendita		
		A/3	Abitazioni di tipo economico								1	Vani	2,50	47,00	142,03		
1077		0		LOCALE SGOMBERO CONDOMINIO "TORRE 1" SUB 24											2.2 Fabbricati (patrimonio disponibile)		
	VIA MARCONI, 36 - 24068 SERIATE di SERIATE (BG) - ITALIA											31/10/2001					
	Acquisizione			Atto	60	ratifica contratto prel.vend. Carlo Leidi,Notaio Rep.28049					NON CLASSIFICATO			1995	Valore Acq		
	Zon	Cat	Descrizione categoria Fabbricato								Clas	UnitMis	Consistenza	Superf. Catas	Rendita		
		A/3	Abitazioni di tipo economico								1	Vani	2,50	47,00	142,03		
	NON CLASSIFICATO														100.00%		
	Acquisizione			Atto	60	ratifica contratto prel.vend. Carlo Leidi,Notaio Rep.28049					NON CLASSIFICATO			1995	Valore Acq		
	Zon	Cat	Descrizione categoria Fabbricato								Clas	UnitMis	Consistenza	Superf. Catas	Rendita		
		A/3	Abitazioni di tipo economico								1	Vani	2,50	47,00	142,03		
	1078	0		MAGAZZINO CONDOMINIO "TORRE 1" VIA MARCONI 36 SUB25											2.2 Fabbricati (patrimonio disponibile)		
VIA MARCONI, 36 - 24068 SERIATE di SERIATE (BG) - ITALIA											31/10/2001						
Acquisizione			Atto	60	ratifica contratto prel.vend. Carlo Leidi,Notaio Rep.28049					NON CLASSIFICATO			1995	Valore Acq			
Zon		Cat	Descrizione categoria Fabbricato								Clas	UnitMis	Consistenza	Superf. Catas	Rendita		
		A/3	Abitazioni di tipo economico								1	Vani	2,50	47,00	142,03		
NON CLASSIFICATO														100.00%			
Acquisizione			Atto	60	ratifica contratto prel.vend. Carlo Leidi,Notaio Rep.28049					NON CLASSIFICATO			1995	Valore Acq			
Zon		Cat	Descrizione categoria Fabbricato								Clas	UnitMis	Consistenza	Superf. Catas	Rendita		
		A/3	Abitazioni di tipo economico								1	Vani	2,50	47,00	142,03		

INVENTARIO - Elenco Immobili INVENTARIO - Elenco Immobili - alla data 31/12/2021

Immobile	unita		Descrizione											Patrimonio			M	
	Collegata	Indirizzo												Sito	Inserimento	Cessazione		
		C/2	Magazzini e locali di deposito											3	Metri Qua	31,00	30,00	92,86
1079	0	SEMINTERRATO EX AULA FORMAZIONE INFERMIERI											2.2 Fabbricati (patrimonio disponibile)			C		
		VIA MARCONI, 36 - 24068 SERIATE (BG) - ITALIA												31/12/1995				
	Unita	Data Inizio	Data Fine	Inserimento	T/F	O/	Com	Partita	SezA	SezC	SezUrba	Foglio	Particella	Deno	Sub	Graf	Derivanti da	
	1	31/12/1995	31/12/2999	31/12/1995	F	O	I628	3107				27	1764		26			
	NON CLASSIFICATO																100.00%	
	Acquisizione		Atto		NON CLASSIFICATO						NON CLASSIFICATO		1995	Valore Acq				
	Zon	Cat	Descrizione categoria Fabbricato									Clas	UnitMis	Consistenza	Superf. Catas	Rendita		
		B/4	Uffici pubblici									U	Metri Cub	289,00	126,00	223,89		
1122	0	FABBRICATO MAPPALE N.2386 LIVELLO BANCHETTI MESSI											2.2 Fabbricati (patrimonio disponibile)			C		
		SERIATE - 24068 SERIATE (BG) - ITALIA												31/12/1995				
	Unita	Data Inizio	Data Fine	Inserimento	T/F	O/	Com	Partita	SezA	SezC	SezUrba	Foglio	Particella	Deno	Sub	Graf	Derivanti da	
	1	31/12/1995	31/12/2999	31/12/1995	F	O	I628	3744				9	2386					
	NON CLASSIFICATO																100.00%	
	Acquisizione		Atto		NON CLASSIFICATO						NON CLASSIFICATO		1995	Valore Acq				
1128	0	FABBRICATO MAPPALE N.4475 LIVELLO ROSSI											2.2 Fabbricati (patrimonio disponibile)			C		
		SERIATE - 24068 SERIATE (BG) - ITALIA												31/12/1995				
	Unita	Data Inizio	Data Fine	Inserimento	T/F	O/	Com	Partita	SezA	SezC	SezUrba	Foglio	Particella	Deno	Sub	Graf	Derivanti da	
	1	31/12/1995	31/12/2999	31/12/1995	F	O	I628	1878				9	4475					
	NON CLASSIFICATO																100.00%	
	Acquisizione		Atto		NON CLASSIFICATO						NON CLASSIFICATO		1995	Valore Acq				
1129	0	FABBRICATO MAPPALE N.571 LIVELLO LICINI											2.2 Fabbricati (patrimonio disponibile)			C		
		SERIATE - 24068 SERIATE (BG) - ITALIA												31/12/1995				
	Unita	Data Inizio	Data Fine	Inserimento	T/F	O/	Com	Partita	SezA	SezC	SezUrba	Foglio	Particella	Deno	Sub	Graf	Derivanti da	
	1	31/12/1995	31/12/2999	31/12/1995	F	O	I628	1879				9	571					
	NON CLASSIFICATO																100.00%	
	Acquisizione		Atto		NON CLASSIFICATO						NON CLASSIFICATO		1995	Valore Acq				
1134	0	FABBRICATO MAPPALE N. 4473 LIVELLO MANENTI											2.2 Fabbricati (patrimonio disponibile)			C		
		SERIATE - 24068 SERIATE (BG) - ITALIA												31/12/1995				
	Unita	Data Inizio	Data Fine	Inserimento	T/F	O/	Com	Partita	SezA	SezC	SezUrba	Foglio	Particella	Deno	Sub	Graf	Derivanti da	
	1	31/12/1995	31/12/2999	31/12/1995	F	O	I628	1805				9	4473					
	NON CLASSIFICATO																100.00%	

INVENTARIO - Elenco Immobili INVENTARIO - Elenco Immobili - alla data 31/12/2021

Immobile	unita	Descrizione											Patrimonio			M	
	Collegata	Indirizzo											Sito	Inserimento	Cessazione		
		Acquisizione	Atto	NON CLASSIFICATO					NON CLASSIFICATO				1995	Valore Acq			
1135	0	FABBRICATO MAPPALE N.4474 LIVELLO MANENTI											2.2 Fabbricati (patrimonio disponibile)			C	
		SERIATE - 24068 SERIATE (BG) - ITALIA												31/12/1995			
	Unita	Data Inizio	Data Fine	Inserimento	T/F	O/	Com	Partita	SezA	SezC	SezUrba	Foglio	Particella	Deno	Sub	Graf	Derivanti da
	1	31/12/1995	31/12/2999	31/12/1995	F	O	I628	1805				9	4474				
		NON CLASSIFICATO															100.00%
		Acquisizione	Atto	NON CLASSIFICATO					NON CLASSIFICATO				1995	Valore Acq			
1145	0	FABBRICATO MAPPALE N.7283 LIVELLO FIORENDI											2.2 Fabbricati (patrimonio disponibile)			C	
		SERIATE - 24068 SERIATE (BG) - ITALIA												31/12/1995			
	Unita	Data Inizio	Data Fine	Inserimento	T/F	O/	Com	Partita	SezA	SezC	SezUrba	Foglio	Particella	Deno	Sub	Graf	Derivanti da
	1	31/12/1995	31/12/2999	31/12/1995	F	O	I628	1840				9	7283				
		NON CLASSIFICATO															100.00%
		Acquisizione	Atto	NON CLASSIFICATO					NON CLASSIFICATO				1995	Valore Acq			
1147	0	FABBRICATO MAPPALE N.9499 LIVELLO FIORENDI											2.2 Fabbricati (patrimonio disponibile)			C	
		SERIATE - 24068 SERIATE (BG) - ITALIA												31/12/1995			
	Unita	Data Inizio	Data Fine	Inserimento	T/F	O/	Com	Partita	SezA	SezC	SezUrba	Foglio	Particella	Deno	Sub	Graf	Derivanti da
	1	31/12/1995	31/12/2999	31/12/1995	F	O	I628	1840				9	9949				
		NON CLASSIFICATO															100.00%
		Acquisizione	Atto	NON CLASSIFICATO					NON CLASSIFICATO				1995	Valore Acq			
1148	0	FABBRICATO MAPPALE N.9500 LIVELLO FIORENDI											2.2 Fabbricati (patrimonio disponibile)			C	
		SERIATE - 24068 SERIATE (BG) - ITALIA												31/12/1995			
	Unita	Data Inizio	Data Fine	Inserimento	T/F	O/	Com	Partita	SezA	SezC	SezUrba	Foglio	Particella	Deno	Sub	Graf	Derivanti da
	1	31/12/1995	31/12/2999	31/12/1995	F	O	I628	1840				9	9500				
		NON CLASSIFICATO															100.00%
		Acquisizione	Atto	NON CLASSIFICATO					NON CLASSIFICATO				1995	Valore Acq			
1149	0	FABBRICATO MAPPALE N.9501 LIVELLO FIORENDI											2.2 Fabbricati (patrimonio disponibile)			C	
		SERIATE - 24068 SERIATE (BG) - ITALIA												31/12/1995			
	Unita	Data Inizio	Data Fine	Inserimento	T/F	O/	Com	Partita	SezA	SezC	SezUrba	Foglio	Particella	Deno	Sub	Graf	Derivanti da
	1	31/12/1995	31/12/2999	31/12/1995	F	O	I628	1840				9	9501				
		NON CLASSIFICATO															100.00%
		Acquisizione	Atto	NON CLASSIFICATO					NON CLASSIFICATO				1995	Valore Acq			

INVENTARIO - Elenco Immobili INVENTARIO - Elenco Immobili - alla data 31/12/2021

Immobile	unita	Descrizione														Patrimonio			M
	Collegata	Indirizzo														Sito	Inserimento	Cessazione	
1151	0	FABBRICATO MAPPALE N.6757 LIVELLO SALA														2.2 Fabbricati (patrimonio disponibile)			C
		SERIATE - 24068 SERIATE (BG) - ITALIA															31/12/1995		
	Unita	Data Inizio	Data Fine	Inserimento	T/F	O/	Com	Partita	SezA	SezC	SezUrba	Foglio	Particella	Deno	Sub	Graf	Derivanti da		
1	31/12/1995	31/12/2999	31/12/1995	F	O	I628	3174				9	6757							
NON CLASSIFICATO																	100.00%		
Acquisizione		Atto		NON CLASSIFICATO						NON CLASSIFICATO			1995	Valore Acq					
1153	0	FABBRICATO MAPPALE N.7185 LIVELLO BOFFELLI														2.2 Fabbricati (patrimonio disponibile)			C
		SERIATE - 24068 SERIATE (BG) - ITALIA															31/12/1995		
	Unita	Data Inizio	Data Fine	Inserimento	T/F	O/	Com	Partita	SezA	SezC	SezUrba	Foglio	Particella	Deno	Sub	Graf	Derivanti da		
1	31/12/1995	31/12/2999	31/12/1995	F	O	I628	2880				9	7185							
NON CLASSIFICATO																	100.00%		
Acquisizione		Atto		NON CLASSIFICATO						NON CLASSIFICATO			1995	Valore Acq					
1155	0	FABBRICATO MAPPALE N.7188 LIVELLO BOFFELLI														2.2 Fabbricati (patrimonio disponibile)			C
		SERIATE - 24068 SERIATE (BG) - ITALIA															31/12/1995		
	Unita	Data Inizio	Data Fine	Inserimento	T/F	O/	Com	Partita	SezA	SezC	SezUrba	Foglio	Particella	Deno	Sub	Graf	Derivanti da		
1	31/12/1995	31/12/2999	31/12/1995	F	O	I628	2880				9	7188		3					
NON CLASSIFICATO																	100.00%		
Acquisizione		Atto		NON CLASSIFICATO						NON CLASSIFICATO			1995	Valore Acq					
1159	0	FABBRICATO MAPPALE N.6755 LIVELLO SALA														2.2 Fabbricati (patrimonio disponibile)			C
		SERIATE - 24068 SERIATE (BG) - ITALIA															31/12/1995		
	Unita	Data Inizio	Data Fine	Inserimento	T/F	O/	Com	Partita	SezA	SezC	SezUrba	Foglio	Particella	Deno	Sub	Graf	Derivanti da		
1	31/12/1995	31/12/2999	31/12/1995	F	O	I628	2050				9	6755							
NON CLASSIFICATO																	100.00%		
Acquisizione		Atto		NON CLASSIFICATO						NON CLASSIFICATO			1995	Valore Acq					
1160	0	FABBRICATO MAPPALE N.6756 LIVELLO SALA														2.2 Fabbricati (patrimonio disponibile)			C
		SERIATE - 24068 SERIATE (BG) - ITALIA															31/12/1995		
	Unita	Data Inizio	Data Fine	Inserimento	T/F	O/	Com	Partita	SezA	SezC	SezUrba	Foglio	Particella	Deno	Sub	Graf	Derivanti da		
1	31/12/1995	31/12/2999	31/12/1995	F	O	I628	2050				9	6756							
NON CLASSIFICATO																	100.00%		
Acquisizione		Atto		NON CLASSIFICATO						NON CLASSIFICATO			1995	Valore Acq					
1164	0	TERRNO MAPPALE N.6754 LIVELLO FARINA														2.2 Fabbricati (patrimonio disponibile)			C
		SERIATE - 24068 SERIATE (BG) - ITALIA															31/12/1995		

INVENTARIO - Elenco Immobili INVENTARIO - Elenco Immobili - alla data 31/12/2021

Immobile	unita		Descrizione											Patrimonio			M
	Collegata	Indirizzo	Sito	Inserimento	Cessazione												
	Unita	Data Inizio	Data Fine	Inserimento	T/F	O/	Com	Partita	SezA	SezC	SezUrba	Foglio	Particella	Deno	Sub	Graf	Derivanti da
	1	31/12/1995	31/12/2999	31/12/1995	F	O	I628	2119				9	6745				
	NON CLASSIFICATO																100.00%
	Acquisizione		Atto		NON CLASSIFICATO						NON CLASSIFICATO		1995	Valore Acq			
1173	0	FABBRICATO MAPPALE N.7282 LIVELLO FIORENDI											2.2 Fabbricati (patrimonio disponibile)			C	
	SERIATE - 24068 SERIATE (BG) - ITALIA																31/12/1995
	Unita	Data Inizio	Data Fine	Inserimento	T/F	O/	Com	Partita	SezA	SezC	SezUrba	Foglio	Particella	Deno	Sub	Graf	Derivanti da
	1	31/12/1995	31/12/2999	31/12/1995	F	O	I628	2362				9	7282				
	NON CLASSIFICATO																100.00%
	Acquisizione		Atto		NON CLASSIFICATO						NON CLASSIFICATO		1995	Valore Acq			
1184	0	FABBRICATO MAPPALE N.1757 LIVELLO MARCHESI											2.2 Fabbricati (patrimonio disponibile)			C	
	SERIATE - 24068 SERIATE (BG) - ITALIA																31/12/1995
	Unita	Data Inizio	Data Fine	Inserimento	T/F	O/	Com	Partita	SezA	SezC	SezUrba	Foglio	Particella	Deno	Sub	Graf	Derivanti da
	1	31/12/1995	31/12/2999	31/12/1995	F	O	I628	3897				9	1757		2		
	NON CLASSIFICATO																100.00%
	Acquisizione		Atto		NON CLASSIFICATO						NON CLASSIFICATO		1995	Valore Acq			
1185	0	FABBRICATO MAPPALE N.1757 LIVELLO MARCHESI											2.2 Fabbricati (patrimonio disponibile)			C	
	SERIATE - 24068 SERIATE (BG) - ITALIA																31/12/1995
	Unita	Data Inizio	Data Fine	Inserimento	T/F	O/	Com	Partita	SezA	SezC	SezUrba	Foglio	Particella	Deno	Sub	Graf	Derivanti da
	1	31/12/1995	31/12/2999	31/12/1995	F	O	I628	3897				9	1757		4		
	NON CLASSIFICATO																100.00%
	Acquisizione		Atto		NON CLASSIFICATO						NON CLASSIFICATO		1995	Valore Acq			
1186	0	FABBRICATO MAPPALE N.4112 LIVELLO MARCHESI											2.2 Fabbricati (patrimonio disponibile)			C	
	SERIATE - 24068 SERIATE (BG) - ITALIA																31/12/1995
	Unita	Data Inizio	Data Fine	Inserimento	T/F	O/	Com	Partita	SezA	SezC	SezUrba	Foglio	Particella	Deno	Sub	Graf	Derivanti da
	1	31/12/1995	31/12/2999	31/12/1995	F	O	I628	3897				9	4112				
	NON CLASSIFICATO																100.00%
	Acquisizione		Atto		NON CLASSIFICATO						NON CLASSIFICATO		1995	Valore Acq			
1187	0	FABBRICATO MAPPALE N.4117 LIVELLO MARCHESI											2.2 Fabbricati (patrimonio disponibile)			C	
	SERIATE - 24068 SERIATE (BG) - ITALIA																31/12/1995
	Unita	Data Inizio	Data Fine	Inserimento	T/F	O/	Com	Partita	SezA	SezC	SezUrba	Foglio	Particella	Deno	Sub	Graf	Derivanti da

INVENTARIO - Elenco Immobili INVENTARIO - Elenco Immobili - alla data 31/12/2021

Immobile	unita	Descrizione												Patrimonio			M		
														Sito	Inserimento	Cessazione			
	1	31/12/1995	31/12/2999	31/12/1995	F	O	I628	3926					9	1757		3			
		NON CLASSIFICATO																	100.00%
		Acquisizione	Atto	NON CLASSIFICATO				NON CLASSIFICATO				1995	Valore Acq						
1242	0	FABBRICATO MAPPALE N.4111 LIVELLO MARCHESI												2.2 Fabbricati (patrimonio disponibile)			C		
		SERIATE - 24068 SERIATE (BG) - ITALIA																	31/12/1995
		Unita	Data Inizio	Data Fine	Inserimento	T/F	O/	Com	Partita	SezA	SezC	SezUrba	Foglio	Particella	Deno	Sub	Graf	Derivanti da	
	1	31/12/1995	31/12/2999	31/12/1995	F	O	I628	3926					9	4111					
		NON CLASSIFICATO																	100.00%
		Acquisizione	Atto	NON CLASSIFICATO				NON CLASSIFICATO				1995	Valore Acq						
1243	0	FABBRICATO MAPPALE N.4113 LIVELLO MARCHESI												2.2 Fabbricati (patrimonio disponibile)			C		
		SERIATE - 24068 SERIATE (BG) - ITALIA																	31/12/1995
		Unita	Data Inizio	Data Fine	Inserimento	T/F	O/	Com	Partita	SezA	SezC	SezUrba	Foglio	Particella	Deno	Sub	Graf	Derivanti da	
	1	31/12/1995	31/12/2999	31/12/1995	F	O	I628	3926					9	4113					
		NON CLASSIFICATO																	100.00%
		Acquisizione	Atto	NON CLASSIFICATO				NON CLASSIFICATO				1995	Valore Acq						
1245	0	FABBRICATO MAPPALE N.4110 LIVELLO MARCHESI												2.2 Fabbricati (patrimonio disponibile)			C		
		SERIATE - 24068 SERIATE (BG) - ITALIA																	31/12/1995
		Unita	Data Inizio	Data Fine	Inserimento	T/F	O/	Com	Partita	SezA	SezC	SezUrba	Foglio	Particella	Deno	Sub	Graf	Derivanti da	
	1	31/12/1995	31/12/2999	31/12/1995	F	O	I628	3899					9	4110					
		NON CLASSIFICATO																	100.00%
		Acquisizione	Atto	NON CLASSIFICATO				NON CLASSIFICATO				1995	Valore Acq						
1246	0	FABBRICATO MAPPALE N.4114 LIVELLO MARCHESI												2.2 Fabbricati (patrimonio disponibile)			C		
		SERIATE - 24068 SERIATE (BG) - ITALIA																	31/12/1995
		Unita	Data Inizio	Data Fine	Inserimento	T/F	O/	Com	Partita	SezA	SezC	SezUrba	Foglio	Particella	Deno	Sub	Graf	Derivanti da	
	1	31/12/1995	31/12/2999	31/12/1995	F	O	I628	3899					9	4114					
		NON CLASSIFICATO																	100.00%
		Acquisizione	Atto	NON CLASSIFICATO				NON CLASSIFICATO				1995	Valore Acq						
1260	0	FABBRICATO MAPPALE N.4469 LIVELLO												2.2 Fabbricati (patrimonio disponibile)			C		
		SERIATE - 24068 SERIATE (BG) - ITALIA																	31/12/1995
		Unita	Data Inizio	Data Fine	Inserimento	T/F	O/	Com	Partita	SezA	SezC	SezUrba	Foglio	Particella	Deno	Sub	Graf	Derivanti da	
	1	31/12/1995	31/12/2999	31/12/1995	F	O	I628	1433					9	4469					
		NON CLASSIFICATO																	100.00%

INVENTARIO - Elenco Immobili INVENTARIO - Elenco Immobili - alla data 31/12/2021

Immobile	unita	Descrizione											Patrimonio			M		
	Collegata	Indirizzo											Sito	Inserimento	Cessazione			
		Acquisizione	Atto	NON CLASSIFICATO				NON CLASSIFICATO				1995	Valore Acq					
1264	0	FABBRICATO MAPPALE N.2389 LIVELLO BARBETTA											2.2 Fabbricati (patrimonio disponibile)			C		
		SERIATE - 24068 SERIATE (BG) - ITALIA												31/12/1995				
	Unita	Data Inizio	Data Fine	Inserimento	T/F	O/	Com	Partita	SezA	SezC	SezUrba	Foglio	Particella	Deno	Sub	Graf	Derivanti da	
	1	31/12/1995	31/12/2999	31/12/1995	F	O	I628	1442				9	2389					
		NON CLASSIFICATO															100.00%	
		Acquisizione	Atto	NON CLASSIFICATO				NON CLASSIFICATO				1995	Valore Acq					
1272	0	FABBRICATO MAPPALE N.2650 LIVELLO VALOTI											2.2 Fabbricati (patrimonio disponibile)			C		
		SERIATE - 24068 SERIATE (BG) - ITALIA												31/12/1995				
	Unita	Data Inizio	Data Fine	Inserimento	T/F	O/	Com	Partita	SezA	SezC	SezUrba	Foglio	Particella	Deno	Sub	Graf	Derivanti da	
	1	31/12/1995	31/12/2999	31/12/1995	F	O	I628	1091				9	2650					
		NON CLASSIFICATO															100.00%	
		Acquisizione	Atto	NON CLASSIFICATO				NON CLASSIFICATO				1995	Valore Acq					
1376	0	TERENO MAPP. 5894											2.2 Fabbricati (patrimonio disponibile)			C		
		SERIATE - 24068 SERIATE (BG) - ITALIA												31/12/1995				
	Unita	Data Inizio	Data Fine	Inserimento	T/F	O/	Com	Partita	SezA	SezC	SezUrba	Foglio	Particella	Deno	Sub	Graf	Derivanti da	
	1	31/12/1995	31/12/2999	31/12/1995	T	O	I628	67				9	5894					
		NON CLASSIFICATO															100.00%	
		Acquisizione	Atto	87	conv.cess aree diritto super. Sig.Gambardella Sabato,Segr.co Rep.3298				NON CLASSIFICATO				1995	Valore Acq				
		Zon	Cat	Descrizione categoria Terreno								Clas	HA	A	CA	Redd Dominicale	Redd Agrario	
				non classificato										.	0	.	0	
1443	0	FARMACIA COMUNALE VIA PADERNO											2.2 Fabbricati (patrimonio disponibile)			C		
		VIA PADERNO, 40 - 24068 SERIATE (BG) - ITALIA												31/12/1995				
	Unita	Data Inizio	Data Fine	Inserimento	T/F	O/	Com	Partita	SezA	SezC	SezUrba	Foglio	Particella	Deno	Sub	Graf	Derivanti da	
	1	31/12/1995	31/12/2999	31/12/1995	F	O	I628	2969				7	327		34			
		NON CLASSIFICATO															100.00%	
		Acquisizione	Atto	71	trascrizione atto di vendita Dott.Antonio Parimbelli,Notaio Rep.30480				NON CLASSIFICATO				1995	Valore Acq				
		Zon	Cat	Descrizione categoria Fabbricato								Clas	UnitMis	Consistenza	Superf. Catas	Rendita		
		C/1		Negozii e botteghe								2	Metri Qua	120,00	129,00	4.189,50		
1502	0	INTERVENTUI INDIVISIBILI APPARTAMENTI DEDALO											2.2 Fabbricati (patrimonio disponibile)			C		
		VIA MINZONI ANG. VIA GARI, 8 - 24068 SERIATE di SERIATE (BG) - ITALIA												31/12/1999				
	Unita	Data Inizio	Data Fine	Inserimento	T/F	O/	Com	Partita	SezA	SezC	SezUrba	Foglio	Particella	Deno	Sub	Graf	Derivanti da	

INVENTARIO - Elenco Immobili INVENTARIO - Elenco Immobili - alla data 31/12/2021

Immobile	unita	Descrizione													Patrimonio			M
	Collegata	Indirizzo													Sito	Inserimento	Cessazione	
1529	0	APPARTAMENTO VIA SAN GRISOGONO 18													2.2 Fabbricati (patrimonio disponibile)			C
		VIA SAN GRISOGONO, 18 - 24068 SERIATE di SERIATE (BG) - ITALIA														31/12/2006		
	Unita	Data Inizio	Data Fine	Inserimento	T/F	O/	Com	Partita	SezA	SezC	SezUrba	Foglio	Particella	Deno	Sub	Graf	Derivanti da	
	1	31/12/2006	31/12/2999	31/12/2006	F	O	I628					4	160		795			
	NON CLASSIFICATO																	100.00%
	Acquisizione		Atto		NON CLASSIFICATO						NON CLASSIFICATO			2006	Valore Acq			
	Zon	Cat	Descrizione categoria Fabbricato										Clas	UnitMis	Consistenza	Superf. Catas	Rendita	
		A/2	Abitazioni di tipo civile										2	Vani	3,00	57,00	247,90	
1530	0	AUTORIMESSA VIA SAN GRISOGONO 18													2.2 Fabbricati (patrimonio disponibile)			C
		VIA CERIOLI, 18 - 24068 SERIATE (BG) - ITALIA														31/12/2006		
	Unita	Data Inizio	Data Fine	Inserimento	T/F	O/	Com	Partita	SezA	SezC	SezUrba	Foglio	Particella	Deno	Sub	Graf	Derivanti da	
	1	31/12/2006	31/12/2999	31/12/2006	F	O	I628					4	160		704			
	NON CLASSIFICATO																	100.00%
	Acquisizione		Atto		NON CLASSIFICATO						NON CLASSIFICATO			2006	Valore Acq			
	Zon	Cat	Descrizione categoria Fabbricato										Clas	UnitMis	Consistenza	Superf. Catas	Rendita	
		C/6	Stalle, scuderie, rimesse, autorimesse (senza fine di lucro)										3	Metri Qua	16,00	18,00	42,97	
1531	0	AUTORIMESSA VIA SAN GRISOGONO 18													2.2 Fabbricati (patrimonio disponibile)			C
		VIA CERIOLI, 18 - 24068 SERIATE (BG) - ITALIA														31/12/2006		
	Unita	Data Inizio	Data Fine	Inserimento	T/F	O/	Com	Partita	SezA	SezC	SezUrba	Foglio	Particella	Deno	Sub	Graf	Derivanti da	
	1	31/12/2006	31/12/2999	31/12/2006	F	O	I628					4	160		705			
	NON CLASSIFICATO																	100.00%
	Acquisizione		Atto		NON CLASSIFICATO						NON CLASSIFICATO			2006	Valore Acq			
	Zon	Cat	Descrizione categoria Fabbricato										Clas	UnitMis	Consistenza	Superf. Catas	Rendita	
		C/6	Stalle, scuderie, rimesse, autorimesse (senza fine di lucro)										3	Metri Qua	16,00	18,00	42,97	
1535	0	MICROAREA SOSTA COM. BOSNIACHE 2007													2.2 Fabbricati (patrimonio disponibile)			C
		VIA SAN GRISOGONO, 18 - 24068 SERIATE di SERIATE (BG) - ITALIA														31/07/2007		
	Unita	Data Inizio	Data Fine	Inserimento	T/F	O/	Com	Partita	SezA	SezC	SezUrba	Foglio	Particella	Deno	Sub	Graf	Derivanti da	
	1	31/07/2007	31/12/2999	31/07/2007	F	O	I628											
	NON CLASSIFICATO																	100.00%
	Acquisizione		Atto		NON CLASSIFICATO						NON CLASSIFICATO			2007	Valore Acq			
1538	0	ALLOGGI COMUNALI MAN.2008													2.2 Fabbricati (patrimonio disponibile)			C
		SERIATE - 24068 SERIATE (BG) - ITALIA														31/12/2008		

INVENTARIO - Elenco Immobili INVENTARIO - Elenco Immobili - alla data 31/12/2021

Immobile	unita		Descrizione											Patrimonio			M		
	Collegata	Indirizzo												Sito	Inserimento	Cessazione			
	Unita	Data Inizio	Data Fine	Inserimento	T/F	O/	Com	Partita	SezA	SezC	SezUrba	Foglio	Particella	Deno	Sub	Graf	Derivanti da		
	1	31/12/2008	31/12/2999	31/12/2008	F	O	I628												
	NON CLASSIFICATO																	100.00%	
	Acquisizione		Atto		NON CLASSIFICATO						NON CLASSIFICATO			2008	Valore Acq				
1582	0	AULA PER DIDATTICA AMBIENTALE VIA PASTRENGO											2.2 Fabbricati (patrimonio disponibile)			C			
	VIA PASTRENGO, 7 Lett. I - 24068 SERIATE (BG) - ITALIA																	21/09/2016	
	Unita	Data Inizio	Data Fine	Inserimento	T/F	O/	Com	Partita	SezA	SezC	SezUrba	Foglio	Particella	Deno	Sub	Graf	Derivanti da		
	1	21/09/2016	31/12/2999	21/09/2016	F	O	I628					10	13451						
	100.00%																		
	Acquisizione		Atto											2016	Valore Acq				
	Zon	Cat	Descrizione categoria Fabbricato									Clas	UnitMis	Consistenza	Superf. Catas	Rendita			
		A/10	Uffici e studi privati									2	Vani	4,50	91,00	720,46			
1583	0	APPARTAMENTO CONDOMINIO BOLOGNINI											2.2 Fabbricati (patrimonio disponibile)			C			
	P.ZZA BOLOGNINI, 14 - 24068 SERIATE (BG) - ITALIA																	21/09/2016	
	Unita	Data Inizio	Data Fine	Inserimento	T/F	O/	Com	Partita	SezA	SezC	SezUrba	Foglio	Particella	Deno	Sub	Graf	Derivanti da		
	1	21/09/2016	31/12/2999	21/09/2016	F	O	I628					2	47		7				
	100.00%																		
	Acquisizione		Atto											2016	Valore Acq				
	Zon	Cat	Descrizione categoria Fabbricato									Clas	UnitMis	Consistenza	Superf. Catas	Rendita			
		A/3	Abitazioni di tipo economico									1	Vani	2,00	41,00	113,62			
1583	1	APPARTAMENTO CONDOMINIO BOLOGNINI											2.2 Fabbricati (patrimonio disponibile)			C			
	P.ZZA BOLOGNINI, 14 - 24068 SERIATE (BG) - ITALIA																	21/09/2016	
	Unita	Data Inizio	Data Fine	Inserimento	T/F	O/	Com	Partita	SezA	SezC	SezUrba	Foglio	Particella	Deno	Sub	Graf	Derivanti da		
	1	21/09/2016	31/12/2999	21/09/2016	F	O	I628					2	47		9				
	100.00%																		
	Acquisizione		Atto											2016	Valore Acq				
	Zon	Cat	Descrizione categoria Fabbricato									Clas	UnitMis	Consistenza	Superf. Catas	Rendita			
		A/3	Abitazioni di tipo economico									1	Vani	3,00	57,00	170,43			
1583	2	APPARTAMENTO CONDOMINIO BOLOGNINI											2.2 Fabbricati (patrimonio disponibile)			C			
	P.ZZA BOLOGNINI, 14 - 24068 SERIATE (BG) - ITALIA																	21/09/2016	
	Unita	Data Inizio	Data Fine	Inserimento	T/F	O/	Com	Partita	SezA	SezC	SezUrba	Foglio	Particella	Deno	Sub	Graf	Derivanti da		
	1	21/09/2016	31/12/2999	21/09/2016	F	O	I628					2	47		4				

INVENTARIO - Elenco Immobili INVENTARIO - Elenco Immobili - alla data 31/12/2021

Immobile	unita	Descrizione										Patrimonio			M
	Collegata	Indirizzo										Sito	Inserimento	Cessazione	
1585	0	APPARTAMENTO CONDOMINIO BOLOGNINI										2.2 Fabbricati (patrimonio disponibile)			C
		P.ZZA BOLOGNINI, 14 - 24068 SERIATE (BG) - ITALIA											21/09/2016		
		Acquisizione	Atto									2016	Valore Acq		100.00%
		Zon	Cat	Descrizione categoria Fabbricato							Clas	UnitMis	Consistenza	Superf. Catas	Rendita
			A/3	Abitazioni di tipo economico							1	Vani	3,00	58,00	170,43
1586	0	APPARTAMENTO CONDOMINIO BOLOGNINI										2.2 Fabbricati (patrimonio disponibile)			C
		P.ZZA BOLOGNINI, 14 - 24068 SERIATE (BG) - ITALIA											21/09/2016		
		Acquisizione	Atto									2016	Valore Acq		100.00%
		Zon	Cat	Descrizione categoria Fabbricato							Clas	UnitMis	Consistenza	Superf. Catas	Rendita
			A/3	Abitazioni di tipo economico							1	Vani	2,00	40,00	113,62
1587	0	APPARTAMENTO CONDOMINIO BOLOGNINI										2.2 Fabbricati (patrimonio disponibile)			C
		P.ZZA BOLOGNINI, 14 - 24068 SERIATE (BG) - ITALIA											21/09/2016		
		Acquisizione	Atto									2016	Valore Acq		100.00%
		Zon	Cat	Descrizione categoria Fabbricato							Clas	UnitMis	Consistenza	Superf. Catas	Rendita
			A/3	Abitazioni di tipo economico							1	Vani	3,00	54,00	170,43
1588	0	APPARTAMENTO CONDOMINIO BOLOGNINI										2.2 Fabbricati (patrimonio disponibile)			C
		P.ZZA BOLOGNINI, 14 - 24068 SERIATE (BG) - ITALIA											21/09/2016		
		Acquisizione	Atto									2016	Valore Acq		100.00%
		Zon	Cat	Descrizione categoria Fabbricato							Clas	UnitMis	Consistenza	Superf. Catas	Rendita
			A/3	Abitazioni di tipo economico							1	Vani	3,00	73,00	170,43
1589	0	APPARTAMENTO CONDOMINIO BOLOGNINI										2.2 Fabbricati (patrimonio disponibile)			C
		P.ZZA BOLOGNINI, 14 - 24068 SERIATE (BG) - ITALIA											21/09/2016		
		Acquisizione	Atto									2016	Valore Acq		100.00%
		Zon	Cat	Descrizione categoria Fabbricato							Clas	UnitMis	Consistenza	Superf. Catas	Rendita
			A/3	Abitazioni di tipo economico							1	Vani	3,00	73,00	170,43

INVENTARIO - Elenco Immobili INVENTARIO - Elenco Immobili - alla data 31/12/2021

Immobile	unita		Descrizione											Patrimonio			M	
	Collegata	Indirizzo	Sito	Inserimento	Cessazione													
																	100.00%	
			Acquisizione	Atto										2016		Valore Acq		
			Zon	Cat	Descrizione categoria Fabbricato							Clas	UnitMis	Consistenza	Superf. Catas	Rendita		
			A/3		Abitazioni di tipo economico							1	Vani	3,00	58,00	170,43		
1589	0	APPARTAMENTO CONDOMINIO BOLOGNINI											2.2 Fabbricati (patrimonio disponibile)			C		
		P.ZZA BOLOGNINI, 14 - 24068 SERIATE (BG) - ITALIA													21/09/2016			
		Unita	Data Inizio	Data Fine	Inserimento	T/F	O/	Com	Partita	SezA	SezC	SezUrba	Foglio	Particella	Deno	Sub	Graf	Derivanti da
		1	21/09/2016	31/12/2999	21/09/2016	F	O	I628					2	47		11		
																		100.00%
			Acquisizione	Atto											2016		Valore Acq	
		Zon	Cat	Descrizione categoria Fabbricato							Clas	UnitMis	Consistenza	Superf. Catas	Rendita			
		A/3		Abitazioni di tipo economico							1	Vani	3,00	65,00	170,43			
1590	0	APPARTAMENTO CONDOMINIO BOLOGNINI											2.2 Fabbricati (patrimonio disponibile)			C		
		P.ZZA BOLOGNINI, 14 - 24068 SERIATE (BG) - ITALIA													21/09/2016			
		Unita	Data Inizio	Data Fine	Inserimento	T/F	O/	Com	Partita	SezA	SezC	SezUrba	Foglio	Particella	Deno	Sub	Graf	Derivanti da
		1	21/09/2016	31/12/2999	21/09/2016	F	O	I628					2	47		14		
																		100.00%
			Acquisizione	Atto											2016		Valore Acq	
		Zon	Cat	Descrizione categoria Fabbricato							Clas	UnitMis	Consistenza	Superf. Catas	Rendita			
		A/3		Abitazioni di tipo economico							1	Vani	3,00	65,00	170,43			
1591	0	DEPOSITO EX AO BOLOGNINI											2.2 Fabbricati (patrimonio disponibile)			C		
		VIA MARCONI, 38 - 24068 SERIATE (BG) - ITALIA													21/09/2016			
		Unita	Data Inizio	Data Fine	Inserimento	T/F	O/	Com	Partita	SezA	SezC	SezUrba	Foglio	Particella	Deno	Sub	Graf	Derivanti da
		1	21/09/2016	31/12/2999	21/09/2016	F	O	I628	3188				27	9480		26		
																		100.00%
			Acquisizione	Atto											2016		Valore Acq	
		Zon	Cat	Descrizione categoria Fabbricato							Clas	UnitMis	Consistenza	Superf. Catas	Rendita			
		C/6		Stalle, scuderie, rimesse, autorimesse (senza fine di lucro)							1	Metri Qua	174,00	183,00	332,49			
1600	0	EX AO BOLOGNINI											2.2 Fabbricati (patrimonio disponibile)			C		
		VIA MARCONI, 38 - 24068 SERIATE (BG) - ITALIA													22/09/2016			
		Unita	Data Inizio	Data Fine	Inserimento	T/F	O/	Com	Partita	SezA	SezC	SezUrba	Foglio	Particella	Deno	Sub	Graf	Derivanti da
		1	22/09/2016	31/12/2999	22/09/2016	F	O	I628	3188				27	9480		5		

INVENTARIO - Elenco Immobili INVENTARIO - Elenco Immobili - alla data 31/12/2021

Immobile	unita	Descrizione										Patrimonio			M			
	Collegata	Indirizzo										Sito	Inserimento	Cessazione				
															100.00%			
		Acquisizione	Atto											2016	Valore Acq			
		Zon	Cat	Descrizione categoria Fabbricato							Clas	UnitMis	Consistenza	Superf. Catas	Rendita			
		B/4		Uffici pubblici							U	Metri Cub	5.923,00	2.541,00	4.588,49			
1601	0	CASA DEL CUSTODE MUNICIPIO										2.2 Fabbricati (patrimonio disponibile)			C			
		P.ZZA ALEBARDI , 1 - 24068 SERIATE (BG) - ITALIA											22/09/2016					
		Unita	Data Inizio	Data Fine	Inserimento	T/F	O/	Com	Partita	SezA	SezC	SezUrba	Foglio	Particella	Deno	Sub	Graf	Derivanti da
		1	22/09/2016	31/12/2999	22/09/2016	F	O	I628					26	8937		704		
															100.00%			
		Acquisizione	Atto											2016	Valore Acq			
		Zon	Cat	Descrizione categoria Fabbricato							Clas	UnitMis	Consistenza	Superf. Catas	Rendita			
		A/3		Abitazioni di tipo economico							3	Vani	6,50	110,00	520,33			
1603	0	APPARTAMENTO CONDOMINIO "DON BOSCO"										2.2 Fabbricati (patrimonio disponibile)			C			
		VIA SAN GIOVANNI BOSCO, 3 - 24068 SERIATE (BG) - ITALIA											22/09/2016					
		Unita	Data Inizio	Data Fine	Inserimento	T/F	O/	Com	Partita	SezA	SezC	SezUrba	Foglio	Particella	Deno	Sub	Graf	Derivanti da
		1	22/09/2016	31/12/2999	22/09/2016	F	O	I628					26	1152		710		
															100.00%			
		Acquisizione	Atto											2016	Valore Acq			
		Zon	Cat	Descrizione categoria Fabbricato							Clas	UnitMis	Consistenza	Superf. Catas	Rendita			
		A/3		Abitazioni di tipo economico							3	Vani	3,00	61,00	240,15			
1604	0	APPARTAMENTO CONDOMINIO "DON BOSCO"										2.2 Fabbricati (patrimonio disponibile)			C			
		VIA SAN GIOVANNI BOSCO, 3 - 24068 SERIATE (BG) - ITALIA											22/09/2016					
		Unita	Data Inizio	Data Fine	Inserimento	T/F	O/	Com	Partita	SezA	SezC	SezUrba	Foglio	Particella	Deno	Sub	Graf	Derivanti da
		1	22/09/2016	31/12/2999	22/09/2016	F	O	I628					26	1152		711		
															100.00%			
		Acquisizione	Atto											2016	Valore Acq			
		Zon	Cat	Descrizione categoria Fabbricato							Clas	UnitMis	Consistenza	Superf. Catas	Rendita			
		A/3		Abitazioni di tipo economico							3	Vani	4,00	80,00	320,20			
1605	0	APPARTAMENTO CONDOMINIO "DON BOSCO"										2.2 Fabbricati (patrimonio disponibile)			C			
		VIA SAN GIOVANNI BOSCO, 3 - 24068 SERIATE (BG) - ITALIA											22/09/2016					
		Unita	Data Inizio	Data Fine	Inserimento	T/F	O/	Com	Partita	SezA	SezC	SezUrba	Foglio	Particella	Deno	Sub	Graf	Derivanti da
		1	22/09/2016	31/12/2999	22/09/2016	F	O	I628					26	1152		714		

INVENTARIO - Elenco Immobili INVENTARIO - Elenco Immobili - alla data 31/12/2021

Immobile	unita	Descrizione										Patrimonio			M			
	Collegata	Indirizzo										Sito	Inserimento	Cessazione				
															100.00%			
		Acquisizione	Atto											2016	Valore Acq			
		Zon	Cat	Descrizione categoria Fabbricato							Clas	UnitMis	Consistenza	Superf. Catas	Rendita			
		A/3		Abitazioni di tipo economico							3	Vani	3,00	61,00	240,15			
1606	0	APPARTAMENTO CONDOMINIO "DON BOSCO"										2.2 Fabbricati (patrimonio disponibile)			C			
		VIA SAN GIOVANNI BOSCO, 3 - 24068 SERIATE (BG) - ITALIA											22/09/2016					
		Unita	Data Inizio	Data Fine	Inserimento	T/F	O/	Com	Partita	SezA	SezC	SezUrba	Foglio	Particella	Deno	Sub	Graf	Derivanti da
		1	22/09/2016	31/12/2999	22/09/2016	F	O	I628					26	1152		715		
															100.00%			
		Acquisizione	Atto											2016	Valore Acq			
		Zon	Cat	Descrizione categoria Fabbricato							Clas	UnitMis	Consistenza	Superf. Catas	Rendita			
		A/3		Abitazioni di tipo economico							3	Vani	4,00	79,00	320,20			
1607	0	CANTINA CONDOMINIO "DON BOSCO"										2.2 Fabbricati (patrimonio disponibile)			C			
		VIA SAN GIOVANNI BOSCO, 3 - 24068 SERIATE (BG) - ITALIA											22/09/2016					
		Unita	Data Inizio	Data Fine	Inserimento	T/F	O/	Com	Partita	SezA	SezC	SezUrba	Foglio	Particella	Deno	Sub	Graf	Derivanti da
		1	22/09/2016	31/12/2999	22/09/2016	F	O	I628					26	1152		719		
															100.00%			
		Acquisizione	Atto											2016	Valore Acq			
		Zon	Cat	Descrizione categoria Fabbricato							Clas	UnitMis	Consistenza	Superf. Catas	Rendita			
		C/2		Magazzini e locali di deposito							3	Metri Qua	4,00	5,00	11,98			
1608	0	APPARTAMENTO CONDOMINIO "DON BOSCO"										2.2 Fabbricati (patrimonio disponibile)			C			
		VIA SAN GIOVANNI BOSCO, 3 - 24068 SERIATE (BG) - ITALIA											22/09/2016					
		Unita	Data Inizio	Data Fine	Inserimento	T/F	O/	Com	Partita	SezA	SezC	SezUrba	Foglio	Particella	Deno	Sub	Graf	Derivanti da
		1	22/09/2016	31/12/2999	22/09/2016	F	O	I628					26	1152		713		
															100.00%			
		Acquisizione	Atto											2016	Valore Acq			
		Zon	Cat	Descrizione categoria Fabbricato							Clas	UnitMis	Consistenza	Superf. Catas	Rendita			
		A/3		Abitazioni di tipo economico							3	Vani	4,00	79,00	320,20			
1609	0	CANTINA CONDOMINIO "DON BOSCO"										2.2 Fabbricati (patrimonio disponibile)			C			
		VIA SAN GIOVANNI BOSCO, 3 - 24068 SERIATE (BG) - ITALIA											22/09/2016					
		Unita	Data Inizio	Data Fine	Inserimento	T/F	O/	Com	Partita	SezA	SezC	SezUrba	Foglio	Particella	Deno	Sub	Graf	Derivanti da
		1	22/09/2016	31/12/2999	22/09/2016	F	O	I628					26	1152		717		

INVENTARIO - Elenco Immobili INVENTARIO - Elenco Immobili - alla data 31/12/2021

Immobile	unita	Descrizione										Patrimonio			M			
	Collegata	Indirizzo										Sito	Inserimento	Cessazione				
														100.00%				
		Acquisizione	Atto											2016	Valore Acq			
		Zon	Cat	Descrizione categoria Fabbricato							Clas	UnitMis	Consistenza	Superf. Catas	Rendita			
		C/2		Magazzini e locali di deposito							3	Metri Qua	4,00	5,00	11,98			
1612	0	CANTINA CONDOMINIO "DON BOSCO"										2.2 Fabbricati (patrimonio disponibile)			C			
		VIA SAN GIOVANNI BOSCO, 3 - 24068 SERIATE (BG) - ITALIA											22/09/2016					
		Unita	Data Inizio	Data Fine	Inserimento	T/F	O/	Com	Partita	SezA	SezC	SezUrba	Foglio	Particella	Deno	Sub	Graf	Derivanti da
		1	22/09/2016	31/12/2999	22/09/2016	F	O	I628					26	1152		720		
														100.00%				
		Acquisizione	Atto											2016	Valore Acq			
		Zon	Cat	Descrizione categoria Fabbricato							Clas	UnitMis	Consistenza	Superf. Catas	Rendita			
		C/2		Magazzini e locali di deposito							3	Metri Qua	4,00	5,00	11,98			
1619	0	APPARTAMENTO CONDOMINIO "DON BOSCO"										2.2 Fabbricati (patrimonio disponibile)			C			
		VIA SAN GIOVANNI BOSCO, 3 - 24068 SERIATE (BG) - ITALIA											22/09/2016					
		Unita	Data Inizio	Data Fine	Inserimento	T/F	O/	Com	Partita	SezA	SezC	SezUrba	Foglio	Particella	Deno	Sub	Graf	Derivanti da
		1	22/09/2016	31/12/2999	22/09/2016	F	O	I628					26	1152		709		
														100.00%				
		Acquisizione	Atto											2016	Valore Acq			
		Zon	Cat	Descrizione categoria Fabbricato							Clas	UnitMis	Consistenza	Superf. Catas	Rendita			
		A/3		Abitazioni di tipo economico							3	Vani	4,00	80,00	320,20			
1620	0	APPARTAMENTO CONDOMINIO "DON BOSCO"										2.2 Fabbricati (patrimonio disponibile)			C			
		VIA SAN GIOVANNI BOSCO, 3 - 24068 SERIATE (BG) - ITALIA											22/09/2016					
		Unita	Data Inizio	Data Fine	Inserimento	T/F	O/	Com	Partita	SezA	SezC	SezUrba	Foglio	Particella	Deno	Sub	Graf	Derivanti da
		1	22/09/2016	31/12/2999	22/09/2016	F	O	I628					26	1152		707		
														100.00%				
		Acquisizione	Atto											2016	Valore Acq			
		Zon	Cat	Descrizione categoria Fabbricato							Clas	UnitMis	Consistenza	Superf. Catas	Rendita			
		A/3		Abitazioni di tipo economico							3	Vani	3,00	52,00	240,15			
1621	0	APPARTAMENTO CONDIMINIO "DON BOSCO"										2.2 Fabbricati (patrimonio disponibile)			C			
		VIA SAN GIOVANNI BOSCO, 3 - 24068 SERIATE (BG) - ITALIA											22/09/2016					
		Unita	Data Inizio	Data Fine	Inserimento	T/F	O/	Com	Partita	SezA	SezC	SezUrba	Foglio	Particella	Deno	Sub	Graf	Derivanti da
		1	22/09/2016	31/12/2999	22/09/2016	F	O	I628					26	1152		708		

INVENTARIO - Elenco Immobili INVENTARIO - Elenco Immobili - alla data 31/12/2021

Immobile	unita	Descrizione										Patrimonio			M			
	Collegata	Indirizzo										Sito	Inserimento	Cessazione				
															100.00%			
		Acquisizione	Atto									2016	Valore Acq					
		Zon	Cat	Descrizione categoria Fabbricato						Clas	UnitMis	Consistenza	Superf. Catas	Rendita				
		A/3		Abitazioni di tipo economico						3	Vani	3,00	61,00	240,15				
1622	0	CANTINA CONDOMINIO "DON BOSCO"										2.2 Fabbricati (patrimonio disponibile)			C			
		VIA SAN GIOVANNI BOSCO, 3 - 24068 SERIATE (BG) - ITALIA											22/09/2016					
		Unita	Data Inizio	Data Fine	Inserimento	T/F	O/	Com	Partita	SezA	SezC	SezUrba	Foglio	Particella	Deno	Sub	Graf	Derivanti da
		1	22/09/2016	31/12/2999	22/09/2016	F	O	I628					26	1152		724		
															100.00%			
		Acquisizione	Atto									2016	Valore Acq					
		Zon	Cat	Descrizione categoria Fabbricato						Clas	UnitMis	Consistenza	Superf. Catas	Rendita				
		C/2		Magazzini e locali di deposito						3	Metri Qua	3,00	4,00	8,99				
1625	0	APPARTAMENTO CONDOMINIO "LE CASCINE 3"										2.2 Fabbricati (patrimonio disponibile)			C			
		VIA DONIZETTI, 1 - 24068 SERIATE di SERIATE (BG) - ITALIA											22/09/2016					
		Unita	Data Inizio	Data Fine	Inserimento	T/F	O/	Com	Partita	SezA	SezC	SezUrba	Foglio	Particella	Deno	Sub	Graf	Derivanti da
		1	22/09/2016	31/12/2999	22/09/2016	F	O	I628	2969				7	298		20		
															100.00%			
		Acquisizione	Atto									2016	Valore Acq					
		Zon	Cat	Descrizione categoria Fabbricato						Clas	UnitMis	Consistenza	Superf. Catas	Rendita				
		A/3		Abitazioni di tipo economico						1	Vani	5,50	111,00	312,46				
1628	0	CANTINA APPARTAMENTO VIA SAN GRISOGONO 18										2.2 Fabbricati (patrimonio disponibile)			C			
		VIA CERIOLI, 18 - 24068 SERIATE (BG) - ITALIA											22/09/2016					
		Unita	Data Inizio	Data Fine	Inserimento	T/F	O/	Com	Partita	SezA	SezC	SezUrba	Foglio	Particella	Deno	Sub	Graf	Derivanti da
		1	22/09/2016	31/12/2999	22/09/2016	F	O	I628					4	160		752		
															100.00%			
		Acquisizione	Atto									2016	Valore Acq					
		Zon	Cat	Descrizione categoria Fabbricato						Clas	UnitMis	Consistenza	Superf. Catas	Rendita				
		C/2		Magazzini e locali di deposito						3	Metri Qua	5,00	6,00	14,98				
1632	0	CANTINA VIA SAN GRISOGONO 18										2.2 Fabbricati (patrimonio disponibile)			C			
		VIA CERIOLI, 18 - 24068 SERIATE (BG) - ITALIA											22/09/2016					
		Unita	Data Inizio	Data Fine	Inserimento	T/F	O/	Com	Partita	SezA	SezC	SezUrba	Foglio	Particella	Deno	Sub	Graf	Derivanti da
		1	22/09/2016	31/12/2999	22/09/2016	F	O	I628					4	160		751		

INVENTARIO - Elenco Immobili INVENTARIO - Elenco Immobili - alla data 31/12/2021

Immobile	unita	Descrizione										Patrimonio			M		
	Collegata	Indirizzo										Sito	Inserimento	Cessazione			
1638	0	EX FABBRICA MAZZOLENI										2.2 Fabbricati (patrimonio disponibile)			C		
		VIA MARCONI, 32 - 24068 SERIATE (BG) - ITALIA											22/09/2016				
												100.00%					
		Acquisizione		Atto								2016	Valore Acq				
		Zon	Cat	Descrizione categoria Fabbricato							Clas	UnitMis	Consistenza	Superf. Catas	Rendita		
		C/2	Magazzini e locali di deposito							3	Metri Qua	5,00	6,00	14,98			
1648	0	APPARTAMENTO CONDOMINIO BOLOGNINI										2.2 Fabbricati (patrimonio disponibile)			C		
		P.ZZA BOLOGNINI, 14 - 24068 SERIATE (BG) - ITALIA											27/09/2016				
												100.00%					
		Acquisizione		Atto								2016	Valore Acq				
		Zon	Cat	Descrizione categoria Fabbricato							Clas	UnitMis	Consistenza	Superf. Catas	Rendita		
		F/1	Area urbana								Vani	640,00					
1649	0	APPARTAMENTO CONDOMINIO BOLOGNINI										2.2 Fabbricati (patrimonio disponibile)			C		
		P.ZZA BOLOGNINI, 14 - 24068 SERIATE (BG) - ITALIA											27/09/2016				
												100.00%					
		Acquisizione		Atto								2016	Valore Acq				
		Zon	Cat	Descrizione categoria Fabbricato							Clas	UnitMis	Consistenza	Superf. Catas	Rendita		
		A/3	Abitazioni di tipo economico							1	Vani	3,00	57,00	170,43			
1650	0	MAGAZZINO EX SEDE AO BOLOGNINI										2.2 Fabbricati (patrimonio disponibile)			C		
		VIA MARCONI, 38 - 24068 SERIATE (BG) - ITALIA											27/09/2016				
												100.00%					
		Acquisizione		Atto								2016	Valore Acq				
		Zon	Cat	Descrizione categoria Fabbricato							Clas	UnitMis	Consistenza	Superf. Catas	Rendita		
										1	Vani	3,00	61,00	170,43			
	Unita	Data Inizio	Data Fine	Inserimento	T/F	O/	Com	Partita	SezA	SezC	SezUrba	Foglio	Particella	Deno	Sub	Graf	Derivanti da
	1	27/09/2016	31/12/2999	27/09/2016	F	O	I628					27	9480		56		

INVENTARIO - Elenco Immobili INVENTARIO - Elenco Immobili - alla data 31/12/2021

Immobile	unita	Descrizione											Patrimonio			M		
	Collegata	Indirizzo											Sito	Inserimento	Cessazione			
															100.00%			
		Acquisizione	Atto												2016	Valore Acq		
		Zon	Cat	Descrizione categoria Fabbricato							Clas	UnitMis	Consistenza	Superf. Catas	Rendita			
			C/6	Stalle, scuderie, rimesse, autorimesse (senza fine di lucro)							1	Metri Qua	228,00	228,00	435,68			
1651	0	UFFICI EX SEDE AO BOLOGNINI											2.2 Fabbricati (patrimonio disponibile)			C		
		VIA MARCONI, 38 - 24068 SERIATE (BG) - ITALIA												27/09/2016				
		Unita	Data Inizio	Data Fine	Inserimento	T/F	O/	Com	Partita	SezA	SezC	SezUrba	Foglio	Particella	Deno	Sub	Graf	Derivanti da
		1	27/09/2016	31/12/2999	27/09/2016	F	O	I628	3188				27	9480		4		
															100.00%			
		Acquisizione	Atto												2016	Valore Acq		
		Zon	Cat	Descrizione categoria Fabbricato							Clas	UnitMis	Consistenza	Superf. Catas	Rendita			
			B/5	Scuole e laboratori scientifici							U	Metri Cub	1.765,00	720,00	1.093,86			
1660	0	RSA VIA DON BOSCO											2.2 Fabbricati (patrimonio disponibile)			C		
		VIA SAN GIOVANNI BOSCO, 1 - 24068 SERIATE (BG) - ITALIA												27/09/2016				
		Unita	Data Inizio	Data Fine	Inserimento	T/F	O/	Com	Partita	SezA	SezC	SezUrba	Foglio	Particella	Deno	Sub	Graf	Derivanti da
		1	27/09/2016	31/12/2999	27/09/2016	F	O	I628					26	1152		705		
															100.00%			
		Acquisizione	Atto												2016	Valore Acq		
		Zon	Cat	Descrizione categoria Fabbricato							Clas	UnitMis	Consistenza	Superf. Catas	Rendita			
			B/1	Collegi, convitti, educandati, ricoveri, orfanotrofi, ospizi, conventi, seminari, caserme							U	Metri Cub	405,00	138,00	313,75			
1661	0	APPARTAMENTO CONDOMINIO "DON BOSCO"											2.2 Fabbricati (patrimonio disponibile)			C		
		VIA DON BOSCO, 3 - 24068 SERIATE (BG) - ITALIA												27/09/2016				
		Unita	Data Inizio	Data Fine	Inserimento	T/F	O/	Com	Partita	SezA	SezC	SezUrba	Foglio	Particella	Deno	Sub	Graf	Derivanti da
		1	27/09/2016	31/12/2999	27/09/2016	F	O	I628					26	1152		712		
															100.00%			
		Acquisizione	Atto												2016	Valore Acq		
		Zon	Cat	Descrizione categoria Fabbricato							Clas	UnitMis	Consistenza	Superf. Catas	Rendita			
			A/3	Abitazioni di tipo economico							3	Vani	3,00	61,00	240,15			
1662	0	CANTINA CONDOMINIO "DON BOSCO"											2.2 Fabbricati (patrimonio disponibile)			C		
		VIA SAN GIOVANNI BOSCO, 3 - 24068 SERIATE (BG) - ITALIA												27/09/2016				
		Unita	Data Inizio	Data Fine	Inserimento	T/F	O/	Com	Partita	SezA	SezC	SezUrba	Foglio	Particella	Deno	Sub	Graf	Derivanti da
		1	27/09/2016	31/12/2999	27/09/2016	F	O	I628					26	1152		718		

INVENTARIO - Elenco Immobili INVENTARIO - Elenco Immobili - alla data 31/12/2021

Immobile	unita	Descrizione											Patrimonio			M		
	Collegata	Indirizzo											Sito	Inserimento	Cessazione			
																	100.00%	
		Acquisizione	Atto											2016	Valore Acq			
		Zon	Cat	Descrizione categoria Fabbricato								Clas	UnitMis	Consistenza	Superf. Catas	Rendita		
			C/2	Magazzini e locali di deposito								3	Metri Qua	4,00	5,00	11,98		
1663	0	CANTINA CONDOMINIO "DON BOSCO"											2.2 Fabbricati (patrimonio disponibile)			C		
		VIA SAN GIOVANNI BOSCO, 3 - 24068 SERIATE (BG) - ITALIA												27/09/2016				
		Unita	Data Inizio	Data Fine	Inserimento	T/F	O/	Com	Partita	SezA	SezC	SezUrba	Foglio	Particella	Deno	Sub	Graf	Derivanti da
		1	27/09/2016	31/12/2999	27/09/2016	F	O	I628					26	1152		721		
																		100.00%
		Acquisizione	Atto												2016	Valore Acq		
		Zon	Cat	Descrizione categoria Fabbricato								Clas	UnitMis	Consistenza	Superf. Catas	Rendita		
			C/2	Magazzini e locali di deposito								3	Metri Qua	4,00	5,00	11,98		
1664	0	CANTINA CONDOMINIO "DON BOSCO"											2.2 Fabbricati (patrimonio disponibile)			C		
		VIA SAN GIOVANNI BOSCO, 3 - 24068 SERIATE (BG) - ITALIA												27/09/2016				
		Unita	Data Inizio	Data Fine	Inserimento	T/F	O/	Com	Partita	SezA	SezC	SezUrba	Foglio	Particella	Deno	Sub	Graf	Derivanti da
		1	27/09/2016	31/12/2999	27/09/2016	F	O	I628					26	1152		723		
																		100.00%
		Acquisizione	Atto												2016	Valore Acq		
		Zon	Cat	Descrizione categoria Fabbricato								Clas	UnitMis	Consistenza	Superf. Catas	Rendita		
			C/2	Magazzini e locali di deposito								3	Metri Qua	4,00	4,00	11,98		
1665	0	UFFICI ASSISTENTI SOCIALI											2.2 Fabbricati (patrimonio disponibile)			C		
		VIA SAN GIOVANNI BOSCO, 1 - 24068 SERIATE (BG) - ITALIA												27/09/2016				
		Unita	Data Inizio	Data Fine	Inserimento	T/F	O/	Com	Partita	SezA	SezC	SezUrba	Foglio	Particella	Deno	Sub	Graf	Derivanti da
		1	27/09/2016	31/12/2999	27/09/2016	F	O	I628					26	1152		704		
																		100.00%
		Acquisizione	Atto												2016	Valore Acq		
		Zon	Cat	Descrizione categoria Fabbricato								Clas	UnitMis	Consistenza	Superf. Catas	Rendita		
			B/1	Collegi, convitti, educandati, ricoveri, orfanotrofi, ospizi, conventi, seminari, caserme								U	Metri Cub	315,00	115,00	244,03		
1671	0	CONDOMINIO BOLOGNINI MASTER											2.2 Fabbricati (patrimonio disponibile)			C		
		P.ZZA BOLOGNINI, 14 - 24068 SERIATE (BG) - ITALIA												01/08/2017				
		Unita	Data Inizio	Data Fine	Inserimento	T/F	O/	Com	Partita	SezA	SezC	SezUrba	Foglio	Particella	Deno	Sub	Graf	Derivanti da
		1	31/12/2017	31/12/2999	31/12/2017	T	O	I628										

INVENTARIO - Elenco Immobili INVENTARIO - Elenco Immobili - alla data 31/12/2021

Immobile	unita	Descrizione														Patrimonio			M	
			Collegata	Indirizzo	Sito	Inserimento	Cessazione													
																		100.00%		
		Acquisizione	Atto											2017	Valore Acq					
		Zon	Cat	Descrizione categoria Terreno								Clas	HA	A	CA	Redd Dominicale	Redd Agrario			
														. 0	. 0					
1695	0	CANTINA CONDOMINIO "DON BOSCO"													2.2 Fabbricati (patrimonio disponibile)			C		
		VIA SAN GIOVANNI BOSCO, 3 - 24068 SERIATE (BG) - ITALIA														01/08/2017				
	Unita	Data Inizio	Data Fine	Inserimento	T/F	O/	Com	Partita	SezA	SezC	SezUrba	Foglio	Particella	Deno	Sub	Graf	Derivanti da			
	1	27/09/2016	31/12/2999	27/09/2016	F	O	I628					26	1152		722					
																			100.00%	
		Acquisizione	Atto											2016	Valore Acq					
		Zon	Cat	Descrizione categoria Fabbricato								Clas	UnitMis	Consistenza	Superf. Catas	Rendita				
			C/2	Magazzini e locali di deposito								3	Metri Qua	3,00	4,00	8,99				
1772	0	PALAZZINA VIA CESARE BATTISTI 21 F4 M1636													2.2 Fabbricati (patrimonio disponibile)			C		
		VIA CESARE BATTISTI, 21 - 24068 SERIATE (BG) - ITALIA														10/01/2020				
	Unita	Data Inizio	Data Fine	Inserimento	T/F	O/	Com	Partita	SezA	SezC	SezUrba	Foglio	Particella	Deno	Sub	Graf	Derivanti da			
	1	10/01/2020	31/12/2999	10/01/2020	F	O	I628					4	1636		739					
		PIENA PROPRIETA' USO PROPRIO															100.00%			
		Acquisizione	Atto	908	Opere edilizie abusivamente realizzate. Applicazione dell'articolo 31, com							2020	Valore Acq							
	Unita	Data Inizio	Data Fine	Inserimento	T/F	O/	Com	Partita	SezA	SezC	SezUrba	Foglio	Particella	Deno	Sub	Graf	Derivanti da			
	2	10/01/2020	31/12/2999	10/01/2020	T	O	I628					4	1636		740					
		PIENA PROPRIETA' USO PROPRIO															100.00%			
		Acquisizione	Atto	908	Opere edilizie abusivamente realizzate. Applicazione dell'articolo 31, com							2020	Valore Acq							
		Zon	Cat	Descrizione categoria Terreno								Clas	HA	A	CA	Redd Dominicale	Redd Agrario			
														. 0	. 0					
	Unita	Data Inizio	Data Fine	Inserimento	T/F	O/	Com	Partita	SezA	SezC	SezUrba	Foglio	Particella	Deno	Sub	Graf	Derivanti da			
	3	10/01/2020	31/12/2999	10/01/2020	F	O	I628					4	1636		741					
		PIENA PROPRIETA' USO PROPRIO															100.00%			
		Acquisizione	Atto	908	Opere edilizie abusivamente realizzate. Applicazione dell'articolo 31, com							2020	Valore Acq							
		Zon	Cat	Descrizione categoria Fabbricato								Clas	UnitMis	Consistenza	Superf. Catas	Rendita				
			F/1	Area urbana									Vani							
1772	1	ALLOGGIO SUB 742 PALAZZINA VIA CESARE BATTISTI 21 F4 M1636													2.2 Fabbricati (patrimonio disponibile)			C		
		VIA CESARE BATTISTI, 21 - 24068 SERIATE (BG) - ITALIA														10/01/2020				

INVENTARIO - Elenco Immobili INVENTARIO - Elenco Immobili - alla data 31/12/2021

Immobile	unita		Descrizione											Patrimonio			M		
	Collegata	Indirizzo												Sito	Inserimento	Cessazione			
	Unita	Data Inizio	Data Fine	Inserimento	T/F	O/	Com	Partita	SezA	SezC	SezUrba	Foglio	Particella	Deno	Sub	Graf	Derivanti da		
	1	02/10/2020	31/12/2999	10/01/2020	F	O	I628					4	1636		742				
	PIENA PROPRIETA' USO PROPRIO																	100.00%	
	Acquisizione		Atto	908	Opere edilizie abusivamente realizzate. Applicazione dell'articolo 31, com											2020	Valore Acq		
	Zon	Cat	Descrizione categoria Fabbricato									Clas	UnitMis	Consistenza	Superf. Catas	Rendita			
		A/2	Abitazioni di tipo civile									2	Vani	3,00	51,00	247,90			
1772	2	ALLOGGIO SUB 743 PALAZZINA VIA CESARE BATTISTI 21 F4 M1636											2.2 Fabbricati (patrimonio disponibile)		C				
		VIA CESARE BATTISTI, 21 - 24068 SERIATE (BG) - ITALIA												10/01/2020					
	Unita	Data Inizio	Data Fine	Inserimento	T/F	O/	Com	Partita	SezA	SezC	SezUrba	Foglio	Particella	Deno	Sub	Graf	Derivanti da		
	1	02/10/2020	31/12/2999	10/01/2020	F	O	I628					4	1636		743				
	PIENA PROPRIETA' USO PROPRIO																	100.00%	
	Acquisizione		Atto	908	Opere edilizie abusivamente realizzate. Applicazione dell'articolo 31, com											2020	Valore Acq		
	Zon	Cat	Descrizione categoria Fabbricato									Clas	UnitMis	Consistenza	Superf. Catas	Rendita			
		A/2	Abitazioni di tipo civile									2	Vani	2,50	45,00	206,58			
1772	3	ALLOGGIO SUB 744 PALAZZINA VIA CESARE BATTISTI 21 F4 M1636											2.2 Fabbricati (patrimonio disponibile)		C				
		VIA CESARE BATTISTI, 21 - 24068 SERIATE (BG) - ITALIA												10/01/2020					
	Unita	Data Inizio	Data Fine	Inserimento	T/F	O/	Com	Partita	SezA	SezC	SezUrba	Foglio	Particella	Deno	Sub	Graf	Derivanti da		
	1	02/10/2020	31/12/2999	10/01/2020	F	O	I628					4	1636		744				
	PIENA PROPRIETA' USO PROPRIO																	100.00%	
	Acquisizione		Atto	908	Opere edilizie abusivamente realizzate. Applicazione dell'articolo 31, com											2020	Valore Acq		
	Zon	Cat	Descrizione categoria Fabbricato									Clas	UnitMis	Consistenza	Superf. Catas	Rendita			
		A/2	Abitazioni di tipo civile									2	Vani	3,00	41,00	247,90			
1772	4	ALLOGGIO SUB 745 PALAZZINA VIA CESARE BATTISTI 21 F4 M1636											2.2 Fabbricati (patrimonio disponibile)		C				
		VIA CESARE BATTISTI, 21 - 24068 SERIATE (BG) - ITALIA												10/01/2020					
	Unita	Data Inizio	Data Fine	Inserimento	T/F	O/	Com	Partita	SezA	SezC	SezUrba	Foglio	Particella	Deno	Sub	Graf	Derivanti da		
	1	02/10/2020	31/12/2999	10/01/2020	F	O	I628					4	1636		745				
	PIENA PROPRIETA' USO PROPRIO																	100.00%	
	Acquisizione		Atto	908	Opere edilizie abusivamente realizzate. Applicazione dell'articolo 31, com											2020	Valore Acq		
	Zon	Cat	Descrizione categoria Fabbricato									Clas	UnitMis	Consistenza	Superf. Catas	Rendita			
		A/2	Abitazioni di tipo civile									2	Vani	2,50	48,00	206,58			

INVENTARIO - Elenco Immobili INVENTARIO - Elenco Immobili -

Numero RegISTRAZIONI 740

**ALLEGATO II - SCHEDA A : PROGRAMMA BIENNALE DEGLI ACQUISTI DI FORNITURE E
SERVIZI 2022/2023**

DELL'AMMINISTRAZIONE: Comune di Seriate

approvato con Deliberazione consiliare n. xx del xx xxxxxxxxxxxx 2021

QUADRO DELLE RISORSE NECESSARIE ALLA REALIZZAZIONE DEL PROGRAMMA (1)

TIPOLOGIA RISORSE	Arco temporale di validità del programma		
	Disponibilità finanziaria		Importo Totale
	Primo anno	Secondo anno	
risorse derivanti da entrate aventi destinazione vincolata per legge	€ 1.386,00	€ 653.892,25	€ 655.278,25
risorse derivanti da entrate acquisite mediante contrazione di mutuo	€ -	€ -	€ -
risorse acquisite mediante apporti di capitali privati	€ -	€ 22.500,00	€ 22.500,00
stanziamenti di bilancio	€ 1.851.266,14	€ 4.229.003,95	€ 6.080.270,09
finanziamenti acquisibili ai sensi dell'articolo 3 del decreto-legge 31 ottobre 1990, n. 310, convertito con modificazioni dalla legge 22 dicembre 1990, n. 403	€ -	€ -	€ -
risorse derivanti da trasferimento di immobili ex art.191 D.Lgs. 50/2016	€ -	€ -	€ -
Altro	€ 545.736,00	€ 195.200,00	€ 740.936,00
	€ 2.398.388,14	€ 5.100.596,19	€ 7.498.984,33
importo stimato per le concessioni	€ -	€ -	€ -

Il referente del programma
dott. Simone Comi

Annotazioni

(1) I dati del quadro delle risorse sono calcolati come somma delle informazioni elementari relative a ciascun intervento di cui alla scheda B. Dette informazioni sono acquisite dal sistema (software) e rese disponibili in banca dati ma non visualizzate nel programma.

**ALLEGATO II - SCHEDA B : PROGRAMMA BIENNALE DEGLI ACQUISTI DI FORNITURE E SERVIZI 2022/2023
DELL'AMMINISTRAZIONE: Comune di Seriate
approvato con Deliberazione consiliare n. xx del xx xxxxxxxxxxxx 2021
ELENCO DEGLI ACQUISTI DEL PROGRAMMA**

NUMERO Intervento CUI (1)	Annullità nella quale si prevede di dare avvio alla procedura di affidamento	Codice CUP (2)	Acquisto ricompreso nell'importo complessivo di un lavoro o di altra acquisizione presente in programmazione di lavori, beni e servizi	CUI lavoro o altra acquisizione nel cui importo complessivo l'acquisto è ricompreso (3)	lotto funzionale (4)	Ambito geografico di esecuzione dell'acquisto Codice NUTS	Settore	CPV (5)	DESCRIZIONE DELL'ACQUISTO	Livello di priorità (6)	Responsabile del Procedimento (7)	Durata del contratto	L'acquisto è relativo a nuovo affidamento di contratto in essere	STIMA DEI COSTI DELL'ACQUISTO				Appalti di capitale umano (8)		CENTRALE DI COMMITTEENZA O		Acquisto aggiunto o variato a seguito di modifica programma (10)	
														Primo anno (2022)	Secondo anno (2023)	Codi su annualità successive	Totale	Importo	Tipologia (concessione / PPP)	codice AUSA	denominazione		
														calcolo	calcolo	valore	campo somma	valore	testo	codice	testo		Tabella B.2
500384000162202100013	2022		no		no	ITC46	servizi	90919000-2	Servizio di pulizia degli immobili comunali	1	Nicoletta Bortogna	24	si	€ 41.851,00	€ 81.740,00	€ 40.870,00	€ 164.461,00						
500384000162202100014	2022		no		no	ITC46	servizi	98390000-3	Servizio di assistenza attraverso volontari	1	Simone Corni	20+20	si	€ 22.941,00	€ 54.900,00	€ 142.740,00	€ 220.581,00						
500384000162202100015	2022		no		no	ITC46	servizi	55240000-9	Raffezione scolastica	1	Stefano Rinaldi	36+36	si	€ 514.803,30	€ 1.487.200,00	€ 3.832.400,00	€ 5.934.203,30						
500384000162202100016	2022		no		no	ITC46	servizi	80410000-1	Assistenza educativa	1	Stefano Rinaldi	36+36	si	€ 608.441,30	€ 1.817.000,00	€ 4.218.700,00	€ 6.491.191,30						
500384000162202100017	2022		no		no	ITC46	servizi	35192700-8	Riparo giorno	1	Nicoletta Bortogna	24	si	€ 3.546,00	€ 2.932,00	€ 2.384,00	€ 15.930,00						
500384000162202100018	2022		no		no	ITC46	servizi	50230000-6	Servizio di manutenzione strada anni 2022-2023	1	Domenico Leo	24+24	si	€ 42.266,00	€ 41.480,00	€ 82.960,00	€ 166.706,00						
500384000162202100019	2022	E48E21000140004	si		no	ITC46	servizi	71356000-8	Progettazione edilizia - esecuzione e direzione lavori polo scolastico	1	Domenico Leo	12 mesi + durata nel cantiere	no	€ 545.736,00	€ 195.200,00	€ 385.520,00	€ 1.126.456,00						
500384000162202100020	2022		no		no	ITC46	servizi	57211400-47731	Accordo quadro per la gestione del verde pubblico	1	Domenico Leo	48	si	€ 232.836,15	€ 228.000,23	€ 492.000,46	€ 910.836,84		accordo quadro				
500384000162202100021	2022		no		no	ITC46	servizi	85300000-2	Progetto integrato per la disabilità	1	Stefano Rinaldi	36	si	€ 981,00	€ 107.940,00	€ 215.880,00	€ 324.801,00						
500384000162202100022	2022		no		no	ITC46	servizi	85300000-2	Progetto Officina giovani	1	Stefano Rinaldi	36	si	€ 786,00	€ 43.050,00	€ 86.100,00	€ 129.936,00						
500384000162202100023	2022		no		si	ITC46	servizi	66515000-3	Assicurazioni: Elettronica	1	Simone Corni	24	si	€ 5.352,00	€ 5.352,00	€ 0,00	€ 10.704,00						
500384000162202100024	2022		no		si	ITC46	servizi	66515100-4	Assicurazioni: Incendio	1	Simone Corni	24	si	€ 24.736,27	€ 24.706,27	€ 0,00	€ 49.442,54						
500384000162202100025	2022		no		si	ITC46	servizi	66512000-2	Assicurazioni: Infortuni	1	Simone Corni	24	si	€ 2.471,50	€ 2.471,50	€ 0,00	€ 4.943,00						
500384000162202100026	2022		no		si	ITC46	servizi	66516100-1	Assicurazioni: Kasko	1	Simone Corni	24	si	€ 1.425,00	€ 1.425,00	€ 0,00	€ 2.850,00						
500384000162202100027	2022		no		si	ITC46	servizi	66516100-1	Assicurazioni: RCA - Libero matricola	1	Simone Corni	24	si	€ 17.800,00	€ 17.800,00	€ 0,00	€ 35.600,00						
500384000162202100028	2022		no		si	ITC46	servizi	66516400-4	Assicurazioni: RCT/O	1	Simone Corni	24	si	€ 49.012,22	€ 48.982,22	€ 0,00	€ 97.994,44						
500384000162202100029	2022		no		si	ITC46	servizi	66516500-5	Assicurazioni: RC gestionale	1	Simone Corni	24	si	€ 5.000,00	€ 5.000,00	€ 0,00	€ 10.000,00						
500384000162202100030	2022		no		si	ITC46	servizi	66513200-5	Assicurazioni: Furto	1	Simone Corni	24	si	€ 1.497,00	€ 1.497,00	€ 0,00	€ 2.994,00						
500384000162202100031	2022		no		no	ITC46	servizi	85300000	"Nogone" - Servizio di mediazione interculturale nell'ambito territoriale di Seriate	1	Stefano Rinaldi	36	si	€ 786,00	€ 41.267,12	€ 82.534,24	€ 124.587,36						
500384000162202100032	2022		no		si	ITC46	servizi	85312000-9	Servizio di assistenza domiciliare (EAD)	1	Stefano Rinaldi	24	si	€ 600,00	€ 533.604,71	€ 533.604,71	€ 1.067.809,42						
500384000162202100033	2022		no		si	ITC46	servizi	85300000-2	Centro servizi per la disabilità	1	Stefano Rinaldi	24	si	€ 68.603,22	€ 68.603,22	€ 137.206,44	€ 274.412,88						
500384000162202100034	2023		no		no	ITC46	servizi	50800000-3	Servizio manutenzione immobili - elettrica	1	Domenico Leo	24	si		€ 50.863,74	€ 71.166,26	€ 122.030,00						
500384000162202100035	2023		no		no	ITC46	servizi	50800000-3	Servizio manutenzione immobili - idraulico	1	Domenico Leo	24	si	€ 40.696,66	€ 56.933,34	€ 97.630,00	€ 195.260,00						
500384000162202100036	2023		no		no	ITC46	servizi	50800000-3	Servizio manutenzione immobili - edile imbarcadero	1	Domenico Leo	24	si	€ 75.771,66	€ 106.038,34	€ 181.810,00	€ 363.620,00						
500384000162202100037	2023		no		no	ITC46	servizi	50800000-3	Servizio manutenzione immobili - falegnameria serramentista	1	Domenico Leo	24	si	€ 40.696,66	€ 56.933,34	€ 97.630,00	€ 195.260,00						
500384000162202100038	2023		no		no	ITC46	servizi	50800000-3	Servizio manutenzione immobili - falegnameria serramentista	1	Domenico Leo	24	si	€ 30.530,00	€ 42.700,00	€ 73.230,00	€ 146.460,00						
500384000162202100039	2023		no		no	ITC46	servizi	45215400-1	Servizi cimiteriali	1	Nicoletta Bortogna	24	si	€ 37.386,00	€ 109.800,00	€ 147.186,00	€ 294.372,00	€ 90.000,00	concessione				
500384000162202100040	2023		no		no	ITC46	servizi	90620000-9	Servizio di sgombramento della neve e la prevenzione della formazione del ghiaccio sulla viabilità comunale e sui marciapiedi	1	Domenico Leo	17	si	€ 49.025,00	€ 146.400,00	€ 195.425,00	€ 390.850,00						
500384000162202100041	2023		no		no	ITC46	servizi	85300000-2	Servizio integrato minori e famiglia	1	Stefano Rinaldi	36 + 36	si	€ 10.417,20	€ 4.264.255,80	€ 4.274.673,00	€ 8.756.346,00						
500384000162202100042	2023		no		no	ITC46	servizi	72261000-2	Servizio di assistenza e manutenzione software	1	Stefano Rinaldi	24	si	€ 30,00	€ 158.600,00	€ 158.630,00	€ 317.260,00						
500384000162202100043	2023		no		no	ITC46	servizi	90510000-5 90511000-6 90511100-7 90511200-8	Servizi di recupero e smaltimento rifiuti urbani	1	Domenico Leo	12+12	si	€ 6.100,00	€ 1.540.000,00	€ 1.546.100,00	€ 3.192.200,00						
500384000162202100044	2022		no		no	ITC46	servizi	64110000-0	Servizio di spedizione e raccolta vertici amministrativi e CDS	1	Simone Corni	36	si	€ 28.090,00	€ 28.060,00	€ 28.060,00	€ 84.210,00						
500384000162202100045	2022		no		no	ITC46	servizi	72500000-0	Servizio di "servizi" per la gestione e la predisposizione dei vertici amministrativi e CDS	1	Simone Corni	36	si	€ 30.530,00	€ 30.500,00	€ 30.500,00	€ 91.530,00						

Note:
(1) Codice CUI = ex amministrazione - prima annualità del primo programma nel quale l'intervento è stato inserito - progressivo da 5 cifre
(2) Indica il CUP (ex articolo 6 comma 1)
(3) Comprensivo dell'acquisto ricompreso nell'importo complessivo di un lavoro o di altra acquisizione presente in programmazione di lavori, beni e servizi a "for" CUP non presente
(4) Indica se l'atto funzionale secondo la definizione di cui all'art. 3 comma 1 lettera ag) del D.Lgs. 50/2016
(5) Indica il CPV principale. Deve essere riportata la convenienza, per le prime due cifre, con il codice: P-CPI+01 o 48, S-CPI+48
(6) Indica il livello di priorità di cui all'articolo 6 comma 9
(7) Risposta nome e cognome del responsabile del procedimento
(8) Ripartire l'importo del capitale privato come quota parte dell'importo complessivo
(9) Dati obbligatori per i soli acquisti ricompresi nella prima annualità (CUI articolo 9)
(10) Indica se l'acquisto è stato aggiunto o stato modificato a seguito di modifica in corso d'anno ai sensi dell'art. 7 commi 7 e 8. Tali campi, come la relativa nota e tabella, compaiono solo in caso di modifica del programma
(11) La somma è calcolata al netto dell'importo degli acquisti ricompresi nell'importo complessivo di un lavoro o di altra acquisizione presente in programmazione di lavori, beni e servizi
(12) Inserire sì, se si tratta di operazione di servizi analoghi

Tabella B.1 (art. 6 del DL 50/2016)
1. priorità massima
2. priorità media
3. priorità minima

Tabella B.2
1. modifica ex art. 7 comma 8 lettera b) aggiunta di uno o più acquisti in conseguenza di atti amministrativi adottati a livello statale o regionale
2. modifica ex art. 7 comma 8 lettera c) aggiunta di uno o più acquisti per la sopravvenuta disponibilità di finanziamenti all'interno del bilancio non prevedibili al momento della prima approvazione del programma, ivi compresi le ulteriori risorse disponibili
3. modifica ex art. 7 comma 8 lettera d) variazione alla prima annualità dell'acquisto di una fornitura o di un servizio ricompreso nel programma biennale degli acquisti
4. modifica ex art. 7 comma 8 lettera e) modifica del quadro economico degli acquisti già contemplati nell'anno annuale, per la quale il rimborsamento è dovuto
5. modifica ex art. 7 comma 9. Un servizio o una fornitura non inseriti nell'elenco annuale possono essere realizzati quando siano resi necessari da eventi imprevedibili o calamitosi o da sopravvenute disposizioni di legge o regolamentari. Un servizio o

Tabella B.3
Riepilogo dei dati da compilare non realizzati nel Programma biennale

Responsabile del procedimento	Codice fiscale					
Quadro delle risorse necessarie per la realizzazione dell'acquisto						
Spiegazione di spesa	anno	importo	anno	importo	anno	importo
risorse derivanti da entrate aventi destinazione vincolata per legge	1	€ 1.386,00	2	€ 853.802,20	3	€ 948.987,50
risorse disponibili mediante accantonamenti di esercizi precedenti	2	€ 0,00	2	€ 29.000,00	3	€ 87.000,00
accantonamenti di bilancio	3	€ 1.851.266,14	4	€ 229.003,00	5	€ 11.418.015,70
risorse derivanti da entrate accantonate mediante contributo di cuiuso	4	€ 0,00	4	€ 0,00	5	€ 0,00
risorse derivanti da entrate del bilancio di cui 310-1980 recuperati dalla L. 403/1990	5	€ 0,00	5	€ 0,00	6	€ 0,00
risorse derivanti da trasferimenti di cui art. 181-bis L. 30/2017 e L. 30/2018	6	€ 448.736,00	7	€ 198.200,00	8	€ 385.520,00
Altra tipologia	7	€ 0,00	8	€ 0,00	9	€ 0,00
Totale risorse per la concessione	8	€ 3.686.388,14	9	€ 1.180.005,10	10	€ 12.830.522,70
Totale		€ 3.686.388,14		€ 1.180.005,10		€ 12.830.522,70

ALLEGATO II - SCHEDA C: PROGRAMMA BIENNALE DEGLI ACQUISTI DI FORNITURE E SERVIZI 2022/2023

DELL'AMMINISTRAZIONE: Comune di Seriate

approvato con Deliberazione consiliare n. xx del xx xxxxxxxxxxxx 2021

**ELENCO DEGLI INTERVENTI PRESENTI NELLA PRIMA ANNUALITA'
DEL PRECEDENTE PROGRAMMA BIENNALE E NON RIPROPOSTI E NON AVVIATI**

CODICE UNICO INTERVENTO - CUI	CUP	DESCRIZIONE ACQUISTO	IMPORTO INTERVENTO	Livello di priorità	Motivo per il quale l'intervento non è riproposto (1)
codice	Ereditato da precedente programma	Ereditato da precedente programma	Ereditato da precedente programma	Ereditato da scheda B	testo

Il referente del programma
dott.Simone Comi

Note

(1) breve descrizione dei motivi

CITTA' DI SERIATE
 PROVINCIA DI BERGAMO
BILANCIO DI PREVISIONE

ENTRATE

TITOLO TIPOLOGIA	DENOMINAZIONE	RESIDUI PRESUNTI AL TERMINE DEL 2021		PREVISIONI DEFINITIVE DEL 2021			
					PREVISIONI ANNO 2022	PREVISIONI ANNO 2023	PREVISIONI ANNO 2024
	Fondo pluriennale vincolato per spese correnti (1)		previsione di competenza	434.006,09	0,00	0,00	0,00
	Fondo pluriennale vincolato per spese in conto capitale (1)		previsione di competenza	1.534.418,99	0,00	0,00	0,00
	Utilizzo avanzo di Amministrazione		previsione di competenza	2.355.394,51	0,00	0,00	0,00
	- di cui avanzo utilizzato anticipatamente (2)		previsione di competenza	0,00	0,00	0,00	0,00
	- di cui Utilizzo Fondo anticipazioni di liquidità		previsione di competenza	0,00	0,00	0,00	0,00
	Fondo di Cassa all'1/1/esercizio di riferimento		previsione di cassa	8.091.727,35	9.959.737,91		

CITTA' DI SERIATE
 PROVINCIA DI BERGAMO
BILANCIO DI PREVISIONE

ENTRATE

TITOLO TIPOLOGIA	DENOMINAZIONE	RESIDUI PRESUNTI AL TERMINE DEL 2021		PREVISIONI DEFINITIVE DEL 2021			
					PREVISIONI ANNO 2022	PREVISIONI ANNO 2023	PREVISIONI ANNO 2024
TITOLO 1	ENTRATE CORRENTI DI NATURA TRIBUTARIA, CONTRIBUTIVA E PEREQUATIVA						
10101	Tipologia 101: Imposte tasse e proventi assimilati	5.726.404,77	previsione di competenza	8.236.420,40	8.804.000,00	8.795.600,00	8.718.000,00
			previsione di cassa	13.194.512,16	14.530.404,77		
10301	Tipologia 301: Fondi perequativi da Amministrazioni Centrali	167.716,97	previsione di competenza	1.504.566,17	1.744.740,27	1.777.498,27	1.854.968,27
			previsione di cassa	1.817.399,88	1.912.457,24		
10000	Totale TITOLO 1	5.894.121,74	previsione di competenza	9.740.986,57	10.548.740,27	10.573.098,27	10.572.968,27
			previsione di cassa	15.011.912,04	16.442.862,01		

CITTA' DI SERIATE
 PROVINCIA DI BERGAMO
BILANCIO DI PREVISIONE

ENTRATE

TITOLO TIPOLOGIA	DENOMINAZIONE	RESIDUI PRESUNTI AL TERMINE DEL 2021		PREVISIONI DEFINITIVE DEL 2021			
					PREVISIONI ANNO 2022	PREVISIONI ANNO 2023	PREVISIONI ANNO 2024
TITOLO 2	TRASFERIMENTI CORRENTI						
20101	Tipologia 101: Trasferimenti correnti da Amministrazioni pubbliche	1.162.142,36	previsione di competenza	4.747.589,16	3.101.122,41	3.054.192,90	3.054.198,95
			previsione di cassa	5.225.631,59	4.263.264,77		
20103	Tipologia 103: Trasferimenti correnti da Imprese	24.368,00	previsione di competenza	10.578,00	9.418,00	2.488,00	2.488,00
			previsione di cassa	34.946,00	33.786,00		
20105	Tipologia 105: Trasferimenti correnti dall'Unione Europea e dal Resto del Mondo	0,00	previsione di competenza	0,00	0,00	0,00	0,00
			previsione di cassa	0,00	0,00		
20000	Totale TITOLO 2	1.186.510,36	previsione di competenza	4.758.167,16	3.110.540,41	3.056.680,90	3.056.686,95
			previsione di cassa	5.260.577,59	4.297.050,77		

CITTA' DI SERIATE
 PROVINCIA DI BERGAMO
BILANCIO DI PREVISIONE

ENTRATE

TITOLO TIPOLOGIA	DENOMINAZIONE	RESIDUI PRESUNTI AL TERMINE DEL 2021		PREVISIONI DEFINITIVE DEL 2021			
					PREVISIONI ANNO 2022	PREVISIONI ANNO 2023	PREVISIONI ANNO 2024
TITOLO 3	ENTRATE EXTRATRIBUTARIE						
30100	Tipologia 100: Vendita di beni e servizi e proventi derivanti dalla gestione dei beni	677.425,70	previsione di competenza	2.164.861,16	2.346.796,46	2.317.396,46	2.317.396,46
			previsione di cassa	2.604.802,72	3.024.222,16		
30200	Tipologia 200: Proventi derivanti dall'attività di controllo e repressione delle irregolarità e degli illeciti	913.684,18	previsione di competenza	465.000,00	710.000,00	710.000,00	710.000,00
			previsione di cassa	1.238.497,66	1.623.684,18		
30300	Tipologia 300: Interessi attivi	0,00	previsione di competenza	1.804,86	2.500,00	2.500,00	2.500,00
			previsione di cassa	1.808,88	2.500,00		
30400	Tipologia 400: Altre entrate da redditi da capitale	0,00	previsione di competenza	220.000,00	250.000,00	250.000,00	250.000,00
			previsione di cassa	220.000,00	250.000,00		
30500	Tipologia 500: Rimborsi e altre entrate correnti	74.577,59	previsione di competenza	573.142,47	549.500,00	551.500,00	549.500,00
			previsione di cassa	705.634,50	624.077,59		
30000	Totale TITOLO 3 ENTRATE EXTRATRIBUTARIE	1.665.687,47	previsione di competenza	3.424.808,49	3.858.796,46	3.831.396,46	3.829.396,46
			previsione di cassa	4.770.743,76	5.524.483,93		

CITTA' DI SERIATE
 PROVINCIA DI BERGAMO
BILANCIO DI PREVISIONE

ENTRATE

TITOLO TIPOLOGIA	DENOMINAZIONE	RESIDUI PRESUNTI AL TERMINE DEL 2021		PREVISIONI DEFINITIVE DEL 2021			
					PREVISIONI ANNO 2022	PREVISIONI ANNO 2023	PREVISIONI ANNO 2024
TITOLO 4	ENTRATE IN CONTO CAPITALE						
40200	Tipologia 200: Contributi agli investimenti	520.986,56	previsione di competenza	3.222.667,00	4.629.236,00	1.045.000,00	1.000.000,00
			previsione di cassa	3.987.667,00	5.150.222,56		
40300	Tipologia 300: Altri trasferimenti in conto capitale	15.000,00	previsione di competenza	15.000,00	0,00	0,00	0,00
			previsione di cassa	15.000,00	15.000,00		
40400	Tipologia 400: Entrate da alienazione di beni materiali e immateriali	4.745,87	previsione di competenza	980.415,74	78.000,00	198.000,00	48.000,00
			previsione di cassa	990.091,65	82.745,87		
40500	Tipologia 500: Altre entrate in conto capitale	27.899,59	previsione di competenza	570.000,00	700.000,00	700.000,00	700.000,00
			previsione di cassa	570.124,60	727.899,59		
40000	Totale TITOLO 4	ENTRATE IN CONTO CAPITALE					
		568.632,02	previsione di competenza	4.788.082,74	5.407.236,00	1.943.000,00	1.748.000,00
			previsione di cassa	5.562.883,25	5.975.868,02		

CITTA' DI SERIATE
 PROVINCIA DI BERGAMO
BILANCIO DI PREVISIONE

ENTRATE

TITOLO TIPOLOGIA	DENOMINAZIONE	RESIDUI PRESUNTI AL TERMINE DEL 2021		PREVISIONI DEFINITIVE DEL 2021			
					PREVISIONI ANNO 2022	PREVISIONI ANNO 2023	PREVISIONI ANNO 2024
TITOLO 5	ENTRATE DA RIDUZIONE DI ATTIVITA' FINANZIARIE						
50100	Tipologia 100: Alienazione di attività finanziarie	0,00	previsione di competenza	0,00	0,00	0,00	0,00
			previsione di cassa	0,00	0,00		
50200	Tipologia 200: Riscossione di crediti di breve termine	0,00	previsione di competenza	0,00	0,00	0,00	0,00
			previsione di cassa	0,00	0,00		
50000	Totale TITOLO 5	ENTRATE DA RIDUZIONE DI ATTIVITA' FINANZIARIE	0,00	previsione di competenza	0,00	0,00	0,00
				previsione di cassa	0,00	0,00	

CITTA' DI SERIATE
 PROVINCIA DI BERGAMO
BILANCIO DI PREVISIONE

ENTRATE

TITOLO TIPOLOGIA	DENOMINAZIONE	RESIDUI PRESUNTI AL TERMINE DEL 2021		PREVISIONI DEFINITIVE DEL 2021			
					PREVISIONI ANNO 2022	PREVISIONI ANNO 2023	PREVISIONI ANNO 2024
TITOLO 7	ANTICIPAZIONI DA ISTITUTO TESORIERE/CASSIERE						
70000	Tipologia 000:	0,00	previsione di competenza	0,00	0,00	0,00	0,00
			previsione di cassa	0,00	0,00		
70000	Totale TITOLO 7	0,00	previsione di competenza	0,00	0,00	0,00	0,00
			previsione di cassa	0,00	0,00		

CITTA' DI SERIATE
 PROVINCIA DI BERGAMO
BILANCIO DI PREVISIONE

ENTRATE

TITOLO TIPOLOGIA	DENOMINAZIONE	RESIDUI PRESUNTI AL TERMINE DEL 2021		PREVISIONI DEFINITIVE DEL 2021			
					PREVISIONI ANNO 2022	PREVISIONI ANNO 2023	PREVISIONI ANNO 2024
TITOLO 9	ENTRATE PER CONTO TERZI E PARTITE DI GIRO						
90100	Tipologia 100: Entrate per partite di giro	486.907,49	previsione di competenza	2.459.000,00	2.457.000,00	2.457.000,00	2.457.000,00
			previsione di cassa	2.810.206,24	2.943.907,49		
90200	Tipologia 200: Entrate per conto terzi	98.715,48	previsione di competenza	522.000,00	522.000,00	522.000,00	522.000,00
			previsione di cassa	589.415,27	620.715,48		
90000	Totale TITOLO 9	ENTRATE PER CONTO TERZI E PARTITE DI GIRO					
		585.622,97	previsione di competenza	2.981.000,00	2.979.000,00	2.979.000,00	2.979.000,00
			previsione di cassa	3.399.621,51	3.564.622,97		
	TOTALE TITOLI	9.900.574,56	previsione di competenza	25.693.044,96	25.904.313,14	22.383.175,63	22.186.051,68
			previsione di cassa	34.005.738,15	35.804.887,70		
	TOTALE GENERALE DELLE ENTRATE	9.900.574,56	previsione di competenza	30.016.864,55	25.904.313,14	22.383.175,63	22.186.051,68
			previsione di cassa	42.097.465,50	45.764.625,61		

(1) Se il bilancio di previsione è predisposto prima del 31 dicembre dell'esercizio precedente, indicare la stima degli impegni al 31 dicembre dell'anno in corso di gestione imputati agli esercizi successivi finanziati dal fondo pluriennale vincolato (sia assunti nell'esercizio in corso che negli esercizi precedenti) o, se tale stima non risulti possibile, l'importo delle previsioni definitive di spesa del fondo pluriennale vincolato del bilancio dell'esercizio in corso di gestione. Se il bilancio di previsione è approvato dopo il 31 dicembre, indicare l'importo degli impegni assunti negli anni precedenti con imputazione agli esercizi successivi determinato sulla base di dati di preconsuntivo. Nel primo esercizio di applicazione del titolo primo del Decreto legislativo n. 118/2011 si indica un importo pari a 0 e, a seguito del riaccertamento straordinario dei residui previsto dall'articolo 3, comma 7, l'importo del fondo pluriennale vincolato determinato in tale occasione.

CITTA' DI SERIATE
 PROVINCIA DI BERGAMO
BILANCIO DI PREVISIONE TRIENNIO 2022 - 2024

SPESE

MISSIONE, PROGRAMMA, TITOLO	DENOMINAZIONE	RESIDUI PRESUNTI AL TERMINE DEL 2021		PREVISIONI DEFINITIVE DEL 2021	PREVISIONI ANNO					
					2022	2023	2024			
DISAVANZO DI AMMINISTRAZIONE				0,00	0,00	0,00	0,00			
MISSIONE	1	Servizi istituzionali e generali e di gestione								
0101	Programma	01	Organi istituzionali							
	Titolo 1	SPESE CORRENTI		70.331,04	previsione di competenza	331.203,61	356.570,00	368.120,00	384.654,00	
					<i>di cui già impegnato *</i>		21.543,26	7.564,00	0,00	
					<i>di cui fondo pluriennale vincolato</i>	0,00	0,00	0,00	0,00	
					previsione di cassa	434.385,59	426.901,04			
	Totale Programma	01	Organi istituzionali		70.331,04	previsione di competenza	331.203,61	356.570,00	368.120,00	384.654,00
						<i>di cui già impegnato *</i>	21.543,26	7.564,00	0,00	
						<i>di cui fondo pluriennale</i>	0,00	0,00	0,00	
					previsione di cassa	434.385,59	426.901,04			
0102	Programma	02	Segreteria generale							
	Titolo 1	SPESE CORRENTI		117.955,19	previsione di competenza	504.167,02	402.005,00	395.115,00	395.115,00	
					<i>di cui già impegnato *</i>		76.013,32	5.988,40	0,00	
					<i>di cui fondo pluriennale vincolato</i>	0,00	0,00	0,00	0,00	
					previsione di cassa	586.763,49	519.960,19			
	Totale Programma	02	Segreteria generale		117.955,19	previsione di competenza	504.167,02	402.005,00	395.115,00	395.115,00
						<i>di cui già impegnato *</i>	76.013,32	5.988,40	0,00	
						<i>di cui fondo pluriennale</i>	0,00	0,00	0,00	
					previsione di cassa	586.763,49	519.960,19			
0103	Programma	03	Gestione economica, finanziaria, programmazione e provveditorato							
	Titolo 1	SPESE CORRENTI		60.705,37	previsione di competenza	325.075,16	310.913,00	310.913,00	310.913,00	
					<i>di cui già impegnato *</i>		486,50	486,50	0,00	
					<i>di cui fondo pluriennale vincolato</i>	0,00	0,00	0,00	0,00	
					previsione di cassa	375.603,61	371.618,37			

CITTA' DI SERIATE
 PROVINCIA DI BERGAMO
BILANCIO DI PREVISIONE TRIENNIO 2022 - 2024

SPESE

MISSIONE, PROGRAMMA, TITOLO	DENOMINAZIONE	RESIDUI PRESUNTI AL TERMINE DEL 2021		PREVISIONI DEFINITIVE DEL 2021	PREVISIONI ANNO	PREVISIONI ANNO	PREVISIONI ANNO
					2022	2023	2024
Titolo 2	SPESE IN CONTO CAPITALE	0,00	previsione di competenza	4.500,00	0,00	0,00	0,00
			<i>di cui già impegnato *</i>		0,00	0,00	0,00
			<i>di cui fondo pluriennale vincolato</i>	0,00	0,00	0,00	0,00
			previsione di cassa	4.500,00	0,00		
Totale Programma	03 Gestione economica, finanziaria, programmazione e provveditorato	60.705,37	previsione di competenza	329.575,16	310.913,00	310.913,00	310.913,00
			<i>di cui già impegnato *</i>		486,50	486,50	0,00
			<i>di cui fondo pluriennale</i>	0,00	0,00	0,00	0,00
			previsione di cassa	380.103,61	371.618,37		
0104 Programma	04 Gestione delle entrate tributarie e servizi fiscali						
Titolo 1	SPESE CORRENTI	30.219,08	previsione di competenza	553.757,57	210.700,00	210.700,00	210.700,00
			<i>di cui già impegnato *</i>		4.581,12	4.581,12	0,00
			<i>di cui fondo pluriennale vincolato</i>	0,00	0,00	0,00	0,00
			previsione di cassa	586.723,00	240.919,08		
Totale Programma	04 Gestione delle entrate tributarie e servizi fiscali	30.219,08	previsione di competenza	553.757,57	210.700,00	210.700,00	210.700,00
			<i>di cui già impegnato *</i>		4.581,12	4.581,12	0,00
			<i>di cui fondo pluriennale</i>	0,00	0,00	0,00	0,00
			previsione di cassa	586.723,00	240.919,08		
0105 Programma	05 Gestione dei beni demaniali e patrimoniali						
Titolo 1	SPESE CORRENTI	147.629,87	previsione di competenza	677.969,06	462.250,00	456.950,00	457.950,00
			<i>di cui già impegnato *</i>		99.570,13	24.980,16	0,00
			<i>di cui fondo pluriennale vincolato</i>	0,00	0,00	0,00	0,00
			previsione di cassa	855.251,60	609.879,87		
Titolo 2	SPESE IN CONTO CAPITALE	221.962,64	previsione di competenza	575.472,86	100.000,00	460.000,00	125.000,00
			<i>di cui già impegnato *</i>		0,00	0,00	0,00
			<i>di cui fondo pluriennale vincolato</i>	0,00	0,00	0,00	0,00
			previsione di cassa	534.473,86	321.962,64		

CITTA' DI SERIATE
 PROVINCIA DI BERGAMO
BILANCIO DI PREVISIONE TRIENNIO 2022 - 2024

SPESE

MISSIONE, PROGRAMMA, TITOLO	DENOMINAZIONE	RESIDUI PRESUNTI AL TERMINE DEL 2021		PREVISIONI DEFINITIVE DEL 2021	PREVISIONI ANNO	PREVISIONI ANNO	PREVISIONI ANNO
					2022	2023	2024
Totale Programma	05 Gestione dei beni demaniali e patrimoniali	369.592,51	previsione di competenza	1.253.441,92	562.250,00	916.950,00	582.950,00
			<i>di cui già impegnato *</i>		99.570,13	24.980,16	0,00
			<i>di cui fondo pluriennale</i>	0,00	0,00	0,00	0,00
			previsione di cassa	1.389.725,46	931.842,51		
0106 Programma	06 Ufficio tecnico						
Titolo 1	SPESE CORRENTI	240.751,04	previsione di competenza	654.994,19	525.090,00	525.090,00	525.090,00
			<i>di cui già impegnato *</i>		5.102,14	3.198,79	0,00
			<i>di cui fondo pluriennale vincolato</i>	0,00	0,00	0,00	0,00
			previsione di cassa	810.562,80	765.841,04		
Totale Programma	06 Ufficio tecnico	240.751,04	previsione di competenza	654.994,19	525.090,00	525.090,00	525.090,00
			<i>di cui già impegnato *</i>		5.102,14	3.198,79	0,00
			<i>di cui fondo pluriennale</i>	0,00	0,00	0,00	0,00
			previsione di cassa	810.562,80	765.841,04		
0107 Programma	07 Elezioni e consultazioni popolari - Anagrafe e stato civile						
Titolo 1	SPESE CORRENTI	69.838,46	previsione di competenza	519.005,95	526.875,00	479.775,00	479.775,00
			<i>di cui già impegnato *</i>		13.139,64	13.139,64	0,00
			<i>di cui fondo pluriennale vincolato</i>	0,00	0,00	0,00	0,00
			previsione di cassa	561.630,19	596.713,46		
Totale Programma	07 Elezioni e consultazioni popolari - Anagrafe e stato civile	69.838,46	previsione di competenza	519.005,95	526.875,00	479.775,00	479.775,00
			<i>di cui già impegnato *</i>		13.139,64	13.139,64	0,00
			<i>di cui fondo pluriennale</i>	0,00	0,00	0,00	0,00
			previsione di cassa	561.630,19	596.713,46		
0108 Programma	08 Statistica e sistemi informativi						
Titolo 1	SPESE CORRENTI	52.329,71	previsione di competenza	383.308,40	380.730,00	380.730,00	380.730,00
			<i>di cui già impegnato *</i>		53.449,29	19.191,90	0,00
			<i>di cui fondo pluriennale vincolato</i>	0,00	0,00	0,00	0,00
			previsione di cassa	443.944,10	433.059,71		

CITTA' DI SERIATE
 PROVINCIA DI BERGAMO
BILANCIO DI PREVISIONE TRIENNIO 2022 - 2024

SPESE

MISSIONE, PROGRAMMA, TITOLO	DENOMINAZIONE	RESIDUI PRESUNTI AL TERMINE DEL 2021		PREVISIONI DEFINITIVE DEL 2021	PREVISIONI ANNO	PREVISIONI ANNO	PREVISIONI ANNO
					2022	2023	2024
Totale Programma	08 Statistica e sistemi informativi	52.329,71	previsione di competenza	383.308,40	380.730,00	380.730,00	380.730,00
			<i>di cui già impegnato *</i>		<i>53.449,29</i>	<i>19.191,90</i>	<i>0,00</i>
			<i>di cui fondo pluriennale</i>	<i>0,00</i>	<i>0,00</i>	<i>0,00</i>	<i>0,00</i>
			previsione di cassa	443.944,10	433.059,71		
0109 Programma	09 Assistenza tecnico-amministrativa agli enti locali						
Titolo 2	SPESE IN CONTO CAPITALE	0,00	previsione di competenza	50.000,00	52.000,00	62.000,00	62.000,00
			<i>di cui già impegnato *</i>		<i>0,00</i>	<i>0,00</i>	<i>0,00</i>
			<i>di cui fondo pluriennale vincolato</i>	<i>0,00</i>	<i>0,00</i>	<i>0,00</i>	<i>0,00</i>
			previsione di cassa	50.000,00	52.000,00		
Totale Programma	09 Assistenza tecnico-amministrativa agli enti locali	0,00	previsione di competenza	50.000,00	52.000,00	62.000,00	62.000,00
			<i>di cui già impegnato *</i>		<i>0,00</i>	<i>0,00</i>	<i>0,00</i>
			<i>di cui fondo pluriennale</i>	<i>0,00</i>	<i>0,00</i>	<i>0,00</i>	<i>0,00</i>
			previsione di cassa	50.000,00	52.000,00		
0110 Programma	10 Risorse umane						
Titolo 1	SPESE CORRENTI	526.255,35	previsione di competenza	1.593.461,95	1.278.100,00	1.264.200,00	1.264.200,00
			<i>di cui già impegnato *</i>		<i>76.500,00</i>	<i>67.500,00</i>	<i>0,00</i>
			<i>di cui fondo pluriennale vincolato</i>	<i>0,00</i>	<i>0,00</i>	<i>0,00</i>	<i>0,00</i>
			previsione di cassa	1.792.801,93	1.804.355,35		
Titolo 2	SPESE IN CONTO CAPITALE	73.917,85	previsione di competenza	88.715,74	0,00	0,00	0,00
			<i>di cui già impegnato *</i>		<i>0,00</i>	<i>0,00</i>	<i>0,00</i>
			<i>di cui fondo pluriennale vincolato</i>	<i>0,00</i>	<i>0,00</i>	<i>0,00</i>	<i>0,00</i>
			previsione di cassa	58.297,97	73.917,85		
Totale Programma	10 Risorse umane	600.173,20	previsione di competenza	1.682.177,69	1.278.100,00	1.264.200,00	1.264.200,00
			<i>di cui già impegnato *</i>		<i>76.500,00</i>	<i>67.500,00</i>	<i>0,00</i>
			<i>di cui fondo pluriennale</i>	<i>0,00</i>	<i>0,00</i>	<i>0,00</i>	<i>0,00</i>
			previsione di cassa	1.851.099,90	1.878.273,20		

CITTA' DI SERIATE
 PROVINCIA DI BERGAMO
BILANCIO DI PREVISIONE TRIENNIO 2022 - 2024

SPESE

MISSIONE, PROGRAMMA, TITOLO	DENOMINAZIONE	RESIDUI PRESUNTI AL TERMINE DEL 2021		PREVISIONI DEFINITIVE DEL 2021			
					PREVISIONI ANNO 2022	PREVISIONI ANNO 2023	PREVISIONI ANNO 2024
TOTALE MISSIONE	1 Servizi istituzionali e generali e di gestione	1.611.895,60	previsione di competenza	6.261.631,51	4.605.233,00	4.913.593,00	4.596.127,00
			<i>di cui già impegnato *</i>		350.385,40	146.630,51	0,00
			<i>di cui fondo pluriennale</i>	0,00	0,00	0,00	0,00
			previsione di cassa	7.094.938,14	6.217.128,60		

CITTA' DI SERIATE
 PROVINCIA DI BERGAMO
BILANCIO DI PREVISIONE TRIENNIO 2022 - 2024

SPESE

MISSIONE, PROGRAMMA, TITOLO	DENOMINAZIONE	RESIDUI PRESUNTI AL TERMINE DEL 2021		PREVISIONI DEFINITIVE DEL 2021					
					PREVISIONI ANNO 2022	PREVISIONI ANNO 2023	PREVISIONI ANNO 2024		
MISSIONE	3	Ordine pubblico e sicurezza							
0301	Programma	01	Polizia locale e amministrativa						
	Titolo 1		SPESE CORRENTI	161.965,96	previsione di competenza	778.531,41	823.484,00	823.984,00	826.988,00
					<i>di cui già impegnato *</i>		29.399,38	16.730,82	0,00
					<i>di cui fondo pluriennale vincolato</i>	0,00	0,00	0,00	0,00
					previsione di cassa	973.846,42	985.449,96		
	Titolo 2		SPESE IN CONTO CAPITALE	15.654,07	previsione di competenza	60.500,00	0,00	0,00	0,00
					<i>di cui già impegnato *</i>		0,00	0,00	0,00
					<i>di cui fondo pluriennale vincolato</i>	0,00	0,00	0,00	0,00
					previsione di cassa	60.500,00	15.654,07		
Totale Programma	01	Polizia locale e amministrativa		177.620,03	previsione di competenza	839.031,41	823.484,00	823.984,00	826.988,00
					<i>di cui già impegnato *</i>		29.399,38	16.730,82	0,00
					<i>di cui fondo pluriennale</i>	0,00	0,00	0,00	0,00
					previsione di cassa	1.034.346,42	1.001.104,03		
TOTALE MISSIONE	3	Ordine pubblico e sicurezza		177.620,03	previsione di competenza	839.031,41	823.484,00	823.984,00	826.988,00
					<i>di cui già impegnato *</i>		29.399,38	16.730,82	0,00
					<i>di cui fondo pluriennale</i>	0,00	0,00	0,00	0,00
					previsione di cassa	1.034.346,42	1.001.104,03		

CITTA' DI SERIATE
 PROVINCIA DI BERGAMO
BILANCIO DI PREVISIONE TRIENNIO 2022 - 2024

SPESE

MISSIONE, PROGRAMMA, TITOLO	DENOMINAZIONE	RESIDUI PRESUNTI AL TERMINE DEL 2021		PREVISIONI DEFINITIVE DEL 2021	PREVISIONI ANNO		
					2022	2023	2024
MISSIONE	4	Istruzione e diritto allo studio					
0401 Programma	01	Istruzione prescolastica					
Titolo 1	SPESE CORRENTI	39.488,06	previsione di competenza	217.690,00	209.100,00	209.900,00	209.900,00
			<i>di cui già impegnato *</i>		16.239,87	13.171,24	0,00
			<i>di cui fondo pluriennale vincolato</i>	0,00	0,00	0,00	0,00
			previsione di cassa	309.847,81	248.588,06		
Titolo 2	SPESE IN CONTO CAPITALE	0,00	previsione di competenza	10.000,00	10.000,00	210.000,00	0,00
			<i>di cui già impegnato *</i>		0,00	0,00	0,00
			<i>di cui fondo pluriennale vincolato</i>	0,00	0,00	0,00	0,00
			previsione di cassa	10.000,00	10.000,00		
Totale Programma	01 Istruzione prescolastica	39.488,06	previsione di competenza	227.690,00	219.100,00	419.900,00	209.900,00
			<i>di cui già impegnato *</i>		16.239,87	13.171,24	0,00
			<i>di cui fondo pluriennale</i>	0,00	0,00	0,00	0,00
			previsione di cassa	319.847,81	258.588,06		
0402 Programma	02	Altri ordini di istruzione non universitaria					
Titolo 1	SPESE CORRENTI	156.299,55	previsione di competenza	395.440,00	384.150,00	384.150,00	384.150,00
			<i>di cui già impegnato *</i>		37.693,39	26.330,23	0,00
			<i>di cui fondo pluriennale vincolato</i>	0,00	0,00	0,00	0,00
			previsione di cassa	521.205,42	540.449,55		
Titolo 2	SPESE IN CONTO CAPITALE	470.685,85	previsione di competenza	2.279.090,99	2.268.536,00	536.000,00	1.036.000,00
			<i>di cui già impegnato *</i>		0,00	0,00	0,00
			<i>di cui fondo pluriennale vincolato</i>	0,00	0,00	0,00	0,00
			previsione di cassa	2.597.571,19	2.739.221,85		
Totale Programma	02 Altri ordini di istruzione non universitaria	626.985,40	previsione di competenza	2.674.530,99	2.652.686,00	920.150,00	1.420.150,00
			<i>di cui già impegnato *</i>		37.693,39	26.330,23	0,00
			<i>di cui fondo pluriennale</i>	0,00	0,00	0,00	0,00
			previsione di cassa	3.118.776,61	3.279.671,40		

CITTA' DI SERIATE
 PROVINCIA DI BERGAMO
BILANCIO DI PREVISIONE TRIENNIO 2022 - 2024

SPESE

MISSIONE, PROGRAMMA, TITOLO	DENOMINAZIONE	RESIDUI PRESUNTI AL TERMINE DEL 2021		PREVISIONI DEFINITIVE DEL 2021	PREVISIONI ANNO		
					2022	2023	2024
0406 Programma	06 Servizi ausiliari all'istruzione						
Titolo 1	SPESE CORRENTI	490.227,92	previsione di competenza	1.094.977,07	981.760,00	981.760,00	981.760,00
			<i>di cui già impegnato *</i>		57.901,64	8.060,00	0,00
			<i>di cui fondo pluriennale vincolato</i>	0,00	0,00	0,00	0,00
			previsione di cassa	1.615.690,20	1.471.987,92		
Totale Programma	06 Servizi ausiliari all'istruzione	490.227,92	previsione di competenza	1.094.977,07	981.760,00	981.760,00	981.760,00
			<i>di cui già impegnato *</i>		57.901,64	8.060,00	0,00
			<i>di cui fondo pluriennale</i>	0,00	0,00	0,00	0,00
			previsione di cassa	1.615.690,20	1.471.987,92		
0407 Programma	07 Diritto allo studio						
Titolo 1	SPESE CORRENTI	1.465,56	previsione di competenza	138.296,00	142.100,00	142.100,00	142.100,00
			<i>di cui già impegnato *</i>		0,00	0,00	0,00
			<i>di cui fondo pluriennale vincolato</i>	0,00	0,00	0,00	0,00
			previsione di cassa	140.341,25	143.565,56		
Totale Programma	07 Diritto allo studio	1.465,56	previsione di competenza	138.296,00	142.100,00	142.100,00	142.100,00
			<i>di cui già impegnato *</i>		0,00	0,00	0,00
			<i>di cui fondo pluriennale</i>	0,00	0,00	0,00	0,00
			previsione di cassa	140.341,25	143.565,56		
TOTALE MISSIONE	4 Istruzione e diritto allo studio	1.158.166,94	previsione di competenza	4.135.494,06	3.995.646,00	2.463.910,00	2.753.910,00
			<i>di cui già impegnato *</i>		111.834,90	47.561,47	0,00
			<i>di cui fondo pluriennale</i>	0,00	0,00	0,00	0,00
			previsione di cassa	5.194.655,87	5.153.812,94		

CITTA' DI SERIATE
 PROVINCIA DI BERGAMO
BILANCIO DI PREVISIONE TRIENNIO 2022 - 2024

SPESE

MISSIONE, PROGRAMMA, TITOLO	DENOMINAZIONE	RESIDUI PRESUNTI AL TERMINE DEL 2021		PREVISIONI DEFINITIVE DEL 2021					
					PREVISIONI ANNO 2022	PREVISIONI ANNO 2023	PREVISIONI ANNO 2024		
MISSIONE	5	Tutela e valorizzazione dei beni e attività culturali							
0502	Programma	02	Attività culturali e interventi diversi nel settore culturale						
	Titolo 1		SPESE CORRENTI	280.829,87	previsione di competenza	1.209.561,97	1.332.623,80	1.331.230,00	1.331.230,00
					<i>di cui già impegnato *</i>		433.177,60	414.280,43	0,00
					<i>di cui fondo pluriennale vincolato</i>	0,00	0,00	0,00	0,00
					previsione di cassa	1.464.979,70	1.613.453,67		
	Titolo 2		SPESE IN CONTO CAPITALE	0,00	previsione di competenza	10.000,00	46.700,00	0,00	0,00
					<i>di cui già impegnato *</i>		0,00	0,00	0,00
					<i>di cui fondo pluriennale vincolato</i>	0,00	0,00	0,00	0,00
					previsione di cassa	10.000,00	46.700,00		
Totale Programma		02	Attività culturali e interventi diversi nel settore culturale	280.829,87	previsione di competenza	1.219.561,97	1.379.323,80	1.331.230,00	1.331.230,00
					<i>di cui già impegnato *</i>		433.177,60	414.280,43	0,00
					<i>di cui fondo pluriennale</i>	0,00	0,00	0,00	0,00
					previsione di cassa	1.474.979,70	1.660.153,67		
TOTALE MISSIONE	5	Tutela e valorizzazione dei beni e attività culturali		280.829,87	previsione di competenza	1.219.561,97	1.379.323,80	1.331.230,00	1.331.230,00
					<i>di cui già impegnato *</i>		433.177,60	414.280,43	0,00
					<i>di cui fondo pluriennale</i>	0,00	0,00	0,00	0,00
					previsione di cassa	1.474.979,70	1.660.153,67		

CITTA' DI SERIATE
 PROVINCIA DI BERGAMO
BILANCIO DI PREVISIONE TRIENNIO 2022 - 2024

SPESE

MISSIONE, PROGRAMMA, TITOLO	DENOMINAZIONE	RESIDUI PRESUNTI AL TERMINE DEL 2021		PREVISIONI DEFINITIVE DEL 2021					
					PREVISIONI ANNO 2022	PREVISIONI ANNO 2023	PREVISIONI ANNO 2024		
MISSIONE	6	Politiche giovanili, sport e tempo libero							
0601	Programma	01	Sport e tempo libero						
	Titolo 1		SPESE CORRENTI	149.647,68	previsione di competenza	303.087,82	251.300,00	252.000,00	252.000,00
					<i>di cui già impegnato *</i>		148.291,56	122.000,00	0,00
					<i>di cui fondo pluriennale vincolato</i>	0,00	0,00	0,00	0,00
					previsione di cassa	494.796,70	400.947,68		
	Titolo 2		SPESE IN CONTO CAPITALE	563.497,62	previsione di competenza	2.174.842,96	1.150.000,00	0,00	0,00
					<i>di cui già impegnato *</i>		0,00	0,00	0,00
					<i>di cui fondo pluriennale vincolato</i>	0,00	0,00	0,00	0,00
					previsione di cassa	2.273.672,02	1.713.497,62		
	Totale Programma	01	Sport e tempo libero	713.145,30	previsione di competenza	2.477.930,78	1.401.300,00	252.000,00	252.000,00
					<i>di cui già impegnato *</i>		148.291,56	122.000,00	0,00
					<i>di cui fondo pluriennale</i>	0,00	0,00	0,00	0,00
					previsione di cassa	2.768.468,72	2.114.445,30		
TOTALE MISSIONE	6	Politiche giovanili, sport e tempo libero		713.145,30	previsione di competenza	2.477.930,78	1.401.300,00	252.000,00	252.000,00
					<i>di cui già impegnato *</i>		148.291,56	122.000,00	0,00
					<i>di cui fondo pluriennale</i>	0,00	0,00	0,00	0,00
					previsione di cassa	2.768.468,72	2.114.445,30		

CITTA' DI SERIATE
 PROVINCIA DI BERGAMO
BILANCIO DI PREVISIONE TRIENNIO 2022 - 2024

SPESE

MISSIONE, PROGRAMMA, TITOLO	DENOMINAZIONE	RESIDUI PRESUNTI AL TERMINE DEL 2021		PREVISIONI DEFINITIVE DEL 2021					
					PREVISIONI ANNO 2022	PREVISIONI ANNO 2023	PREVISIONI ANNO 2024		
MISSIONE	8	Aspetto del territorio ed edilizia abitativa							
0801	Programma	01	Urbanistica e assetto del territorio						
	Titolo 1		SPESE CORRENTI	119.043,16	previsione di competenza	305.768,62	274.660,00	274.260,00	274.260,00
					<i>di cui già impegnato *</i>		5.412,95	900,00	0,00
					<i>di cui fondo pluriennale vincolato</i>	0,00	0,00	0,00	0,00
					previsione di cassa	371.997,97	393.703,16		
	Totale Programma	01	Urbanistica e assetto del territorio	119.043,16	previsione di competenza	305.768,62	274.660,00	274.260,00	274.260,00
					<i>di cui già impegnato *</i>		5.412,95	900,00	0,00
					<i>di cui fondo pluriennale</i>	0,00	0,00	0,00	0,00
					previsione di cassa	371.997,97	393.703,16		
TOTALE MISSIONE	8	Aspetto del territorio ed edilizia abitativa		119.043,16	previsione di competenza	305.768,62	274.660,00	274.260,00	274.260,00
					<i>di cui già impegnato *</i>		5.412,95	900,00	0,00
					<i>di cui fondo pluriennale</i>	0,00	0,00	0,00	0,00
					previsione di cassa	371.997,97	393.703,16		

CITTA' DI SERIATE
 PROVINCIA DI BERGAMO
BILANCIO DI PREVISIONE TRIENNIO 2022 - 2024

SPESE

MISSIONE, PROGRAMMA, TITOLO	DENOMINAZIONE	RESIDUI PRESUNTI AL TERMINE DEL 2021		PREVISIONI DEFINITIVE DEL 2021			
					PREVISIONI ANNO 2022	PREVISIONI ANNO 2023	PREVISIONI ANNO 2024
MISSIONE	9	Sviluppo sostenibile e tutela del territorio e dell'ambiente					
0902 Programma	02	Tutela, valorizzazione e recupero ambientale					
Titolo 1	SPESE CORRENTI	194.581,56	previsione di competenza	546.953,86	512.612,00	505.612,00	539.112,00
			<i>di cui già impegnato *</i>		56.056,05	28.477,56	0,00
			<i>di cui fondo pluriennale vincolato</i>	0,00	0,00	0,00	0,00
			previsione di cassa	762.793,93	707.193,56		
Titolo 2	SPESE IN CONTO CAPITALE	0,00	previsione di competenza	0,00	0,00	0,00	0,00
			<i>di cui già impegnato *</i>		0,00	0,00	0,00
			<i>di cui fondo pluriennale vincolato</i>	0,00	0,00	0,00	0,00
			previsione di cassa	0,00	0,00		
Totale Programma	02	194.581,56	previsione di competenza	546.953,86	512.612,00	505.612,00	539.112,00
			<i>di cui già impegnato *</i>		56.056,05	28.477,56	0,00
			<i>di cui fondo pluriennale</i>	0,00	0,00	0,00	0,00
			previsione di cassa	762.793,93	707.193,56		
0903 Programma	03	Rifiuti					
Titolo 1	SPESE CORRENTI	551.589,17	previsione di competenza	2.076.114,75	2.452.563,63	2.443.500,00	2.366.000,00
			<i>di cui già impegnato *</i>		1.598.403,93	1.588.915,14	0,00
			<i>di cui fondo pluriennale vincolato</i>	0,00	0,00	0,00	0,00
			previsione di cassa	2.578.433,20	3.004.152,80		
Totale Programma	03	551.589,17	previsione di competenza	2.076.114,75	2.452.563,63	2.443.500,00	2.366.000,00
			<i>di cui già impegnato *</i>		1.598.403,93	1.588.915,14	0,00
			<i>di cui fondo pluriennale</i>	0,00	0,00	0,00	0,00
			previsione di cassa	2.578.433,20	3.004.152,80		
0904 Programma	04	Servizio idrico integrato					

CITTA' DI SERIATE
 PROVINCIA DI BERGAMO
BILANCIO DI PREVISIONE TRIENNIO 2022 - 2024

SPESE

MISSIONE, PROGRAMMA, TITOLO	DENOMINAZIONE	RESIDUI PRESUNTI AL TERMINE DEL 2021		PREVISIONI DEFINITIVE DEL 2021	PREVISIONI ANNO		
					2022	2023	2024
Titolo 1	SPESE CORRENTI	0,00	previsione di competenza	2.000,00	2.000,00	2.000,00	2.000,00
			<i>di cui già impegnato *</i>		0,00	0,00	0,00
			<i>di cui fondo pluriennale vincolato</i>	0,00	0,00	0,00	0,00
			previsione di cassa	3.429,69	2.000,00		
Titolo 2	SPESE IN CONTO CAPITALE	0,00	previsione di competenza	0,00	0,00	0,00	0,00
			<i>di cui già impegnato *</i>		0,00	0,00	0,00
			<i>di cui fondo pluriennale vincolato</i>	0,00	0,00	0,00	0,00
			previsione di cassa	0,00	0,00		
Totale Programma	04 Servizio idrico integrato	0,00	previsione di competenza	2.000,00	2.000,00	2.000,00	2.000,00
			<i>di cui già impegnato *</i>		0,00	0,00	0,00
			<i>di cui fondo pluriennale</i>	0,00	0,00	0,00	0,00
			previsione di cassa	3.429,69	2.000,00		
0905 Programma	05 Aree protette, parchi naturali, protezione naturalistica e forestazione						
Titolo 2	SPESE IN CONTO CAPITALE	0,00	previsione di competenza	30.000,00	0,00	0,00	0,00
			<i>di cui già impegnato *</i>		0,00	0,00	0,00
			<i>di cui fondo pluriennale vincolato</i>	0,00	0,00	0,00	0,00
			previsione di cassa	30.000,00	0,00		
Totale Programma	05 Aree protette, parchi naturali, protezione naturalistica e forestazione	0,00	previsione di competenza	30.000,00	0,00	0,00	0,00
			<i>di cui già impegnato *</i>		0,00	0,00	0,00
			<i>di cui fondo pluriennale</i>	0,00	0,00	0,00	0,00
			previsione di cassa	30.000,00	0,00		
0908 Programma	08 Qualità dell'aria e riduzione dell'inquinamento						
Titolo 2	SPESE IN CONTO CAPITALE	63.666,52	previsione di competenza	136.384,42	20.000,00	25.000,00	25.000,00
			<i>di cui già impegnato *</i>		0,00	0,00	0,00
			<i>di cui fondo pluriennale vincolato</i>	0,00	0,00	0,00	0,00
			previsione di cassa	253.503,80	83.666,52		

CITTA' DI SERIATE
 PROVINCIA DI BERGAMO
BILANCIO DI PREVISIONE TRIENNIO 2022 - 2024

SPESE

MISSIONE, PROGRAMMA, TITOLO	DENOMINAZIONE	RESIDUI PRESUNTI AL TERMINE DEL 2021		PREVISIONI DEFINITIVE DEL 2021	PREVISIONI ANNO			
					2022	2023	2024	
Totale Programma	08	Qualità dell'aria e riduzione dell'inquinamento	63.666,52	previsione di competenza	136.384,42	20.000,00	25.000,00	25.000,00
				<i>di cui già impegnato *</i>		0,00	0,00	0,00
				<i>di cui fondo pluriennale</i>	0,00	0,00	0,00	0,00
				previsione di cassa	253.503,80	83.666,52		
TOTALE MISSIONE	9	Sviluppo sostenibile e tutela del territorio e dell'ambiente	809.837,25	previsione di competenza	2.791.453,03	2.987.175,63	2.976.112,00	2.932.112,00
				<i>di cui già impegnato *</i>		1.654.459,98	1.617.392,70	0,00
				<i>di cui fondo pluriennale</i>	0,00	0,00	0,00	0,00
				previsione di cassa	3.628.160,62	3.797.012,88		

CITTA' DI SERIATE
 PROVINCIA DI BERGAMO
BILANCIO DI PREVISIONE TRIENNIO 2022 - 2024

SPESE

MISSIONE, PROGRAMMA, TITOLO	DENOMINAZIONE	RESIDUI PRESUNTI AL TERMINE DEL 2021		PREVISIONI DEFINITIVE DEL 2021				
					PREVISIONI ANNO 2022	PREVISIONI ANNO 2023	PREVISIONI ANNO 2024	
MISSIONE	10	Trasporti e diritto alla mobilità						
1002	Programma	02	Trasporto pubblico locale					
	Titolo 1		SPESE CORRENTI	2.675,32	previsione di competenza	16.500,00	16.500,00	16.500,00
					<i>di cui già impegnato *</i>		0,00	0,00
					<i>di cui fondo pluriennale vincolato</i>	0,00	0,00	0,00
					previsione di cassa	20.512,93	19.175,32	
	Totale Programma	02	Trasporto pubblico locale	2.675,32	previsione di competenza	16.500,00	16.500,00	16.500,00
					<i>di cui già impegnato *</i>		0,00	0,00
					<i>di cui fondo pluriennale</i>	0,00	0,00	0,00
					previsione di cassa	20.512,93	19.175,32	
1005	Programma	05	Viabilità e infrastrutture stradali					
	Titolo 1		SPESE CORRENTI	102.307,33	previsione di competenza	529.286,52	486.451,00	486.451,00
					<i>di cui già impegnato *</i>		43.296,66	10.101,50
					<i>di cui fondo pluriennale vincolato</i>	0,00	0,00	0,00
					previsione di cassa	774.490,10	588.758,33	
	Titolo 2		SPESE IN CONTO CAPITALE	850.487,31	previsione di competenza	1.871.423,81	1.310.000,00	200.000,00
					<i>di cui già impegnato *</i>		0,00	0,00
					<i>di cui fondo pluriennale vincolato</i>	0,00	0,00	0,00
					previsione di cassa	2.413.647,08	2.160.487,31	
	Totale Programma	05	Viabilità e infrastrutture stradali	952.794,64	previsione di competenza	2.400.710,33	1.796.451,00	686.451,00
					<i>di cui già impegnato *</i>		43.296,66	10.101,50
					<i>di cui fondo pluriennale</i>	0,00	0,00	0,00
					previsione di cassa	3.188.137,18	2.749.245,64	
TOTALE MISSIONE	10	Trasporti e diritto alla mobilità		955.469,96	previsione di competenza	2.417.210,33	1.812.951,00	702.951,00
					<i>di cui già impegnato *</i>		43.296,66	10.101,50
					<i>di cui fondo pluriennale</i>	0,00	0,00	0,00
					previsione di cassa	3.208.650,11	2.768.420,96	

CITTA' DI SERIATE
 PROVINCIA DI BERGAMO
BILANCIO DI PREVISIONE TRIENNIO 2022 - 2024

SPESE

MISSIONE, PROGRAMMA, TITOLO	DENOMINAZIONE	RESIDUI PRESUNTI AL TERMINE DEL 2021		PREVISIONI DEFINITIVE DEL 2021					
					PREVISIONI ANNO 2022	PREVISIONI ANNO 2023	PREVISIONI ANNO 2024		
MISSIONE	11	Soccorso civile							
1101	Programma	01	Sistema di protezione civile						
	Titolo 1		SPESE CORRENTI	62.376,61	previsione di competenza	99.406,31	108.430,00	108.430,00	108.430,00
					<i>di cui già impegnato *</i>		7.685,49	3.000,00	0,00
					<i>di cui fondo pluriennale vincolato</i>	0,00	0,00	0,00	0,00
					previsione di cassa	145.860,93	170.806,61		
	Titolo 2		SPESE IN CONTO CAPITALE	0,00	previsione di competenza	0,00	0,00	0,00	0,00
					<i>di cui già impegnato *</i>		0,00	0,00	0,00
					<i>di cui fondo pluriennale vincolato</i>	0,00	0,00	0,00	0,00
					previsione di cassa	0,00	0,00		
	Totale Programma	01	Sistema di protezione civile	62.376,61	previsione di competenza	99.406,31	108.430,00	108.430,00	108.430,00
					<i>di cui già impegnato *</i>		7.685,49	3.000,00	0,00
					<i>di cui fondo pluriennale</i>	0,00	0,00	0,00	0,00
					previsione di cassa	145.860,93	170.806,61		
TOTALE MISSIONE	11	Soccorso civile		62.376,61	previsione di competenza	99.406,31	108.430,00	108.430,00	108.430,00
					<i>di cui già impegnato *</i>		7.685,49	3.000,00	0,00
					<i>di cui fondo pluriennale</i>	0,00	0,00	0,00	0,00
					previsione di cassa	145.860,93	170.806,61		

CITTA' DI SERIATE
 PROVINCIA DI BERGAMO
BILANCIO DI PREVISIONE TRIENNIO 2022 - 2024

SPESE

MISSIONE, PROGRAMMA, TITOLO	DENOMINAZIONE	RESIDUI PRESUNTI AL TERMINE DEL 2021		PREVISIONI DEFINITIVE DEL 2021					
					PREVISIONI ANNO 2022	PREVISIONI ANNO 2023	PREVISIONI ANNO 2024		
MISSIONE	12	Diritti sociali, politiche sociali e famiglia							
1201	Programma	01	Interventi per l'infanzia e i minori e per asili nido						
	Titolo 1		SPESE CORRENTI	153.032,23	previsione di competenza	991.063,01	746.875,00	746.875,00	746.875,00
					<i>di cui già impegnato *</i>		105.195,50	0,00	0,00
					<i>di cui fondo pluriennale vincolato</i>	0,00	0,00	0,00	0,00
					previsione di cassa	1.202.860,75	899.907,23		
	Totale Programma	01	Interventi per l'infanzia e i minori e per asili nido	153.032,23	previsione di competenza	991.063,01	746.875,00	746.875,00	746.875,00
					<i>di cui già impegnato *</i>		105.195,50	0,00	0,00
					<i>di cui fondo pluriennale</i>	0,00	0,00	0,00	0,00
					previsione di cassa	1.202.860,75	899.907,23		
1202	Programma	02	Interventi per la disabilità						
	Titolo 1		SPESE CORRENTI	298.288,08	previsione di competenza	503.289,67	527.658,00	527.658,00	527.658,00
					<i>di cui già impegnato *</i>		108.201,67	0,00	0,00
					<i>di cui fondo pluriennale vincolato</i>	0,00	0,00	0,00	0,00
					previsione di cassa	716.137,18	825.946,08		
	Totale Programma	02	Interventi per la disabilità	298.288,08	previsione di competenza	503.289,67	527.658,00	527.658,00	527.658,00
					<i>di cui già impegnato *</i>		108.201,67	0,00	0,00
					<i>di cui fondo pluriennale</i>	0,00	0,00	0,00	0,00
					previsione di cassa	716.137,18	825.946,08		
1203	Programma	03	Interventi per gli anziani						
	Titolo 1		SPESE CORRENTI	79.772,79	previsione di competenza	303.650,00	299.650,00	299.650,00	299.650,00
					<i>di cui già impegnato *</i>		181.765,50	0,00	0,00
					<i>di cui fondo pluriennale vincolato</i>	0,00	0,00	0,00	0,00
					previsione di cassa	391.235,43	379.422,79		

CITTA' DI SERIATE
 PROVINCIA DI BERGAMO
BILANCIO DI PREVISIONE TRIENNIO 2022 - 2024

SPESE

MISSIONE, PROGRAMMA, TITOLO	DENOMINAZIONE	RESIDUI PRESUNTI AL TERMINE DEL 2021		PREVISIONI DEFINITIVE DEL 2021	PREVISIONI ANNO		
					2022	2023	2024
Totale Programma	03 Interventi per gli anziani	79.772,79	previsione di competenza	303.650,00	299.650,00	299.650,00	299.650,00
			<i>di cui già impegnato *</i>		181.765,50	0,00	0,00
			<i>di cui fondo pluriennale</i>	0,00	0,00	0,00	0,00
			previsione di cassa	391.235,43	379.422,79		
1207 Programma	07 Programmazione e governo della rete dei servizi sociosanitari e sociali						
Titolo 1	SPESE CORRENTI	1.377.995,91	previsione di competenza	3.575.138,96	2.958.842,99	2.980.131,91	3.005.039,96
			<i>di cui già impegnato *</i>		686.614,99	421.060,32	0,00
			<i>di cui fondo pluriennale vincolato</i>	0,00	0,00	0,00	0,00
			previsione di cassa	4.062.021,71	4.336.838,90		
Titolo 2	SPESE IN CONTO CAPITALE	0,00	previsione di competenza	0,00	0,00	0,00	0,00
			<i>di cui già impegnato *</i>		0,00	0,00	0,00
			<i>di cui fondo pluriennale vincolato</i>	0,00	0,00	0,00	0,00
			previsione di cassa	0,00	0,00		
Totale Programma	07 Programmazione e governo della rete dei servizi sociosanitari e sociali	1.377.995,91	previsione di competenza	3.575.138,96	2.958.842,99	2.980.131,91	3.005.039,96
			<i>di cui già impegnato *</i>		686.614,99	421.060,32	0,00
			<i>di cui fondo pluriennale</i>	0,00	0,00	0,00	0,00
			previsione di cassa	4.062.021,71	4.336.838,90		
1208 Programma	08 Cooperazione e associazionismo						
Titolo 1	SPESE CORRENTI	104.491,02	previsione di competenza	104.491,02	0,00	0,00	0,00
			<i>di cui già impegnato *</i>		0,00	0,00	0,00
			<i>di cui fondo pluriennale vincolato</i>	0,00	0,00	0,00	0,00
			previsione di cassa	104.491,02	104.491,02		
Titolo 2	SPESE IN CONTO CAPITALE	0,00	previsione di competenza	0,00	0,00	0,00	0,00
			<i>di cui già impegnato *</i>		0,00	0,00	0,00
			<i>di cui fondo pluriennale vincolato</i>	0,00	0,00	0,00	0,00
			previsione di cassa	0,00	0,00		

CITTA' DI SERIATE
 PROVINCIA DI BERGAMO
BILANCIO DI PREVISIONE TRIENNIO 2022 - 2024

SPESE

MISSIONE, PROGRAMMA, TITOLO	DENOMINAZIONE	RESIDUI PRESUNTI AL TERMINE DEL 2021		PREVISIONI DEFINITIVE DEL 2021	PREVISIONI ANNO		
					2022	2023	2024
Totale Programma	08 Cooperazione e associazionismo	104.491,02	previsione di competenza	104.491,02	0,00	0,00	0,00
			<i>di cui già impegnato *</i>		0,00	0,00	0,00
			<i>di cui fondo pluriennale</i>	0,00	0,00	0,00	0,00
			previsione di cassa	104.491,02	104.491,02		
1209 Programma	09 Servizio necroscopico e cimiteriale						
Titolo 1	SPESE CORRENTI	30.985,15	previsione di competenza	96.505,00	90.600,00	90.600,00	90.600,00
			<i>di cui già impegnato *</i>		70.270,00	32.635,00	0,00
			<i>di cui fondo pluriennale vincolato</i>	0,00	0,00	0,00	0,00
			previsione di cassa	111.683,36	121.585,15		
Titolo 2	SPESE IN CONTO CAPITALE	11.603,27	previsione di competenza	0,00	0,00	0,00	0,00
			<i>di cui già impegnato *</i>		0,00	0,00	0,00
			<i>di cui fondo pluriennale vincolato</i>	0,00	0,00	0,00	0,00
			previsione di cassa	12.764,97	11.603,27		
Totale Programma	09 Servizio necroscopico e cimiteriale	42.588,42	previsione di competenza	96.505,00	90.600,00	90.600,00	90.600,00
			<i>di cui già impegnato *</i>		70.270,00	32.635,00	0,00
			<i>di cui fondo pluriennale</i>	0,00	0,00	0,00	0,00
			previsione di cassa	124.448,33	133.188,42		
TOTALE MISSIONE	12 Diritti sociali, politiche sociali e famiglia	2.056.168,45	previsione di competenza	5.574.137,66	4.623.625,99	4.644.914,91	4.669.822,96
			<i>di cui già impegnato *</i>		1.152.047,66	453.695,32	0,00
			<i>di cui fondo pluriennale</i>	0,00	0,00	0,00	0,00
			previsione di cassa	6.601.194,42	6.679.794,44		

CITTA' DI SERIATE
 PROVINCIA DI BERGAMO
BILANCIO DI PREVISIONE TRIENNIO 2022 - 2024

SPESE

MISSIONE, PROGRAMMA, TITOLO	DENOMINAZIONE	RESIDUI PRESUNTI AL TERMINE DEL 2021		PREVISIONI DEFINITIVE DEL 2021				
					PREVISIONI ANNO 2022	PREVISIONI ANNO 2023	PREVISIONI ANNO 2024	
MISSIONE	14	Sviluppo economico e competitività						
1402	Programma	02	Commercio - reti distributive - tutela dei consumatori					
	Titolo 1		SPESE CORRENTI	89.940,21	previsione di competenza	312.450,00	80.450,00	80.450,00
					<i>di cui già impegnato *</i>		0,00	0,00
					<i>di cui fondo pluriennale vincolato</i>	0,00	0,00	0,00
					previsione di cassa	443.940,89	170.390,21	
	Totale Programma	02	Commercio - reti distributive - tutela dei consumatori	89.940,21	previsione di competenza	312.450,00	80.450,00	80.450,00
					<i>di cui già impegnato *</i>		0,00	0,00
					<i>di cui fondo pluriennale</i>	0,00	0,00	0,00
					previsione di cassa	443.940,89	170.390,21	
TOTALE MISSIONE	14	Sviluppo economico e competitività		89.940,21	previsione di competenza	312.450,00	80.450,00	80.450,00
					<i>di cui già impegnato *</i>		0,00	0,00
					<i>di cui fondo pluriennale</i>	0,00	0,00	0,00
					previsione di cassa	443.940,89	170.390,21	

CITTA' DI SERIATE
 PROVINCIA DI BERGAMO
BILANCIO DI PREVISIONE TRIENNIO 2022 - 2024

SPESE

MISSIONE, PROGRAMMA, TITOLO	DENOMINAZIONE	RESIDUI PRESUNTI AL TERMINE DEL 2021		PREVISIONI DEFINITIVE DEL 2021	PREVISIONI ANNO			
					2022	2023	2024	
MISSIONE	20	Fondi e accantonamenti						
2001	Programma	01	Fondo di riserva					
	Titolo 1		SPESE CORRENTI	0,00	previsione di competenza	53.000,00	54.000,00	54.000,00
					<i>di cui già impegnato *</i>		0,00	0,00
					<i>di cui fondo pluriennale vincolato</i>	0,00	0,00	0,00
					previsione di cassa	53.000,00	50.000,00	
	Totale Programma	01	Fondo di riserva	0,00	previsione di competenza	53.000,00	54.000,00	54.000,00
					<i>di cui già impegnato *</i>		0,00	0,00
					<i>di cui fondo pluriennale</i>	0,00	0,00	0,00
					previsione di cassa	53.000,00	50.000,00	
2002	Programma	02	Fondo crediti di dubbia esigibilità					
	Titolo 1		SPESE CORRENTI	0,00	previsione di competenza	445.000,00	608.000,00	607.000,00
					<i>di cui già impegnato *</i>		0,00	0,00
					<i>di cui fondo pluriennale vincolato</i>	0,00	0,00	0,00
					previsione di cassa	0,00	0,00	
	Totale Programma	02	Fondo crediti di dubbia esigibilità	0,00	previsione di competenza	445.000,00	608.000,00	607.000,00
					<i>di cui già impegnato *</i>		0,00	0,00
					<i>di cui fondo pluriennale</i>	0,00	0,00	0,00
					previsione di cassa	0,00	0,00	
2003	Programma	03	Altri Fondi					
	Titolo 1		SPESE CORRENTI	0,00	previsione di competenza	103.788,87	171.033,72	171.340,72
					<i>di cui già impegnato *</i>		0,00	0,00
					<i>di cui fondo pluriennale vincolato</i>	0,00	0,00	0,00
					previsione di cassa	0,00	0,00	

CITTA' DI SERIATE
 PROVINCIA DI BERGAMO
BILANCIO DI PREVISIONE TRIENNIO 2022 - 2024

SPESE

MISSIONE, PROGRAMMA, TITOLO	DENOMINAZIONE	RESIDUI PRESUNTI AL TERMINE DEL 2021		PREVISIONI DEFINITIVE DEL 2021	PREVISIONI ANNO		
					2022	2023	2024
Titolo 2	SPESE IN CONTO CAPITALE	0,00	previsione di competenza	0,00	0,00	0,00	0,00
			<i>di cui già impegnato *</i>		0,00	0,00	0,00
			<i>di cui fondo pluriennale vincolato</i>	0,00	0,00	0,00	0,00
			previsione di cassa	0,00	0,00		
Totale Programma	03 Altri Fondi	0,00	previsione di competenza	103.788,87	171.033,72	171.340,72	171.770,72
			<i>di cui già impegnato *</i>		0,00	0,00	0,00
			<i>di cui fondo pluriennale</i>	0,00	0,00	0,00	0,00
			previsione di cassa	0,00	0,00		
TOTALE MISSIONE	20 Fondi e accantonamenti	0,00	previsione di competenza	601.788,87	833.033,72	832.340,72	828.770,72
			<i>di cui già impegnato *</i>		0,00	0,00	0,00
			<i>di cui fondo pluriennale</i>	0,00	0,00	0,00	0,00
			previsione di cassa	53.000,00	50.000,00		

CITTA' DI SERIATE
 PROVINCIA DI BERGAMO
BILANCIO DI PREVISIONE TRIENNIO 2022 - 2024

SPESE

MISSIONE, PROGRAMMA, TITOLO	DENOMINAZIONE	RESIDUI PRESUNTI AL TERMINE DEL 2021	PREVISIONI DEFINITIVE DEL 2021	PREVISIONI ANNO	PREVISIONI ANNO	PREVISIONI ANNO			
				2022	2023	2024			
MISSIONE	99	Servizi per conto terzi							
9901	Programma	01	Servizi per conto terzi - Partite di giro						
	Titolo 7		SPESE PER CONTO TERZI E PARTITE DI GIRO	929.765,17	previsione di competenza	2.981.000,00	2.979.000,00	2.979.000,00	2.979.000,00
					<i>di cui già impegnato *</i>		0,00	0,00	0,00
					<i>di cui fondo pluriennale vincolato</i>	0,00	0,00	0,00	0,00
					previsione di cassa	3.798.445,09	3.908.765,17		
TOTALE MISSIONE	99	Servizi per conto terzi		929.765,17	previsione di competenza	2.981.000,00	2.979.000,00	2.979.000,00	2.979.000,00
					<i>di cui già impegnato *</i>		0,00	0,00	0,00
					<i>di cui fondo pluriennale</i>	0,00	0,00	0,00	0,00
					previsione di cassa	3.798.445,09	3.908.765,17		
TOTALE MISSIONI				8.964.258,55	previsione di competenza	30.016.864,55	25.904.313,14	22.383.175,63	22.186.051,68
					<i>di cui già impegnato *</i>		3.935.991,58	2.832.292,75	0,00
					<i>di cui fondo pluriennale</i>	0,00	0,00	0,00	0,00
					previsione di cassa	35.818.638,88	34.085.537,97		
TOTALE GENERALE DELLE SPESE				8.964.258,55	previsione di competenza	30.016.864,55	25.904.313,14	22.383.175,63	22.186.051,68
					<i>di cui già impegnato *</i>		3.935.991,58	2.832.292,75	0,00
					<i>di cui fondo pluriennale</i>	0,00	0,00	0,00	0,00
					previsione di cassa	35.818.638,88	34.085.537,97		

* Si tratta di somme, alla data di presentazione del bilancio, già impegnate negli esercizi precedenti, nel rispetto del principio contabile generale della competenza potenziata e del principio contabile applicato della contabilità finanziaria

(1) Indicare l'importo della voce E) dell'Allegato concernente il Risultato presunto di amministrazione, se negativo al netto del disavanzo da debito autorizzato e non contratto, o la quota di tale importo da ripianare nel corso dell'esercizio, secondo le modalità previste dall'ordinamento contabile. La quantificazione e la composizione del disavanzo di amministrazione ripianato in ciascun esercizio è rappresentata nella nota integrativa.

ELENCO DELLE PREVISIONI ANNUALI DI COMPETENZA E DI CASSA SECONDO LA STRUTTURA DEL PIANO DEI CONTI

(almeno al IV livello)

CODIFICA DEL PIANO DEI CONTI	DENOMINAZIONE VOCE del PIANO DEI CONTI	PREVISIONI 2022	
		COMPETENZA	CASSA
	ENTRATE		
E.1.00.00.00.000	Entrate correnti di natura tributaria, contributiva e perequativa	10.548.740,27	16.442.862,01
E.1.01.00.00.000	Tributi	8.804.000,00	14.530.404,77
E.1.01.01.00.000	Imposte, tasse e proventi assimilati	8.804.000,00	14.530.404,77
E.1.01.01.06.000	Imposta municipale propria	4.075.000,00	6.517.259,04
E.1.01.01.06.001	Imposta municipale propria riscossa a seguito dell'attività ordinaria di gestione	3.700.000,00	5.473.381,23
E.1.01.01.06.002	Imposte municipale propria riscosse a seguito di attività di verifica e controllo	375.000,00	1.043.877,81
E.1.01.01.16.000	Addizionale comunale IRPEF	2.127.000,00	3.630.417,66
E.1.01.01.16.001	Addizionale comunale IRPEF riscossa a seguito dell'attività ordinaria di gestione	2.127.000,00	3.630.417,66
E.1.01.01.51.000	Tassa smaltimento rifiuti solidi urbani	2.547.000,00	4.183.147,57
E.1.01.01.51.001	Tassa smaltimento rifiuti solidi urbani riscossa a seguito dell'attività ordinaria di gestione	2.502.000,00	4.081.940,64
E.1.01.01.51.002	Tassa smaltimento rifiuti solidi urbani riscossa a seguito di attività di verifica e controllo	45.000,00	101.206,93
E.1.01.01.52.000	Tassa occupazione spazi e aree pubbliche	0,00	7.509,00
E.1.01.01.52.001	Tassa occupazione spazi e aree pubbliche riscossa a seguito dell'attività ordinaria di gestione	0,00	0,00
E.1.01.01.52.002	Tassa occupazione spazi e aree pubbliche riscossa a seguito di attività di verifica e controllo	0,00	7.509,00
E.1.01.01.53.000	Imposta comunale sulla pubblicità e diritto sulle pubbliche affissioni	0,00	0,00
E.1.01.01.53.001	Imposta comunale sulla pubblicità e diritto sulle pubbliche affissioni riscossa a seguito dell'attività ordinaria di gestione	0,00	0,00
E.1.01.01.61.000	Tributo comunale sui rifiuti e sui servizi	0,00	0,00
E.1.01.01.61.001	Tributo comunale sui rifiuti e sui servizi	0,00	0,00
E.1.01.01.76.000	Tributo per i servizi indivisibili (TASI)	55.000,00	192.071,50
E.1.01.01.76.001	Tributo per i servizi indivisibili (TASI) riscosso a seguito dell'attività ordinaria di gestione	0,00	13,00
E.1.01.01.76.002	Tributo per i servizi indivisibili (TASI) riscosso a seguito di attività di verifica e controllo	55.000,00	192.058,50
E.1.01.01.99.000	Altre imposte, tasse e proventi assimilati n.a.c.	0,00	0,00
E.1.01.01.99.001	Altre imposte, tasse e proventi assimilati n.a.c. riscosse a seguito dell'attività ordinaria di gestione	0,00	0,00
E.1.01.01.99.002	Altre imposte, tasse e proventi assimilati n.a.c. riscosse a seguito di attività di verifica e controllo	0,00	0,00
E.1.03.00.00.000	Fondi perequativi	1.744.740,27	1.912.457,24
E.1.03.01.00.000	Fondi perequativi da Amministrazioni Centrali	1.744.740,27	1.912.457,24
E.1.03.01.01.000	Fondi perequativi dallo Stato	1.744.740,27	1.912.457,24
E.1.03.01.01.001	Fondi perequativi dallo Stato	1.744.740,27	1.912.457,24
E.2.00.00.00.000	Trasferimenti correnti	3.110.540,41	4.297.050,77
E.2.01.00.00.000	Trasferimenti correnti	3.110.540,41	4.297.050,77
E.2.01.01.00.000	Trasferimenti correnti da Amministrazioni pubbliche	3.101.122,41	4.263.264,77
E.2.01.01.01.000	Trasferimenti correnti da Amministrazioni Centrali	468.101,41	524.193,34
E.2.01.01.01.001	Trasferimenti correnti da Ministeri	455.028,62	479.143,21
E.2.01.01.01.003	Trasferimenti correnti da Presidenza del Consiglio dei Ministri	13.072,79	45.050,13
E.2.01.01.01.999	Trasferimenti correnti da altre Amministrazioni Centrali n.a.c.	0,00	0,00
E.2.01.01.02.000	Trasferimenti correnti da Amministrazioni Locali	2.633.021,00	3.739.071,43
E.2.01.01.02.001	Trasferimenti correnti da Regioni e province autonome	1.578.421,00	2.277.998,71
E.2.01.01.02.002	Trasferimenti correnti da Province	25.000,00	25.000,00
E.2.01.01.02.003	Trasferimenti correnti da Comuni	1.029.600,00	1.436.072,72
E.2.01.03.00.000	Trasferimenti correnti da Imprese	9.418,00	33.786,00

ELENCO DELLE PREVISIONI ANNUALI DI COMPETENZA E DI CASSA SECONDO LA STRUTTURA DEL PIANO DEI CONTI

(almeno al IV livello)

CODIFICA DEL PIANO DEI CONTI	DENOMINAZIONE VOCE del PIANO DEI CONTI	PREVISIONI 2022	
		COMPETENZA	CASSA
E.2.01.03.01.000	Sponsorizzazioni da imprese	2.488,00	2.488,00
E.2.01.03.01.999	Sponsorizzazioni da altre imprese	2.488,00	2.488,00
E.2.01.03.02.000	Altri trasferimenti correnti da imprese	6.930,00	31.298,00
E.2.01.03.02.999	Altri trasferimenti correnti da altre imprese	6.930,00	31.298,00
E.2.01.05.00.000	Trasferimenti correnti dall'Unione Europea e dal Resto del Mondo	0,00	0,00
E.2.01.05.01.000	Trasferimenti correnti dall'Unione Europea	0,00	0,00
E.2.01.05.01.999	Altri trasferimenti correnti dall'Unione Europea	0,00	0,00
E.3.00.00.00.000	Entrate extratributarie	3.858.796,46	5.524.483,93
E.3.01.00.00.000	Vendita di beni e servizi e proventi derivanti dalla gestione dei beni	2.346.796,46	3.024.222,16
E.3.01.02.00.000	Entrate dalla vendita e dall'erogazione di servizi	424.600,00	486.768,96
E.3.01.02.01.000	Entrate dalla vendita di servizi	424.600,00	486.768,96
E.3.01.02.01.006	Proventi da impianti sportivi	65.600,00	73.450,09
E.3.01.02.01.014	Proventi da trasporti funebri, pompe funebri, illuminazione votiva	53.000,00	57.321,00
E.3.01.02.01.016	Proventi da trasporto scolastico	0,00	1.855,00
E.3.01.02.01.018	Proventi dall'uso di locali adibiti stabilmente ed esclusivamente a riunioni non istituzionali	5.000,00	5.000,00
E.3.01.02.01.020	Proventi da parcheggi custoditi e parchimetri	53.000,00	67.882,82
E.3.01.02.01.032	Proventi da diritti di segreteria e rogito	50.000,00	56.140,59
E.3.01.02.01.033	Proventi da rilascio documenti e diritti di cancelleria	92.000,00	99.641,86
E.3.01.02.01.999	Proventi da servizi n.a.c.	106.000,00	125.477,60
E.3.01.03.00.000	Proventi derivanti dalla gestione dei beni	1.922.196,46	2.537.453,20
E.3.01.03.01.000	Canoni e concessioni e diritti reali di godimento	1.610.008,46	1.944.111,17
E.3.01.03.01.001	Diritti reali di godimento	0,00	0,00
E.3.01.03.01.002	Canone occupazione spazi e aree pubbliche	420.100,00	469.176,64
E.3.01.03.01.003	Proventi da concessioni su beni	1.189.908,46	1.474.934,53
E.3.01.03.02.000	Fitti, noleggi e locazioni	312.188,00	593.342,03
E.3.01.03.02.001	Fitti di terreni e diritti di sfruttamento di giacimenti e risorse naturali	78.000,00	258.690,12
E.3.01.03.02.002	Locazioni di altri beni immobili	234.188,00	334.651,91
E.3.02.00.00.000	Proventi derivanti dall'attività di controllo e repressione delle irregolarità e degli illeciti	710.000,00	1.623.684,18
E.3.02.02.00.000	Entrate da famiglie derivanti dall'attività di controllo e repressione delle irregolarità e degli illeciti	645.000,00	1.552.898,18
E.3.02.02.01.000	Proventi da multe, ammende, sanzioni e oblazioni a carico delle famiglie	645.000,00	1.552.898,18
E.3.02.02.01.004	Proventi da multe e sanzioni per violazioni delle norme del codice della strada a carico delle famiglie	645.000,00	1.552.898,18
E.3.02.02.02.000	Proventi da risarcimento danni a carico delle famiglie	0,00	0,00
E.3.02.02.02.001	Proventi da risarcimento danni a carico delle famiglie	0,00	0,00
E.3.02.03.00.000	Entrate da Imprese derivanti dall'attività di controllo e repressione delle irregolarità e degli illeciti	65.000,00	70.786,00
E.3.02.03.01.000	Proventi da multe, ammende, sanzioni e oblazioni a carico delle imprese	40.000,00	45.786,00
E.3.02.03.01.003	Proventi da multe e sanzioni per violazioni delle norme urbanistiche a carico delle imprese	40.000,00	40.936,00
E.3.02.03.01.999	Proventi da altre multe, ammende, sanzioni e oblazioni a carico delle imprese	0,00	4.850,00
E.3.02.03.02.000	Proventi da risarcimento danni a carico delle imprese	25.000,00	25.000,00
E.3.02.03.02.001	Proventi da risarcimento danni a carico delle imprese	25.000,00	25.000,00
E.3.02.03.99.000	Altre entrate derivanti dall'attività di controllo e repressione delle irregolarità e degli illeciti delle imprese n.a.c.	0,00	0,00
E.3.02.03.99.001	Altre entrate derivanti dall'attività di controllo e repressione delle irregolarità e degli illeciti delle imprese n.a.c.	0,00	0,00
E.3.03.00.00.000	Interessi attivi	2.500,00	2.500,00

ELENCO DELLE PREVISIONI ANNUALI DI COMPETENZA E DI CASSA SECONDO LA STRUTTURA DEL PIANO DEI CONTI

(almeno al IV livello)

CODIFICA DEL PIANO DEI CONTI	DENOMINAZIONE VOCE del PIANO DEI CONTI	PREVISIONI 2022	
		COMPETENZA	CASSA
E.3.03.03.00.000	Altri interessi attivi	2.500,00	2.500,00
E.3.03.03.03.000	Interessi attivi da conti della tesoreria dello Stato o di altre Amministrazioni pubbliche	500,00	500,00
E.3.03.03.03.001	Interessi attivi da conti della tesoreria dello Stato o di altre Amministrazioni pubbliche	500,00	500,00
E.3.03.03.99.000	Altri interessi attivi diversi	2.000,00	2.000,00
E.3.03.03.99.999	Altri interessi attivi da altri soggetti	2.000,00	2.000,00
E.3.04.00.00.000	Altre entrate da redditi da capitale	250.000,00	250.000,00
E.3.04.03.00.000	Entrate derivanti dalla distribuzione di utili e avanzi	250.000,00	250.000,00
E.3.04.03.01.000	Entrate derivanti dalla distribuzione di utili e avanzi	250.000,00	250.000,00
E.3.04.03.01.001	Entrate derivanti dalla distribuzione di utili e avanzi	250.000,00	250.000,00
E.3.05.00.00.000	Rimborsi e altre entrate correnti	549.500,00	624.077,59
E.3.05.01.00.000	Indennizzi di assicurazione	10.000,00	19.965,49
E.3.05.01.01.000	Indennizzi di assicurazione contro i danni	10.000,00	19.965,49
E.3.05.01.01.001	Indennizzi di assicurazione su beni immobili	8.000,00	17.600,00
E.3.05.01.01.002	Indennizzi di assicurazione su beni mobili	2.000,00	2.365,49
E.3.05.02.00.000	Rimborsi in entrata	373.500,00	399.810,27
E.3.05.02.01.000	Rimborsi ricevuti per spese di personale (comando, distacco, fuori ruolo, convenzioni, ecc...)	370.000,00	396.310,27
E.3.05.02.01.001	Rimborsi ricevuti per spese di personale (comando, distacco, fuori ruolo, convenzioni, ecc...)	370.000,00	396.310,27
E.3.05.02.03.000	Entrate da rimborsi, recuperi e restituzioni di somme non dovute o incassate in eccesso	3.500,00	3.500,00
E.3.05.02.03.004	Entrate da rimborsi, recuperi e restituzioni di somme non dovute o incassate in eccesso da Famiglie	3.500,00	3.500,00
E.3.05.99.00.000	Altre entrate correnti n.a.c.	166.000,00	204.301,83
E.3.05.99.02.000	Fondi incentivanti il personale (art. 113 del d.lgs. 50/2016)	0,00	0,00
E.3.05.99.02.001	Fondi incentivanti il personale (art. 113 del d.lgs. 50/2016)	0,00	0,00
E.3.05.99.03.000	Entrate per sterilizzazione inversione contabile IVA (reverse charge)	20.000,00	29.450,76
E.3.05.99.03.001	Entrate per sterilizzazione inversione contabile IVA (reverse charge)	20.000,00	29.450,76
E.3.05.99.99.000	Altre entrate correnti n.a.c.	146.000,00	174.851,07
E.3.05.99.99.999	Altre entrate correnti n.a.c.	146.000,00	174.851,07
E.4.00.00.00.000	Entrate in conto capitale	5.407.236,00	5.975.868,02
E.4.02.00.00.000	Contributi agli investimenti	4.629.236,00	5.150.222,56
E.4.02.01.00.000	Contributi agli investimenti da amministrazioni pubbliche	4.629.236,00	5.150.222,56
E.4.02.01.01.000	Contributi agli investimenti da Amministrazioni Centrali	3.218.536,00	3.349.522,56
E.4.02.01.01.001	Contributi agli investimenti da Ministeri	3.130.216,00	3.261.202,56
E.4.02.01.01.002	Contributi agli investimenti da Ministero dell'Istruzione - Istituzioni Scolastiche	88.320,00	88.320,00
E.4.02.01.02.000	Contributi agli investimenti da Amministrazioni Locali	1.410.700,00	1.800.700,00
E.4.02.01.02.001	Contributi agli investimenti da Regioni e province autonome	1.114.000,00	1.504.000,00
E.4.02.01.02.002	Contributi agli investimenti da Province	296.700,00	296.700,00
E.4.02.01.02.003	Contributi agli investimenti da Comuni	0,00	0,00
E.4.02.03.00.000	Contributi agli investimenti da Imprese	0,00	0,00
E.4.02.03.03.000	Contributi agli investimenti da altre Imprese	0,00	0,00
E.4.02.03.03.999	Contributi agli investimenti da altre Imprese	0,00	0,00
E.4.03.00.00.000	Altri trasferimenti in conto capitale	0,00	15.000,00
E.4.03.12.00.000	Altri trasferimenti in conto capitale da Imprese	0,00	15.000,00
E.4.03.12.99.000	Altri trasferimenti in conto capitale da altre Imprese	0,00	15.000,00

ELENCO DELLE PREVISIONI ANNUALI DI COMPETENZA E DI CASSA SECONDO LA STRUTTURA DEL PIANO DEI CONTI

(almeno al IV livello)

CODIFICA DEL PIANO DEI CONTI	DENOMINAZIONE VOCE del PIANO DEI CONTI	PREVISIONI 2022	
		COMPETENZA	CASSA
E.4.03.12.99.999	Altri trasferimenti in conto capitale da altre Imprese	0,00	15.000,00
E.4.04.00.00.000	Entrate da alienazione di beni materiali e immateriali	78.000,00	82.745,87
E.4.04.01.00.000	Alienazione di beni materiali	73.000,00	77.745,87
E.4.04.01.03.000	Alienazione di mobili e arredi	0,00	0,00
E.4.04.01.03.001	Alienazione di mobili e arredi per ufficio	0,00	0,00
E.4.04.01.08.000	Alienazione di Beni immobili	73.000,00	77.745,87
E.4.04.01.08.999	Alienazione di altri beni immobili n.a.c.	73.000,00	77.745,87
E.4.04.03.00.000	Alienazione di beni immateriali	5.000,00	5.000,00
E.4.04.03.99.000	Alienazione di altri beni immateriali n.a.c.	5.000,00	5.000,00
E.4.04.03.99.001	Alienazione di altri beni immateriali n.a.c.	5.000,00	5.000,00
E.4.05.00.00.000	Altre entrate in conto capitale	700.000,00	727.899,59
E.4.05.01.00.000	Permessi di costruire	700.000,00	727.899,59
E.4.05.01.01.000	Permessi di costruire	700.000,00	727.899,59
E.4.05.01.01.001	Permessi di costruire	700.000,00	727.899,59
E.5.00.00.00.000	Entrate da riduzione di attività finanziarie	0,00	0,00
E.5.01.00.00.000	Alienazione di attività finanziarie	0,00	0,00
E.5.01.01.00.000	Alienazione di partecipazioni	0,00	0,00
E.5.01.01.02.000	Alienazione di partecipazioni in imprese incluse nelle Amministrazioni Locali	0,00	0,00
E.5.01.01.02.002	Alienazione di partecipazioni in altre imprese partecipate incluse nelle Amministrazioni Locali	0,00	0,00
E.5.02.00.00.000	Riscossione crediti di breve termine	0,00	0,00
E.5.02.03.00.000	Riscossione crediti di breve termine a tasso agevolato da Imprese	0,00	0,00
E.5.02.03.99.000	Riscossione crediti di breve termine a tasso agevolato da altre Imprese	0,00	0,00
E.5.02.03.99.999	Riscossione crediti di breve termine a tasso agevolato da altre Imprese	0,00	0,00
E.9.00.00.00.000	Entrate per conto terzi e partite di giro	2.979.000,00	3.564.622,97
E.9.01.00.00.000	Entrate per partite di giro	2.457.000,00	2.943.907,49
E.9.01.01.00.000	Altre ritenute	1.100.000,00	1.271.496,93
E.9.01.01.02.000	Ritenute per scissione contabile IVA (split payment)	1.100.000,00	1.271.496,93
E.9.01.01.02.001	Ritenute per scissione contabile IVA (split payment)	1.100.000,00	1.271.496,93
E.9.01.02.00.000	Ritenute su redditi da lavoro dipendente	1.302.000,00	1.610.505,08
E.9.01.02.01.000	Ritenute erariali su redditi da lavoro dipendente per conto terzi	880.000,00	1.110.596,68
E.9.01.02.01.001	Ritenute erariali su redditi da lavoro dipendente per conto terzi	880.000,00	1.110.596,68
E.9.01.02.02.000	Ritenute previdenziali e assistenziali su redditi da lavoro dipendente per conto terzi	422.000,00	499.908,40
E.9.01.02.02.001	Ritenute previdenziali e assistenziali su redditi da lavoro dipendente per conto terzi	422.000,00	499.908,40
E.9.01.99.00.000	Altre entrate per partite di giro	55.000,00	61.905,48
E.9.01.99.01.000	Entrate a seguito di spese non andate a buon fine	50.000,00	53.884,68
E.9.01.99.01.001	Entrate a seguito di spese non andate a buon fine	50.000,00	53.884,68
E.9.01.99.03.000	Rimborso di fondi economali e carte aziendali	5.000,00	8.020,80
E.9.01.99.03.001	Rimborso di fondi economali e carte aziendali	5.000,00	8.020,80
E.9.02.00.00.000	Entrate per conto terzi	522.000,00	620.715,48
E.9.02.01.00.000	Rimborsi per acquisto di beni e servizi per conto terzi	300.000,00	361.545,16
E.9.02.01.02.000	Rimborso per acquisto di servizi per conto di terzi	300.000,00	361.545,16

ELENCO DELLE PREVISIONI ANNUALI DI COMPETENZA E DI CASSA SECONDO LA STRUTTURA DEL PIANO DEI CONTI

(almeno al IV livello)

CODIFICA DEL PIANO DEI CONTI	DENOMINAZIONE VOCE del PIANO DEI CONTI	PREVISIONI 2022	
		COMPETENZA	CASSA
E.9.02.01.02.001	Rimborso per acquisto di servizi per conto di terzi	300.000,00	361.545,16
E.9.02.04.00.000	Depositi di/presso terzi	50.000,00	50.000,00
E.9.02.04.01.000	Costituzione di depositi cauzionali o contrattuali di terzi	50.000,00	50.000,00
E.9.02.04.01.001	Costituzione di depositi cauzionali o contrattuali di terzi	50.000,00	50.000,00
E.9.02.05.00.000	Riscossione imposte e tributi per conto terzi	100.000,00	100.000,00
E.9.02.05.01.000	Riscossione di imposte di natura corrente per conto di terzi	100.000,00	100.000,00
E.9.02.05.01.001	Riscossione di imposte di natura corrente per conto di terzi	100.000,00	100.000,00
E.9.02.99.00.000	Altre entrate per conto terzi	72.000,00	109.170,32
E.9.02.99.99.000	Altre entrate per conto terzi	72.000,00	109.170,32
E.9.02.99.99.999	Altre entrate per conto terzi	72.000,00	109.170,32
	SPESE		
U.1.00.00.00.000	Spese correnti	17.968.077,14	22.948.061,67
U.1.01.00.00.000	Redditi da lavoro dipendente	4.740.550,00	5.735.902,89
U.1.01.01.00.000	Retribuzioni lorde	3.729.450,00	4.495.643,36
U.1.01.01.01.000	Retribuzioni in denaro	3.655.450,00	4.399.709,86
U.1.01.01.01.001	Arretrati per anni precedenti corrisposti al personale a tempo indeterminato	0,00	11,84
U.1.01.01.01.002	Voci stipendiali corrisposte al personale a tempo indeterminato	2.779.000,00	3.098.608,12
U.1.01.01.01.003	Straordinario per il personale a tempo indeterminato	47.650,00	51.767,69
U.1.01.01.01.004	indennità ed altri compensi, esclusi i rimborsi spesa per missione, corrisposti al personale a tempo indeterminato	804.000,00	1.218.342,00
U.1.01.01.01.006	Voci stipendiali corrisposte al personale a tempo determinato	24.800,00	30.980,21
U.1.01.01.02.000	Altre spese per il personale	74.000,00	95.933,50
U.1.01.01.02.002	Buoni pasto	74.000,00	95.933,50
U.1.01.02.00.000	Contributi sociali a carico dell'ente	1.011.100,00	1.240.259,53
U.1.01.02.01.000	Contributi sociali effettivi a carico dell'ente	1.011.100,00	1.240.259,53
U.1.01.02.01.001	Contributi obbligatori per il personale	971.900,00	1.168.174,78
U.1.01.02.01.002	Contributi previdenza complementare	39.200,00	72.084,75
U.1.02.00.00.000	Imposte e tasse a carico dell'ente	362.230,00	417.854,97
U.1.02.01.00.000	Imposte, tasse e proventi assimilati a carico dell'ente	362.230,00	417.854,97
U.1.02.01.01.000	Imposta regionale sulle attività produttive (IRAP)	318.700,00	373.617,60
U.1.02.01.01.001	Imposta regionale sulle attività produttive (IRAP)	318.700,00	373.617,60
U.1.02.01.02.000	Imposta di registro e di bollo	1.500,00	1.500,00
U.1.02.01.02.001	Imposta di registro e di bollo	1.500,00	1.500,00
U.1.02.01.06.000	Tassa e/o tariffa smaltimento rifiuti solidi urbani	11.500,00	11.500,00
U.1.02.01.06.001	Tassa e/o tariffa smaltimento rifiuti solidi urbani	11.500,00	11.500,00
U.1.02.01.09.000	Tassa di circolazione dei veicoli a motore (tassa automobilistica)	1.815,00	1.959,83
U.1.02.01.09.001	Tassa di circolazione dei veicoli a motore (tassa automobilistica)	1.815,00	1.959,83
U.1.02.01.99.000	Imposte, tasse e proventi assimilati a carico dell'ente n.a.c.	28.715,00	29.277,54
U.1.02.01.99.999	Imposte, tasse e proventi assimilati a carico dell'ente n.a.c.	28.715,00	29.277,54
U.1.03.00.00.000	Acquisto di beni e servizi	9.045.587,43	12.372.313,31
U.1.03.01.00.000	Acquisto di beni	172.741,00	245.249,56
U.1.03.01.01.000	Giornali, riviste e pubblicazioni	31.530,00	46.090,02

ELENCO DELLE PREVISIONI ANNUALI DI COMPETENZA E DI CASSA SECONDO LA STRUTTURA DEL PIANO DEI CONTI

(almeno al IV livello)

CODIFICA DEL PIANO DEI CONTI	DENOMINAZIONE VOCE del PIANO DEI CONTI	PREVISIONI 2022	
		COMPETENZA	CASSA
U.1.03.01.01.001	Giornali e riviste	8.130,00	11.579,22
U.1.03.01.01.002	Pubblicazioni	23.400,00	34.510,80
U.1.03.01.02.000	Altri beni di consumo	141.211,00	199.159,54
U.1.03.01.02.001	Carta, cancelleria e stampati	15.193,80	17.705,01
U.1.03.01.02.002	Carburanti, combustibili e lubrificanti	14.900,00	16.121,25
U.1.03.01.02.004	Vestiaro	17.471,20	23.047,37
U.1.03.01.02.006	Materiale informatico	5.600,00	6.625,35
U.1.03.01.02.009	Beni per attività di rappresentanza	1.000,00	1.000,00
U.1.03.01.02.999	Altri beni e materiali di consumo n.a.c.	87.046,00	134.660,56
U.1.03.02.00.000	Acquisto di servizi	8.872.846,43	12.127.063,75
U.1.03.02.01.000	Organi e incarichi istituzionali dell'amministrazione	190.902,00	222.334,63
U.1.03.02.01.001	Organi istituzionali dell'amministrazione - indennità	131.102,00	143.489,86
U.1.03.02.01.002	Organi istituzionali dell'amministrazione - Rimborsi	1.800,00	2.856,59
U.1.03.02.01.008	Compensi agli organi istituzionali di revisione, di controllo ed altri incarichi istituzionali dell'amministrazione	58.000,00	75.988,18
U.1.03.02.02.000	Organizzazione eventi, pubblicità e servizi per trasferta	3.290,00	5.554,59
U.1.03.02.02.001	Rimborso per viaggio e trasloco	3.290,00	5.554,59
U.1.03.02.03.000	Aggi di riscossione	106.740,00	119.609,43
U.1.03.02.03.999	Altri aggi di riscossione n.a.c.	106.740,00	119.609,43
U.1.03.02.04.000	Acquisto di servizi per formazione e addestramento del personale dell'ente	14.000,00	15.638,82
U.1.03.02.04.999	Acquisto di servizi per altre spese per formazione e addestramento n.a.c.	14.000,00	15.638,82
U.1.03.02.05.000	Utenze e canoni	809.863,00	1.099.153,23
U.1.03.02.05.001	Telefonia fissa	38.000,00	50.607,06
U.1.03.02.05.003	Accesso a banche dati e a pubblicazioni on line	22.213,00	26.059,50
U.1.03.02.05.004	Energia elettrica	464.800,00	637.774,26
U.1.03.02.05.005	Acqua	29.950,00	42.242,51
U.1.03.02.05.999	Utenze e canoni per altri servizi n.a.c.	254.900,00	342.469,90
U.1.03.02.06.000	Canoni per Progetti in Partenariato Pubblico-Privato	152.500,00	305.000,00
U.1.03.02.06.002	Canoni Servizi	152.500,00	305.000,00
U.1.03.02.07.000	Utilizzo di beni di terzi	53.688,20	70.154,94
U.1.03.02.07.001	Locazione di beni immobili	600,00	600,00
U.1.03.02.07.002	Noleggi di mezzi di trasporto	7.732,20	9.679,69
U.1.03.02.07.004	Noleggi di hardware	13.000,00	15.971,86
U.1.03.02.07.007	Altre licenze	0,00	0,00
U.1.03.02.07.008	Noleggi di impianti e macchinari	32.356,00	43.903,39
U.1.03.02.07.999	Altre spese sostenute per utilizzo di beni di terzi n.a.c.	0,00	0,00
U.1.03.02.09.000	Manutenzione ordinaria e riparazioni	674.802,80	902.352,09
U.1.03.02.09.001	Manutenzione ordinaria e riparazioni di mezzi di trasporto ad uso civile, di sicurezza e ordine pubblico	23.200,00	30.667,27
U.1.03.02.09.003	Manutenzione ordinaria e riparazioni di mobili e arredi	0,00	0,00
U.1.03.02.09.004	Manutenzione ordinaria e riparazioni di impianti e macchinari	7.200,00	8.504,18
U.1.03.02.09.005	Manutenzione ordinaria e riparazioni di attrezzature scientifiche e sanitarie	2.100,00	2.497,23
U.1.03.02.09.006	Manutenzione ordinaria e riparazioni di macchine per ufficio	0,00	0,00
U.1.03.02.09.008	Manutenzione ordinaria e riparazioni di beni immobili	596.302,80	803.732,06
U.1.03.02.09.011	Manutenzione ordinaria e riparazioni di altri beni materiali	46.000,00	56.951,35

ELENCO DELLE PREVISIONI ANNUALI DI COMPETENZA E DI CASSA SECONDO LA STRUTTURA DEL PIANO DEI CONTI

(almeno al IV livello)

CODIFICA DEL PIANO DEI CONTI	DENOMINAZIONE VOCE del PIANO DEI CONTI	PREVISIONI 2022	
		COMPETENZA	CASSA
U.1.03.02.10.000	Consulenze	0,00	0,00
U.1.03.02.10.001	Incarichi libero professionali di studi, ricerca e consulenza	0,00	0,00
U.1.03.02.11.000	Prestazioni professionali e specialistiche	145.087,63	483.004,41
U.1.03.02.11.006	Patrocinio legale	26.560,00	81.132,46
U.1.03.02.11.999	Altre prestazioni professionali e specialistiche n.a.c.	118.527,63	401.871,95
U.1.03.02.13.000	Servizi ausiliari per il funzionamento dell'ente	138.516,60	170.481,10
U.1.03.02.13.001	Servizi di sorveglianza, e custodia e accoglienza	0,00	0,00
U.1.03.02.13.002	Servizi di pulizia e lavanderia	116.564,00	145.718,88
U.1.03.02.13.004	Stampa e rilegatura	650,00	1.731,80
U.1.03.02.13.999	Altri servizi ausiliari n.a.c.	21.302,60	23.030,42
U.1.03.02.15.000	Contratti di servizio pubblico	6.007.675,00	8.015.191,09
U.1.03.02.15.002	Contratti di servizio di trasporto scolastico	40.000,00	70.744,72
U.1.03.02.15.004	Contratti di servizio per la raccolta rifiuti	2.445.500,00	2.984.307,51
U.1.03.02.15.006	Contratti di servizio per le mense scolastiche	95.000,00	215.112,43
U.1.03.02.15.008	Contratti di servizio di assistenza sociale residenziale e semiresidenziale	443.875,00	521.352,89
U.1.03.02.15.009	Contratti di servizio di assistenza sociale domiciliare	251.000,00	317.419,18
U.1.03.02.15.999	Altre spese per contratti di servizio pubblico	2.732.300,00	3.906.254,36
U.1.03.02.16.000	Servizi amministrativi	72.700,00	92.371,01
U.1.03.02.16.001	Pubblicazione bandi di gara	16.000,00	17.147,28
U.1.03.02.16.002	Spese postali	44.300,00	54.663,73
U.1.03.02.16.999	Altre spese per servizi amministrativi	12.400,00	20.560,00
U.1.03.02.17.000	Servizi finanziari	40.550,00	66.817,10
U.1.03.02.17.002	Oneri per servizio di tesoreria	39.000,00	64.143,00
U.1.03.02.17.999	Spese per servizi finanziari n.a.c.	1.550,00	2.674,10
U.1.03.02.18.000	Servizi sanitari	10.000,00	17.611,11
U.1.03.02.18.001	Spese per accertamenti sanitari resi necessari dall'attività lavorativa	10.000,00	17.611,11
U.1.03.02.19.000	Servizi informatici e di telecomunicazioni	181.920,00	198.421,32
U.1.03.02.19.001	Gestione e manutenzione applicazioni	920,00	920,00
U.1.03.02.19.005	Servizi per i sistemi e relativa manutenzione	181.000,00	197.501,32
U.1.03.02.99.000	Altri servizi	270.611,20	343.368,88
U.1.03.02.99.003	Quote di associazioni	8.490,00	8.490,00
U.1.03.02.99.004	Altre spese per consultazioni elettorali dell'ente	20.000,00	20.085,40
U.1.03.02.99.005	Spese per commissioni e comitati dell'Ente	0,00	1.476,46
U.1.03.02.99.999	Altri servizi diversi n.a.c.	242.121,20	313.317,02
U.1.04.00.00.000	Trasferimenti correnti	2.746.425,99	4.119.128,95
U.1.04.01.00.000	Trasferimenti correnti a Amministrazioni Pubbliche	1.264.907,00	1.543.632,97
U.1.04.01.01.000	Trasferimenti correnti a Amministrazioni Centrali	253.000,00	259.832,63
U.1.04.01.01.001	Trasferimenti correnti a Ministeri	0,00	0,00
U.1.04.01.01.002	Trasferimenti correnti a Ministero dell'Istruzione - Istituzioni scolastiche	253.000,00	259.832,63
U.1.04.01.01.999	Trasferimenti correnti a altre Amministrazioni Centrali n.a.c.	0,00	0,00
U.1.04.01.02.000	Trasferimenti correnti a Amministrazioni Locali	1.011.907,00	1.283.800,34
U.1.04.01.02.001	Trasferimenti correnti a Regioni e province autonome	0,00	0,00
U.1.04.01.02.002	Trasferimenti correnti a Province	52.500,00	52.500,00

ELENCO DELLE PREVISIONI ANNUALI DI COMPETENZA E DI CASSA SECONDO LA STRUTTURA DEL PIANO DEI CONTI

(almeno al IV livello)

CODIFICA DEL PIANO DEI CONTI	DENOMINAZIONE VOCE del PIANO DEI CONTI	PREVISIONI 2022	
		COMPETENZA	CASSA
U.1.04.01.02.003	Trasferimenti correnti a Comuni	918.035,00	1.189.928,34
U.1.04.01.02.009	Trasferimenti correnti a Parchi nazionali e consorzi ed enti autonomi gestori di parchi e aree naturali protette	41.372,00	41.372,00
U.1.04.01.02.011	Trasferimenti correnti a Aziende sanitarie locali n.a.f.	0,00	0,00
U.1.04.02.00.000	Trasferimenti correnti a Famiglie	1.142.518,99	1.879.848,99
U.1.04.02.02.000	Interventi assistenziali	571.840,00	756.983,59
U.1.04.02.02.999	Altri assegni e sussidi assistenziali	571.840,00	756.983,59
U.1.04.02.04.000	Trasferimenti correnti a famiglie per vincite	2.000,00	2.200,00
U.1.04.02.04.999	Altri trasferimenti a famiglie per vincite	2.000,00	2.200,00
U.1.04.02.05.000	Altri trasferimenti a famiglie	568.678,99	1.120.665,40
U.1.04.02.05.999	Altri trasferimenti a famiglie n.a.c.	568.678,99	1.120.665,40
U.1.04.03.00.000	Trasferimenti correnti a Imprese	16.500,00	88.214,97
U.1.04.03.99.000	Trasferimenti correnti a altre imprese	16.500,00	88.214,97
U.1.04.03.99.999	Trasferimenti correnti a altre imprese	16.500,00	88.214,97
U.1.04.04.00.000	Trasferimenti correnti a Istituzioni Sociali Private	322.500,00	607.432,02
U.1.04.04.01.000	Trasferimenti correnti a Istituzioni Sociali Private	322.500,00	607.432,02
U.1.04.04.01.001	Trasferimenti correnti a Istituzioni Sociali Private	322.500,00	607.432,02
U.1.09.00.00.000	Rimborsi e poste correttive delle entrate	19.000,00	27.559,95
U.1.09.01.00.000	Rimborsi per spese di personale (comando, distacco, fuori ruolo, convenzioni, ecc...)	0,00	6.487,67
U.1.09.01.01.000	Rimborsi per spese di personale (comando, distacco, fuori ruolo, convenzioni, ecc...)	0,00	6.487,67
U.1.09.01.01.001	Rimborsi per spese di personale (comando, distacco, fuori ruolo, convenzioni, ecc...)	0,00	6.487,67
U.1.09.99.00.000	Altri Rimborsi di parte corrente di somme non dovute o incassate in eccesso	19.000,00	21.072,28
U.1.09.99.01.000	Rimborsi di parte corrente ad Amministrazioni Centrali di somme non dovute o incassate in eccesso	0,00	0,00
U.1.09.99.01.001	Rimborsi di parte corrente ad Amministrazioni Centrali di somme non dovute o incassate in eccesso	0,00	0,00
U.1.09.99.04.000	Rimborsi di parte corrente a Famiglie di somme non dovute o incassate in eccesso	19.000,00	21.072,28
U.1.09.99.04.001	Rimborsi di parte corrente a Famiglie di somme non dovute o incassate in eccesso	19.000,00	21.072,28
U.1.10.00.00.000	Altre spese correnti	1.054.283,72	275.301,60
U.1.10.01.00.000	Fondi di riserva e altri accantonamenti	833.033,72	50.000,00
U.1.10.01.01.000	Fondo di riserva	54.000,00	50.000,00
U.1.10.01.01.001	Fondi di riserva	54.000,00	50.000,00
U.1.10.01.03.000	Fondo crediti di dubbia e difficile esazione di parte corrente	608.000,00	0,00
U.1.10.01.03.001	Fondo crediti di dubbia e difficile esazione di parte corrente	608.000,00	0,00
U.1.10.01.04.000	Fondo rinnovi contrattuali	167.630,72	0,00
U.1.10.01.04.001	Fondo rinnovi contrattuali	167.630,72	0,00
U.1.10.01.99.000	Altri fondi e accantonamenti	3.403,00	0,00
U.1.10.01.99.999	Altri fondi n.a.c.	3.403,00	0,00
U.1.10.02.00.000	Fondo pluriennale vincolato	0,00	0,00
U.1.10.02.01.000	Fondo pluriennale vincolato	0,00	0,00
U.1.10.02.01.001	Fondo pluriennale vincolato	0,00	0,00
U.1.10.03.00.000	Versamenti IVA a debito	85.000,00	89.051,11
U.1.10.03.01.000	Versamenti IVA a debito per le gestioni commerciali	85.000,00	89.051,11
U.1.10.03.01.001	Versamenti IVA a debito per le gestioni commerciali	85.000,00	89.051,11
U.1.10.04.00.000	Premi di assicurazione	129.250,00	129.250,49

ELENCO DELLE PREVISIONI ANNUALI DI COMPETENZA E DI CASSA SECONDO LA STRUTTURA DEL PIANO DEI CONTI

(almeno al IV livello)

CODIFICA DEL PIANO DEI CONTI	DENOMINAZIONE VOCE del PIANO DEI CONTI	PREVISIONI 2022	
		COMPETENZA	CASSA
U.1.10.04.01.000	Premi di assicurazione contro i danni	128.610,00	128.610,49
U.1.10.04.01.001	Premi di assicurazione su beni mobili	35.650,00	35.650,00
U.1.10.04.01.002	Premi di assicurazione su beni immobili	24.500,00	24.500,27
U.1.10.04.01.003	Premi di assicurazione per responsabilità civile verso terzi	59.400,00	59.400,22
U.1.10.04.01.999	Altri premi di assicurazione contro i danni	9.060,00	9.060,00
U.1.10.04.99.000	Altri premi di assicurazione n.a.c.	640,00	640,00
U.1.10.04.99.999	Altri premi di assicurazione n.a.c.	640,00	640,00
U.1.10.05.00.000	Spese dovute a sanzioni, risarcimenti e indennizzi	7.000,00	7.000,00
U.1.10.05.02.000	Spese per risarcimento danni	7.000,00	7.000,00
U.1.10.05.02.001	Spese per risarcimento danni	7.000,00	7.000,00
U.2.00.00.00.000	Spese in conto capitale	4.957.236,00	7.228.711,13
U.2.02.00.00.000	Investimenti fissi lordi e acquisto di terreni	4.905.236,00	7.176.711,13
U.2.02.01.00.000	Beni materiali	4.905.236,00	7.039.724,33
U.2.02.01.01.000	Mezzi di trasporto ad uso civile, di sicurezza e ordine pubblico	0,00	15.654,07
U.2.02.01.01.999	Mezzi di trasporto ad uso civile, di sicurezza e ordine pubblico n.a.c.	0,00	15.654,07
U.2.02.01.03.000	Mobili e arredi	30.000,00	30.000,00
U.2.02.01.03.999	Mobili e arredi n.a.c.	30.000,00	30.000,00
U.2.02.01.04.000	Impianti e macchinari	0,00	0,00
U.2.02.01.04.001	Macchinari	0,00	0,00
U.2.02.01.05.000	Attrezzature	0,00	0,00
U.2.02.01.05.999	Attrezzature n.a.c.	0,00	0,00
U.2.02.01.07.000	Hardware	46.700,00	120.617,85
U.2.02.01.07.999	Hardware n.a.c.	46.700,00	120.617,85
U.2.02.01.09.000	Beni immobili	4.828.536,00	6.873.452,41
U.2.02.01.09.002	Fabbricati ad uso commerciale	80.000,00	301.962,64
U.2.02.01.09.003	Fabbricati ad uso scolastico	2.248.536,00	2.719.221,85
U.2.02.01.09.010	Infrastrutture idrauliche	0,00	0,00
U.2.02.01.09.012	Infrastrutture stradali	1.110.000,00	1.960.487,31
U.2.02.01.09.013	Altre vie di comunicazione	200.000,00	200.000,00
U.2.02.01.09.014	Opere per la sistemazione del suolo	20.000,00	22.189,92
U.2.02.01.09.015	Cimiteri	0,00	11.603,27
U.2.02.01.09.016	Impianti sportivi	1.150.000,00	1.608.022,74
U.2.02.01.09.018	Musei, teatri e biblioteche	0,00	0,00
U.2.02.01.09.999	Beni immobili n.a.c.	20.000,00	49.964,68
U.2.02.01.99.000	Altri beni materiali	0,00	0,00
U.2.02.01.99.999	Altri beni materiali diversi	0,00	0,00
U.2.02.02.00.000	Terreni e beni materiali non prodotti	0,00	31.511,92
U.2.02.02.01.000	Terreni	0,00	31.511,92
U.2.02.02.01.999	Altri terreni n.a.c.	0,00	31.511,92
U.2.02.03.00.000	Beni immateriali	0,00	105.474,88
U.2.02.03.05.000	Incarichi professionali per la realizzazione di investimenti	0,00	105.474,88
U.2.02.03.05.001	Incarichi professionali per la realizzazione di investimenti	0,00	105.474,88

ELENCO DELLE PREVISIONI ANNUALI DI COMPETENZA E DI CASSA SECONDO LA STRUTTURA DEL PIANO DEI CONTI

(almeno al IV livello)

CODIFICA DEL PIANO DEI CONTI	DENOMINAZIONE VOCE del PIANO DEI CONTI	PREVISIONI 2022	
		COMPETENZA	CASSA
U.2.03.00.00.000	Contributi agli investimenti	30.000,00	30.000,00
U.2.03.01.00.000	Contributi agli investimenti a Amministrazioni pubbliche	0,00	0,00
U.2.03.01.01.000	Contributi agli investimenti a Amministrazioni Centrali	0,00	0,00
U.2.03.01.01.001	Contributi agli investimenti a Ministeri	0,00	0,00
U.2.03.01.02.000	Contributi agli investimenti a Amministrazioni Locali	0,00	0,00
U.2.03.01.02.003	Contributi agli investimenti a Comuni	0,00	0,00
U.2.03.03.00.000	Contributi agli investimenti a Imprese	0,00	0,00
U.2.03.03.03.000	Contributi agli investimenti a altre Imprese	0,00	0,00
U.2.03.03.03.999	Contributi agli investimenti a altre Imprese	0,00	0,00
U.2.03.04.00.000	Contributi agli investimenti a Istituzioni Sociali Private	30.000,00	30.000,00
U.2.03.04.01.000	Contributi agli investimenti a Istituzioni Sociali Private	30.000,00	30.000,00
U.2.03.04.01.001	Contributi agli investimenti a Istituzioni Sociali Private	30.000,00	30.000,00
U.2.04.00.00.000	Altri trasferimenti in conto capitale	0,00	0,00
U.2.04.21.00.000	Altri trasferimenti in conto capitale n.a.c. ad Amministrazioni pubbliche	0,00	0,00
U.2.04.21.02.000	Altri trasferimenti in conto capitale n.a.c. a Amministrazioni Locali	0,00	0,00
U.2.04.21.02.001	Altri trasferimenti in conto capitale n.a.c. a Regioni e province autonome	0,00	0,00
U.2.04.21.02.009	Altri trasferimenti in conto capitale n.a.c. a Parchi nazionali e consorzi ed enti autonomi gestori di parchi e aree naturali protette	0,00	0,00
U.2.04.22.00.000	Altri trasferimenti in conto capitale n.a.c. a Famiglie	0,00	0,00
U.2.04.22.01.000	Altri trasferimenti in conto capitale n.a.c. a Famiglie	0,00	0,00
U.2.04.22.01.001	Altri trasferimenti in conto capitale n.a.c. a Famiglie	0,00	0,00
U.2.05.00.00.000	Altre spese in conto capitale	22.000,00	22.000,00
U.2.05.01.00.000	Fondi di riserva e altri accantonamenti in c/capitale	0,00	0,00
U.2.05.01.99.000	Altri accantonamenti in c/capitale	0,00	0,00
U.2.05.01.99.999	Altri accantonamenti in c/capitale	0,00	0,00
U.2.05.02.00.000	Fondi pluriennali vincolati c/capitale	0,00	0,00
U.2.05.02.01.000	Fondi pluriennali vincolati c/capitale	0,00	0,00
U.2.05.02.01.001	Fondi pluriennali vincolati c/capitale	0,00	0,00
U.2.05.03.00.000	Fondo crediti di dubbia e difficile esazione in c/capitale	0,00	0,00
U.2.05.03.01.000	Fondo crediti di dubbia e difficile esazione in c/capitale	0,00	0,00
U.2.05.03.01.001	Fondo crediti di dubbia e difficile esazione in c/capitale	0,00	0,00
U.2.05.04.00.000	Altri rimborsi in conto capitale di somme non dovute o incassate in eccesso	22.000,00	22.000,00
U.2.05.04.04.000	Rimborsi in conto capitale a Famiglie di somme non dovute o incassate in eccesso	22.000,00	22.000,00
U.2.05.04.04.001	Rimborsi in conto capitale a Famiglie di somme non dovute o incassate in eccesso	22.000,00	22.000,00
U.7.00.00.00.000	Uscite per conto terzi e partite di giro	2.979.000,00	3.908.765,17
U.7.01.00.00.000	Uscite per partite di giro	2.529.000,00	3.196.271,19
U.7.01.01.00.000	Versamenti di altre ritenute	1.100.000,00	1.333.758,32
U.7.01.01.02.000	Versamento delle ritenute per scissione contabile IVA (split payment)	1.100.000,00	1.333.758,32
U.7.01.01.02.001	Versamento delle ritenute per scissione contabile IVA (split payment)	1.100.000,00	1.333.758,32
U.7.01.02.00.000	Versamenti di ritenute su Redditi da lavoro dipendente	1.294.000,00	1.685.511,55
U.7.01.02.01.000	Versamenti di ritenute erariali su Redditi da lavoro dipendente riscosse per conto terzi	800.000,00	1.046.976,87
U.7.01.02.01.001	Versamenti di ritenute erariali su Redditi da lavoro dipendente riscosse per conto terzi	800.000,00	1.046.976,87

ELENCO DELLE PREVISIONI ANNUALI DI COMPETENZA E DI CASSA SECONDO LA STRUTTURA DEL PIANO DEI CONTI

(almeno al IV livello)

CODIFICA DEL PIANO DEI CONTI	DENOMINAZIONE VOCE del PIANO DEI CONTI	PREVISIONI 2022	
		COMPETENZA	CASSA
U.7.01.02.02.000	Versamenti di ritenute previdenziali e assistenziali su Redditi da lavoro dipendente riscosse per conto terzi	422.000,00	526.334,81
U.7.01.02.02.001	Versamenti di ritenute previdenziali e assistenziali su Redditi da lavoro dipendente riscosse per conto terzi	422.000,00	526.334,81
U.7.01.02.99.000	Altri versamenti di ritenute al personale dipendente per conto di terzi	72.000,00	112.199,87
U.7.01.02.99.999	Altri versamenti di ritenute al personale dipendente per conto di terzi	72.000,00	112.199,87
U.7.01.03.00.000	Versamenti di ritenute su Redditi da lavoro autonomo	80.000,00	116.616,64
U.7.01.03.01.000	Versamenti di ritenute erariali su Redditi da lavoro autonomo per conto terzi	80.000,00	116.616,64
U.7.01.03.01.001	Versamenti di ritenute erariali su Redditi da lavoro autonomo per conto terzi	80.000,00	116.616,64
U.7.01.99.00.000	Altre uscite per partite di giro	55.000,00	60.384,68
U.7.01.99.01.000	Spese non andate a buon fine	50.000,00	55.384,68
U.7.01.99.01.001	Spese non andate a buon fine	50.000,00	55.384,68
U.7.01.99.03.000	Costituzione fondi economali e carte aziendali	5.000,00	5.000,00
U.7.01.99.03.001	Costituzione fondi economali e carte aziendali	5.000,00	5.000,00
U.7.02.00.00.000	Uscite per conto terzi	450.000,00	712.493,98
U.7.02.04.00.000	Depositi di/presso terzi	50.000,00	154.789,54
U.7.02.04.02.000	Restituzione di depositi cauzionali o contrattuali di terzi	50.000,00	154.789,54
U.7.02.04.02.001	Restituzione di depositi cauzionali o contrattuali di terzi	50.000,00	154.789,54
U.7.02.05.00.000	Versamenti di imposte e tributi riscosse per conto terzi	100.000,00	100.000,00
U.7.02.05.01.000	Versamenti di imposte e tasse di natura corrente riscosse per conto di terzi	100.000,00	100.000,00
U.7.02.05.01.001	Versamenti di imposte e tasse di natura corrente riscosse per conto di terzi	100.000,00	100.000,00
U.7.02.99.00.000	Altre uscite per conto terzi	300.000,00	457.704,44
U.7.02.99.99.000	Altre uscite per conto terzi n.a.c.	300.000,00	457.704,44
U.7.02.99.99.999	Altre uscite per conto terzi n.a.c.	300.000,00	457.704,44

CITTA' DI SERIATE
 PROVINCIA DI BERGAMO
BILANCIO DI PREVISIONE

RIEPILOGO GENERALE ENTRATE PER TITOLI

	Fondo pluriennale vincolato per spese correnti (1)		previsione di competenza	434.006,09	0,00	0,00	0,00
	Fondo pluriennale vincolato per spese in conto capitale (1)		previsione di competenza	1.534.418,99	0,00	0,00	0,00
	Utilizzo avanzo di Amministrazione		previsione di competenza	2.355.394,51	0,00	0,00	0,00
	- di cui avanzo utilizzato anticipatamente (2)		previsione di competenza	0,00	0,00	0,00	0,00
	- di cui Utilizzo Fondo anticipazioni di liquidità		previsione di competenza	0,00	0,00	0,00	0,00
	Fondo di Cassa all'1/1/esercizio di riferimento		previsione di cassa	8.091.727,35	9.959.737,91		
TITOLO TIPOLOGIA	DENOMINAZIONE	RESIDUI PRESUNTI AL TERMINE DEL 2021		PREVISIONI DEFINITIVE DEL 2021	PREVISIONI		
					Previsioni dell'anno 2022	Previsioni dell'anno 2023	Previsioni dell'anno 2024
TITOLO 1	ENTRATE CORRENTI DI NATURA TRIBUTARIA, CONTRIBUTIVA E PEREQUATIVA	5.894.121,74	previsione di competenza	9.740.986,57	10.548.740,27	10.573.098,27	10.572.968,27
			previsione di cassa	15.011.912,04	16.442.862,01		
TITOLO 2	TRASFERIMENTI CORRENTI	1.186.510,36	previsione di competenza	4.758.167,16	3.110.540,41	3.056.680,90	3.056.686,95
			previsione di cassa	5.260.577,59	4.297.050,77		
TITOLO 3	ENTRATE EXTRATRIBUTARIE	1.665.687,47	previsione di competenza	3.424.808,49	3.858.796,46	3.831.396,46	3.829.396,46
			previsione di cassa	4.770.743,76	5.524.483,93		
TITOLO 4	ENTRATE IN CONTO CAPITALE	568.632,02	previsione di competenza	4.788.082,74	5.407.236,00	1.943.000,00	1.748.000,00
			previsione di cassa	5.562.883,25	5.975.868,02		
TITOLO 5	ENTRATE DA RIDUZIONE DI ATTIVITA' FINANZIARIE	0,00	previsione di competenza	0,00	0,00	0,00	0,00
			previsione di cassa	0,00	0,00		
TITOLO 7	ANTICIPAZIONI DA ISTITUTO TESORIERE/CASSIERE	0,00	previsione di competenza	0,00	0,00	0,00	0,00
			previsione di cassa	0,00	0,00		
TITOLO 9	ENTRATE PER CONTO TERZI E PARTITE DI GIRO	585.622,97	previsione di competenza	2.981.000,00	2.979.000,00	2.979.000,00	2.979.000,00
			previsione di cassa	3.399.621,51	3.564.622,97		

CITTA' DI SERIATE
 PROVINCIA DI BERGAMO
BILANCIO DI PREVISIONE

RIEPILOGO GENERALE ENTRATE PER TITOLI

TITOLO TIPOLOGIA	DENOMINAZIONE	RESIDUI PRESUNTI AL TERMINE DEL 2021		PREVISIONI DEFINITIVE DEL 2021			
					Previsioni dell'anno 2022	Previsioni dell'anno 2023	Previsioni dell'anno 2024
TOTALE TITOLI		9.900.574,56	previsione di competenza	25.693.044,96	25.904.313,14	22.383.175,63	22.186.051,68
			previsione di cassa	34.005.738,15	35.804.887,70		
TOTALE GENERALE DELLE ENTRATE		9.900.574,56	previsione di competenza	30.016.864,55	25.904.313,14	22.383.175,63	22.186.051,68
			previsione di cassa	42.097.465,50	45.764.625,61		

CITTA' DI SERIATE

PROVINCIA DI BERGAMO

BILANCIO DI PREVISIONE ANNO 2022

RIEPILOGO GENERALE DELLE SPESE PER MISSIONI**

RIEPILOGO DELLE MISSIONI	DENOMINAZIONE	RESIDUI PRESUNTI AL TERMINE DEL 2021		PREVISIONI DEFINITIVE DEL 2021	PREVISIONI DELL' ANNO	PREVISIONI DELL'ANNO	PREVISIONI DELL'ANNO
					2022	2023	2024
DISAVANZO DI AMMINISTRAZIONE				0,00	0,00	0,00	0,00
TOTALE MISSIONE 1	Servizi istituzionali e generali e di gestione	1.611.895,60	previsione di competenza	6.261.631,51	4.605.233,00	4.913.593,00	4.596.127,00
			<i>di cui già impegnato *</i>		350.385,40	146.630,51	0,00
			<i>di cui fondo pluriennale</i>	0,00	0,00	0,00	0,00
			previsione di cassa	7.094.938,14	6.217.128,60		
TOTALE MISSIONE 3	Ordine pubblico e sicurezza	177.620,03	previsione di competenza	839.031,41	823.484,00	823.984,00	826.988,00
			<i>di cui già impegnato *</i>		29.399,38	16.730,82	0,00
			<i>di cui fondo pluriennale</i>	0,00	0,00	0,00	0,00
			previsione di cassa	1.034.346,42	1.001.104,03		
TOTALE MISSIONE 4	Istruzione e diritto allo studio	1.158.166,94	previsione di competenza	4.135.494,06	3.995.646,00	2.463.910,00	2.753.910,00
			<i>di cui già impegnato *</i>		111.834,90	47.561,47	0,00
			<i>di cui fondo pluriennale</i>	0,00	0,00	0,00	0,00
			previsione di cassa	5.194.655,87	5.153.812,94		
TOTALE MISSIONE 5	Tutela e valorizzazione dei beni e attività culturali	280.829,87	previsione di competenza	1.219.561,97	1.379.323,80	1.331.230,00	1.331.230,00
			<i>di cui già impegnato *</i>		433.177,60	414.280,43	0,00
			<i>di cui fondo pluriennale</i>	0,00	0,00	0,00	0,00
			previsione di cassa	1.474.979,70	1.660.153,67		
TOTALE MISSIONE 6	Politiche giovanili, sport e tempo libero	713.145,30	previsione di competenza	2.477.930,78	1.401.300,00	252.000,00	252.000,00
			<i>di cui già impegnato *</i>		148.291,56	122.000,00	0,00
			<i>di cui fondo pluriennale</i>	0,00	0,00	0,00	0,00
			previsione di cassa	2.768.468,72	2.114.445,30		
TOTALE MISSIONE 8	Assetto del territorio ed edilizia abitativa	119.043,16	previsione di competenza	305.768,62	274.660,00	274.260,00	274.260,00
			<i>di cui già impegnato *</i>		5.412,95	900,00	0,00
			<i>di cui fondo pluriennale</i>	0,00	0,00	0,00	0,00
			previsione di cassa	371.997,97	393.703,16		
TOTALE MISSIONE 9	Sviluppo sostenibile e tutela del territorio e dell'ambiente	809.837,25	previsione di competenza	2.791.453,03	2.987.175,63	2.976.112,00	2.932.112,00
			<i>di cui già impegnato *</i>		1.654.459,98	1.617.392,70	0,00
			<i>di cui fondo pluriennale</i>	0,00	0,00	0,00	0,00
			previsione di cassa	3.628.160,62	3.797.012,88		

CITTA' DI SERIATE

PROVINCIA DI BERGAMO

BILANCIO DI PREVISIONE ANNO 2022

RIEPILOGO GENERALE DELLE SPESE PER MISSIONI**

RIEPILOGO DELLE MISSIONI	DENOMINAZIONE	RESIDUI PRESUNTI AL TERMINE DEL 2021		PREVISIONI DEFINITIVE DEL 2021	PREVISIONI DELL' ANNO	PREVISIONI DELL'ANNO	PREVISIONI DELL'ANNO
					2022	2023	2024
TOTALE MISSIONE 10	Trasporti e diritto alla mobilità	955.469,96	previsione di competenza	2.417.210,33	1.812.951,00	702.951,00	552.951,00
			di cui già impegnato *		43.296,66	10.101,50	0,00
			di cui fondo pluriennale	0,00	0,00	0,00	0,00
			previsione di cassa	3.208.650,11	2.768.420,96		
TOTALE MISSIONE 11	Soccorso civile	62.376,61	previsione di competenza	99.406,31	108.430,00	108.430,00	108.430,00
			di cui già impegnato *		7.685,49	3.000,00	0,00
			di cui fondo pluriennale	0,00	0,00	0,00	0,00
			previsione di cassa	145.860,93	170.806,61		
TOTALE MISSIONE 12	Diritti sociali, politiche sociali e famiglia	2.056.168,45	previsione di competenza	5.574.137,66	4.623.625,99	4.644.914,91	4.669.822,96
			di cui già impegnato *		1.152.047,66	453.695,32	0,00
			di cui fondo pluriennale	0,00	0,00	0,00	0,00
			previsione di cassa	6.601.194,42	6.679.794,44		
TOTALE MISSIONE 14	Sviluppo economico e competitività	89.940,21	previsione di competenza	312.450,00	80.450,00	80.450,00	80.450,00
			di cui già impegnato *		0,00	0,00	0,00
			di cui fondo pluriennale	0,00	0,00	0,00	0,00
			previsione di cassa	443.940,89	170.390,21		
TOTALE MISSIONE 20	Fondi e accantonamenti	0,00	previsione di competenza	601.788,87	833.033,72	832.340,72	828.770,72
			di cui già impegnato *		0,00	0,00	0,00
			di cui fondo pluriennale	0,00	0,00	0,00	0,00
			previsione di cassa	53.000,00	50.000,00		
TOTALE MISSIONE 99	Servizi per conto terzi	929.765,17	previsione di competenza	2.981.000,00	2.979.000,00	2.979.000,00	2.979.000,00
			di cui già impegnato *		0,00	0,00	0,00
			di cui fondo pluriennale	0,00	0,00	0,00	0,00
			previsione di cassa	3.798.445,09	3.908.765,17		
TOTALE MISSIONI		8.964.258,55	previsione di competenza	30.016.864,55	25.904.313,14	22.383.175,63	22.186.051,68
			di cui già impegnato *		3.935.991,58	2.832.292,75	0,00
			di cui fondo pluriennale	0,00	0,00	0,00	0,00
			previsione di cassa	35.818.638,88	34.085.537,97		

CITTA' DI SERIATE

PROVINCIA DI BERGAMO

BILANCIO DI PREVISIONE ANNO 2022

RIEPILOGO GENERALE DELLE SPESE PER MISSIONI**

RIEPILOGO DELLE MISSIONI	DENOMINAZIONE	RESIDUI PRESUNTI AL TERMINE DEL 2021		PREVISIONI DEFINITIVE DEL 2021	PREVISIONI DELL' ANNO	PREVISIONI DELL' ANNO	PREVISIONI DELL' ANNO
					2022	2023	2024
	TOTALE GENERALE DELLE SPESE	8.964.258,55	previsione di competenza	30.016.864,55	25.904.313,14	22.383.175,63	22.186.051,68
			di cui già impegnato *		3.935.991,58	2.832.292,75	0,00
			di cui fondo pluriennale	0,00	0,00	0,00	0,00
			previsione di cassa	35.818.638,88	34.085.537,97		

CITTA' DI SERIATE

PROVINCIA DI BERGAMO

BILANCIO DI PREVISIONE ANNO 2022

RIEPILOGO GENERALE DELLE SPESE PER TITOLI

TITOLO	DENOMINAZIONE	RESIDUI PRESUNTI AL TERMINE DEL 2021		PREVISIONI DEFINITIVE DEL 2021	PREVISIONI DELL' ANNO	PREVISIONI DELL'ANNO	PREVISIONI DELL'ANNO
					2022	2023	2024
DISAVANZO DI AMMINISTRAZIONE				0,00	0,00	0,00	0,00
TTITOLO 1	SPESE CORRENTI	5.763.018,25	previsione di competenza	19.744.933,77	17.968.077,14	17.911.175,63	17.909.051,68
			<i>di cui già impegnato *</i>		3.935.991,58	2.832.292,75	0,00
			<i>di cui fondo pluriennale</i>	0,00	0,00	0,00	0,00
			previsione di cassa	23.711.262,90	22.948.061,67		
TTITOLO 2	SPESE IN CONTO CAPITALE	2.271.475,13	previsione di competenza	7.290.930,78	4.957.236,00	1.493.000,00	1.298.000,00
			<i>di cui già impegnato *</i>		0,00	0,00	0,00
			<i>di cui fondo pluriennale</i>	0,00	0,00	0,00	0,00
			previsione di cassa	8.308.930,89	7.228.711,13		
TTITOLO 7	SPESE PER CONTO TERZI E PARTITE DI GIRO	929.765,17	previsione di competenza	2.981.000,00	2.979.000,00	2.979.000,00	2.979.000,00
			<i>di cui già impegnato *</i>		0,00	0,00	0,00
			<i>di cui fondo pluriennale</i>	0,00	0,00	0,00	0,00
			previsione di cassa	3.798.445,09	3.908.765,17		
TOTALE TITOLI		8.964.258,55	previsione di competenza	30.016.864,55	25.904.313,14	22.383.175,63	22.186.051,68
			<i>di cui già impegnato *</i>		3.935.991,58	2.832.292,75	0,00
			<i>di cui fondo pluriennale</i>	0,00	0,00	0,00	0,00
			previsione di cassa	35.818.638,88	34.085.537,97		
TOTALE GENERALE DELLE SPESE		8.964.258,55	previsione di competenza	30.016.864,55	25.904.313,14	22.383.175,63	22.186.051,68
			<i>di cui già impegnato *</i>		3.935.991,58	2.832.292,75	0,00
			<i>di cui fondo pluriennale</i>	0,00	0,00	0,00	0,00
			previsione di cassa	35.818.638,88	34.085.537,97		

CITTA' DI SERIATE

PROVINCIA DI BERGAMO

QUADRO GENERALE RIASSUNTIVO TRIENNIO 2022 - 2024

ENTRATE	CASSA ANNO DI RIFERIMENTO DEL BILANCIO 2022	COMPETENZA ANNO DI RIFERIMENTO DEL BILANCIO 2022	2023	2024	SPESE	CASSA ANNO DI RIFERIMENTO DEL BILANCIO 2022	COMPETENZA ANNO DI RIFERIMENTO DEL BILANCIO 2022	2023	2024
Fondo di cassa presunto all'inizio dell'esercizio	9.959.737,91								
Utilizzo avanzo presunto di amministrazione		0,00	0,00	0,00	Disavanzo di amministrazione (1)		0,00	0,00	0,00
di cui Utilizzo Fondo anticipazioni di liquidità		0,00	0,00	0,00					
Fondo pluriennale vincolato		0,00	0,00	0,00					
Titolo 1 - Entrate correnti di natura tributaria	16.442.862,01	10.548.740,27	10.573.098,27	10.572.968,27	Titolo 1 - Spese correnti	22.948.061,67	17.968.077,14	17.911.175,63	17.909.051,68
					- di cui fondo pluriennale vincolato	0,00	0,00	0,00	0,00
Titolo 2 - Trasferimenti correnti	4.297.050,77	3.110.540,41	3.056.680,90	3.056.686,95					
Titolo 3 - Entrate extratributarie	5.524.483,93	3.858.796,46	3.831.396,46	3.829.396,46					
Titolo 4 - Entrate in conto capitale	5.975.868,02	5.407.236,00	1.943.000,00	1.748.000,00	Titolo 2 - Spese in conto capitale	7.228.711,13	4.957.236,00	1.493.000,00	1.298.000,00
					- di cui fondo pluriennale vincolato	0,00	0,00	0,00	0,00
Titolo 5 - Entrate da riduzione di attività finanziarie	0,00	0,00	0,00	0,00	Titolo 3 - Spese per incremento di attività finanziarie	0,00	0,00	0,00	0,00
					- di cui fondo pluriennale vincolato	0,00	0,00	0,00	0,00
Totale entrate finali.....	32.240.264,73	22.925.313,14	19.404.175,63	19.207.051,68	Totale spese finali.....	30.176.772,80	22.925.313,14	19.404.175,63	19.207.051,68
Titolo 6 - Accensione di prestiti	0,00	0,00	0,00	0,00	Titolo 4 - Rimborso di prestiti	0,00	0,00	0,00	0,00
					di cui Fondo anticipazioni di liquidità	0,00	0,00	0,00	0,00
Titolo 7 - Anticipazioni da istituto tesoriere/cassiere	0,00	0,00	0,00	0,00	Titolo 5 - Chiusura Anticipazioni da istituto tesoriere/cassiere	0,00	0,00	0,00	0,00
Titolo 9 - Entrate per conto di terzi e partite di giro	3.564.622,97	2.979.000,00	2.979.000,00	2.979.000,00	Titolo 7 - Spese per conto terzi e partite di giro	3.908.765,17	2.979.000,00	2.979.000,00	2.979.000,00
Totale	35.804.887,70	25.904.313,14	22.383.175,63	22.186.051,68	Totale	34.085.537,97	25.904.313,14	22.383.175,63	22.186.051,68
TOTALE COMPLESSIVO ENTRATE	45.764.625,61	25.904.313,14	22.383.175,63	22.186.051,68	TOTALE COMPLESSIVO SPESE	34.085.537,97	25.904.313,14	22.383.175,63	22.186.051,68
Fondo di cassa finale presunto	11.679.087,64								

(1) Corrisponde alla prima voce del conto del bilancio spese.

CITTA' DI SERIATE
 PROVINCIA DI BERGAMO

BILANCIO DI PREVISIONE ANNO 2022

EQUILIBRI DI BILANCIO

EQUILIBRIO ECONOMICO-FINANZIARIO			COMPETENZA ANNO DI RIFERIMENTO DEL BILANCIO 2022	COMPETENZA ANNO 2023	COMPETENZA ANNO 2024
Fondo di cassa all'inizio dell'esercizio			9.959.737,91		
A) Fondo pluriennale vincolato di entrata per spese correnti	(+)		0,00	0,00	0,00
AA) Recupero disavanzo di amministrazione esercizio precedente	(-)		0,00	0,00	0,00
B) Entrate titoli 1.00 - 2.00 - 3.00	(+)		17.518.077,14	17.461.175,63	17.459.051,68
<i>di cui per estinzione anticipata di prestiti</i>			0,00	0,00	0,00
C) Entrate Titolo 4.02.06 - Contributi agli investimenti direttamente destinati al rimborso dei prestiti da amministrazioni pubbliche	(+)		0,00	0,00	0,00
D) Spese Titolo 1.00 - Spese correnti	(-)		17.968.077,14	17.911.175,63	17.909.051,68
di cui:					
<i>- fondo pluriennale vincolato</i>			0,00	0,00	0,00
<i>- fondo crediti di dubbia esigibilità</i>			608.000,00	607.000,00	603.000,00
E) Spese Titolo 2.04 - Altri trasferimenti in conto capitale	(-)		0,00	0,00	0,00
F) Spese Titolo 4.00 - Quote di capitale amm.to dei mutui e prestiti obbligazionari	(-)		0,00	0,00	0,00
<i>di cui per estinzione anticipata di prestiti</i>			0,00	0,00	0,00
<i>di cui Fondo anticipazioni di liquidità</i>			0,00	0,00	0,00
G) Somma finale (G=A-AA+B+C-D-E-F)			-450.000,00	-450.000,00	-450.000,00
ALTRE POSTE DIFFERENZIALI, PER ECCEZIONI PREVISTE DA NORME DI LEGGE, CHE HANNO EFFETTO SULL'EQUILIBRIO EX ARTICOLO 162, COMMA 6, DEL TESTO UNICO DELLE LEGGI SULL'ORDINAMENTO DEGLI ENTI LOCALI					
H) Utilizzo risultato di amministrazione presunto per spese correnti e rimborso dei prestiti (2)	(+)		0,00	0,00	0,00
<i>di cui per estinzione anticipata di prestiti</i>			0,00		
I) Entrate di parte capitale destinate a spese correnti in base a specifiche disposizioni di legge o dei principi contabili	(+)		450.000,00	450.000,00	450.000,00
<i>di cui per estinzione anticipata di prestiti</i>			0,00	0,00	0,00
L) Entrate di parte corrente destinate a spese di investimento in base a specifiche disposizioni di legge o dei principi contabili	(-)		0,00	0,00	0,00
M) Entrate da accensione di prestiti destinate a estinzione anticipata dei prestiti	(+)		0,00	0,00	0,00
EQUILIBRIO DI PARTE CORRENTE (3) O=G+H+I-L+M			0,00	0,00	0,00

BILANCIO DI PREVISIONE ANNO 2022

EQUILIBRI DI BILANCIO

EQUILIBRIO ECONOMICO-FINANZIARIO			COMPETENZA ANNO DI RIFERIMENTO DEL BILANCIO 2022	COMPETENZA ANNO 2023	COMPETENZA ANNO 2024
P) Utilizzo risultato di amministrazione presunto per spese di investimento (2)	(+)		0,00		
Q) Fondo pluriennale vincolato di entrata per spese in conto capitale	(+)		0,00	0,00	0,00
R) Entrate Titoli 4.00-5.00-6.00	(+)		5.407.236,00	1.943.000,00	1.748.000,00
C) Entrate Titolo 4.02.06 - Contributi agli investimenti direttamente destinati al rimborso dei prestiti da amministrazioni pubbliche	(-)		0,00	0,00	0,00
D) Entrate di parte capitale destinate a spese correnti in base a specifiche disposizioni di legge o dei principi contabili	(-)		450.000,00	450.000,00	450.000,00
S1) Entrate Titolo 5.02 per Riscossioni di crediti di breve termine	(-)		0,00	0,00	0,00
S2) Entrate Titolo 5.03 per Riscossioni di crediti di medio-lungo termine	(-)		0,00	0,00	0,00
T) Entrate Titolo 5.04 relative a Altre entrate per riduzioni di attività finanziaria	(-)		0,00	0,00	0,00
L) Entrate di parte corrente destinate a spese di investimento in base a specifiche disposizioni di legge o dei principi contabili	(+)		0,00	0,00	0,00
M) Entrate da accensione di prestiti destinate a estinzione anticipata dei prestiti	(-)		0,00	0,00	0,00
U) Spese Titolo 2.00 - Spese in conto capitale	(-)		4.957.236,00	1.493.000,00	1.298.000,00
<i>di cui fondo pluriennale vincolato di spesa</i>			<i>0,00</i>	<i>0,00</i>	<i>0,00</i>
V) Spese Titolo 3.01 per Acquisizioni di attività finanziarie	(-)		0,00	0,00	0,00
E) Spese Titolo 2.04 - Altri trasferimenti in conto capitale	(+)		0,00	0,00	0,00
EQUILIBRIO DI PARTE CAPITALE Z = P+Q+R-C-I-S1-S2-T+L-M-U-V+E			0,00	0,00	0,00

BILANCIO DI PREVISIONE ANNO 2022

EQUILIBRI DI BILANCIO

EQUILIBRIO ECONOMICO-FINANZIARIO			COMPETENZA ANNO DI RIFERIMENTO DEL BILANCIO 2022	COMPETENZA ANNO 2023	COMPETENZA ANNO 2024
S1) Entrate Titolo 5.02 per Riscossioni di crediti di breve termine	(+)		0,00	0,00	0,00
S2) Entrate Titolo 5.03 per Riscossioni di crediti di medio-lungo termine	(+)		0,00	0,00	0,00
T) Entrate Titolo 5.04 relative a Altre entrate per riduzioni di attività finanziaria	(+)		0,00	0,00	0,00
X1) Spese Titolo 3.02 per Concessioni di crediti di breve termine	(-)		0,00	0,00	0,00
X2) Spese Titolo 3.03 per Concessioni di crediti di medio-lungo termine	(-)		0,00	0,00	0,00
Y) Spese Titolo 3.04 per Altre spese per acquisizioni di attività finanziarie	(-)		0,00	0,00	0,00
EQUILIBRIO FINALE W = O+Z+S1+S2+T-X1-X2-Y			0,00	0,00	0,00

Saldo corrente ai fini della copertura degli investimenti pluriennali (4) :

Equilibrio di parte corrente (O)			0,00	0,00	0,00
Utilizzo risultato di amministrazione presunto per il finanziamento di spese correnti e del rimborso prestiti (H) al netto del fondo anticipazione liquidità	(-)		0,00	0,00	0,00
Equilibrio di parte corrente ai fini della copertura degli investimenti pluriennali.			0,00	0,00	0,00

C) Si tratta delle entrate in conto capitale relative ai soli contributi agli investimenti destinati al rimborso prestiti corrispondenti alla voce del piano dei conti finanziario con codifica E.4.02.06.00.000.

E) Si tratta delle spese del titolo 2 per trasferimenti in conto capitale corrispondenti alla voce del piano dei conti finanziario con codifica U.2.04.00.00.000.

S1) Si tratta delle entrate del titolo 5 limitatamente alle riscossione crediti di breve termine corrispondenti alla voce del piano dei conti finanziario con codifica E.5.02.00.00.000.

S2) Si tratta delle entrate del titolo 5 limitatamente alle riscossione crediti di medio-lungo termine corrispondenti alla voce del piano dei conti finanziario con codifica E.5.03.00.00.000.

T) Si tratta delle entrate del titolo 5 limitatamente alle altre entrate per riduzione di attività finanziarie corrispondenti alla voce del piano dei conti finanziario con codifica E.5.03.00.00.000.

X1) Si tratta delle spese del titolo 3 limitatamente alle concessione crediti di breve termine corrispondenti alla voce del piano dei conti finanziario con codifica U.3.02.00.00.000.

X2) Si tratta delle spese del titolo 3 limitatamente alle concessione crediti di medio-lungo termine corrispondenti alla voce del piano dei conti finanziario con codifica U.3.03.00.00.000.

Y) Si tratta delle spese del titolo 3 limitatamente alle altre spese per acquisizioni di attività finanziarie corrispondenti alla voce del piano dei conti finanziario con codifica U.3.03.00.00.000.

(1) Indicare gli anni di riferimento N, N+1 e N+2.

(2) In sede di approvazione del bilancio di previsione è consentito l'utilizzo della sola quota vincolata del risultato di amministrazione presunto. Nel corso dell'esercizio è consentito l'utilizzo anche della quota accantonata se il bilancio è deliberato a seguito dell'approvazione del prospetto concernente il risultato di amministrazione presunto dell'anno precedente aggiornato sulla base di un pre-consuntivo dell'esercizio precedente. E' consentito l'utilizzo anche della quota destinata agli investimenti e della quota libera del risultato di amministrazione dell'anno precedente se il bilancio (o la variazione di bilancio) è deliberato a seguito dell'approvazione del rendiconto dell'anno precedente.

(3) La somma algebrica finale non può essere inferiore a zero per il rispetto della disposizione di cui all'articolo 162 del testo unico delle leggi sull'ordinamento degli enti locali.

(4) Con riferimento a ciascun esercizio, il saldo positivo dell'equilibrio di parte corrente in termini di competenza finanziaria può costituire copertura agli investimenti imputati agli esercizi successivi per un importo non superiore al minore valore tra la media dei saldi di parte corrente in termini di competenza e la media dei saldi di parte corrente in termini di cassa registrati negli ultimi tre esercizi rendicontati, se sempre positivi, determinati al netto dell'utilizzo dell'avanzo di amministrazione, del fondo di cassa, e delle

TABELLA DIMOSTRATIVA DEL RISULTATO DI AMMINISTRAZIONE PRESUNTO

1) Determinazione del risultato di amministrazione presunto al 31/12/2021:		
+	Risultato di amministrazione iniziale dell'esercizio 2021	5.658.683,59
+	Fondo pluriennale vincolato iniziale dell'esercizio 2021	1.968.425,08
+	Entrate già accertate nell'esercizio 2021	21.855.703,68
-	Uscite già impegnate nell'esercizio 2021	23.273.085,57
-	Riduzione dei residui attivi già verificatesi nell'esercizio 2021	0,00
+	Incremento dei residui attivi già verificatesi nell'esercizio 2021	339.211,98
+	Riduzione dei residui passivi già verificatesi nell'esercizio 2021	0,10
=	Risultato di amministrazione dell'esercizio 2021 alla data di redazione del bilancio di previsione dell'anno 2022	6.548.938,86
+	Entrate che prevedo di accertare per il restante periodo dell'esercizio 2021	294.079,66
-	Spese che prevedo di impegnare per il restante periodo dell'esercizio 2021	1.617.077,47
-	Riduzione dei residui attivi presunta per il restante periodo dell'esercizio 2021	0,00
+	Incremento dei residui attivi presunto per il restante periodo dell'esercizio 2021	0,00
+	Riduzione dei residui passivi presunta per il restante periodo dell'esercizio 2021	0,00
-	Fondo pluriennale vincolato finale presunto dell'esercizio 2021	0,00
=	A) Risultato di amministrazione presunto al 31/12/2021	5.225.941,05
2) Composizione del risultato di amministrazione presunto al 31/12/2021 :		
Parte accantonata		
	Fondo crediti di dubbia esigibilità al 31/12 esercizio precedente	2.644.089,64
	Fondo anticipazioni liquidità	0,00
	Fondo perdite società partecipate	145,04
	Fondo contenzioso	34.180,17
	Altri accantonamenti	1.111.746,54
	B) Totale parte accantonata	3.790.161,39
Parte vincolata		
	Vincoli derivanti da leggi e dai principi contabili	449.381,52
	Vincoli derivanti da trasferimenti	756.718,71
	Vincoli derivanti dalla contrazione di mutui	0,00
	Vincoli formalmente attribuiti dall'ente	0,00
	Altri vincoli	0,00
	C) Totale parte vincolata	1.206.100,23
Parte destinata agli investimenti		0,00
	D) Totale destinata agli investimenti	0,00
	E) Totale parte disponibile (E=A-B-C-D)	229.679,43
Se E è negativo, tale importo è iscritto tra le spese del bilancio di previsione come disavanzo da ripianare		
3) Utilizzo quote vincolate del risultato di amministrazione presunto al 31/12/2021 (6) :		
Utilizzo quota vincolata		
	Utilizzo vincoli derivanti da leggi e dai principi contabili	0,00
	Utilizzo vincoli derivanti da trasferimenti	0,00
	Utilizzo vincoli derivanti dalla contrazione di mutui	0,00
	Utilizzo vincoli formalmente attribuiti dall'ente	0,00
	Utilizzo altri vincoli	0,00
	Totale utilizzo avanzo di	0,00

CITTA' DI SERIATE
PROVINCIA DI BERGAMO

COMPOSIZIONE PER MISSIONI E PROGRAMMI DEL FONDO PLURIENNALE VINCOLATO DELL'ESERCIZIO 2022 DI RIFERIMENTO DEL BILANCIO*

MISSIONI E PROGRAMMI		Fondo pluriennale vincolato al 31 dicembre dell'esercizio 2021	Spese impegnate negli esercizi precedenti con copertura costituita dal fondo pluriennale vincolato e imputate all'esercizio 2022	Quota del fondo pluriennale vincolato al 31 dicembre dell'esercizio 2021, non destinata ad essere utilizzata nell'esercizio 2022 e rinviata all'esercizio 2023 e successivi	Spese che si prevede di impegnare nell'esercizio N, con copertura costituita dal fondo pluriennale vincolato con imputazione agli esercizi:				Fondo pluriennale vincolato al 31 dicembre dell'esercizio 2022
					2023	2024	Anni successivi	Imputazione non ancora definita	
		(a)	(b)	(c) = (a) - (b)	(d)	(e)	(f)	(g)	(h)=(c)+(d)+(e)+(f)+(g)
01	MISSIONE 1 Servizi istituzionali e generali e di gestione								
01	Organi istituzionali	0,00	0,00	0,00	0,00	0,00	0,00	0,00	0,00
02	Segreteria generale	0,00	0,00	0,00	0,00	0,00	0,00	0,00	0,00
03	Gestione economica, finanziaria, programmazione e provveditorato	0,00	0,00	0,00	0,00	0,00	0,00	0,00	0,00
04	Gestione delle entrate tributarie e servizi fiscali	0,00	0,00	0,00	0,00	0,00	0,00	0,00	0,00
05	Gestione dei beni demaniali e patrimoniali	0,00	0,00	0,00	0,00	0,00	0,00	0,00	0,00
06	Ufficio tecnico	0,00	0,00	0,00	0,00	0,00	0,00	0,00	0,00
07	Elezioni e consultazioni popolari - Anagrafe e stato civile	0,00	0,00	0,00	0,00	0,00	0,00	0,00	0,00
08	Statistica e sistemi informativi	0,00	0,00	0,00	0,00	0,00	0,00	0,00	0,00
10	Risorse umane	0,00	0,00	0,00	0,00	0,00	0,00	0,00	0,00
	TOTALE MISSIONE 1 Servizi istituzionali e generali e di gestione	0,00	0,00	0,00	0,00	0,00	0,00	0,00	0,00

CITTA' DI SERIATE
PROVINCIA DI BERGAMO

COMPOSIZIONE PER MISSIONI E PROGRAMMI DEL FONDO PLURIENNALE VINCOLATO DELL'ESERCIZIO 2022 DI RIFERIMENTO DEL BILANCIO*

MISSIONI E PROGRAMMI	Fondo pluriennale vincolato al 31 dicembre dell'esercizio 2021	Spese impegnate negli esercizi precedenti con copertura costituita dal fondo pluriennale vincolato e imputate all'esercizio 2022	Quota del fondo pluriennale vincolato al 31 dicembre dell'esercizio 2021, non destinata ad essere utilizzata nell'esercizio 2022 e rinviata all'esercizio 2023 e successivi	Spese che si prevede di impegnare nell'esercizio N, con copertura costituita dal fondo pluriennale vincolato con imputazione agli esercizi:				Fondo pluriennale vincolato al 31 dicembre dell'esercizio 2022
				2023	2024	Anni successivi	Imputazione non ancora definita	
	(a)	(b)	(c) = (a) - (b)	(d)	(e)	(f)	(g)	(h)=(c)+(d)+(e)+(f)+(g)
03 MISSIONE 3 Ordine pubblico e sicurezza								
01 Polizia locale e amministrativa	0,00	0,00	0,00	0,00	0,00	0,00	0,00	0,00
TOTALE MISSIONE 3 Ordine pubblico e sicurezza	0,00	0,00	0,00	0,00	0,00	0,00	0,00	0,00

CITTA' DI SERIATE
PROVINCIA DI BERGAMO

COMPOSIZIONE PER MISSIONI E PROGRAMMI DEL FONDO PLURIENNALE VINCOLATO DELL'ESERCIZIO 2022 DI RIFERIMENTO DEL BILANCIO*

MISSIONI E PROGRAMMI	Fondo pluriennale vincolato al 31 dicembre dell'esercizio 2021	Spese impegnate negli esercizi precedenti con copertura costituita dal fondo pluriennale vincolato e imputate all'esercizio 2022	Quota del fondo pluriennale vincolato al 31 dicembre dell'esercizio 2021, non destinata ad essere utilizzata nell'esercizio 2022 e rinviata all'esercizio 2023 e successivi	Spese che si prevede di impegnare nell'esercizio N, con copertura costituita dal fondo pluriennale vincolato con imputazione agli esercizi:				Fondo pluriennale vincolato al 31 dicembre dell'esercizio 2022
				2023	2024	Anni successivi	Imputazione non ancora definita	
	(a)	(b)	(c) = (a) - (b)	(d)	(e)	(f)	(g)	(h)=(c)+(d)+(e)+(f)+(g)
04 MISSIONE 4 Istruzione e diritto allo studio								
02 Altri ordini di istruzione non universitaria	0,00	0,00	0,00	0,00	0,00	0,00	0,00	0,00
06 Servizi ausiliari all'istruzione	0,00	0,00	0,00	0,00	0,00	0,00	0,00	0,00
07 Diritto allo studio	0,00	0,00	0,00	0,00	0,00	0,00	0,00	0,00
TOTALE MISSIONE 4 Istruzione e diritto allo studio	0,00	0,00	0,00	0,00	0,00	0,00	0,00	0,00

CITTA' DI SERIATE
PROVINCIA DI BERGAMO

COMPOSIZIONE PER MISSIONI E PROGRAMMI DEL FONDO PLURIENNALE VINCOLATO DELL'ESERCIZIO 2022 DI RIFERIMENTO DEL BILANCIO*

MISSIONI E PROGRAMMI	Fondo pluriennale vincolato al 31 dicembre dell'esercizio 2021	Spese impegnate negli esercizi precedenti con copertura costituita dal fondo pluriennale vincolato e imputate all'esercizio 2022	Quota del fondo pluriennale vincolato al 31 dicembre dell'esercizio 2021, non destinata ad essere utilizzata nell'esercizio 2022 e rinviata all'esercizio 2023 e successivi	Spese che si prevede di impegnare nell'esercizio N, con copertura costituita dal fondo pluriennale vincolato con imputazione agli esercizi:				Fondo pluriennale vincolato al 31 dicembre dell'esercizio 2022
				2023	2024	Anni successivi	Imputazione non ancora definita	
	(a)	(b)	(c) = (a) - (b)	(d)	(e)	(f)	(g)	(h)=(c)+(d)+(e)+(f)+(g)
05 MISSIONE 5 Tutela e valorizzazione dei beni e attività culturali								
02 Attività culturali e interventi diversi nel settore culturale	0,00	0,00	0,00	0,00	0,00	0,00	0,00	0,00
TOTALE MISSIONE 5 Tutela e valorizzazione dei beni e attività culturali	0,00	0,00	0,00	0,00	0,00	0,00	0,00	0,00

CITTA' DI SERIATE
PROVINCIA DI BERGAMO

COMPOSIZIONE PER MISSIONI E PROGRAMMI DEL FONDO PLURIENNALE VINCOLATO DELL'ESERCIZIO 2022 DI RIFERIMENTO DEL BILANCIO*

MISSIONI E PROGRAMMI	Fondo pluriennale vincolato al 31 dicembre dell'esercizio 2021	Spese impegnate negli esercizi precedenti con copertura costituita dal fondo pluriennale vincolato e imputate all'esercizio 2022	Quota del fondo pluriennale vincolato al 31 dicembre dell'esercizio 2021, non destinata ad essere utilizzata nell'esercizio 2022 e rinviata all'esercizio 2023 e successivi	Spese che si prevede di impegnare nell'esercizio N, con copertura costituita dal fondo pluriennale vincolato con imputazione agli esercizi:				Fondo pluriennale vincolato al 31 dicembre dell'esercizio 2022
				2023	2024	Anni successivi	Imputazione non ancora definita	
	(a)	(b)	(c) = (a) - (b)	(d)	(e)	(f)	(g)	(h)=(c)+(d)+(e)+(f)+(g)
06 MISSIONE 6 Politiche giovanili, sport e tempo libero								
01 Sport e tempo libero	0,00	0,00	0,00	0,00	0,00	0,00	0,00	0,00
TOTALE MISSIONE 6 Politiche giovanili, sport e tempo libero	0,00	0,00	0,00	0,00	0,00	0,00	0,00	0,00

CITTA' DI SERIATE
PROVINCIA DI BERGAMO

COMPOSIZIONE PER MISSIONI E PROGRAMMI DEL FONDO PLURIENNALE VINCOLATO DELL'ESERCIZIO 2022 DI RIFERIMENTO DEL BILANCIO*

MISSIONI E PROGRAMMI	Fondo pluriennale vincolato al 31 dicembre dell'esercizio 2021	Spese impegnate negli esercizi precedenti con copertura costituita dal fondo pluriennale vincolato e imputate all'esercizio 2022	Quota del fondo pluriennale vincolato al 31 dicembre dell'esercizio 2021, non destinata ad essere utilizzata nell'esercizio 2022 e rinviata all'esercizio 2023 e successivi	Spese che si prevede di impegnare nell'esercizio N, con copertura costituita dal fondo pluriennale vincolato con imputazione agli esercizi:				Fondo pluriennale vincolato al 31 dicembre dell'esercizio 2022
				2023	2024	Anni successivi	Imputazione non ancora definita	
	(a)	(b)	(c) = (a) - (b)	(d)	(e)	(f)	(g)	(h)=(c)+(d)+(e)+(f)+(g)
08 MISSIONE 8 Assetto del territorio ed edilizia abitativa								
01 Urbanistica e assetto del territorio	0,00	0,00	0,00	0,00	0,00	0,00	0,00	0,00
TOTALE MISSIONE 8 Assetto del territorio ed edilizia abitativa	0,00	0,00	0,00	0,00	0,00	0,00	0,00	0,00

CITTA' DI SERIATE
 PROVINCIA DI BERGAMO

COMPOSIZIONE PER MISSIONI E PROGRAMMI DEL FONDO PLURIENNALE VINCOLATO DELL'ESERCIZIO 2022 DI RIFERIMENTO DEL BILANCIO*

MISSIONI E PROGRAMMI	Fondo pluriennale vincolato al 31 dicembre dell'esercizio 2021	Spese impegnate negli esercizi precedenti con copertura costituita dal fondo pluriennale vincolato e imputate all'esercizio 2022	Quota del fondo pluriennale vincolato al 31 dicembre dell'esercizio 2021, non destinata ad essere utilizzata nell'esercizio 2022 e rinviata all'esercizio 2023 e successivi	Spese che si prevede di impegnare nell'esercizio N, con copertura costituita dal fondo pluriennale vincolato con imputazione agli esercizi:				Fondo pluriennale vincolato al 31 dicembre dell'esercizio 2022
				2023	2024	Anni successivi	Imputazione non ancora definita	
	(a)	(b)	(c) = (a) - (b)	(d)	(e)	(f)	(g)	(h)=(c)+(d)+(e)+(f)+(g)
09 MISSIONE 9 Sviluppo sostenibile e tutela del territorio e dell'ambiente								
02 Tutela, valorizzazione e recupero ambientale	0,00	0,00	0,00	0,00	0,00	0,00	0,00	0,00
08 Qualità dell'aria e riduzione dell'inquinamento	0,00	0,00	0,00	0,00	0,00	0,00	0,00	0,00
TOTALE MISSIONE 9 Sviluppo sostenibile e tutela del territorio e dell'ambiente	0,00	0,00	0,00	0,00	0,00	0,00	0,00	0,00

CITTA' DI SERIATE
PROVINCIA DI BERGAMO

COMPOSIZIONE PER MISSIONI E PROGRAMMI DEL FONDO PLURIENNALE VINCOLATO DELL'ESERCIZIO 2022 DI RIFERIMENTO DEL BILANCIO*

MISSIONI E PROGRAMMI	Fondo pluriennale vincolato al 31 dicembre dell'esercizio 2021	Spese impegnate negli esercizi precedenti con copertura costituita dal fondo pluriennale vincolato e imputate all'esercizio 2022	Quota del fondo pluriennale vincolato al 31 dicembre dell'esercizio 2021, non destinata ad essere utilizzata nell'esercizio 2022 e rinviata all'esercizio 2023 e successivi	Spese che si prevede di impegnare nell'esercizio N, con copertura costituita dal fondo pluriennale vincolato con imputazione agli esercizi:				Fondo pluriennale vincolato al 31 dicembre dell'esercizio 2022
				2023	2024	Anni successivi	Imputazione non ancora definita	
	(a)	(b)	(c) = (a) - (b)	(d)	(e)	(f)	(g)	(h)=(c)+(d)+(e)+(f)+(g)
10 MISSIONE 10 Trasporti e diritto alla mobilità								
05 Viabilità e infrastrutture stradali	0,00	0,00	0,00	0,00	0,00	0,00	0,00	0,00
TOTALE MISSIONE 10 Trasporti e diritto alla mobilità	0,00	0,00	0,00	0,00	0,00	0,00	0,00	0,00

CITTA' DI SERIATE
PROVINCIA DI BERGAMO

COMPOSIZIONE PER MISSIONI E PROGRAMMI DEL FONDO PLURIENNALE VINCOLATO DELL'ESERCIZIO 2022 DI RIFERIMENTO DEL BILANCIO*

MISSIONI E PROGRAMMI		Fondo pluriennale vincolato al 31 dicembre dell'esercizio 2021	Spese impegnate negli esercizi precedenti con copertura costituita dal fondo pluriennale vincolato e imputate all'esercizio 2022	Quota del fondo pluriennale vincolato al 31 dicembre dell'esercizio 2021, non destinata ad essere utilizzata nell'esercizio 2022 e rinviata all'esercizio 2023 e successivi	Spese che si prevede di impegnare nell'esercizio N, con copertura costituita dal fondo pluriennale vincolato con imputazione agli esercizi:				Fondo pluriennale vincolato al 31 dicembre dell'esercizio 2022
					2023	2024	Anni successivi	Imputazione non ancora definita	
		(a)	(b)	(c) = (a) - (b)	(d)	(e)	(f)	(g)	(h)=(c)+(d)+(e)+(f)+(g)
11	MISSIONE 11 Soccorso civile								
01	Sistema di protezione civile	0,00	0,00	0,00	0,00	0,00	0,00	0,00	0,00
	TOTALE MISSIONE 11 Soccorso civile	0,00	0,00	0,00	0,00	0,00	0,00	0,00	0,00

CITTA' DI SERIATE
PROVINCIA DI BERGAMO

COMPOSIZIONE PER MISSIONI E PROGRAMMI DEL FONDO PLURIENNALE VINCOLATO DELL'ESERCIZIO 2022 DI RIFERIMENTO DEL BILANCIO*

MISSIONI E PROGRAMMI	Fondo pluriennale vincolato al 31 dicembre dell'esercizio 2021	Spese impegnate negli esercizi precedenti con copertura costituita dal fondo pluriennale vincolato e imputate all'esercizio 2022	Quota del fondo pluriennale vincolato al 31 dicembre dell'esercizio 2021, non destinata ad essere utilizzata nell'esercizio 2022 e rinviata all'esercizio 2023 e successivi	Spese che si prevede di impegnare nell'esercizio N, con copertura costituita dal fondo pluriennale vincolato con imputazione agli esercizi:				Fondo pluriennale vincolato al 31 dicembre dell'esercizio 2022
				2023	2024	Anni successivi	Imputazione non ancora definita	
	(a)	(b)	(c) = (a) - (b)	(d)	(e)	(f)	(g)	(h)=(c)+(d)+(e)+(f)+(g)
12 MISSIONE 12 Diritti sociali, politiche sociali e famiglia								
01 Interventi per l'infanzia e i minori e per asili nido	0,00	0,00	0,00	0,00	0,00	0,00	0,00	0,00
07 Programmazione e governo della rete dei servizi socio-sanitari e sociali	0,00	0,00	0,00	0,00	0,00	0,00	0,00	0,00
09 Servizio necroscopico e cimiteriale	0,00	0,00	0,00	0,00	0,00	0,00	0,00	0,00
TOTALE MISSIONE 12 Diritti sociali, politiche sociali e famiglia	0,00	0,00	0,00	0,00	0,00	0,00	0,00	0,00

CITTA' DI SERIATE
 PROVINCIA DI BERGAMO

COMPOSIZIONE PER MISSIONI E PROGRAMMI DEL FONDO PLURIENNALE VINCOLATO DELL'ESERCIZIO 2022 DI RIFERIMENTO DEL BILANCIO*

MISSIONI E PROGRAMMI	Fondo pluriennale vincolato al 31 dicembre dell'esercizio 2021	Spese impegnate negli esercizi precedenti con copertura costituita dal fondo pluriennale vincolato e imputate all'esercizio 2022	Quota del fondo pluriennale vincolato al 31 dicembre dell'esercizio 2021, non destinata ad essere utilizzata nell'esercizio 2022 e rinviata all'esercizio 2023 e successivi	Spese che si prevede di impegnare nell'esercizio N, con copertura costituita dal fondo pluriennale vincolato con imputazione agli esercizi:				Fondo pluriennale vincolato al 31 dicembre dell'esercizio 2022
				2023	2024	Anni successivi	Imputazione non ancora definita	
	(a)	(b)	(c) = (a) - (b)	(d)	(e)	(f)	(g)	(h)=(c)+(d)+(e)+(f)+(g)
14 MISSIONE 14 Sviluppo economico e competitività								
02 Commercio - reti distributive - tutela dei consumatori	0,00	0,00	0,00	0,00	0,00	0,00	0,00	0,00
TOTALE MISSIONE 14 Sviluppo economico e competitività	0,00	0,00	0,00	0,00	0,00	0,00	0,00	0,00
TOTALE	0,00	0,00	0,00	0,00	0,00	0,00	0,00	0,00

- (a) L'importo "TOTALE" dell'ultima riga corrisponde alla somma delle due voci "Fondo pluriennale di parte corrente" e "Fondo pluriennale in c/capitale" iscritte in entrata del bilancio di previsione dell'esercizio N. In ciascuna riga, in corrispondenza di ciascun programma di spesa, indicare la stima degli impegni che si prevede di assumere alla data del 31 dicembre dell'esercizio in corso di gestione imputati agli esercizi successivi finanziati dal fondo pluriennale vincolato (sono compresi anche gli impegni assunti negli esercizi precedenti con imputazione agli esercizi successivi) o, se tale stima non risulti possibile, l'importo delle previsioni definitive di spesa del fondo pluriennale vincolato del bilancio dell'esercizio in corso di gestione. Se il bilancio di previsione è approvato dopo il 31 dicembre, indicare l'importo degli impegni assunti negli esercizi precedenti con imputazione agli esercizi successivi determinato sulla base di dati di preconsuntivo. Nel bilancio di previsione relativo all'esercizio 2014 tale importo è pari a 0, a meno che il bilancio non sia approvato dopo il riaccertamento straordinario dei residui. In tal caso indicare l'importo del fondo pluriennale vincolato determinato in tale occasione.
- (b) Indicare l'importo presunto alla data del 31 dicembre N-1 delle spese impegnate negli esercizi precedenti all'esercizio N, con copertura costituita dal fondo pluriennale vincolato, imputate all'esercizio N. Nel secondo esercizio di sperimentazione, se il bilancio di previsione è approvato dopo il riaccertamento straordinario dei residui, indicare l'importo degli impegni assunti nell'esercizio precedente con imputazione agli esercizi successivi se finanziati con il fondo pluriennale vincolato + la differenza tra i residui passivi cancellati e reimputati all'esercizio N e i residui attivi cancellati e reimputati all'esercizio N in occasione del riaccertamento straordinario dei residui effettuato con riferimento alla data del 31 dicembre 2012.
- (g) Risulta possibile stanziare nel bilancio di previsione annuale e pluriennale il fondo pluriennale vincolato anche nel caso di investimenti per i quali non risulta motivatamente possibile individuare l'esigibilità della spesa. Le cause che non hanno reso ancora possibile porre in essere la programmazione necessaria per definire il cronoprogramma della spesa sono dettagliatamente indicate nella Nota integrativa al bilancio. In caso di mancato impegno gli stanziamenti di tale colonna vanno in economia.
- (h) Per ciascuna riga, indicare l'importo delle previsioni di spesa relative al fondo pluriennale vincolato stanziate nel bilancio di previsione dell'esercizio N. L'importo della voce "Totale" dell'ultima riga corrisponde al totale del fondo pluriennale stanziato in spesa nel bilancio di previsione dell'esercizio N e alla somma delle prime due voci iscritte in entrata del bilancio di previsione dell'esercizio N+1, al netto della voce "Totale missioni" della colonna (g).

* Il prospetto è compilato con riferimento a ciascun esercizio considerato nel bilancio. Nel prospetto relativo all'anno N (ad esempio 2014), indicare 2014 al posto di N, 2015 al posto di N+1, etc.

CITTA' DI SERIATE
 PROVINCIA DI BERGAMO

COMPOSIZIONE PER MISSIONI E PROGRAMMI DEL FONDO PLURIENNALE VINCOLATO DELL'ESERCIZIO 2023 DI RIFERIMENTO DEL BILANCIO*

MISSIONI E PROGRAMMI		Fondo pluriennale vincolato al 31 dicembre dell'esercizio 2022	Spese impegnate negli esercizi precedenti con copertura costituita dal fondo pluriennale vincolato e imputate all'esercizio 2023	Quota del fondo pluriennale vincolato al 31 dicembre dell'esercizio 2022, non destinata ad essere utilizzata nell'esercizio 2023 e rinviata all'esercizio 2024 e successivi	Spese che si prevede di impegnare nell'esercizio N, con copertura costituita dal fondo pluriennale vincolato con imputazione agli esercizi:				Fondo pluriennale vincolato al 31 dicembre dell'esercizio 2023
					2024	2025	Anni successivi	Imputazione non ancora definita	
		(a)	(b)	(c) = (a) - (b)	(d)	(e)	(f)	(g)	(h)=(c)+(d)+(e)+(f)+(g)
01	MISSIONE 1 Servizi istituzionali e generali e di gestione								
01	Organi istituzionali	0,00	0,00	0,00	0,00	0,00	0,00	0,00	0,00
02	Segreteria generale	0,00	0,00	0,00	0,00	0,00	0,00	0,00	0,00
03	Gestione economica, finanziaria, programmazione e provveditorato	0,00	0,00	0,00	0,00	0,00	0,00	0,00	0,00
04	Gestione delle entrate tributarie e servizi fiscali	0,00	0,00	0,00	0,00	0,00	0,00	0,00	0,00
05	Gestione dei beni demaniali e patrimoniali	0,00	0,00	0,00	0,00	0,00	0,00	0,00	0,00
06	Ufficio tecnico	0,00	0,00	0,00	0,00	0,00	0,00	0,00	0,00
07	Elezioni e consultazioni popolari - Anagrafe e stato civile	0,00	0,00	0,00	0,00	0,00	0,00	0,00	0,00
08	Statistica e sistemi informativi	0,00	0,00	0,00	0,00	0,00	0,00	0,00	0,00
10	Risorse umane	0,00	0,00	0,00	0,00	0,00	0,00	0,00	0,00
	TOTALE MISSIONE 1 Servizi istituzionali e generali e di gestione	0,00	0,00	0,00	0,00	0,00	0,00	0,00	0,00

CITTA' DI SERIATE
PROVINCIA DI BERGAMO

COMPOSIZIONE PER MISSIONI E PROGRAMMI DEL FONDO PLURIENNALE VINCOLATO DELL'ESERCIZIO 2023 DI RIFERIMENTO DEL BILANCIO*

MISSIONI E PROGRAMMI	Fondo pluriennale vincolato al 31 dicembre dell'esercizio 2022	Spese impegnate negli esercizi precedenti con copertura costituita dal fondo pluriennale vincolato e imputate all'esercizio 2023	Quota del fondo pluriennale vincolato al 31 dicembre dell'esercizio 2022, non destinata ad essere utilizzata nell'esercizio 2023 e rinviata all'esercizio 2024 e successivi	Spese che si prevede di impegnare nell'esercizio N, con copertura costituita dal fondo pluriennale vincolato con imputazione agli esercizi:				Fondo pluriennale vincolato al 31 dicembre dell'esercizio 2023
				2024	2025	Anni successivi	Imputazione non ancora definita	
	(a)	(b)	(c) = (a) - (b)	(d)	(e)	(f)	(g)	(h)=(c)+(d)+(e)+(f)+(g)
03 MISSIONE 3 Ordine pubblico e sicurezza								
01 Polizia locale e amministrativa	0,00	0,00	0,00	0,00	0,00	0,00	0,00	0,00
TOTALE MISSIONE 3 Ordine pubblico e sicurezza	0,00	0,00	0,00	0,00	0,00	0,00	0,00	0,00

CITTA' DI SERIATE
 PROVINCIA DI BERGAMO

COMPOSIZIONE PER MISSIONI E PROGRAMMI DEL FONDO PLURIENNALE VINCOLATO DELL'ESERCIZIO 2023 DI RIFERIMENTO DEL BILANCIO*

MISSIONI E PROGRAMMI	Fondo pluriennale vincolato al 31 dicembre dell'esercizio 2022	Spese impegnate negli esercizi precedenti con copertura costituita dal fondo pluriennale vincolato e imputate all'esercizio 2023	Quota del fondo pluriennale vincolato al 31 dicembre dell'esercizio 2022, non destinata ad essere utilizzata nell'esercizio 2023 e rinviata all'esercizio 2024 e successivi	Spese che si prevede di impegnare nell'esercizio N, con copertura costituita dal fondo pluriennale vincolato con imputazione agli esercizi:				Fondo pluriennale vincolato al 31 dicembre dell'esercizio 2023
				2024	2025	Anni successivi	Imputazione non ancora definita	
	(a)	(b)	(c) = (a) - (b)	(d)	(e)	(f)	(g)	(h)=(c)+(d)+(e)+(f)+(g)
04 MISSIONE 4 Istruzione e diritto allo studio								
02 Altri ordini di istruzione non universitaria	0,00	0,00	0,00	0,00	0,00	0,00	0,00	0,00
06 Servizi ausiliari all'istruzione	0,00	0,00	0,00	0,00	0,00	0,00	0,00	0,00
07 Diritto allo studio	0,00	0,00	0,00	0,00	0,00	0,00	0,00	0,00
TOTALE MISSIONE 4 Istruzione e diritto allo studio	0,00	0,00	0,00	0,00	0,00	0,00	0,00	0,00

CITTA' DI SERIATE
PROVINCIA DI BERGAMO

COMPOSIZIONE PER MISSIONI E PROGRAMMI DEL FONDO PLURIENNALE VINCOLATO DELL'ESERCIZIO 2023 DI RIFERIMENTO DEL BILANCIO*

MISSIONI E PROGRAMMI	Fondo pluriennale vincolato al 31 dicembre dell'esercizio 2022	Spese impegnate negli esercizi precedenti con copertura costituita dal fondo pluriennale vincolato e imputate all'esercizio 2023	Quota del fondo pluriennale vincolato al 31 dicembre dell'esercizio 2022, non destinata ad essere utilizzata nell'esercizio 2023 e rinviata all'esercizio 2024 e successivi	Spese che si prevede di impegnare nell'esercizio N, con copertura costituita dal fondo pluriennale vincolato con imputazione agli esercizi:				Fondo pluriennale vincolato al 31 dicembre dell'esercizio 2023
				2024	2025	Anni successivi	Imputazione non ancora definita	
	(a)	(b)	(c) = (a) - (b)	(d)	(e)	(f)	(g)	(h)=(c)+(d)+(e)+(f)+(g)
05 MISSIONE 5 Tutela e valorizzazione dei beni e attività culturali								
02 Attività culturali e interventi diversi nel settore culturale	0,00	0,00	0,00	0,00	0,00	0,00	0,00	0,00
TOTALE MISSIONE 5 Tutela e valorizzazione dei beni e attività culturali	0,00	0,00	0,00	0,00	0,00	0,00	0,00	0,00

CITTA' DI SERIATE
PROVINCIA DI BERGAMO

COMPOSIZIONE PER MISSIONI E PROGRAMMI DEL FONDO PLURIENNALE VINCOLATO DELL'ESERCIZIO 2023 DI RIFERIMENTO DEL BILANCIO*

MISSIONI E PROGRAMMI		Fondo pluriennale vincolato al 31 dicembre dell'esercizio 2022	Spese impegnate negli esercizi precedenti con copertura costituita dal fondo pluriennale vincolato e imputate all'esercizio 2023	Quota del fondo pluriennale vincolato al 31 dicembre dell'esercizio 2022, non destinata ad essere utilizzata nell'esercizio 2023 e rinviata all'esercizio 2024 e successivi	Spese che si prevede di impegnare nell'esercizio N, con copertura costituita dal fondo pluriennale vincolato con imputazione agli esercizi:				Fondo pluriennale vincolato al 31 dicembre dell'esercizio 2023
					2024	2025	Anni successivi	Imputazione non ancora definita	
		(a)	(b)	(c) = (a) - (b)	(d)	(e)	(f)	(g)	(h)=(c)+(d)+(e)+(f)+(g)
06	MISSIONE 6 Politiche giovanili, sport e tempo libero								
01	Sport e tempo libero	0,00	0,00	0,00	0,00	0,00	0,00	0,00	0,00
	TOTALE MISSIONE 6 Politiche giovanili, sport e tempo libero	0,00	0,00	0,00	0,00	0,00	0,00	0,00	0,00

CITTA' DI SERIATE
 PROVINCIA DI BERGAMO

COMPOSIZIONE PER MISSIONI E PROGRAMMI DEL FONDO PLURIENNALE VINCOLATO DELL'ESERCIZIO 2023 DI RIFERIMENTO DEL BILANCIO*

MISSIONI E PROGRAMMI		Fondo pluriennale vincolato al 31 dicembre dell'esercizio 2022	Spese impegnate negli esercizi precedenti con copertura costituita dal fondo pluriennale vincolato e imputate all'esercizio 2023	Quota del fondo pluriennale vincolato al 31 dicembre dell'esercizio 2022, non destinata ad essere utilizzata nell'esercizio 2023 e rinviata all'esercizio 2024 e successivi	Spese che si prevede di impegnare nell'esercizio N, con copertura costituita dal fondo pluriennale vincolato con imputazione agli esercizi:				Fondo pluriennale vincolato al 31 dicembre dell'esercizio 2023
					2024	2025	Anni successivi	Imputazione non ancora definita	
		(a)	(b)	(c) = (a) - (b)	(d)	(e)	(f)	(g)	(h)=(c)+(d)+(e)+(f)+(g)
08	MISSIONE 8 Aspetto del territorio ed edilizia abitativa								
01	Urbanistica e assetto del territorio	0,00	0,00	0,00	0,00	0,00	0,00	0,00	0,00
	TOTALE MISSIONE 8 Aspetto del territorio ed edilizia abitativa	0,00	0,00	0,00	0,00	0,00	0,00	0,00	0,00

CITTA' DI SERIATE
 PROVINCIA DI BERGAMO

COMPOSIZIONE PER MISSIONI E PROGRAMMI DEL FONDO PLURIENNALE VINCOLATO DELL'ESERCIZIO 2023 DI RIFERIMENTO DEL BILANCIO*

MISSIONI E PROGRAMMI		Fondo pluriennale vincolato al 31 dicembre dell'esercizio 2022	Spese impegnate negli esercizi precedenti con copertura costituita dal fondo pluriennale vincolato e imputate all'esercizio 2023	Quota del fondo pluriennale vincolato al 31 dicembre dell'esercizio 2022, non destinata ad essere utilizzata nell'esercizio 2023 e rinviata all'esercizio 2024 e successivi	Spese che si prevede di impegnare nell'esercizio N, con copertura costituita dal fondo pluriennale vincolato con imputazione agli esercizi:				Fondo pluriennale vincolato al 31 dicembre dell'esercizio 2023
					2024	2025	Anni successivi	Imputazione non ancora definita	
		(a)	(b)	(c) = (a) - (b)	(d)	(e)	(f)	(g)	(h)=(c)+(d)+(e)+(f)+(g)
09	MISSIONE 9 Sviluppo sostenibile e tutela del territorio e dell'ambiente								
02	Tutela, valorizzazione e recupero ambientale	0,00	0,00	0,00	0,00	0,00	0,00	0,00	0,00
08	Qualità dell'aria e riduzione dell'inquinamento	0,00	0,00	0,00	0,00	0,00	0,00	0,00	0,00
	TOTALE MISSIONE 9 Sviluppo sostenibile e tutela del territorio e dell'ambiente	0,00	0,00	0,00	0,00	0,00	0,00	0,00	0,00

CITTA' DI SERIATE
PROVINCIA DI BERGAMO

COMPOSIZIONE PER MISSIONI E PROGRAMMI DEL FONDO PLURIENNALE VINCOLATO DELL'ESERCIZIO 2023 DI RIFERIMENTO DEL BILANCIO*

MISSIONI E PROGRAMMI	Fondo pluriennale vincolato al 31 dicembre dell'esercizio 2022	Spese impegnate negli esercizi precedenti con copertura costituita dal fondo pluriennale vincolato e imputate all'esercizio 2023	Quota del fondo pluriennale vincolato al 31 dicembre dell'esercizio 2022, non destinata ad essere utilizzata nell'esercizio 2023 e rinviata all'esercizio 2024 e successivi	Spese che si prevede di impegnare nell'esercizio N, con copertura costituita dal fondo pluriennale vincolato con imputazione agli esercizi:				Fondo pluriennale vincolato al 31 dicembre dell'esercizio 2023
				2024	2025	Anni successivi	Imputazione non ancora definita	
	(a)	(b)	(c) = (a) - (b)	(d)	(e)	(f)	(g)	(h)=(c)+(d)+(e)+(f)+(g)
10 MISSIONE 10 Trasporti e diritto alla mobilità								
05 Viabilità e infrastrutture stradali	0,00	0,00	0,00	0,00	0,00	0,00	0,00	0,00
TOTALE MISSIONE 10 Trasporti e diritto alla mobilità	0,00	0,00	0,00	0,00	0,00	0,00	0,00	0,00

CITTA' DI SERIATE
PROVINCIA DI BERGAMO

COMPOSIZIONE PER MISSIONI E PROGRAMMI DEL FONDO PLURIENNALE VINCOLATO DELL'ESERCIZIO 2023 DI RIFERIMENTO DEL BILANCIO*

MISSIONI E PROGRAMMI	Fondo pluriennale vincolato al 31 dicembre dell'esercizio 2022	Spese impegnate negli esercizi precedenti con copertura costituita dal fondo pluriennale vincolato e imputate all'esercizio 2023	Quota del fondo pluriennale vincolato al 31 dicembre dell'esercizio 2022, non destinata ad essere utilizzata nell'esercizio 2023 e rinviata all'esercizio 2024 e successivi	Spese che si prevede di impegnare nell'esercizio N, con copertura costituita dal fondo pluriennale vincolato con imputazione agli esercizi:				Fondo pluriennale vincolato al 31 dicembre dell'esercizio 2023
				2024	2025	Anni successivi	Imputazione non ancora definita	
	(a)	(b)	(c) = (a) - (b)	(d)	(e)	(f)	(g)	(h)=(c)+(d)+(e)+(f)+(g)
11 MISSIONE 11 Soccorso civile								
01 Sistema di protezione civile	0,00	0,00	0,00	0,00	0,00	0,00	0,00	0,00
TOTALE MISSIONE 11 Soccorso civile	0,00	0,00	0,00	0,00	0,00	0,00	0,00	0,00

CITTA' DI SERIATE
PROVINCIA DI BERGAMO

COMPOSIZIONE PER MISSIONI E PROGRAMMI DEL FONDO PLURIENNALE VINCOLATO DELL'ESERCIZIO 2023 DI RIFERIMENTO DEL BILANCIO*

MISSIONI E PROGRAMMI	Fondo pluriennale vincolato al 31 dicembre dell'esercizio 2022	Spese impegnate negli esercizi precedenti con copertura costituita dal fondo pluriennale vincolato e imputate all'esercizio 2023	Quota del fondo pluriennale vincolato al 31 dicembre dell'esercizio 2022, non destinata ad essere utilizzata nell'esercizio 2023 e rinviata all'esercizio 2024 e successivi	Spese che si prevede di impegnare nell'esercizio N, con copertura costituita dal fondo pluriennale vincolato con imputazione agli esercizi:				Fondo pluriennale vincolato al 31 dicembre dell'esercizio 2023
				2024	2025	Anni successivi	Imputazione non ancora definita	
	(a)	(b)	(c) = (a) - (b)	(d)	(e)	(f)	(g)	(h)=(c)+(d)+(e)+(f)+(g)
12 MISSIONE 12 Diritti sociali, politiche sociali e famiglia								
01 Interventi per l'infanzia e i minori e per asili nido	0,00	0,00	0,00	0,00	0,00	0,00	0,00	0,00
07 Programmazione e governo della rete dei servizi sociosanitari e sociali	0,00	0,00	0,00	0,00	0,00	0,00	0,00	0,00
09 Servizio necroscopico e cimiteriale	0,00	0,00	0,00	0,00	0,00	0,00	0,00	0,00
TOTALE MISSIONE 12 Diritti sociali, politiche sociali e famiglia	0,00	0,00	0,00	0,00	0,00	0,00	0,00	0,00

CITTA' DI SERIATE
 PROVINCIA DI BERGAMO

COMPOSIZIONE PER MISSIONI E PROGRAMMI DEL FONDO PLURIENNALE VINCOLATO DELL'ESERCIZIO 2023 DI RIFERIMENTO DEL BILANCIO*

MISSIONI E PROGRAMMI	Fondo pluriennale vincolato al 31 dicembre dell'esercizio 2022	Spese impegnate negli esercizi precedenti con copertura costituita dal fondo pluriennale vincolato e imputate all'esercizio 2023	Quota del fondo pluriennale vincolato al 31 dicembre dell'esercizio 2022, non destinata ad essere utilizzata nell'esercizio 2023 e rinviata all'esercizio 2024 e successivi	Spese che si prevede di impegnare nell'esercizio N, con copertura costituita dal fondo pluriennale vincolato con imputazione agli esercizi:				Fondo pluriennale vincolato al 31 dicembre dell'esercizio 2023
				2024	2025	Anni successivi	Imputazione non ancora definita	
	(a)	(b)	(c) = (a) - (b)	(d)	(e)	(f)	(g)	(h)=(c)+(d)+(e)+(f)+(g)
14 MISSIONE 14 Sviluppo economico e competitività								
02 Commercio - reti distributive - tutela dei consumatori	0,00	0,00	0,00	0,00	0,00	0,00	0,00	0,00
TOTALE MISSIONE 14 Sviluppo economico e competitività	0,00	0,00	0,00	0,00	0,00	0,00	0,00	0,00
TOTALE	0,00	0,00	0,00	0,00	0,00	0,00	0,00	0,00

- (a) L'importo "TOTALE" dell'ultima riga corrisponde alla somma delle due voci "Fondo pluriennale di parte corrente" e "Fondo pluriennale in c/capitale" iscritte in entrata del bilancio di previsione dell'esercizio N. In ciascuna riga, in corrispondenza di ciascun programma di spesa, indicare la stima degli impegni che si prevede di assumere alla data del 31 dicembre dell'esercizio in corso di gestione imputati agli esercizi successivi finanziati dal fondo pluriennale vincolato (sono compresi anche gli impegni assunti negli esercizi precedenti con imputazione agli esercizi successivi) o, se tale stima non risulti possibile, l'importo delle previsioni definitive di spesa del fondo pluriennale vincolato del bilancio dell'esercizio in corso di gestione. Se il bilancio di previsione è approvato dopo il 31 dicembre, indicare l'importo degli impegni assunti negli esercizi precedenti con imputazione agli esercizi successivi determinato sulla base di dati di preconsuntivo. Nel bilancio di previsione relativo all'esercizio 2014 tale importo è pari a 0, a meno che il bilancio non sia approvato dopo il riaccertamento straordinario dei residui. In tal caso indicare l'importo del fondo pluriennale vincolato determinato in tale occasione.
- (b) Indicare l'importo presunto alla data del 31 dicembre N-1 delle spese impegnate negli esercizi precedenti all'esercizio N, con copertura costituita dal fondo pluriennale vincolato, imputate all'esercizio N. Nel secondo esercizio di sperimentazione, se il bilancio di previsione è approvato dopo il riaccertamento straordinario dei residui, indicare l'importo degli impegni assunti nell'esercizio precedente con imputazione agli esercizi successivi se finanziati con il fondo pluriennale vincolato + la differenza tra i residui passivi cancellati e reimputati all'esercizio N e i residui attivi cancellati e reimputati all'esercizio N in occasione del riaccertamento straordinario dei residui effettuato con riferimento alla data del 31 dicembre 2012.
- (g) Risulta possibile stanziare nel bilancio di previsione annuale e pluriennale il fondo pluriennale vincolato anche nel caso di investimenti per i quali non risulta motivatamente possibile individuare l'esigibilità della spesa. Le cause che non hanno reso ancora possibile porre in essere la programmazione necessaria per definire il cronoprogramma della spesa sono dettagliatamente indicate nella Nota integrativa al bilancio. In caso di mancato impegno gli stanziamenti di tale colonna vanno in economia.
- (h) Per ciascuna riga, indicare l'importo delle previsioni di spesa relative al fondo pluriennale vincolato stanziate nel bilancio di previsione dell'esercizio N. L'importo della voce "Totale" dell'ultima riga corrisponde al totale del fondo pluriennale stanziato in spesa nel bilancio di previsione dell'esercizio N e alla somma delle prime due voci iscritte in entrata del bilancio di previsione dell'esercizio N+1, al netto della voce "Totale missioni" della colonna (g).

* Il prospetto è compilato con riferimento a ciascun esercizio considerato nel bilancio. Nel prospetto relativo all'anno N (ad esempio 2014), indicare 2014 al posto di N, 2015 al posto di N+1, etc.

CITTA' DI SERIATE
 PROVINCIA DI BERGAMO

COMPOSIZIONE PER MISSIONI E PROGRAMMI DEL FONDO PLURIENNALE VINCOLATO DELL'ESERCIZIO 2024 DI RIFERIMENTO DEL BILANCIO*

MISSIONI E PROGRAMMI		Fondo pluriennale vincolato al 31 dicembre dell'esercizio 2023	Spese impegnate negli esercizi precedenti con copertura costituita dal fondo pluriennale vincolato e imputate all'esercizio 2024	Quota del fondo pluriennale vincolato al 31 dicembre dell'esercizio 2023, non destinata ad essere utilizzata nell'esercizio 2024 e rinviata all'esercizio 2025 e successivi	Spese che si prevede di impegnare nell'esercizio N, con copertura costituita dal fondo pluriennale vincolato con imputazione agli esercizi:				Fondo pluriennale vincolato al 31 dicembre dell'esercizio 2024
					2025	2026	Anni successivi	Imputazione non ancora definita	
		(a)	(b)	(c) = (a) - (b)	(d)	(e)	(f)	(g)	(h)=(c)+(d)+(e)+(f)+(g)
01	MISSIONE 1 Servizi istituzionali e generali e di gestione								
01	Organi istituzionali	0,00	0,00	0,00	0,00	0,00	0,00	0,00	0,00
02	Segreteria generale	0,00	0,00	0,00	0,00	0,00	0,00	0,00	0,00
03	Gestione economica, finanziaria, programmazione e provveditorato	0,00	0,00	0,00	0,00	0,00	0,00	0,00	0,00
04	Gestione delle entrate tributarie e servizi fiscali	0,00	0,00	0,00	0,00	0,00	0,00	0,00	0,00
05	Gestione dei beni demaniali e patrimoniali	0,00	0,00	0,00	0,00	0,00	0,00	0,00	0,00
06	Ufficio tecnico	0,00	0,00	0,00	0,00	0,00	0,00	0,00	0,00
07	Elezioni e consultazioni popolari - Anagrafe e stato civile	0,00	0,00	0,00	0,00	0,00	0,00	0,00	0,00
08	Statistica e sistemi informativi	0,00	0,00	0,00	0,00	0,00	0,00	0,00	0,00
10	Risorse umane	0,00	0,00	0,00	0,00	0,00	0,00	0,00	0,00
	TOTALE MISSIONE 1 Servizi istituzionali e generali e di gestione	0,00	0,00	0,00	0,00	0,00	0,00	0,00	0,00

CITTA' DI SERIATE
 PROVINCIA DI BERGAMO

COMPOSIZIONE PER MISSIONI E PROGRAMMI DEL FONDO PLURIENNALE VINCOLATO DELL'ESERCIZIO 2024 DI RIFERIMENTO DEL BILANCIO*

MISSIONI E PROGRAMMI	Fondo pluriennale vincolato al 31 dicembre dell'esercizio 2023	Spese impegnate negli esercizi precedenti con copertura costituita dal fondo pluriennale vincolato e imputate all'esercizio 2024	Quota del fondo pluriennale vincolato al 31 dicembre dell'esercizio 2023, non destinata ad essere utilizzata nell'esercizio 2024 e rinviata all'esercizio 2025 e successivi	Spese che si prevede di impegnare nell'esercizio N, con copertura costituita dal fondo pluriennale vincolato con imputazione agli esercizi:				Fondo pluriennale vincolato al 31 dicembre dell'esercizio 2024
				2025	2026	Anni successivi	Imputazione non ancora definita	
	(a)	(b)	(c) = (a) - (b)	(d)	(e)	(f)	(g)	(h)=(c)+(d)+(e)+(f)+(g)
03 MISSIONE 3 Ordine pubblico e sicurezza								
01 Polizia locale e amministrativa	0,00	0,00	0,00	0,00	0,00	0,00	0,00	0,00
TOTALE MISSIONE 3 Ordine pubblico e sicurezza	0,00	0,00	0,00	0,00	0,00	0,00	0,00	0,00

CITTA' DI SERIATE
 PROVINCIA DI BERGAMO

COMPOSIZIONE PER MISSIONI E PROGRAMMI DEL FONDO PLURIENNALE VINCOLATO DELL'ESERCIZIO 2024 DI RIFERIMENTO DEL BILANCIO*

MISSIONI E PROGRAMMI	Fondo pluriennale vincolato al 31 dicembre dell'esercizio 2023	Spese impegnate negli esercizi precedenti con copertura costituita dal fondo pluriennale vincolato e imputate all'esercizio 2024	Quota del fondo pluriennale vincolato al 31 dicembre dell'esercizio 2023, non destinata ad essere utilizzata nell'esercizio 2024 e rinviata all'esercizio 2025 e successivi	Spese che si prevede di impegnare nell'esercizio N, con copertura costituita dal fondo pluriennale vincolato con imputazione agli esercizi:				Fondo pluriennale vincolato al 31 dicembre dell'esercizio 2024
				2025	2026	Anni successivi	Imputazione non ancora definita	
	(a)	(b)	(c) = (a) - (b)	(d)	(e)	(f)	(g)	(h)=(c)+(d)+(e)+(f)+(g)
04 MISSIONE 4 Istruzione e diritto allo studio								
02 Altri ordini di istruzione non universitaria	0,00	0,00	0,00	0,00	0,00	0,00	0,00	0,00
06 Servizi ausiliari all'istruzione	0,00	0,00	0,00	0,00	0,00	0,00	0,00	0,00
07 Diritto allo studio	0,00	0,00	0,00	0,00	0,00	0,00	0,00	0,00
TOTALE MISSIONE 4 Istruzione e diritto allo studio	0,00	0,00	0,00	0,00	0,00	0,00	0,00	0,00

CITTA' DI SERIATE
 PROVINCIA DI BERGAMO

COMPOSIZIONE PER MISSIONI E PROGRAMMI DEL FONDO PLURIENNALE VINCOLATO DELL'ESERCIZIO 2024 DI RIFERIMENTO DEL BILANCIO*

MISSIONI E PROGRAMMI	Fondo pluriennale vincolato al 31 dicembre dell'esercizio 2023	Spese impegnate negli esercizi precedenti con copertura costituita dal fondo pluriennale vincolato e imputate all'esercizio 2024	Quota del fondo pluriennale vincolato al 31 dicembre dell'esercizio 2023, non destinata ad essere utilizzata nell'esercizio 2024 e rinviata all'esercizio 2025 e successivi	Spese che si prevede di impegnare nell'esercizio N, con copertura costituita dal fondo pluriennale vincolato con imputazione agli esercizi:				Fondo pluriennale vincolato al 31 dicembre dell'esercizio 2024
				2025	2026	Anni successivi	Imputazione non ancora definita	
	(a)	(b)	(c) = (a) - (b)	(d)	(e)	(f)	(g)	(h)=(c)+(d)+(e)+(f)+(g)
05 MISSIONE 5 Tutela e valorizzazione dei beni e attività culturali								
02 Attività culturali e interventi diversi nel settore culturale	0,00	0,00	0,00	0,00	0,00	0,00	0,00	0,00
TOTALE MISSIONE 5 Tutela e valorizzazione dei beni e attività culturali	0,00	0,00	0,00	0,00	0,00	0,00	0,00	0,00

CITTA' DI SERIATE
PROVINCIA DI BERGAMO

COMPOSIZIONE PER MISSIONI E PROGRAMMI DEL FONDO PLURIENNALE VINCOLATO DELL'ESERCIZIO 2024 DI RIFERIMENTO DEL BILANCIO*

MISSIONI E PROGRAMMI	Fondo pluriennale vincolato al 31 dicembre dell'esercizio 2023	Spese impegnate negli esercizi precedenti con copertura costituita dal fondo pluriennale vincolato e imputate all'esercizio 2024	Quota del fondo pluriennale vincolato al 31 dicembre dell'esercizio 2023, non destinata ad essere utilizzata nell'esercizio 2024 e rinviata all'esercizio 2025 e successivi	Spese che si prevede di impegnare nell'esercizio N, con copertura costituita dal fondo pluriennale vincolato con imputazione agli esercizi:				Fondo pluriennale vincolato al 31 dicembre dell'esercizio 2024
				2025	2026	Anni successivi	Imputazione non ancora definita	
	(a)	(b)	(c) = (a) - (b)	(d)	(e)	(f)	(g)	(h)=(c)+(d)+(e)+(f)+(g)
06 MISSIONE 6 Politiche giovanili, sport e tempo libero								
01 Sport e tempo libero	0,00	0,00	0,00	0,00	0,00	0,00	0,00	0,00
TOTALE MISSIONE 6 Politiche giovanili, sport e tempo libero	0,00	0,00	0,00	0,00	0,00	0,00	0,00	0,00

CITTA' DI SERIATE
 PROVINCIA DI BERGAMO

COMPOSIZIONE PER MISSIONI E PROGRAMMI DEL FONDO PLURIENNALE VINCOLATO DELL'ESERCIZIO 2024 DI RIFERIMENTO DEL BILANCIO*

MISSIONI E PROGRAMMI		Fondo pluriennale vincolato al 31 dicembre dell'esercizio 2023	Spese impegnate negli esercizi precedenti con copertura costituita dal fondo pluriennale vincolato e imputate all'esercizio 2024	Quota del fondo pluriennale vincolato al 31 dicembre dell'esercizio 2023, non destinata ad essere utilizzata nell'esercizio 2024 e rinviata all'esercizio 2025 e successivi	Spese che si prevede di impegnare nell'esercizio N, con copertura costituita dal fondo pluriennale vincolato con imputazione agli esercizi:				Fondo pluriennale vincolato al 31 dicembre dell'esercizio 2024
					2025	2026	Anni successivi	Imputazione non ancora definita	
		(a)	(b)	(c) = (a) - (b)	(d)	(e)	(f)	(g)	(h)=(c)+(d)+(e)+(f)+(g)
08	MISSIONE 8 Aspetto del territorio ed edilizia abitativa								
01	Urbanistica e assetto del territorio	0,00	0,00	0,00	0,00	0,00	0,00	0,00	0,00
	TOTALE MISSIONE 8 Aspetto del territorio ed edilizia abitativa	0,00	0,00	0,00	0,00	0,00	0,00	0,00	0,00

CITTA' DI SERIATE
 PROVINCIA DI BERGAMO

COMPOSIZIONE PER MISSIONI E PROGRAMMI DEL FONDO PLURIENNALE VINCOLATO DELL'ESERCIZIO 2024 DI RIFERIMENTO DEL BILANCIO*

MISSIONI E PROGRAMMI		Fondo pluriennale vincolato al 31 dicembre dell'esercizio 2023	Spese impegnate negli esercizi precedenti con copertura costituita dal fondo pluriennale vincolato e imputate all'esercizio 2024	Quota del fondo pluriennale vincolato al 31 dicembre dell'esercizio 2023, non destinata ad essere utilizzata nell'esercizio 2024 e rinviata all'esercizio 2025 e successivi	Spese che si prevede di impegnare nell'esercizio N, con copertura costituita dal fondo pluriennale vincolato con imputazione agli esercizi:				Fondo pluriennale vincolato al 31 dicembre dell'esercizio 2024
					2025	2026	Anni successivi	Imputazione non ancora definita	
		(a)	(b)	(c) = (a) - (b)	(d)	(e)	(f)	(g)	(h)=(c)+(d)+(e)+(f)+(g)
09	MISSIONE 9 Sviluppo sostenibile e tutela del territorio e dell'ambiente								
02	Tutela, valorizzazione e recupero ambientale	0,00	0,00	0,00	0,00	0,00	0,00	0,00	0,00
08	Qualità dell'aria e riduzione dell'inquinamento	0,00	0,00	0,00	0,00	0,00	0,00	0,00	0,00
	TOTALE MISSIONE 9 Sviluppo sostenibile e tutela del territorio e dell'ambiente	0,00	0,00	0,00	0,00	0,00	0,00	0,00	0,00

CITTA' DI SERIATE
 PROVINCIA DI BERGAMO

COMPOSIZIONE PER MISSIONI E PROGRAMMI DEL FONDO PLURIENNALE VINCOLATO DELL'ESERCIZIO 2024 DI RIFERIMENTO DEL BILANCIO*

MISSIONI E PROGRAMMI	Fondo pluriennale vincolato al 31 dicembre dell'esercizio 2023	Spese impegnate negli esercizi precedenti con copertura costituita dal fondo pluriennale vincolato e imputate all'esercizio 2024	Quota del fondo pluriennale vincolato al 31 dicembre dell'esercizio 2023, non destinata ad essere utilizzata nell'esercizio 2024 e rinviata all'esercizio 2025 e successivi	Spese che si prevede di impegnare nell'esercizio N, con copertura costituita dal fondo pluriennale vincolato con imputazione agli esercizi:				Fondo pluriennale vincolato al 31 dicembre dell'esercizio 2024
				2025	2026	Anni successivi	Imputazione non ancora definita	
	(a)	(b)	(c) = (a) - (b)	(d)	(e)	(f)	(g)	(h)=(c)+(d)+(e)+(f)+(g)
10 MISSIONE 10 Trasporti e diritto alla mobilità								
05 Viabilità e infrastrutture stradali	0,00	0,00	0,00	0,00	0,00	0,00	0,00	0,00
TOTALE MISSIONE 10 Trasporti e diritto alla mobilità	0,00	0,00	0,00	0,00	0,00	0,00	0,00	0,00

CITTA' DI SERIATE
 PROVINCIA DI BERGAMO

COMPOSIZIONE PER MISSIONI E PROGRAMMI DEL FONDO PLURIENNALE VINCOLATO DELL'ESERCIZIO 2024 DI RIFERIMENTO DEL BILANCIO*

MISSIONI E PROGRAMMI	Fondo pluriennale vincolato al 31 dicembre dell'esercizio 2023	Spese impegnate negli esercizi precedenti con copertura costituita dal fondo pluriennale vincolato e imputate all'esercizio 2024	Quota del fondo pluriennale vincolato al 31 dicembre dell'esercizio 2023, non destinata ad essere utilizzata nell'esercizio 2024 e rinviata all'esercizio 2025 e successivi	Spese che si prevede di impegnare nell'esercizio N, con copertura costituita dal fondo pluriennale vincolato con imputazione agli esercizi:				Fondo pluriennale vincolato al 31 dicembre dell'esercizio 2024
				2025	2026	Anni successivi	Imputazione non ancora definita	
	(a)	(b)	(c) = (a) - (b)	(d)	(e)	(f)	(g)	(h)=(c)+(d)+(e)+(f)+(g)
11 MISSIONE 11 Soccorso civile								
01 Sistema di protezione civile	0,00	0,00	0,00	0,00	0,00	0,00	0,00	0,00
TOTALE MISSIONE 11 Soccorso civile	0,00	0,00	0,00	0,00	0,00	0,00	0,00	0,00

CITTA' DI SERIATE
 PROVINCIA DI BERGAMO

COMPOSIZIONE PER MISSIONI E PROGRAMMI DEL FONDO PLURIENNALE VINCOLATO DELL'ESERCIZIO 2024 DI RIFERIMENTO DEL BILANCIO*

MISSIONI E PROGRAMMI	Fondo pluriennale vincolato al 31 dicembre dell'esercizio 2023	Spese impegnate negli esercizi precedenti con copertura costituita dal fondo pluriennale vincolato e imputate all'esercizio 2024	Quota del fondo pluriennale vincolato al 31 dicembre dell'esercizio 2023, non destinata ad essere utilizzata nell'esercizio 2024 e rinviata all'esercizio 2025 e successivi	Spese che si prevede di impegnare nell'esercizio N, con copertura costituita dal fondo pluriennale vincolato con imputazione agli esercizi:				Fondo pluriennale vincolato al 31 dicembre dell'esercizio 2024
				2025	2026	Anni successivi	Imputazione non ancora definita	
	(a)	(b)	(c) = (a) - (b)	(d)	(e)	(f)	(g)	(h)=(c)+(d)+(e)+(f)+(g)
12 MISSIONE 12 Diritti sociali, politiche sociali e famiglia								
01 Interventi per l'infanzia e i minori e per asili nido	0,00	0,00	0,00	0,00	0,00	0,00	0,00	0,00
07 Programmazione e governo della rete dei servizi sociosanitari e sociali	0,00	0,00	0,00	0,00	0,00	0,00	0,00	0,00
09 Servizio necroscopico e cimiteriale	0,00	0,00	0,00	0,00	0,00	0,00	0,00	0,00
TOTALE MISSIONE 12 Diritti sociali, politiche sociali e famiglia	0,00	0,00	0,00	0,00	0,00	0,00	0,00	0,00

CITTA' DI SERIATE
 PROVINCIA DI BERGAMO

COMPOSIZIONE PER MISSIONI E PROGRAMMI DEL FONDO PLURIENNALE VINCOLATO DELL'ESERCIZIO 2024 DI RIFERIMENTO DEL BILANCIO*

MISSIONI E PROGRAMMI	Fondo pluriennale vincolato al 31 dicembre dell'esercizio 2023	Spese impegnate negli esercizi precedenti con copertura costituita dal fondo pluriennale vincolato e imputate all'esercizio 2024	Quota del fondo pluriennale vincolato al 31 dicembre dell'esercizio 2023, non destinata ad essere utilizzata nell'esercizio 2024 e rinviata all'esercizio 2025 e successivi	Spese che si prevede di impegnare nell'esercizio N, con copertura costituita dal fondo pluriennale vincolato con imputazione agli esercizi:				Fondo pluriennale vincolato al 31 dicembre dell'esercizio 2024
				2025	2026	Anni successivi	Imputazione non ancora definita	
	(a)	(b)	(c) = (a) - (b)	(d)	(e)	(f)	(g)	(h)=(c)+(d)+(e)+(f)+(g)
14 MISSIONE 14 Sviluppo economico e competitività								
02 Commercio - reti distributive - tutela dei consumatori	0,00	0,00	0,00	0,00	0,00	0,00	0,00	0,00
TOTALE MISSIONE 14 Sviluppo economico e competitività	0,00	0,00	0,00	0,00	0,00	0,00	0,00	0,00
TOTALE	0,00	0,00	0,00	0,00	0,00	0,00	0,00	0,00

- (a) L'importo "TOTALE" dell'ultima riga corrisponde alla somma delle due voci "Fondo pluriennale di parte corrente" e "Fondo pluriennale in c/capitale" iscritte in entrata del bilancio di previsione dell'esercizio N. In ciascuna riga, in corrispondenza di ciascun programma di spesa, indicare la stima degli impegni che si prevede di assumere alla data del 31 dicembre dell'esercizio in corso di gestione imputati agli esercizi successivi finanziati dal fondo pluriennale vincolato (sono compresi anche gli impegni assunti negli esercizi precedenti con imputazione agli esercizi successivi) o, se tale stima non risulti possibile, l'importo delle previsioni definitive di spesa del fondo pluriennale vincolato del bilancio dell'esercizio in corso di gestione. Se il bilancio di previsione è approvato dopo il 31 dicembre, indicare l'importo degli impegni assunti negli esercizi precedenti con imputazione agli esercizi successivi determinato sulla base di dati di preconsuntivo. Nel bilancio di previsione relativo all'esercizio 2014 tale importo è pari a 0, a meno che il bilancio non sia approvato dopo il riaccertamento straordinario dei residui. In tal caso indicare l'importo del fondo pluriennale vincolato determinato in tale occasione.
- (b) Indicare l'importo presunto alla data del 31 dicembre N-1 delle spese impegnate negli esercizi precedenti all'esercizio N, con copertura costituita dal fondo pluriennale vincolato, imputate all'esercizio N. Nel secondo esercizio di sperimentazione, se il bilancio di previsione è approvato dopo il riaccertamento straordinario dei residui, indicare l'importo degli impegni assunti nell'esercizio precedente con imputazione agli esercizi successivi se finanziati con il fondo pluriennale vincolato + la differenza tra i residui passivi cancellati e reimputati all'esercizio N e i residui attivi cancellati e reimputati all'esercizio N in occasione del riaccertamento straordinario dei residui effettuato con riferimento alla data del 31 dicembre 2012.
- (g) Risulta possibile stanziare nel bilancio di previsione annuale e pluriennale il fondo pluriennale vincolato anche nel caso di investimenti per i quali non risulta motivatamente possibile individuare l'esigibilità della spesa. Le cause che non hanno reso ancora possibile porre in essere la programmazione necessaria per definire il cronoprogramma della spesa sono dettagliatamente indicate nella Nota integrativa al bilancio. In caso di mancato impegno gli stanziamenti di tale colonna vanno in economia.
- (h) Per ciascuna riga, indicare l'importo delle previsioni di spesa relative al fondo pluriennale vincolato stanziate nel bilancio di previsione dell'esercizio N. L'importo della voce "Totale" dell'ultima riga corrisponde al totale del fondo pluriennale stanziato in spesa nel bilancio di previsione dell'esercizio N e alla somma delle prime due voci iscritte in entrata del bilancio di previsione dell'esercizio N+1, al netto della voce "Totale missioni" della colonna (g).

* Il prospetto è compilato con riferimento a ciascun esercizio considerato nel bilancio. Nel prospetto relativo all'anno N (ad esempio 2014), indicare 2014 al posto di N, 2015 al posto di N+1, etc.

COMPOSIZIONE DELL'ACCANTONAMENTO AL FONDO CREDITI DI DUBBIA ESIGIBILITA' *

Anno di bilancio 2022 - Anno di previsione 2022

TIPOLOGIA	DENOMINAZIONE	STANZIAMENTI DI BILANCIO (a)	ACCANTONAMENTO OBBLIGATORIO AL FONDO (b)	ACCANTONAMENT O EFFETTIVO DI BILANCIO (**)(c)	% di stanziamento accantonato al fondo nel rispetto del principio contabile applicato 3.3 (d) =(c/a)
ENTRATE CORRENTI DI NATURA TRIBUTARIA E CONTRIBUTIVA					
1010100	Tipologia 101: Imposte, tasse e proventi assimilati	8.804.000,00			
	di cui accertati per cassa sulla base del principio contabile 3.7	0,00			
	Tipologia 101: Imposte, tasse e proventi assimilati non accertati per cassa	8.804.000,00	416.493,00	416.494,00	4,73
1010400	Tipologia 104: Compartecipazioni di tributi	0,00			
1030100	Tipologia 301: Fondi perequativi da Amministrazioni Centrali	1.744.740,27			
1030200	Tipologia 302: Fondi perequativi dalla Regione o Provincia autonoma	0,00			
1000000	TOTALE TITOLO 1	10.548.740,27	416.493,00	416.494,00	3,95
TRASFERIMENTI CORRENTI					
2010100	Tipologia 101: Trasferimenti correnti da Amministrazioni pubbliche	3.101.122,41			
2010200	Tipologia 102: Trasferimenti correnti da Famiglie	0,00			
2010300	Tipologia 103: Trasferimenti correnti da Imprese	9.418,00			
2010400	Tipologia 104: Trasferimenti correnti da Istituzioni Sociali Private	0,00			
2010500	Tipologia 105: Trasferimenti correnti dall'Unione Europea e dal Resto del Mondo	0,00			
	Trasferimenti correnti dall'Unione Europea	0,00			
	Trasferimenti correnti dal Resto del Mondo	0,00			
2000000	TOTALE TITOLO 2	3.110.540,41			
ENTRATE EXTRATRIBUTARIE					
3010000	Tipologia 100: Vendita di beni e servizi e proventi derivanti dalla gestione dei beni	2.346.796,46	20.612,35	20.613,00	0,88
3020000	Tipologia 200: Proventi derivanti da attività di controllo e repressione irreg. e illeciti	710.000,00	170.667,00	170.893,00	24,07
3030000	Tipologia 300: Interessi attivi	2.500,00			
3040000	Tipologia 400: Altre entrate da redditi da capitale	250.000,00			
3050000	Tipologia 500: Rimborsi e altre entrate correnti	549.500,00			
3000000	TOTALE TITOLO 3	3.858.796,46	191.279,35	191.506,00	4,96
ENTRATE IN CONTO CAPITALE					
4010000	Tipologia 100: Tributi in conto capitale	0,00			
4020000	Tipologia 200: Contributi agli investimenti	4.629.236,00			
	Contributi agli investimenti da amministrazioni pubbliche	4.629.236,00			
	Contributi agli investimenti da UE	0,00			
	Tipologia 200: Contributi agli investimenti al netto dei contributi da PA e da UE	0,00			
4030000	Tipologia 300: Altri trasferimenti in conto capitale	0,00			
	Altri trasferimenti in conto capitale da amministrazioni pubbliche	0,00			
	Altri trasferimenti in conto capitale da UE	0,00			
	Tipologia 300: Altri trasferimenti in c/capitale al netto dei trasf. da PA e da UE	0,00			
4040000	Tipologia 400: Entrate da alienazione di beni materiali e immateriali	78.000,00			
4050000	Tipologia 500: Altre entrate in conto capitale	700.000,00			
4000000	TOTALE TITOLO 4	5.407.236,00			
ENTRATE DA RIDUZIONE DI ATTIVITA' FINANZIARIE					
5010000	Tipologia 100: Alienazione di attività finanziarie	0,00			
5020000	Tipologia 200: Riscossione crediti di breve termine	0,00			
5030000	Tipologia 300: Riscossione crediti di medio-lungo termine	0,00			
5040000	Tipologia 400: Altre entrate per riduzione di attività finanziarie	0,00			
5000000	TOTALE TITOLO 5	0,00			
TOTALE GENERALE (***)		22.925.313,14	607.772,35	608.000,00	2,65
DI CUI FONDO CREDITI DI DUBBIA ESIGIBILITA' DI PARTE CORRENTE (**)		17.518.077,14	607.772,35	608.000,00	3,47
DI CUI FONDO CREDITI DI DUBBIA ESIGIBILITA' IN C/CAPITALE		5.407.236,00			

TIPOLOGIA	DENOMINAZIONE	STANZIAMENTI DI BILANCIO (a)	ACCANTONAMENTO OBBLIGATORIO AL FONDO (b)	ACCANTONAMENTO EFFETTIVO DI BILANCIO (**)(c)	% di stanziamento accantonato al fondo nel rispetto del principio contabile applicato 3.3 (d) =(c/a)
ENTRATE CORRENTI DI NATURA TRIBUTARIA E CONTRIBUTIVA					
1010100	Tipologia 101: Imposte, tasse e proventi assimilati	8.795.600,00			
	di cui accertati per cassa sulla base del principio contabile 3.7	0,00			
	Tipologia 101: Imposte, tasse e proventi assimilati non accertati per cassa	8.795.600,00	415.253,32	415.494,00	4,72
1010400	Tipologia 104: Compartecipazioni di tributi	0,00			
1030100	Tipologia 301: Fondi perequativi da Amministrazioni Centrali	1.777.498,27			
1030200	Tipologia 302: Fondi perequativi dalla Regione o Provincia autonoma	0,00			
1000000	TOTALE TITOLO 1	10.573.098,27	415.253,32	415.494,00	3,93
TRASFERIMENTI CORRENTI					
2010100	Tipologia 101: Trasferimenti correnti da Amministrazioni pubbliche	3.054.192,90			
2010200	Tipologia 102: Trasferimenti correnti da Famiglie	0,00			
2010300	Tipologia 103: Trasferimenti correnti da Imprese	2.488,00			
2010400	Tipologia 104: Trasferimenti correnti da Istituzioni Sociali Private	0,00			
2010500	Tipologia 105: Trasferimenti correnti dall'Unione Europea e dal Resto del Mondo	0,00			
	Trasferimenti correnti dall'Unione Europea	0,00			
	Trasferimenti correnti dal Resto del Mondo	0,00			
2000000	TOTALE TITOLO 2	3.056.680,90			
ENTRATE EXTRATRIBUTARIE					
3010000	Tipologia 100: Vendita di beni e servizi e proventi derivanti dalla gestione dei beni	2.317.396,46	20.612,35	20.613,00	0,89
3020000	Tipologia 200: Proventi derivanti da attività di controllo e repressione irreg. e illeciti	710.000,00	170.667,00	170.893,00	24,07
3030000	Tipologia 300: Interessi attivi	2.500,00			
3040000	Tipologia 400: Altre entrate da redditi da capitale	250.000,00			
3050000	Tipologia 500: Rimborsi e altre entrate correnti	551.500,00			
3000000	TOTALE TITOLO 3	3.831.396,46	191.279,35	191.506,00	5,00
ENTRATE IN CONTO CAPITALE					
4010000	Tipologia 100: Tributi in conto capitale	0,00			
4020000	Tipologia 200: Contributi agli investimenti	1.045.000,00			
	Contributi agli investimenti da amministrazioni pubbliche	1.045.000,00			
	Contributi agli investimenti da UE	0,00			
	Tipologia 200: Contributi agli investimenti al netto dei contributi da PA e da UE	0,00			
4030000	Tipologia 300: Altri trasferimenti in conto capitale	0,00			
	Altri trasferimenti in conto capitale da amministrazioni pubbliche	0,00			
	Altri trasferimenti in conto capitale da UE	0,00			
	Tipologia 300: Altri trasferimenti in c/capitale al netto dei trasf. da PA e da UE	0,00			
4040000	Tipologia 400: Entrate da alienazione di beni materiali e immateriali	198.000,00			
4050000	Tipologia 500: Altre entrate in conto capitale	700.000,00			
4000000	TOTALE TITOLO 4	1.943.000,00			
ENTRATE DA RIDUZIONE DI ATTIVITA' FINANZIARIE					
5010000	Tipologia 100: Alienazione di attività finanziarie	0,00			
5020000	Tipologia 200: Riscossione crediti di breve termine	0,00			
5030000	Tipologia 300: Riscossione crediti di medio-lungo termine	0,00			
5040000	Tipologia 400: Altre entrate per riduzione di attività finanziarie	0,00			
5000000	TOTALE TITOLO 5	0,00			
TOTALE GENERALE (***)		19.404.175,63	606.532,67	607.000,00	3,13
DI CUI FONDO CREDITI DI DUBBIA ESIGIBILITA' DI PARTE CORRENTE (**)		17.461.175,63	606.532,67	607.000,00	3,48
DI CUI FONDO CREDITI DI DUBBIA ESIGIBILITA' IN C/CAPITALE		1.943.000,00			

TIPOLOGIA	DENOMINAZIONE	STANZIAMENTI DI BILANCIO (a)	ACCANTONAMENTO OBBLIGATORIO AL FONDO (b)	ACCANTONAMENTO EFFETTIVO DI BILANCIO (**)	% di stanziamento accantonato al fondo nel rispetto del principio contabile applicato 3.3 (d) =(c/a)
ENTRATE CORRENTI DI NATURA TRIBUTARIA E CONTRIBUTIVA					
1010100	Tipologia 101: Imposte, tasse e proventi assimilati	8.718.000,00			
	di cui accertati per cassa sulla base del principio contabile 3.7	0,00			
	Tipologia 101: Imposte, tasse e proventi assimilati non accertati per cassa	8.718.000,00	411.248,20	411.494,00	4,72
1010400	Tipologia 104: Compartecipazioni di tributi	0,00			
1030100	Tipologia 301: Fondi perequativi da Amministrazioni Centrali	1.854.968,27			
1030200	Tipologia 302: Fondi perequativi dalla Regione o Provincia autonoma	0,00			
1000000	TOTALE TITOLO 1	10.572.968,27	411.248,20	411.494,00	3,89
TRASFERIMENTI CORRENTI					
2010100	Tipologia 101: Trasferimenti correnti da Amministrazioni pubbliche	3.054.198,95			
2010200	Tipologia 102: Trasferimenti correnti da Famiglie	0,00			
2010300	Tipologia 103: Trasferimenti correnti da Imprese	2.488,00			
2010400	Tipologia 104: Trasferimenti correnti da Istituzioni Sociali Private	0,00			
2010500	Tipologia 105: Trasferimenti correnti dall'Unione Europea e dal Resto del Mondo	0,00			
	Trasferimenti correnti dall'Unione Europea	0,00			
	Trasferimenti correnti dal Resto del Mondo	0,00			
2000000	TOTALE TITOLO 2	3.056.686,95			
ENTRATE EXTRATRIBUTARIE					
3010000	Tipologia 100: Vendita di beni e servizi e proventi derivanti dalla gestione dei beni	2.317.396,46	20.612,35	20.613,00	0,89
3020000	Tipologia 200: Proventi derivanti da attività di controllo e repressione irreg. e illeciti	710.000,00	170.667,00	170.893,00	24,07
3030000	Tipologia 300: Interessi attivi	2.500,00			
3040000	Tipologia 400: Altre entrate da redditi da capitale	250.000,00			
3050000	Tipologia 500: Rimborsi e altre entrate correnti	549.500,00			
3000000	TOTALE TITOLO 3	3.829.396,46	191.279,35	191.506,00	5,00
ENTRATE IN CONTO CAPITALE					
4010000	Tipologia 100: Tributi in conto capitale	0,00			
4020000	Tipologia 200: Contributi agli investimenti	1.000.000,00			
	Contributi agli investimenti da amministrazioni pubbliche	1.000.000,00			
	Contributi agli investimenti da UE	0,00			
	Tipologia 200: Contributi agli investimenti al netto dei contributi da PA e da UE	0,00			
4030000	Tipologia 300: Altri trasferimenti in conto capitale	0,00			
	Altri trasferimenti in conto capitale da amministrazioni pubbliche	0,00			
	Altri trasferimenti in conto capitale da UE	0,00			
	Tipologia 300: Altri trasferimenti in c/capitale al netto dei trasf. da PA e da UE	0,00			
4040000	Tipologia 400: Entrate da alienazione di beni materiali e immateriali	48.000,00			
4050000	Tipologia 500: Altre entrate in conto capitale	700.000,00			
4000000	TOTALE TITOLO 4	1.748.000,00			
ENTRATE DA RIDUZIONE DI ATTIVITA' FINANZIARIE					
5010000	Tipologia 100: Alienazione di attività finanziarie	0,00			
5020000	Tipologia 200: Riscossione crediti di breve termine	0,00			
5030000	Tipologia 300: Riscossione crediti di medio-lungo termine	0,00			
5040000	Tipologia 400: Altre entrate per riduzione di attività finanziarie	0,00			
5000000	TOTALE TITOLO 5	0,00			
TOTALE GENERALE (***)		19.207.051,68	602.527,55	603.000,00	3,14
DI CUI FONDO CREDITI DI DUBBIA ESIGIBILITA' DI PARTE CORRENTE (**)		17.459.051,68	602.527,55	603.000,00	3,45
DI CUI FONDO CREDITI DI DUBBIA ESIGIBILITA' IN C/CAPITALE		1.748.000,00			

* Non richiedono l'accantonamento al fondo crediti di dubbia esigibilità i: a) i trasferimenti da altre Amministrazioni pubbliche e dall'Unione europea; b) i crediti assistiti da fidejussione; c) le entrate tributarie che, sulla base dei nuovi principi contabili, sono accertate per cassa. I principi contabili cui si fa riferimento in questo prospetto sono contenuti nell'allegato n. 2.

** Gli importi della colonna (c) non devono essere inferiori a quelli della colonna (b); se sono superiori le motivazioni della differenza sono indicate nella relazione al bilancio.

*** Il totale generale della colonna (c) corrisponde alla somma degli stanziamenti del bilancio riguardanti il fondo crediti di dubbia esigibilità. Nel bilancio di previsione il fondo crediti di dubbia esigibilità è articolato in due distinti stanziamenti: il fondo crediti di dubbia esigibilità riguardante le entrate di dubbia esigibilità del titolo 4 delle entrate (stanziato nel titolo 2 delle spese), e il fondo riguardante tutte le altre entrate (stanziato nel titolo 1 della spesa). Pertanto, il FCDE di parte corrente comprende anche l'accantonamento riguardante i crediti del titolo 5.

CITTA' DI SERIATE
 PROVINCIA DI BERGAMO

Allegato d) - Limiti di indebitamento Enti Locali

PROSPETTO DIMOSTRATIVO DEL RISPETTO DEI VINCOLI DI INDEBITAMENTO DEGLI ENTI LOCALI				
ENTRATE RELATIVE AI PRIMI TRE TITOLI DELLE ENTRATE (rendiconto penultimo anno precedente quello in cui viene prevista l'assunzione dei mutui), ex art. 204, c. 1 del D.L.gs. N. 267/20200		COMPETENZA ANNO 2022	COMPETENZA ANNO 2023	COMPETENZA ANNO 2024
1) Entrate correnti di natura tributaria, contributiva e perequativa (Titolo I)	(+)	9.270.000,50	9.740.986,57	10.506.740,27
2) Trasferimenti correnti (Titolo II)	(+)	7.279.746,89	4.758.167,16	3.110.540,41
3) Entrate extratributarie (Titolo III)	(+)	3.387.995,21	3.424.808,49	3.828.696,46
TOTALE ENTRATE PRIMI TRE TITOLI		19.937.742,60	17.923.962,22	17.445.977,14
SPESA ANNUALE PER RATE MUTUI/OBBLIGAZIONI				
Livello massimo di spesa annuale (1):	(+)	1.993.774,26	1.792.396,22	1.744.597,71
Ammontare interessi per mutui, prestiti obbligazionari, aperture di credito e garanzie di cui all'articolo 207 del TUEL autorizzati fino al	(-)	0,00	0,00	0,00
Ammontare interessi per mutui, prestiti obbligazionari, aperture di credito e garanzie di cui all'articolo 207 del TUEL autorizzati nell'esercizio in corso	(-)	0,00	0,00	0,00
Contributi erariali in c/interessi su mutui	(+)	0,00	0,00	0,00
Ammontare interessi riguardanti debiti espressamente esclusi dai limiti di	(+)	0,00	0,00	0,00
Ammontare disponibile per nuovi interessi		1.993.774,26	1.792.396,22	1.744.597,71
TOTALE DEBITO CONTRATTO				
Debito contratto al 31/12/esercizio precedente	(+)	0,00	0,00	0,00
Debito autorizzato nell'esercizio in corso	(+)	0,00	0,00	0,00
TOTALE DEBITO DELL'ENTE		0,00	0,00	0,00
DEBITO POTENZIALE				
Garanzie principali o sussidiarie prestate dall'Ente a favore di altre Amministrazioni pubbliche e di altri soggetti		0,00	0,00	0,00
di cui, garanzie per le quali è stato costituito accantonamento		0,00	0,00	0,00
Garanzie che concorrono al limite di indebitamento		0,00	0,00	0,00

(1) Per gli enti locali l'importo annuale degli interessi sommato a quello dei mutui precedentemente contratti, a quello dei prestiti obbligazionari precedentemente emessi, a quello delle aperture di credito stipulate ed a quello derivante da garanzie prestate ai sensi dell'articolo 207, al netto dei contributi statali e regionali in conto interessi, non supera il 12 per cento, per l'anno 2011, l'8 per cento, per gli anni dal 2012 al 2014, e il 10 per cento, a decorrere dall'anno 2015, delle entrate relative ai primi tre titoli del rendiconto del penultimo anno precedente quello in cui viene prevista l'assunzione dei mutui. Per gli enti locali di nuova istituzione si fa riferimento, per i primi due anni, ai corrispondenti dati finanziari del bilancio di previsione (art. 204, comma 1, del TUEL)

(2) Con riferimento anche ai finanziamenti imputati contabilmente agli esercizi successivi

CITTA' DI SERIATE
 PROVINCIA DI BERGAMO

BILANCIO DI PREVISIONE TRIENNIO 2022 - 2024

UTILIZZO DI CONTRIBUTI E TRASFERIMENTI DA PARTE DI ORGANISMI COMUNITARI E INTERNAZIONALI

MISSIONE, PROGRAMMA, TITOLO	DENOMINAZIONE	RESIDUI PRESUNTI AL TERMINE DEL 2021	PREVISIONI DEFINITIVE DEL 2021	PREVISIONI DEL BILANCIO PLURIENNALE		
				PREVISIONI ANNO 2022	PREVISIONI ANNO 2023	PREVISIONI ANNO 2024
DISAVANZO DI AMMINISTRAZIONE			0,00	0,00	0,00	0,00
MISSIONE	4 Istruzione e diritto allo studio					
0406 Programma	06 Servizi ausiliari all'istruzione					
Titolo 1	SPESE CORRENTI	0,00	previsione di competenza	0,00	0,00	0,00
			<i>di cui già impegnato *</i>		0,00	0,00
			<i>di cui fondo pluriennale vincolato</i>	0,00	0,00	0,00
			previsione di cassa	0,00	0,00	
TOTALE MISSIONE	4 Istruzione e diritto allo studio	0,00	previsione di competenza	0,00	0,00	0,00
			<i>di cui già impegnato *</i>		0,00	0,00
			<i>di cui fondo pluriennale</i>	0,00	0,00	0,00
			previsione di cassa	0,00	0,00	
TOTALE MISSIONI		0,00	previsione di competenza	0,00	0,00	0,00
			<i>di cui già impegnato *</i>		0,00	0,00
			<i>di cui fondo pluriennale</i>	0,00	0,00	0,00
			previsione di cassa	0,00	0,00	
TOTALE GENERALE DELLE SPESE		0,00	previsione di competenza	0,00	0,00	0,00
			<i>di cui già impegnato *</i>		0,00	0,00
			<i>di cui fondo pluriennale</i>	0,00	0,00	0,00
			previsione di cassa	0,00	0,00	

* Si tratta di somme, alla data di presentazione del bilancio, già impegnate negli esercizi precedenti, nel rispetto del principio contabile generale della competenza potenziata e del principio contabile applicato della contabilità finanziaria

(1) Indicare l'importo della voce E) dell'Allegato concernente il Risultato presunto di amministrazione, se negativo al netto del disavanzo da debito autorizzato e non contratto, o la quota di tale importo da ripianare nel corso dell'esercizio, secondo le modalità previste dall'ordinamento contabile. La quantificazione e la composizione del disavanzo di amministrazione ripianato in ciascun esercizio è rappresentata nella nota integrativa.

CITTA' DI SERIATE
 PROVINCIA DI BERGAMO
BILANCIO DI PREVISIONE TRIENNIO 2022 - 2024

FUNZIONI DELEGATE DALLE REGIONI

MISSIONE, PROGRAMMA, TITOLO	DENOMINAZIONE	RESIDUI PRESUNTI AL TERMINE DEL 2021		PREVISIONI DEFINITIVE DEL 2021	PREVISIONI DEL BILANCIO PLURIENNALE		
					PREVISIONI ANNO 2022	PREVISIONI ANNO 2023	PREVISIONI ANNO 2024
DISAVANZO DI AMMINISTRAZIONE				0,00	0,00	0,00	0,00
MISSIONE	1	Servizi istituzionali e generali e di gestione					
0103	Programma	03	Gestione economica, finanziaria, programmazione e provveditorato				
	Titolo 1	SPESE CORRENTI					
		0,00	previsione di competenza	0,00	0,00	0,00	0,00
			<i>di cui già impegnato *</i>		0,00	0,00	0,00
			<i>di cui fondo pluriennale vincolato</i>	0,00	0,00	0,00	0,00
			previsione di cassa	0,00	0,00		
TOTALE MISSIONE	1	Servizi istituzionali e generali e di gestione					
		0,00	previsione di competenza	0,00	0,00	0,00	0,00
			<i>di cui già impegnato *</i>		0,00	0,00	0,00
			<i>di cui fondo pluriennale</i>	0,00	0,00	0,00	0,00
			previsione di cassa	0,00	0,00		
TOTALE MISSIONI		0,00	previsione di competenza	0,00	0,00	0,00	0,00
			<i>di cui già impegnato *</i>		0,00	0,00	0,00
			<i>di cui fondo pluriennale</i>	0,00	0,00	0,00	0,00
			previsione di cassa	0,00	0,00		
TOTALE GENERALE DELLE SPESE		0,00	previsione di competenza	0,00	0,00	0,00	0,00
			<i>di cui già impegnato *</i>		0,00	0,00	0,00
			<i>di cui fondo pluriennale</i>	0,00	0,00	0,00	0,00
			previsione di cassa	0,00	0,00		

* Si tratta di somme, alla data di presentazione del bilancio, già impegnate negli esercizi precedenti, nel rispetto del principio contabile generale della competenza potenziata e del principio contabile applicato della contabilità finanziaria

(1) Indicare l'importo della voce E) dell'Allegato concernente il Risultato presunto di amministrazione, se negativo al netto del disavanzo da debito autorizzato e non contratto, o la quota di tale importo da ripianare nel corso dell'esercizio, secondo le modalità previste dall'ordinamento contabile. La quantificazione e la composizione del disavanzo di amministrazione ripianato in ciascun esercizio è rappresentata nella nota integrativa.

TABELLA DEI PARAMETRI OBIETTIVI PER COMUNI AI FINI DELL'ACCERTAMENTO DELLA CONDIZIONE DI ENTE STRUTTURALMENTE DEFICITARIO

CITTA' DI SERIATE

PROVINCIA BG

P1	Indicatore 1.1 (Incidenza spese rigide - ripiano disavanzo, personale e debito - su entrate correnti) maggiore del 48%	SI	NO
P2	Indicatore 2.8 (Incidenza degli incassi delle entrate proprie sulle previsioni definitive di parte corrente) minore del 22%	SI	NO
P3	Indicatore 3.2 (Anticipazioni chiuse solo contabilmente) maggiore di 0	SI	NO
P4	Indicatore 10.3 (Sostenibilita' debiti finanziari) maggiore del 16%	SI	NO
P5	Indicatore 12.4 (Sostenibilita' disavanzo effettivamente a carico dell'esercizio) maggiore dell'1,20%	SI	NO
P6	Indicatore 13.1 (Debiti riconosciuti e finanziati) maggiore dell'1%	SI	NO
P7	[Indicatore 13.2 (Debiti in corso di riconoscimento) + Indicatore 13.3 (Debiti riconosciuti e in corso di finanziamento)] maggiore dello 0,60%	SI	NO
P8	Indicatore concernente l'effettiva capacita' di riscossione (riferito al totale delle entrate) minore del 47%	SI	NO

Gli enti locali che presentano almeno la metà dei parametri deficitari (la condizione "SI" identifica il parametro deficitario) sono strutturalmente deficitari ai sensi dell'articolo 242, comma 1, Tuel.

Sulla base dei parametri suindicati l'ente è da considerarsi in condizioni strutturalmente deficitarie	SI	NO
--	----	---------------



NOTA INTEGRATIVA AL BILANCIO DI PREVISIONE 2022-2024

La nota integrativa al bilancio costituisce allegato obbligatorio al documento di programmazione e viene redatta in conformità alle prescrizioni del principio contabile applicato concernente la programmazione di bilancio. In particolare il principio contabile individua i seguenti contenuti indispensabili:

a) Criteri di valutazione adottati per la formulazione delle previsioni, con particolare riferimento agli stanziamenti riguardanti gli accantonamenti per le spese potenziali e al fondo crediti di dubbia esigibilità, dando l'illustrazione dei crediti per i quali non è previsto l'accantonamento a tale fondo.

Le previsioni delle poste di entrata per il triennio 2022-2024 sono quasi tutte in linea con l'andamento storico delle stesse, sebbene ogni posta sia stata oggetto di attenta rivalutazione nell'ambito dell'attuale contesto sanitario economico che presumibilmente si protrarrà anche a parte dell'esercizio 2022. Il ristoro da parte dello Stato dei mancati introiti tributari e tariffari e delle maggiori spese derivate dalla necessità di fronteggiare la crisi pandemica ha consentito per l'esercizio 2021 di mantenere gli equilibri di bilancio inizialmente previsti. Analogamente per l'esercizio 2022 si ritiene si possa presupporre di poter fronteggiare l'emergenza con nuove risorse e minori spese. Alla luce delle attuali prospettive economiche e stante l'andamento dell'anno 2021 si ritiene che le previsioni di bilancio siano congrue e adeguate alla situazione prevista per il 2022.

Non sono previsti aumenti di imposte e tasse nonostante lo sblocco delle precedenti disposizioni normative e le poste mantengono in generale i valori consolidati e assestati nel 2021.

Tenendo conto di questi criteri generali le previsioni di bilancio sono state formulate secondo i seguenti riferimenti ai principi contabili:

- i documenti del sistema di bilancio, nonostante prendano in considerazione un orizzonte temporale di programmazione della durata di un triennio, attribuiscono le previsioni di entrata ed uscita ai rispettivi esercizi di competenza, ciascuno dei quali coincide con l'anno solare (rispetto del principio n.1 - Annualità);
- il complesso unitario delle entrate finanzia la totalità delle spese. Solo nei casi di deroga espressamente previsti dalla legge, talune fonti di entrata sono state destinate alla copertura di determinate e specifiche spese (rispetto del principio n.2 - Unità);
- il sistema di bilancio comprende tutte le finalità e gli obiettivi di gestione nonché i valori finanziari, economici e patrimoniali riconducibili a questa amministrazione, in modo da fornire una rappresentazione veritiera e corretta della complessa attività amministrativa prevista nei rispettivi esercizi (rispetto del principio n.3 - Universalità);
- tutte le entrate sono state iscritte in bilancio al lordo delle spese sostenute per la riscossione e di altre eventuali oneri ad esse connesse. Allo stesso tempo, tutte le uscite sono state riportate al lordo delle correlate entrate, senza ricorrere ad eventuali compensazioni di partite (rispetto del principio n.4 - Integrità).
- il sistema articolato del bilancio identifica gli obiettivi, destina le risorse nel rispetto del pareggio generale tra risorse attribuite (entrate) e relativi impieghi (uscite) e

separa, infine, la destinazione della spesa in quattro diverse tipologie: la gestione corrente, gli interventi negli investimenti, l'utilizzo dei movimenti di fondi e la registrazione dei servizi per conto di terzi. Partendo da queste linee conduttrici, i nuovi documenti sono stati predisposti rispettando le norme che impongono il pareggio tra gli stanziamenti complessivi in termini di competenza e cassa, quest'ultima relativa al solo primo anno del triennio. Questa corrispondenza è stata ottenuta attraverso la valutazione sia dei principali flussi di risorse in entrata che delle corrispondenti previsioni di spesa. (rispetto del principio n.15 - Equilibrio di bilancio)

- gli stanziamenti del bilancio, avendo carattere autorizzatorio ed identificando il limite per l'assunzione degli impegni durante la gestione, sono stati dimensionati in modo da garantire l'imputazione delle obbligazioni, sia attive che passive, nei rispettivi esercizi. Le corrispondenti previsioni tengono conto del fatto che, per obbligo di legge, le obbligazioni giuridicamente perfezionate devono essere imputate nell'esercizio in cui l'obbligazione andrà poi a scadere (rispetto del principio n.16 - Competenza finanziaria).
- per quanto riguarda il controllo sulla veridicità delle previsioni di entrata e la compatibilità delle previsioni di spesa avanzate dai servizi, finalizzato alla possibile iscrizione di queste poste negli stanziamenti di bilancio, si dà atto che la verifica è stata effettuata tenendo conto delle informazioni al momento disponibili (rispetto del principio n.5 - Veridicità).

Inoltre, per quanto attiene le entrate:

- le entrate tributarie sono state calcolate sulla base delle banche dati tributarie tenendo conto di parametri prudenziali di previsione dettati dall'analisi non solo del trend storico degli incassi ma soprattutto dell'andamento nel corso dell'ultimo triennio;
- le entrate dell'addizionale comunale tengono conto dei principi contabili e dell'andamento storico delle riscossioni, ipotizzando un incremento per il 2022 stimato sulla base anche dell'andamento del gettito nei precedenti periodi di crisi economica;
- le entrate da trasferimenti statali tengono conto di quanto comunicato dal MEF, dai dati storici consolidati e dalle stime di trasferimento stabilite da norme di legge già vigenti; allo stato attuale non sono previsti ristori straordinari per emergenza covid in quanto non ancora definibili;
- le entrate per trasferimenti regionali, provinciali e da altri comuni derivano da accordi, delibere e convenzioni; non sono previsti trasferimenti di carattere straordinario che la regione Lombardia potrebbe prevedere con ulteriori finanziamenti ad oggi però non ancora formalizzati;
- le entrate da servizi, proventi dei beni e altre entrate patrimoniali derivano da valori storici, contratti e concessioni e soprattutto dalla valutazione dell'ipotetico gettito alla luce dell'andamento nell'esercizio 2021.

Mentre per le spese:

- finanziamento delle spese obbligatorie;
- ridefinizione delle spese correnti in relazione ai vincoli normativi ed ai fondi statali nonché alle attuali esigenze dettate dalla pandemia;
- programmazione della spesa in conto capitale compatibilmente con gli equilibri di bilancio e con le entrate straordinarie attese;
- coerenza con i principi dell'armonizzazione, in particolare per quanto riguarda la scadenza dell'obbligazione (stanziare le sole spese impegnabili e pagabili nell'esercizio di riferimento).

Per quanto attiene la classificazione delle poste di entrata ed uscita come RICORRENTI e NON RICORRENTI si rinvia a quanto prescritto dai principi contabili.

In particolare il D.Lgs. 118/2011 nell'allegato A1 Principio della programmazione definisce ricorrenti le entrate e le uscite la cui determinazione sia prevista "a regime" mentre sono classificabili come non ricorrenti le poste "limitate ad uno o più esercizi". Il principio elenca le tipologie di entrata ed uscita che in ogni caso vanno classificate come non ricorrenti. Ciò premesso, Arconet precisa che qualora alcune poste che per natura devono considerarsi straordinarie (es. contributi in sanatoria e sanzioni, condoni, recupero evasione tributaria, eventi calamitosi, plusvalenze da alienazioni, accensioni di prestiti...) denotino in un quinquennio un andamento finanziario pressoché costante, allora le stesse possono ritenersi ricorrenti per la quota consolidata ed eventualmente possono considerarsi non ricorrenti per la quota di previsione eccedente.

In tale logica sono state analizzate tutte le poste in entrata tenendo in considerazione tuttavia che le poste che, pur essendo caratterizzate da una ripetitività in natura, denotano nel quinquennio un andamento piuttosto discontinuo in valore, si ritiene preferibile classificarle per l'intero importo come non ricorrenti. Rientrano in questa tipologia le entrate relative all'applicazione di sanzioni (codice della strada, violazioni di regolamenti e sanzioni diverse), proventi derivanti dall'attività di accertamento di evasione tributaria, proventi di concessioni pluriennali, entrate per elezioni, quota degli oneri concessori destinata alla spesa corrente, trasferimenti di natura straordinaria, compresi quelli in conto capitale provenienti da amministrazione pubbliche.

Tra le spese non ricorrenti sono stati ricompresi gli oneri straordinari della gestione (tra cui le elezioni e le restituzioni e rimborsi di somme non dovute), le somme finanziate con entrate non ricorrenti a specifica destinazione (proventi codice della strada, oneri destinati alla spesa corrente e trasferimenti in conto capitale), contributi e trasferimenti diversi.

Non vengono classificati come tali le poste relative ai movimenti relativi alla gestione come enti capofila che hanno natura vincolata e le cui poste in entrata e uscita si compensano (es. ambito e sistema bibliotecario).

L'equilibrio tra entrate e spese non ricorrenti è rispettato.

ENTRATE NON RICORRENTI				
A	entrate da attività di accertamento tributario	475.000,00	475.000,00	475.000,00
B	entrate da canoni per concessioni pluriennali	165.000,00	165.000,00	165.000,00
C	entrate per consultazioni elettorali	47.000,00	0,00	0,00
D	entrate per violazioni al codice della strada	645.000,00	645.000,00	645.000,00
E	entrate per violazioni e sanzioni	65.000,00	65.000,00	65.000,00
F	oneri concessori applicati alla spesa corrente	450.000,00	450.000,00	450.000,00
G	altre entrate di parte corrente non ricorrenti	2.488,00	2.488,00	2.488,00
H	trasferimenti correnti non ricorrenti	0,00	0,00	0,00
I	entrate in conto capitale straordinarie	4.957.236,00	1.493.000,00	1.298.000,00
	TOTALE	6.806.724,00	3.295.488,00	3.100.488,00
SPESE NON RICORRENTI				
M	contributi e trasferimenti diversi (scolastici, culturali, sociali, sportivi, commercio, ambiente, cimitero....)	741.790,00	740.290,00	740.290,00
N	sgravi e rimborsi	14.000,00	14.000,00	14.000,00
O	spese di manutenzione ordinaria del patrimonio comunale finanziate con oneri concessori	482.302,80	475.302,80	475.302,80
P	spese diverse finanziate dai proventi per violazioni codice della strada (vd. destinazione proventi art. 208)	323.341,00	324.141,00	326.145,00
Q	incentivo funzioni tecniche	0,00	0,00	0,00
R	spese per consultazioni elettorali	47.000,00	0,00	0,00
S	altre spese correnti non ripetitive (FCDE)	294.155,00	294.155,00	294.155,00
T	spese in conto capitale su fondi straordinari	4.957.236,00	1.493.000,00	1.298.000,00
	TOTALE	6.859.824,80	3.340.888,80	3.147.892,80

FONDO CREDITI DI DUBBIA ESIGIBILITA'

Dopo un periodo transitorio di cinque anni in cui è stata prevista un'applicazione graduale e progressiva delle nuove regole, a decorrere dall'esercizio 2021 è andato a regime il calcolo del fondo crediti secondo i criteri stabiliti dall'art. 107-bis del DL 18/2020. Con tale decreto è stata consentita la possibilità di sterilizzare gli effetti negativi del covid-19 sui capitoli appartenenti ai titoli 1 e 3. Avvalendosi di tale opzione i dati riferiti a tali capitoli nell'anno 2020 vengono sostituiti dagli equivalenti del 2019, tanto nel calcolo degli incassi quanto nel calcolo degli accertamenti.

Per la determinazione del fondo crediti di dubbia esigibilità è stato effettuato un attento screening di tutte le poste iscritte in entrata con particolare attenzione alle poste che non godono di certezza di incasso.

Precisamente, per la definizione del valore da attribuire al fondo negli esercizi 2022, 2023 e 2024 si è provveduto a:

- 1) individuare i crediti che possono risultare di dubbia e difficile esazione, attraverso l'analisi dei singoli capitoli di bilancio e tenendo conto delle esclusioni previste dal principio contabile 3.3 concernente la contabilità finanziaria ed esempio 5;
- 2) analizzare l'andamento di tali crediti negli esercizi dal 2016 al 2020, tenendo conto delle entrate accertate e riscosse con le precisazioni soprariportate;
- 3) calcolare la percentuale da accantonare con i tre metodi proposti: metodo della media aritmetica, degli incassi ponderati e della ponderazione delle medie.

Le poste iscritte in entrata sono state vagliate analizzandone la criticità con valutazioni puntuali riportate nel documento allegato alla presente nota integrativa.

Tra le poste iscritte in entrata sono state individuate le seguenti tipologie di entrate con rischio di esigibilità: i proventi per sanzioni al codice della strada, la TARI, i canoni di locazione degli alloggi comunali, i proventi da contenzioso e i proventi per affitto aree di proprietà comunale.

TIT	CAP	ART	Descrizione	CRITERI per individuazione dubbia esigibilità 2020
1	24	0	CONTENZIOSO E RAVVEDIMENTO ICI	SI PC competenza potenziata - esempio 4
1	75	0	CONTENZIOSO TASI	SI PC competenza potenziata - esempio 4
1	77	0	TARI	SI accertate per competenza ma su ruoli con incasso entro la data di approvazione del rendiconto (3.7.1 PC competenza potenziata)
1	80	2	CONTENZIOSO TARI, TARES E TARSU	SI PC competenza potenziata - esempio 4
3	425	0	PROVENTI SANZIONI PECUNARIE APLICAZIONE CODICE DELLA STRADA	SI PC competenza potenziata - esempio 4
3	580	3	CANONI LOCAZIONE ALLOGGI COMUNALI	SI PC competenza potenziata
3	583	0	PROVENTI AFFITTO AREE DI PROPRIETA' COMUNALE	SI PC competenza potenziata

Per le medesime o analoghe tipologie di entrata si è analizzato il trend degli accertamenti e degli incassi dal 2016 al 2020 (con la metodologia sopra indicata) tenendo conto che il valore degli incassi si riferisce al dato della competenza dell'anno e di quello successivo.

Per quanto attiene alla percentuale di accantonamento, anche in relazione alla prudenzialità con la quale sono definiti gli stanziamenti di bilancio per le poste considerate di dubbia esigibilità, è stato scelto il metodo che prevede l'accantonamento derivante dall'applicazione della media aritmetica semplice dei rapporti senza applicazione di alcun abbattimento.

Pertanto, in relazione all'applicazione del criterio sopraindicato, si determinano le quote del fondo crediti dubbi come segue:

	2022	2023	2024
Accantonamento minimo da iscrivere al fondo	607.772,35	606.532,67	602.527,55
arrotondamenti	227,65	467,33	472,45
Accantonamento effettivo al fondo	608.000,00	607.000,00	603.000,00

FONDO RISCHI LEGALI

Nel Documento Unico di Programmazione (DUP) del Comune è prevista la costituzione del fondo rischi legali.

Nel caso infatti in cui l'ente,

- in un contenzioso abbia significative probabilità di soccombere,
- sia condannato al pagamento di spese con sentenza non definitiva e non esecutiva,

in attesa degli esiti del giudizio, lo stesso è tenuto ad accantonare le risorse necessarie per il pagamento degli oneri che potrebbero essere previsti dalla sentenza definitiva.

In tale situazione si devono stanziare dunque le spese che a fine esercizio incrementeranno il risultato di amministrazione, che dovrà essere vincolato alla copertura delle eventuali spese derivanti dalla sentenza definitiva. A tal fine si costituisce un apposito fondo rischi. L'accantonamento riguarda solo il rischio di maggiori spese legate al contenzioso, rispetto agli impegni assunti.

Si deve prevedere la determinazione dell'accantonamento del fondo rischi spese legali sulla base di una ricognizione del contenzioso esistente a carico dell'ente formatosi negli anni precedenti, il cui onere può essere ripartito, in quote uguali, tra gli esercizi considerati dal bilancio di previsione, o a prudente valutazione dell'ente, fermo restando l'obbligo di accantonare nel primo esercizio considerato del bilancio di previsione, il fondo riguardante il nuovo contenzioso formatosi nel corso dell'esercizio precedente.

In presenza di contenzioso di importo particolarmente rilevante, l'accantonamento annuale può essere ripartito in quote uguali tra gli esercizi considerati nel bilancio di previsione.

Gli stanziamenti sul fondo rischi accantonato successivi al primo anno possono essere incrementati o decrementati, tenuto conto del nuovo contenzioso sorto nell'anno, o dell'esito o della evoluzione del contenzioso precedente.

In occasione dell'approvazione del rendiconto è possibile vincolare una quota del risultato di amministrazione pari alla quota degli accantonamenti riguardanti il fondo rischi spese legali rinviati agli esercizi successivi, liberando in tal modo gli stanziamenti riguardanti il fondo rischi spese legali (in quote costanti tra gli accantonamenti stanziati nel bilancio di previsione).

L'organo di revisione dell'ente provvede a verificare la congruità degli accantonamenti.¹

Ricognizione e analisi dell'evoluzione del contenzioso e determinazione dell'accantonamento

Il fondo accantonato a seguito della ricognizione avvenuta in occasione del rendiconto 2020 era di € 34.180,17. Nel corso dell'esercizio 2021 non si è proceduto ad utilizzi dello stesso che quindi residua completamente nella quota accantonata dell'avanzo di amministrazione 2020.

¹ Allegato A/2 al dlgs 118/2011, punto 5.2 lett. h)

Ho effettuato l'analisi per verificare se lo stesso sia oggi adeguato, sulla base dell'evoluzione del contenzioso precedente l'anno 2021 e del nuovo contenzioso sorto nel 2021, tenendo presente le diverse situazioni:

- richiesta di danni quantificata nei ricorsi
- richiesta di danni ma non quantificata
- rischio di soccombenza per le spese di lite
- presenza della copertura assicurativa (a tale riguardo occorre tenere presente che l'assicurazione interviene solo nel momento della condanna definitiva e quindi fino a tale momento una eventuale provvisoria esecuzione della sentenza di condanna al risarcimento dei danni è a carico dell'ente).

Ho proceduto sulla base dell'evoluzione del giudizio e degli atti di causa ad una previsione dell'esito del ricorso, valutando il grado di possibile realizzazione e di avveramento della passività, distinguendolo in tre gradi:

1 probabile; 2 possibile; 3 remoto.

Nel caso in cui il contenzioso sia al secondo grado di giudizio con una sentenza di primo grado favorevole al Comune, il grado di avveramento della passività è stato ritenuto remoto.

Solamente nei casi classificati 1- probabile e 2- possibile ho proceduto ad una quantificazione della passività potenziale.

In particolare evidenzio che nell'anno 2021:

- si è chiuso il primo grado di giudizio (TAR) della vertenza contro la società Damasco, con piena vittoria del Comune;
- si è chiuso il primo grado di giudizio (TAR) della vertenza contro Capelli, con spese di giudizio compensate.
- si è chiuso il primo grado di giudizio (TAR) della vertenza Immobiliare Daniela con conferma delle ragioni del Comune; restiamo in attesa di copia della sentenza;
- E' attualmente pendente un contenzione giudiziario (Fontanot/Rimaboschi), con costituzione in giudizio dell'ente ed un ulteriore contenzioso relativo al fallimento della società Il Gatto 85 srl per le quali restiamo in attesa della refusione delle spese processuali.
- Sono infine attualmente pendenti 3 procedimenti giudiziari nei quali il Comune di Seriate risulta costituito in giudizio per le quali è stata fissata udienza;

In conclusione, monitorato l'evolversi del contenzioso, si conferma che l'accantonamento di € 34.180,17 è adeguato e non si ritiene al momento di accantonare altre somme sul bilancio 2022.

Annoto che l'ente ha inoltre già accantonato prudenzialmente su altro fondo la somma di € 319.406,96 a seguito di una intimazione extragiudiziale di risarcimento danni del 2019, che ad oggi non ha avuto ulteriori sviluppi.

La situazione viene tenuta monitorata in corso d'esercizio per valutare eventuali interventi di adeguamento.

ALTRI FONDI ACCANTONAMENTO SPESE FUTURE

Nel bilancio di previsione si è proceduto all'ulteriore accantonamento di somme riferite a spese future. Si tratta di:

- fondo rinnovi contrattuali dei dipendenti per € 107.630,72 per ciascuna annualità del triennio
- fondo indennità fine mandato del sindaco per € 3.403,00 per il 2022, € 3.710,00 per il 2023 e € 4.140,00 per il 2024.

ACCANTONAMENTO AL FONDO GARANZIA DEBITI COMMERCIALI

Ai sensi dell'art. 1 co 862/864 della Legge di bilancio 2019 come modificata dal D.L. 34/2019, gli enti locali stanziavano nella parte corrente del bilancio un accantonamento denominato Fondi di garanzia dei debiti commerciali, sul quale non è possibile disporre impegni e pagamenti e che a fine esercizio confluisce nella quota accantonata del risultato di amministrazione, qualora ricorrano le seguenti condizioni:

- Un debito residuo commerciale scaduto alla fine dell'esercizio precedente ridotto di almeno il 10% di quello riferito al secondo anno precedente; tale parametro non si applica qualora il debito scaduto alla data del 31/12 sia superiore al 5% del totale delle fatture ricevute nell'anno (al 31/12/2020 il Comune di Seriate non registrava debiti scaduti in PCC): pertanto non ricorre la condizione
- Un indicatore di ritardo annuale dei pagamenti calcolato sulle fatture ricevute e scadute nell'anno precedente con applicazione di una percentuale in base ai giorni di ritardo (il Comune di Seriate ha registrato nell'anno 2020 tempi medi ponderati di pagamento di 17 giorni, in anticipo pertanto rispetto al termine dei 30 giorni fissato dal D.L. 231/2002): pertanto non ricorre la condizione.

Per quanto detto non ricorrono le condizioni per l'accantonamento al fondo di garanzia.

b) L'elenco analitico delle quote vincolate e accantonate del risultato di amministrazione presunto al 31 dicembre dell'esercizio precedente, distinguendo i vincoli derivanti dalla legge e dai principi contabili, dai trasferimenti, da mutui e altri finanziamenti, vincoli formalmente attribuiti dall'ente.

L'avanzo presunto di amministrazione dell'esercizio 2021, non avendo ancora definito il riaccertamento ordinario dei residui, è determinato in via provvisoria alla data di redazione del documento in € 5.225.941,05.

Tale quota risulta così composta:

- € 3.790.161,39 parte accantonata di cui € 2.644.089,64 FCDE
- € 1.206.100,23 parte vincolata di cui € 449.381,52 derivante da leggi e principi contabili ed € 756.718,71 per vincoli formalmente attribuiti dall'ente
- € 229.679,43 per la quota residuale quale parte disponibile.

c) L'elenco analitico degli utilizzi delle quote vincolate e accantonate del risultato di amministrazione presunto, distinguendo i vincoli derivanti dalla legge e dai principi contabili, dai trasferimenti, da mutui e altri finanziamenti, vincoli formalmente attribuiti dall'ente.

Al bilancio di previsione non viene applicato avanzo di amministrazione presunto.

d) L'elenco degli interventi programmati per spese di investimento finanziati col ricorso al debito e con le risorse disponibili.

Nel bilancio di previsione 2022-2024 non è stato previsto il ricorso ad alcuna forma di indebitamento. Le spese di investimento sono finanziate con mezzi propri di bilancio di parte capitale il cui accertamento ed incasso è previsto nell'anno di riferimento nonché con contributi e trasferimenti dallo Stato, dalla Regione e dalla Provincia su bandi già richiesti.

	Finanziamento	2022	2023	2024
811	concessioni cimiteriali	€ 13.000,00	€ 13.000,00	€ 13.000,00
812	alienazioni	€ 30.000,00	€ 150.000,00	
814	diritti superficie	€ 30.000,00	€ 30.000,00	€ 30.000,00
815	affrancazione livelli	€ 5.000,00	€ 5.000,00	€ 5.000,00
900	saldo PON scuole	€ 48.362,00		
901	bando efficientamento energetico	€ 130.000,00		
902	bando Ministero dell'Interno messa in sicurezza edifici e territorio	€ 1.850.216,00	€ 545.000,00	
903	bando regionale sport periferie	€ 1.150.000,00		
904	contributo MIUR per CPI Moro	€ 39.958,00		
908	contributo regionale Battisiti e rotatoria	€ 850.000,00		
910	bando sport regione per campo aurora	€ 50.000,00		
911	contributo regionale polo scolastico		€ 500.000,00	€ 1.000.000,00
913	contributo regionale strade	€ 200.000,00		
914	contributo regionale DUC	€ 14.000,00		
990	contributo dalla Provincia per barriere fonoassorbenti	€ 250.000,00		
992	contributo dalla Provincia per RBBG	€ 40.000,00		
1004	compartecipazione dal sistema bibliotecario per spese di investimento	€ 6.700,00		
1051	oneri urbanizzazione	€ 700.000,00	€ 700.000,00	€ 700.000,00
	TOTALE ENTRATA	€ 5.407.236,00	€ 1.943.000,00	€ 1.748.000,00

Di seguito si riporta l'elenco degli investimenti programmati e finanziati nel triennio:

	Descrizione dell'intervento	2022	2023	2024
21530.510	Manutenzione Straordinaria nido Carla Levati		€ 335.000,00	
21530.511	manutenzione straordinaria appartamenti	€ 30.000,00	€ 50.000,00	€ 50.000,00
21530.511	interventi su stabili comunali	€ 50.000,00	€ 50.000,00	€ 50.000,00
21531.510	accantonamento barriere architettoniche	€ 20.000,00	€ 25.000,00	€ 25.000,00
21888.588	restituzione oneri	€ 22.000,00	€ 22.000,00	€ 22.000,00
21888.589	edifici di culto	€ 30.000,00	€ 40.000,00	€ 40.000,00
24132.511	Manutenzione Straordinaria Lorenzini		€ 210.000,00	
24180.547	arredi scuole	€ 10.000,00		
24232.511	interventi su scuole	€ 29.000,00	€ 36.000,00	€ 36.000,00
24236.511	Manutenzione Straordinaria scuola elementare Rodari	€ 376.000,00		
24237.511	Manutenzione Straordinaria scuola elementare Battisti	€ 433.536,00		
24280.547	arredi scuole	€ 10.000,00		
24318.510	polo scolastico	€ 500.000,00	€ 500.000,00	€ 1.000.000,00
24319.510	Controsuffici scuola media Moro	€ 110.000,00		
24320.510	Sismica scuola media Moro o altro	€ 800.000,00		
24380.547	arredi scuole	€ 10.000,00		
25180.545	ACQUISTO ATTREZZATURE INFORMATICHE RRBG	€ 46.700,00		
26228.511	Campo sportivo Comonte	€ 1.150.000,00		
28147.510	Manutenzione strade comunali	€ 150.000,00	€ 150.000,00	
28148.510	Manutenzione strade comunali - parcheggi (Galleria Italia)	€ 130.000,00		
28149.510	manutenzione straordinaria strade e parcheggi	€ 50.000,00	€ 50.000,00	€ 50.000,00
28153.510	Manutenzione strade comunali - sottopasso via Marconi	€ 150.000,00		
28154.510	Ponte via Italia	€ 200.000,00		
28155.510	rotatoria via Paderno	€ 500.000,00		
28235.511	Ristrutturazione pubblica illuminazione 7o lotto	€ 130.000,00		
29632.510	accantonamento maggiorazione del verde	€ 20.000,00	€ 25.000,00	€ 25.000,00
	DESTINAZIONE ONERI SU PARTE CORRENTE	€ 450.000,00	€ 450.000,00	€ 450.000,00
	TOTALE SPESA	€ 5.407.236,00	€ 1.943.000,00	€ 1.748.000,00

e) Nel caso in cui gli stanziamenti riguardanti il fondo pluriennale vincolato comprendono anche investimenti ancora in corso di definizione, le cause che non hanno reso possibile porre in essere la programmazione necessaria alla definizione dei relativi crono programmi.

Il bilancio 2022-2024 non prevede ad oggi l'iscrizione in entrata e relativa uscita del Fondo pluriennale vincolato di parte corrente e di parte capitale.

Le somme verranno definite entro il 31/12/2021 a seguito della determinazione in via definitiva dei crono programmi dei lavori pubblici e delle quote relative alla contrattazione decentrata e delle altre poste correnti per le quali è consentita l'iscrizione a FPV in base ai principi contabili armonizzati.

f) L'elenco delle garanzie principali o sussidiarie prestate dall'ente a favore di enti e di altri soggetti ai sensi delle leggi vigenti.

Attualmente l'ente non ha in essere garanzie a favore di terzi.

g) Gli oneri e gli impegni finanziari stimati e stanziati in bilancio, derivanti da contratti relativi a strumenti finanziari derivati o da contratti di finanziamento che includono una componente derivata.

L'ente non ha in corso nessun contratto relativo a strumenti finanziari derivati o contratti di finanziamento che includono una componente derivata.

h) L'elenco dei propri enti ed organismi strumentali, precisando che i relativi bilanci consuntivi sono consultabili nel proprio sito internet fermo restando quanto previsto per gli enti locali dall'articolo 172, comma 1, lettera a) del decreto legislativo 18 agosto 2000, n. 267.

Il comune di Seriate non ha costituito nessun ente strumentale secondo la definizione di cui all'art. 21, lett. b), del DPCM 28 dicembre 2011.

i) L'elenco delle partecipazioni possedute con l'indicazione della relativa quota posseduta.

	CAPITALE iniziale all'acquisto delle quote	CAPITALE al 31/12/2020	quota comune di Seriate	%	DIRETTA	INDIRETTA 1° LIVELLO	INDIRETTA 2° LIVELLO
Sanitas Seriate S.r.l. Unipersonale	20.000,00	20.000,00	20.000,00	100,00%	100,00%	0,00%	0,00%
Bergamo Fiera Nuova Spa	15.859.602,00	11.875.618,00	748,16	0,0063%	0,01%	0,00%	0,00%
Uniacque Spa	120.000,00	36.000.000,00	712.800,00	1,98%	1,98%	0,00%	0,00%
Ingegnerie Toscane srl				1,00%	0,00%	1,00%	0,00%
Water Alliance - Acque di Lombardia				15,00%		15,00%	

j) Altre informazioni riguardanti le previsioni, richieste dalla legge o necessarie per l'interpretazione del bilancio.

Nulla da rilevare.

Fondo crediti dubbia esigibilità

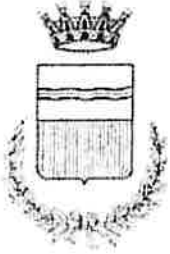
TIT	CAP	ART	Descrizione		CRITERI per individuazione dubbia esigibilità 2020
1	24	0	CONTENZIOSO E RAVVEDIMENTO ICI	SI	PC competenza potenziata - esempio 4
1	25	0	IMU	NO	entrate tributarie per autoliquidazione - accertate per cassa in base all'incasso entro l'approvazione del rendiconto (3.7.5 PC competenza potenziata)
1	25	1	IMU ANNO PRECEDENTE (RAVVEDIMENTI OPEROSI)	NO	accertate per cassa
1	45	0	ADDIZIONALE COMUNALE I.R.P.E.F.	NO	accertate per competenza secondo le modifiche al principio contabile 4° DM correttivo (3.7.5 PC competenza potenziata)
1	45	1	ADDIZIONALE COMUNALE I.R.P.E.F. ANNI PRECEDENTI	NO	accertate per cassa
1	45	2	ADDIZIONALE COMUNALE I.R.P.E.F. RISTORNO DALLO STATO PER MINORI INTROITI	NO	crediti da PA - Principio contabilità A2 - es. 5 punto 1.a
1	46	0	ADDIZIONALE COMUNALE SUI DIRITTI AEREOPORTUALI	NO	crediti da PA - Principio contabilità A2 - es. 5 punto 1.a
1	49	0	QUOTA PARI AL 5 PER MILLE DELL'IRPEF	NO	crediti da PA - Principio contabilità A2 - es. 5 punto 1.a
1	70	0	TASSA AMMISSIONE CONCORSO DI RUOLO	NO	accertate per cassa
1	75	0	CONTENZIOSO TASI	SI	PC competenza potenziata - esempio 4
1	76	0	TASI	NO	entrate tributarie per autoliquidazione - accertate per cassa in base all'incasso entro l'approvazione del rendiconto (3.7.5 PC competenza potenziata)
1	76	1	TASI ANNO PRECEDENTE (RAVVEDIMENTI OPEROSI)	NO	accertate per cassa
1	77	0	TARI	SI	accertate per competenza ma su ruoli con incasso entro la data di approvazione del rendiconto (3.7.1 PC competenza potenziata)
1	77	1	TARI - ANNI PRECEDENTI (TARSU)	NO	accertate per cassa
1	80	2	CONTENZIOSO TARI, TARES E TARSU	SI	PC competenza potenziata - esempio 4
1	90	0	DIRITTI SULLE PUBBLICHE AFFISSIONI	NO	NO - accertate per cassa
1	101	0	FONDO DI SOLIDARIETA' COMUNALE	NO	crediti da PA - Principio contabilità A2 - es. 5 punto 1.a
2	200	0	QUOTA PARI AL 5 PER MILLE DELL'IRPEF	NO	crediti da PA - Principio contabilità A2 - es. 5 punto 1.a
2	213	0	TRASFERIMENTI CORRENTI DALLO STATO PER IMMOBILI IMBULLONATI	NO	crediti da PA - Principio contabilità A2 - es. 5 punto 1.a
2	215	0	CONTRIBUTO DALLO STATO PER AMMORTAMENTO MUTUI	NO	crediti da PA - Principio contabilità A2 - es. 5 punto 1.a
2	216	0	TRASFERIMENTI CORRENTI DALLO STATO PER IMU PRIMA CASA ANNI PRECEDENTI	NO	crediti da PA - Principio contabilità A2 - es. 5 punto 1.a
2	217	0	TRASFERIMENTI CORRENTI DALLO STATO PER IMU IMMOBILI COMUNALI	NO	crediti da PA - Principio contabilità A2 - es. 5 punto 1.a
2	218	0	TRASFERIMENTI CORRENTI DALLO STATO PER IMU FABBRICATI MERCE	NO	crediti da PA - Principio contabilità A2 - es. 5 punto 1.a
2	219	0	TRASFERIMENTI CORRENTI DALLO STATO PER IMU TERRENI AGRICOLI	NO	crediti da PA - Principio contabilità A2 - es. 5 punto 1.a
2	220	0	TRASFERIMENTO DALLO STATO PER CONTRIBUTO MENSA PERSONALE SCOLASTICO	NO	crediti da PA - Principio contabilità A2 - es. 5 punto 1.a
2	221	0	TRASFERIMENTO DALLO STATO CONTRIBUTO ISTAT	NO	crediti da PA - Principio contabilità A2 - es. 5 punto 1.a
2	222	0	TRASFERIMENTO DALLO STATO CONTRIBUTO ISTAT PER CENSIMENTO DELLA POPOLAZIONE	NO	crediti da PA - Principio contabilità A2 - es. 5 punto 1.a
2	224	0	CONTRIBUTO STATO PER REFERENDUM	NO	crediti da PA - Principio contabilità A2 - es. 5 punto 1.a
2	225	0	TRASFERIMENTO STATO PER ELEZIONI POLITICHE ED EUROPEE	NO	crediti da PA - Principio contabilità A2 - es. 5 punto 1.a
2	226	0	TRASFERIMENTI CORRENTI DALLO STATO PER FONDO NAZIONALE ACCOGLIENZA MINORI STRANIERI NON ACCOMPAGNATI	NO	crediti da PA - Principio contabilità A2 - es. 5 punto 1.a
2	227	0	TRASFERIMENTI CORRENTI DALLO STATO PER SERVIZI DI AMBITO	NO	crediti da PA - Principio contabilità A2 - es. 5 punto 1.a
2	230	0	TRASFERIMENTO DALLO STATO PER CARTA D'IDENTITA' ELETTRONICA - CIE	NO	crediti da PA - Principio contabilità A2 - es. 5 punto 1.a
2	282	0	FUNZIONI RELATIVE AL SETTORE SOCIALE	NO	crediti da PA - Principio contabilità A2 - es. 5 punto 1.a
2	283	0	FINANZIAMENTO INTERVENTI SULLA LEGGE 328/2000	NO	crediti da PA - Principio contabilità A2 - es. 5 punto 1.a
2	285	0	TRASFERIMENTO REGIONALE PER REALIZZAZIONE INTERVENTI PER LA PRIMA INFANZIA	NO	crediti da PA - Principio contabilità A2 - es. 5 punto 1.a
2	287	0	TRASFERIMENTI DALLA REGIONE PER IL FINANZIAMENTO DI PROGETTI D'AMBITO	NO	crediti da PA - Principio contabilità A2 - es. 5 punto 1.a
2	288	0	FONDO SOCIALE REGIONALE EX CIRCOLARE 4 PER ENTI GESTORI DELL'AMBITO	NO	crediti da PA - Principio contabilità A2 - es. 5 punto 1.a
2	300	0	COFINANZIAMENTO DALLA REGIONE PER VOLONTARI IN SERVIZIO CIVILE	NO	crediti da PA - Principio contabilità A2 - es. 5 punto 1.a
2	313	0	TRASFERIMENTO DALLA REGIONE PER BANDO SPORT SUL SERIO	NO	crediti da PA - Principio contabilità A2 - es. 5 punto 1.a
2	315	0	TRASFERIMENTI DALLA REGIONE PER ELEZIONI AMMINISTRATIVE	NO	crediti da PA - Principio contabilità A2 - es. 5 punto 1.a
2	316	0	TRASFERIMENTI DALLA REGIONE PER REFERENDUM REGIONALI	NO	crediti da PA - Principio contabilità A2 - es. 5 punto 1.a

Fondo crediti dubbia esigibilità

TIT	CAP	ART	Descrizione		CRITERI per individuazione dubbia esigibilità 2020
2	318	0	TRASFERIMENTI DALLA REGIONE PER ASSISTENZA SCOLASTICA	NO	crediti da PA - Principio contabilità A2 - es. 5 punto 1.a
2	342	0	TRASFERIMENTI DALLA PROVINCIA PER ELEZIONI AMMINISTRATIVE	NO	crediti da PA - Principio contabilità A2 - es. 5 punto 1.a
2	343	0	CONTRIBUTI PROVINCIALI PER ASSISTENZA SCOLASTICA	NO	crediti da PA - Principio contabilità A2 - es. 5 punto 1.a
2	365	0	COMPARTICIPAZIONE DEI COMUNI NELLE SPESE DI GESTIONE DEL SISTEMA BIBLIOTECARIO	NO	crediti da PA - Principio contabilità A2 - es. 5 punto 1.a
2	379	0	CONTRIBUTO DAI COMUNI PER GESTIONE ASSOCIATA DI SERVIZI DISTRETTUALI	NO	crediti da PA - Principio contabilità A2 - es. 5 punto 1.a
2	381	0	INTROITI DIVERSI DA COMUNI RIFERITI AL SETTORE SOCIALE	NO	crediti da PA - Principio contabilità A2 - es. 5 punto 1.a
2	383	0	INTROITI DIVERSI DA ISTITUTI COMPRENSIVI	NO	crediti da PA - Principio contabilità A2 - es. 5 punto 1.a
2	388	0	Trasferimento comunitario per recupero quote AGEA	NO	crediti da PA - Principio contabilità A2 - es. 5 punto 1.a
2	390	0	CONTRIBUTI E TRAFERIMENTI DAL PARCO DEL SERIO	NO	crediti da PA - Principio contabilità A2 - es. 5 punto 1.a
2	391	0	SPONSORIZZAZIONI DA TERZI RELATIVE AD INIZIATIVE DEL SETTORE	NO	NO - accertate per cassa
2	391	1	SPONSORIZZAZIONI DA TERZI RELATIVE AD INIZIATIVE DEL SETTORE	NO	NO - accertate per cassa
2	399	0	CONTRIBUTI CARIPLO PER BANDI SISTEMA BIBLIOTECARIO	NO	NO - accertate per cassa
2	400	0	CONTRIBUTI CARIPLO PER BANDI	NO	NO - accertate per cassa
3	401	0	DIRITTI RILASCIO CARTE D'IDENTITA'	NO	NO - accertate per cassa
3	402	0	PROVENTI SERVIZIO SPORTELLO AL CITTADINO	NO	NO - accertate per cassa
3	410	0	DIRITTI DI SEGRETERIA - CONTRATTI	NO	accertate per cassa - accesso al servizio prepagato
3	411	0	DIRITTI DI SEGRETERIA	NO	accertate per cassa - accesso al servizio prepagato
3	412	0	DIRITTI SEGRETERIA ART 10 L.68/93	NO	accertate per cassa - accesso al servizio prepagato
3	420	0	SANZIONI AMMINISTRATIVE PER VIOLAZIONE DI REGOLAMENTI COMUNALI	NO	PC competenza potenziata - esempio 3
3	425	0	PROVENTI SANZIONI PECUNIARIE APPLICAZIONE CODICE DELLA STRADA	SI	PC competenza potenziata - esempio 4
3	452	0	PROVENTI DA PRIVATI PER TRASPORTO SCOLASTICO	NO	NO - accertate per competenza ma di non dubbia esigibilità
3	470	0	PROVENTI USO PALESTRE	NO	NO - accertate per competenza ma di non dubbia esigibilità
3	485	0	CANONE CONTRATTO CONCESSIONE AMM.VA RETI SERVIZIO IDRICO INTEGRATO	NO	NO - accertate per competenza ma di non dubbia esigibilità: il contratto prevede il riversamento delle somme incassate nell'anno di competenza entro date concordate con l'ente gestore
3	486		CANONE UNICO PATRIMONIALE	NO	NO - accertate per competenza ma di non dubbia esigibilità in quanto in concessione
3	487		CANONE UNICO PATRIMONIALE MERCATALE	NO	NO - accertate per competenza ma di non dubbia esigibilità in quanto in concessione
3	512	0	CORRISPETTIVO GESTIONE CASA DI RIPOSO	NO	NO - accertate per competenza ma di non dubbia esigibilità
3	525	0	CONCORSO UTENTI ASSISTENZA DOMICILIARE	NO	NO - accertate per competenza ma di non dubbia esigibilità
3	527	0	CONCORSO UTENTI PASTI A DOMICILIO	NO	NO - accertate per competenza ma di non dubbia esigibilità
3	532	0	RECUPERO UTENTI PER SERVIZIO ASSISTENZA DISABILI	NO	NO - accertate per competenza ma di non dubbia esigibilità
3	535	0	PROVENTI TRASPORTI SERVIZI SOCIALI	NO	NO - accertate per competenza ma di non dubbia esigibilità
3	541	0	PROVENTI DI SERVIZI CIMITERIALI	NO	NO - accertate per cassa
3	545	0	CORRISPETTIVI GASDOTTO	NO	NO - accertate per competenza ma di non dubbia esigibilità: il contratto prevede il riversamento delle somme incassate nell'anno di competenza entro la data di approvazione del rendiconto
3	580	1	FITTO LOCALI NON RESIDENZIALI	NO	NO - accertate per competenza ma di non dubbia esigibilità
3	580	2	FITTO LOCALI USO CASERMA	NO	NO - accertate per competenza ma di non dubbia esigibilità
3	580	3	CANONI LOCAZIONE ALLOGGI COMUNALI	SI	
3	583	0	PROVENTI AFFITTO AREE DI PROPRIETA' COMUNALE	SI	
3	584	0	PROVENTI DA DIRITTI REALI DI GODIMENTO	NO	NO - accertate per competenza ma di non dubbia esigibilità
3	585	0	CANONI , DIRITTI PATRIMONIALI ED ALTRE PRESTAZIONI ATTIVE	NO	NO - accertate per competenza ma di non dubbia esigibilità in quanto con scadenza pagamenti nell'esercizio - si valuta eventualmente a rendiconto; se sussistono residui attivi si accantona FCDE

Fondo crediti dubbia esigibilità

TIT	CAP	ART	Descrizione		CRITERI per individuazione dubbia esigibilità 2020
3	586	0	CANONE PARCOMETRI	NO	NO - accertate per competenza ma di non dubbia esigibilità
3	587	0	INCENTIVI IMPIANTI FOTOVOLTAICI - IMPIANTI FOTOVOLTAICI INFERIORI 20 KWT	NO	NO - accertate per cassa
3	587	1	INCENTIVI IMPIANTI FOTOVOLTAICI < 20 KWT - QUOTA COMUNE	NO	NO - accertate per cassa
3	588	0	INCENTIVI IMPIANTI FOTOVOLTAICI - IMPIANTI FOTOVOLTAICI SUPERIORI 20 KWT - QUOTA GESTORE	NO	NO - accertate per cassa
3	588	1	INCENTIVI IMPIANTI FOTOVOLTAICI - IMPIANTI FOTOVOLTAICI - QUOTA COMUNE	NO	NO - accertate per cassa
3	590	0	PROVENTI CONCESSIONE LOCULI ED OSSARI	NO	NO - accertate per competenza ma di non dubbia esigibilità
3	620	0	INTERESSI ATTIVI DIVERSI	NO	NO - accertate per cassa
3	625	0	INTERESSI ATTIVI TESORERIA PROVINCIALE DELLO STATO	NO	NO - accertate per cassa
3	650	0	DIVIDENDI DI SOCIETA'	NO	NO - accertate per cassa
3	701	0	RECUPERO SPESE BUONI PASTO INSEGNANTI	NO	NO - crediti da PA
3	702	0	INTROITI DERIVANTI DALL'APPLICAZIONE DI SANZIONI PER VIOLAZIONE DI NORME URBANISTICHE	NO	NO - accertate per competenza ma di non dubbia esigibilità
3	705	0	RIMBORSI DALLE ASSICURAZIONI PER DANNI ARRECATI SU BENI IMMOBILI	NO	NO - accertate per cassa
3	705	1	RIMBORSI DALLE ASSICURAZIONI PER DANNI ARRECATI SU BENI MOBILI	NO	NO - accertate per cassa
3	708	0	INTROITI IVA PER SPLIT PAYMENT - REVERSE CHARGE	NO	NO - accertate per cassa
3	709	0	RIMBORSI AL COMUNE IN QUALITA' DI ENTE CAPOFILIA	NO	NO - accertate per competenza ma di non dubbia esigibilità
3	709	1	ALTRI RIMBORSI PER SPESE DI PERSONALE	NO	NO - accertate per competenza ma di non dubbia esigibilità
3	710	0	INTROITI E RIMBORSI DIVERSI	NO	NO - accertate per cassa
3	712	0	PROVENTI UTILIZZO SALE COMUNALI	NO	NO - accertate per cassa - accesso al servizio prepagato
3	713	0	PROVENTI DIVERSI BIBLIOTECA	NO	NO - accertate per cassa - accesso al servizio prepagato
3	714	0	PROVENTI DIVERSI SISTEMA BIBLIOTECARIO	NO	NO - accertate per cassa
3	715	0	CONTRIBUTO CARIPLIO PER PROGETTO RETE AFFIDI FAMILIARI AMBITO SERIATE	NO	NO - accertate per cassa
3	730	0	RIMBORSO RETTE INSERIMENTO ISTITUTI DI RICOVERO E RECUPERO CONTRIBUTI SOCIO ASSISTENZIALI	NO	NO - accertate per competenza ma di non dubbia esigibilità
3	731	0	RIMBORSO UTENTI DISABILI PER COMPARTICIPAZIONE FREQUENZA SERVIZI DIURNI	NO	NO - accertate per competenza ma di non dubbia esigibilità
3	735	0	PROVENTI PISCINA COMUNALE	NO	NO - accertate per competenza ma di non dubbia esigibilità
3	736	0	PROVENTI UTILIZZO CAMPI SPORTIVI	NO	NO - accertate per competenza ma di non dubbia esigibilità
3	745	0	RIMBORSI DAI CENTRI DIURNI DISABILI A FAVORE DELL'AMBITO DI SERIATE	NO	NO - accertate per cassa
3	750	0	RECUPERO SPESE PER SERVIZI SCOLASTICI, EXTRASCOLASTICI ED EDUCATIVI	NO	NO - accertate per competenza ma di non dubbia esigibilità
4	810	0	ALIENAZIONE AREA COMUNALE	NO	NO - accertate per cassa
4	811	0	PROVENTI DI CESSIONE DI AREE CIMITERIALI	NO	NO - accertate per cassa
4	814	0	RISCATTO DI AREE IN DIRITTO DI SUPERFICIE	NO	NO - accertate per cassa
4	815	0	AFFRANCAZIONE LIVELLI	NO	NO - accertate per cassa
4	1051	0	PROVENTI CONCESSIONI EDILIZIE	NO	NO - PC competenza potenziata - esempio 4 prevede l'accantonamento; tuttavia
4	1052	0	PROVENTI DA CONDONI EDILIZI ED OBLAZIONI	NO	non si procede all'accantonamento in quanto l'autorizzazione alla spesa è solo successiva all'effettivo incasso del dovuto che viene accertato solo contestualmente all'introito
4	1053	0	PROVENTI PER MONETIZZAZIONI	NO	
4	1059	0	CONTRIBUTO SPESE TECNICHE RELATIVE AL PPP PISCINA DA PARTE DEL CONCESSIONARIO	NO	NO - accertate per cassa



Città di Seriate



Verbale n° 6/2021 – 3.12.2021

Parere del Collegio dei Revisori dei Conti in merito alla deliberazione di Giunta Comunale di approvazione del Documento Unico di Programmazione (DUP) 2022/2024.

Il Collegio dei Revisori dei Conti, nelle persone del dott. Luca Giudici, della d.ssa Annamaria Casasco e del dott. Maurizio Magotti

- Vista la deliberazione di Giunta relativa al Documento Unico di Programmazione anni 2022 - 2024;
- Riscontrata la sostenibilità della programmazione strategica inserita nel documento in riferimento alle risorse finanziarie disponibili;
- Visto il dettato dell'art. 239 comma 1, lettera B) n. 1 del TUEL;

ESPRIME

Parere favorevole in ordine alla deliberazione suddetta, prendendo atto del rispetto della forma del Documento Unico di Programmazione 2022/2024 al disposto normativo e della sua coerenza con le linee programmatiche di mandato e con la programmazione di settore indicata nelle premesse, esprimendo parere favorevole anche con riferimento alla congruità, coerenza, attendibilità contabile del documento stesso.

Parere favorevole all'adozione degli atti di programmazione inseriti nel documento per i quali risulta necessaria espressione di parere da parte del Collegio ed in particolare, ai sensi dell'articolo 19 comma 8 della Legge 448/2001, all'adozione del programma del fabbisogno del personale 2022-2024.

Seriate, 3 dicembre 2021

Il collegio dei revisori


Dott. Luca Giudici


D.ssa Annamaria Casasco


Dott. Maurizio Magotti

COMUNE DI SERIATE

Provincia di Bergamo

PARERE DELL'ORGANO DI REVISIONE

SULLA PROPOSTA DI

BILANCIO DI PREVISIONE 2022-2024

E DOCUMENTI ALLEGATI

Verbale n. 7 del 3 dicembre 2021

L'ORGANO DI REVISIONE

Giudici Luca

Casasco Annamaria

Magotti Maurizio

PREMESSA E VERIFICHE PRELIMINARI

L'organo di revisione del Comune di Seriate, nominato con delibera consigliere n. 39 del 25/10/2021, premesso che l'ente deve redigere il bilancio di previsione rispettando il titolo II del d.lgs.267/2000 (Tuel), i principi contabili generali e applicati alla contabilità finanziaria, lo schema di bilancio di cui all'allegato 9 al d.lgs.118/2011,

- **ha ricevuto** in data 19/11/2021 lo schema del bilancio di previsione per gli esercizi 2022-2024 e i seguenti allegati obbligatori indicati; lo schema è stato approvato dalla giunta comunale in data 2/12/2021 con delibera n. 195;
- **ha verificato** la seguente documentazione prevista dalla normativa:
 - nell'art.11, comma 3 del d.lgs.118/2011:
 - a) il prospetto esplicativo del presunto risultato di amministrazione dell'esercizio 2021;
 - b) il prospetto concernente la composizione, per missioni e programmi, del fondo pluriennale vincolato per ciascuno degli esercizi considerati nel bilancio di previsione;
 - c) il prospetto concernente la composizione del fondo crediti di dubbia esigibilità per ciascuno degli esercizi considerati nel bilancio di previsione;
 - d) il prospetto dimostrativo del rispetto dei vincoli di indebitamento;
 - e) il prospetto delle spese previste per l'utilizzo di contributi e trasferimenti da parte di organismi comunitari e internazionali, per ciascuno degli anni considerati nel bilancio di previsione;
 - f) il prospetto delle spese previste per lo svolgimento delle funzioni delegate dalle regioni per ciascuno degli anni considerati nel bilancio di previsione;
 - g) la nota integrativa redatta secondo le modalità previste dal comma 5 dell'art.11 del d.lgs.118/2011;
 - nel punto 9/3 del P.C. applicato allegato 4/1 al D.lgs. n.118/2011 lettere g) ed h):
 - h) il rendiconto di gestione e il bilancio consolidato deliberati e relativi al penultimo esercizio antecedente quello cui si riferisce il bilancio di previsione, pubblicati nel sito internet dell'ente locale;
 - i) le risultanze dei rendiconti e dei bilanci consolidati dei soggetti considerati nel gruppo "amministrazione pubblica" di cui al principio applicato del bilancio consolidato allegato al decreto legislativo 23 giugno 2011, n. 118 e successive modificazioni e integrazioni, relativi al penultimo esercizio antecedente quello cui il bilancio si riferisce (tali documenti contabili sono integralmente pubblicati nel sito internet dell'ente);
 - j) piano degli indicatori e dei risultati attesi di bilancio secondo gli schemi di cui al D.M. del 20/5/2015;
 - nell'art.172 del d.lgs.18/8/2000 n.267:
 - k) le deliberazioni con le quali sono determinati, per l'esercizio successivo, le tariffe, le aliquote d'imposta e le eventuali maggiori detrazioni, le variazioni dei limiti di reddito per i tributi locali e per i servizi locali (deliberazione di Giunta n. 194 del 2/12/2021), nonché, per i servizi a domanda individuale, i tassi di copertura in percentuale del costo di gestione dei servizi stessi (deliberazione di Giunta n. 193 del 2/12/2021);
 - l) la tabella relativa ai parametri di riscontro della situazione di deficitarietà strutturale prevista dalle disposizioni vigenti in materia;



□ **ha inoltre verificato** quanto segue:

- m) documento unico di programmazione (DUP) e la nota di aggiornamento dello stesso predisposti conformemente all'art.170 del d.lgs.267/2000 dalla Giunta;
- n) il programma triennale dei lavori pubblici e l'elenco annuale dei lavori pubblici di cui al D.lgs. 50/2016 facente parte del Documento Unico di Programmazione 2022-2024;
- o) il piano del fabbisogno del personale triennio 2022-2024 (art. 91 D.Lgs. 267/2000 - TUEL -, art. 35, comma 4 D.lgs. 165/2001 e art. 19, comma 8, Legge 448/2001) secondo il Decreto Ministeriale 17 marzo 2020 "Misure per la definizione delle capacità assunzionali di personale a tempo indeterminato dei comuni", in attuazione delle disposizioni di cui all'articolo 33, comma 2, del decreto legge 30 aprile 2019, n. 34, convertito con modificazioni dalla legge 28 giugno 2019, n. 58;
- p) la delibera della Giunta di destinazione della parte vincolata dei proventi per sanzioni alle norme del codice della strada di cui alla deliberazione n. 197 del 2/12/2021;

Viste le disposizioni di Legge che regolano la finanza locale, in particolare il TUEL;

visto lo statuto dell'ente, con particolare riferimento alle funzioni attribuite all'organo di revisione;

visto il regolamento di contabilità;

visti i regolamenti relativi ai tributi comunali;

visto il parere espresso dal responsabile del servizio finanziario, ai sensi dell'art.153, comma 4 del d.lgs. 267/2000, in data 23/11/2021 in merito alla veridicità delle previsioni di entrata e di compatibilità delle previsioni di spesa, avanzate dai vari servizi, iscritte nel bilancio di previsione 2022/2024;

- **ha effettuato le seguenti verifiche** al fine di esprimere un motivato giudizio di coerenza, attendibilità e congruità contabile delle previsioni di bilancio e dei programmi e progetti, come richiesto dall'art. 239, comma 1, lettera b) del TUEL.

VERIFICHE DEGLI EQUILIBRI

GESTIONE DELL'ESERCIZIO 2021

L'organo consiliare ha approvato con delibera n. 10 del 26/4/2021 il rendiconto per l'esercizio 2020.

Per l'esercizio 2021 si evidenzia che dal prospetto dell'avanzo presunto di amministrazione la gestione si chiuderà con un risultato positivo.

Per il triennio 2022-2024 nel bilancio di previsione non si prevede l'applicazione di avanzo di amministrazione presunto ai fini del pareggio di bilancio.

BILANCIO DI PREVISIONE 2022-2024

L'Organo di revisione ha verificato che tutti i documenti contabili sono stati predisposti e redatti sulla base del sistema di codifica della contabilità armonizzata.

Le previsioni di competenza per gli anni 2022-2024, confrontate con le previsioni definitive per l'anno 2021, sono così formulate:

1. Riepilogo generale entrate e spese per titoli

DENOMINAZIONE		PREVISIONI	Previsioni	Previsioni	Previsioni
		DEFINITIVE DEL 2021	dell'anno 2022	dell'anno 2023	dell'anno 2024
	Fondo pluriennale vincolato per spese correnti	434.006,09	0,00	0,00	0,00
	Fondo pluriennale vincolato per spese in conto capitale	1.534.418,99	0,00	0,00	0,00
	Utilizzo avanzo di Amministrazione	2.355.394,51	0,00	0,00	0,00
	Fondo di Cassa iniziale presunto	8.091.727,35	9.959.737,91		
ENTRATE					
TITOLO 1	ENTRATE CORRENTI DI NATURA TRIBUTARIA, CONTRIBUTIVA E PEREQUATIVA	9.740.986,57	10.548.740,27	10.573.098,27	10.572.968,27
TITOLO 2	TRASFERIMENTI CORRENTI	4.758.167,16	3.110.540,41	3.056.680,90	3.056.686,95
TITOLO 3	ENTRATE EXTRATRIBUTARIE	3.424.808,49	3.858.796,46	3.831.396,46	3.829.396,46
TITOLO 4	ENTRATE IN CONTO CAPITALE	4.788.082,74	5.407.236,00	1.943.000,00	1.748.000,00
TITOLO 5	ENTRATE DA RIDUZIONE DI ATTIVITA' FINANZIARIE	0,00	0,00	0,00	0,00
TITOLO 7	ANTICIPAZIONI DA ISTITUTO TESORIERE/CASSIERE	0,00	0,00	0,00	0,00
TITOLO 9	ENTRATE PER CONTO TERZI E PARTITE DI GIRO	2.981.000,00	2.979.000,00	2.979.000,00	2.979.000,00
	TOTALE TITOLI	25.693.044,96	25.904.313,14	22.383.175,63	22.186.051,68
	TOTALE GENERALE DELLE ENTRATE	30.016.864,55	25.904.313,14	22.383.175,63	22.186.051,68
SPESE					
TITOLO 1	SPESE CORRENTI	19.744.933,77	17.968.077,14	17.911.175,63	17.909.051,68
TITOLO 2	SPESE IN CONTO CAPITALE	7.290.930,78	4.957.236,00	1.493.000,00	1.298.000,00
TITOLO 7	SPESE PER CONTO TERZI E PARTITE DI GIRO	2.981.000,00	2.979.000,00	2.979.000,00	2.979.000,00
	TOTALE TITOLI	30.016.864,55	25.904.313,14	22.383.175,63	22.186.051,68
	TOTALE GENERALE DELLE SPESE	30.016.864,55	25.904.313,14	22.383.175,63	22.186.051,68

Le previsioni di competenza rispettano il principio generale n.16 e rappresentano le entrate e le spese che si prevede saranno esigibili in ciascuno degli esercizi considerati anche se l'obbligazione giuridica è sorta in esercizi precedenti.

1.1 Fondo pluriennale vincolato (FPV)

Il Fondo pluriennale vincolato indica le spese impegnate negli esercizi precedenti con imputazione agli esercizi successivi, la cui copertura è costituita da entrate accertate nel corso dell'esercizio.

Il Fondo garantisce la copertura di spese imputate agli esercizi successivi a quello in corso e nasce dall'esigenza di applicare il principio della competenza finanziaria di cui all'allegato 4/2 al d.lgs.118/2011 e rendere evidente la distanza temporale intercorrente tra l'acquisizione dei finanziamenti e l'effettivo impiego di tali risorse.

Nel bilancio di previsione il fondo pluriennale vincolato per l'esercizio 2022 e successivi è attualmente determinato a valore 0.

2. Previsioni di cassa

PREVISIONI ANNO 2022

	Fondo di Cassa iniziale presunto	9.959.737,91
Entrate		
TITOLO 1	ENTRATE CORRENTI DI NATURA TRIBUTARIA, CONTRIBUTIVA E PEREQUATIVA	16.442.862,01
TITOLO 2	TRASFERIMENTI CORRENTI	4.297.050,77
TITOLO 3	ENTRATE EXTRATRIBUTARIE	5.524.483,93
TITOLO 4	ENTRATE IN CONTO CAPITALE	5.975.868,02
TITOLO 5	ENTRATE DA RIDUZIONE DI ATTIVITA' FINANZIARIE	-
TITOLO 7	ANTICIPAZIONI DA ISTITUTO TESORIERE/CASSIERE	-
TITOLO 9	ENTRATE PER CONTO TERZI E PARTITE DI GIRO	3.564.622,97
	TOTALE TITOLI	35.804.887,70
	TOTALE GENERALE DELLE ENTRATE - CASSA	45.764.625,61
Uscite		
TITOLO 1	SPESE CORRENTI	22.948.061,67
TITOLO 2	SPESE IN CONTO CAPITALE	7.228.711,13
TITOLO 7	SPESE PER CONTO TERZI E PARTITE DI GIRO	3.908.765,17
	TOTALE TITOLI	34.085.537,97
	TOTALE GENERALE DELLE SPESE - CASSA	34.085.537,97
	SALDO DI CASSA PRESUNTO AL 31/12/2022	11.679.087,64

Gli stanziamenti di cassa comprendono le previsioni di riscossioni e pagamenti in conto competenza e in conto residui al netto dei fondi di accantonamento, tenendo conto dei residui presunti alla data.

3. Verifica equilibrio corrente, in conto capitale e finale anni 2022-2024

Gli equilibri richiesti dal comma 6 dell'art.162 del Tuel sono così assicurati:

EQUILIBRIO ECONOMICO-FINANZIARIO		2022	2023	2024
Fondo di cassa all'inizio dell'esercizio		9.959.737,91		
A) Fondo pluriennale vincolato di entrata per spese correnti	(+)	0,00	0,00	0,00
AA) Recupero di avanzo di amministrazione esercizio precedente	(-)	0,00	0,00	0,00
B) Entrate titoli 1.00 - 2.00 - 3.00	(+)	17.518.077,14	17.461.175,63	17.459.051,68
di cui per estinzione anticipata di prestiti		0,00	0,00	0,00
C) Entrate Titolo 4.02.06 - Contributi agli investimenti direttamente destinati al rimborso dei prestiti da amministrazioni pubbliche	(+)	0,00	0,00	0,00
D) Spese Titolo 1.00 - Spese correnti	(-)	17.968.077,14	17.911.175,63	17.909.051,68
di cui:				
- fondo pluriennale vincolato		0,00	0,00	0,00
- fondo crediti di dubbia esigibilità		608.000,00	607.000,00	603.000,00
E) Spese Titolo 2.04 - Altri trasferimenti in conto capitale	(-)	0,00	0,00	0,00
F) Spese Titolo 4.00 - Quote di capitale amm.to dei mutui e prestiti obbligazionari	(-)	0,00	0,00	0,00
G) Somma finale (G=A-AA+B+C-D-E-F)		-450.000,00	-450.000,00	-450.000,00
ALTRE POSTE DIFFERENZIALI, PER ECCEZIONI PREVISTE DA NORME DI LEGGE, CHE HANNO EFFETTO SULL'EQUILIBRIO EXARTICOLO 162, COMMA 6, DEL TESTO UNICO DELLE LEGGI SULL'ORDINAMENTO DEGLI ENTI LOCALI				
H) Utilizzo risultato di amministrazione presunto per spese correnti e rimborso dei prestiti (2)	(+)	0,00	0,00	0,00
I) Entrate di parte capitale destinate a spese correnti in base a specifiche disposizioni di legge o dei principi contabili	(+)	450.000,00	450.000,00	450.000,00
di cui per estinzione anticipata di prestiti		0,00	0,00	0,00
L) Entrate di parte corrente destinate a spese di investimento in base a specifiche disposizioni di legge o dei principi contabili	(-)	0,00	0,00	0,00
M) Entrate da accensione di prestiti destinate a estinzione anticipata dei prestiti	(+)	0,00	0,00	0,00
EQUILIBRIO DI PARTE CORRENTE (3) O=G+H+I-L+M		0,00	0,00	0,00
P) Utilizzo risultato di amministrazione presunto per spese di investimento (2)	(+)	0,00		
Q) Fondo pluriennale vincolato di entrata per spese in conto capitale	(+)	0,00	0,00	0,00
R) Entrate Titoli 4.00-5.00-6.00	(+)	5.407.236,00	1.943.000,00	1.748.000,00
I) Entrate di parte capitale destinate a spese correnti in base a specifiche disposizioni di legge o dei principi contabili		0,00	0,00	0,00
C) Entrate Titolo 4.02.06 - Contributi agli investimenti direttamente destinati al rimborso dei prestiti da amministrazioni pubbliche	(-)	450.000,00	450.000,00	450.000,00
S1) Entrate Titolo 5.02 per Riscossioni di crediti di breve termine	(-)	0,00	0,00	0,00
S2) Entrate Titolo 5.03 per Riscossioni di crediti di medio-lungo termine	(-)	0,00	0,00	0,00
T) Entrate Titolo 5.04 relative a Altre entrate per riduzioni di attività finanziaria	(-)	0,00	0,00	0,00
L) Entrate di parte corrente destinate a spese di investimento in base a specifiche disposizioni di legge o dei principi contabili	(+)	0,00	0,00	0,00
M) Entrate da accensione di prestiti destinate a estinzione anticipata dei prestiti	(-)	0,00	0,00	0,00
U) Spese Titolo 2.00 - Spese in conto capitale di cui fondo pluriennale vincolato di spesa	(-)	4.957.236,00	1.493.000,00	1.298.000,00
V) Spese Titolo 3.01 per Acquisizioni di attività finanziarie	(-)	0,00	0,00	0,00
E) Spese Titolo 2.04 - Altri trasferimenti in conto capitale	(+)	0,00	0,00	0,00
EQUILIBRIO DI PARTE CAPITALE Z = P+Q+R-C-I-S1-S2-T+L-M-U-V+E		0,00	0,00	0,00
S1) Entrate Titolo 5.02 per Riscossioni di crediti di breve termine	(+)	0,00	0,00	0,00
S2) Entrate Titolo 5.03 per Riscossioni di crediti di medio-lungo termine	(+)	0,00	0,00	0,00
T) Entrate Titolo 5.04 relative a Altre entrate per riduzioni di attività finanziaria	(+)	0,00	0,00	0,00
X1) Spese Titolo 3.02 per Concessioni di crediti di breve termine	(-)	0,00	0,00	0,00
X2) Spese Titolo 3.03 per Concessioni di crediti di medio-lungo termine	(-)	0,00	0,00	0,00
Y) Spese Titolo 3.04 per Altre spese per acquisizioni di attività finanziarie	(-)	0,00	0,00	0,00
EQUILIBRIO FINALE W = O+Z+S1+S2+T-X1-X2-Y		0,00	0,00	0,00

L'importo di € 450.000,00 per ogni anno del triennio di entrate in conto capitale, destinate al pareggio del bilancio corrente, è costituito da contributi per permessi di costruire.

4. Entrate e spese di carattere non ripetitivo

L'articolo 25, comma 1, lettera b) della legge 31/12/2009, n.196 distingue le entrate ricorrenti da quelle non ricorrenti, a seconda che si riferiscano a proventi la cui acquisizione sia prevista a regime ovvero limitata a uno o più esercizi.

Come riportato in nota integrativa, nel bilancio sono state qualificate come non ricorrenti le entrate correnti riferite all'attività di accertamento dell'ente, quelle per violazioni al codice della strada e ai regolamenti comunali, le concessioni pluriennali, la quota di oneri concessori destinata a spesa corrente, trasferimenti di natura straordinaria e rimborsi per consultazioni elettorali, poiché tali entrate non garantiscono un gettito uniforme e costante negli anni.

Altresi in uscita sono state ricomprese le spese per elezioni, per contributi e trasferimenti, le spese finanziate con entrate vincolate (codice della strada e oneri concessori) nonché il fondo crediti dubbi.

ENTRATE NON RICORRENTI				
	2022	2023	2024	
A	entrate da attività di accertamento tributario	475.000,00	475.000,00	475.000,00
B	entrate da canoni per concessioni pluriennali	165.000,00	165.000,00	165.000,00
C	entrate per consultazioni elettorali	47.000,00	0,00	0,00
D	entrate per violazioni al codice della strada	645.000,00	645.000,00	645.000,00
E	entrate per violazioni e sanzioni	65.000,00	65.000,00	65.000,00
F	oneri concessori applicati alla spesa corrente	450.000,00	450.000,00	450.000,00
G	altre entrate di parte corrente non ricorrenti	2.488,00	2.488,00	2.488,00
H	trasferimenti correnti non ricorrenti	0,00	0,00	0,00
I	entrate in conto capitale straordinarie	4.957.236,00	1.493.000,00	1.298.000,00
TOTALE		6.806.724,00	3.295.488,00	3.100.488,00
SPESE NON RICORRENTI				
	2022	2023	2024	
M	contributi e trasferimenti diversi (scolastici, culturali, sociali, sportivi, commercio, ambiente, cimitero....)	741.790,00	740.290,00	740.290,00
N	sgravi e rimborsi	14.000,00	14.000,00	14.000,00
O	spese di manutenzione ordinaria del patrimonio comunale finanziate con oneri concessori	482.302,80	475.302,80	475.302,80
P	spese diverse finanziate dai proventi per violazioni codice della strada (vd. destinazione proventi art. 208)	323.341,00	324.141,00	326.145,00
Q	incentivo funzioni tecniche	0,00	0,00	0,00
R	spese per consultazioni elettorali	47.000,00	0,00	0,00
S	altre spese correnti non ripetitive (FCDE)	294.155,00	294.155,00	294.155,00
T	spese in conto capitale su fondi straordinari	4.957.236,00	1.493.000,00	1.298.000,00
TOTALE		6.859.824,80	3.340.888,80	3.147.892,80

5. Finanziamento della spesa del titolo II

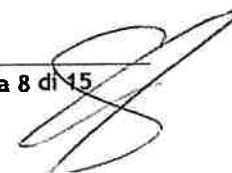
Il titolo II della spesa, al netto del fondo pluriennale vincolato, è finanziato con la seguente previsione di risorse distinta in mezzi propri e mezzi di terzi:

	2022	2023	2024
Mezzi Propri			
contributi permesso di costruire	700.000,00	700.000,00	700.000,00
di cui destinati a spesa corrente	-450.000,00	-450.000,00	-450.000,00
alienazioni	78.000,00	198.000,00	48.000,00
totale mezzi propri	328.000,00	448.000,00	298.000,00
Mezzi di terzi			
mutui	-	-	-
prestiti obbligazionari	-	-	-
contributi da amministrazioni pubbliche	4.629.236,00	1.045.000,00	1.000.000,00
contributi di terzi	-	-	-
totale mezzi di terzi	4.629.236,00	1.045.000,00	1.000.000,00
totale risorse	4.957.236,00	1.493.000,00	1.298.000,00
totale impieghi al titoli II della spesa	4.957.236,00	1.493.000,00	1.298.000,00

6. La nota integrativa

La nota integrativa allegata al bilancio di previsione indica come disposto dal comma 5 dell'art.11 del d.lgs.23/6/2011 n.118 tutte le seguenti informazioni:

- i criteri di valutazione adottati per la formulazione delle previsioni, con particolare riferimento agli stanziamenti riguardanti gli accantonamenti per le spese potenziali e al fondo crediti di dubbia esigibilità, dando illustrazione dei crediti per i quali non è previsto l'accantonamento a tale fondo;
- l'elenco analitico delle quote vincolate e accantonate del risultato di amministrazione presunto al 31 dicembre dell'esercizio precedente, distinguendo i vincoli derivanti dalla legge e dai principi contabili, dai trasferimenti, da mutui e altri finanziamenti, vincoli formalmente attribuiti dall'ente;
- l'elenco analitico degli utilizzi delle quote vincolate e accantonate del risultato di amministrazione presunto, distinguendo i vincoli derivanti dalla legge e dai principi contabili, dai trasferimenti, da mutui e altri finanziamenti, vincoli formalmente attribuiti dall'ente;
- l'elenco degli interventi programmati per spese di investimento finanziati col ricorso al debito e con le risorse disponibili;
- nel caso in cui gli stanziamenti riguardanti il fondo pluriennale vincolato comprendono anche investimenti ancora in corso di definizione, le cause che non hanno reso possibile porre in essere la programmazione necessaria alla definizione dei relativi cronoprogrammi;
- l'elenco delle garanzie principali o sussidiarie prestate dall'ente a favore di enti e di altri soggetti ai sensi delle leggi vigenti;
- gli oneri e gli impegni finanziari stimati e stanziati in bilancio, derivanti da contratti relativi a strumenti finanziari derivati o da contratti di finanziamento che includono una componente derivata;
- l'elenco dei propri enti ed organismi strumentali, precisando che i relativi bilanci consuntivi sono consultabili nel proprio sito internet fermo restando quanto previsto per gli enti locali dall'art. 172, comma 1, lettera a) del Tuel;
- l'elenco delle partecipazioni possedute con l'indicazione della relativa quota percentuale;
- altre informazioni riguardanti le previsioni, richieste dalla legge o necessarie per l'interpretazione del bilancio.



7. Verifica della coerenza interna

L'organo di revisione ritiene che le previsioni per gli anni 2022-2024 siano coerenti con gli strumenti di programmazione di mandato, con il documento unico di programmazione e con gli atti di programmazione di settore (piano triennale dei lavori pubblici, programmazione fabbisogno del personale, piano alienazioni e valorizzazione patrimonio immobiliare).

7.1. Verifica contenuto informativo ed illustrativo del Documento Unico di Programmazione

Il Documento Unico di Programmazione (DUP) è stato predisposto dalla Giunta secondo lo schema dettato dal Principio contabile applicato alla programmazione (Allegato n. 4/1 al d.lgs. 118/2011). E' stato approvato dalla Giunta con atto n. 106 del 29/7/2021, trasmesso in data 30/7/2021 con lettera prot n. 31425 ed approvato dal Consiglio il 27/9/2021 con deliberazione n. 35 e successivamente riapprovato con deliberazione di Giunta n. 195 del 2/12/2021.

Si precisa che a seguito della modifica normativa del TUEL introdotta con il D.L. 113/2016 convertito nella L. 160/2016 l'organo di revisione non è più chiamato ad esprimere parere sulla prima presentazione del Documento Unico di Programmazione. E' stato espresso parere n. 6 in data odierna sul DUP aggiornato.

7.2. Verifica adozione strumenti obbligatori di programmazione e loro coerenza con le previsioni

7.2.1. Programma triennale lavori pubblici

Il programma triennale ed elenco annuale dei lavori pubblici di cui all'art. 21 del D.lgs. 50/2016, è stato redatto conformemente alle indicazioni e agli schemi di cui al DM 11/11/2011 del Ministero delle infrastrutture e dei trasporti ed è contenuto nel DUP come indicato nel principio contabile della programmazione.

Gli importi inclusi nello schema relativi ad interventi con onere a carico dell'ente trovano riferimento nel bilancio di previsione 2022-2024 ed il crono programma dei pagamenti è compatibile con le previsioni di pagamenti del titolo II indicate nel bilancio di cassa.

Il programma, dopo la sua approvazione consiliare, dovrà essere trasmesso all'Osservatorio dei lavori pubblici.

7.2.2. Programmazione del fabbisogno del personale

La programmazione del fabbisogno di personale prevista dall'art.39, comma 1 della Legge 449/1997 e dall'art.6 del D.Lgs. 165/2001 è recepita nel Documento Unico di Programmazione. Sulla programmazione del fabbisogno l'organo di revisione ha formulato il parere con verbale n. 2 in data 24/11/2021 ai sensi dell'art.19 della Legge 448/2001. Il DUP è coerente con il presente atto di programmazione di settore. L'atto, oltre ad assicurare le esigenze di funzionalità e d'ottimizzazione delle risorse per il miglior funzionamento dei servizi, rispetta la riduzione della spesa attraverso il contenimento della dinamica retributiva ed occupazionale.

Il fabbisogno di personale nel triennio 2022-2024 tiene conto dei vincoli disposti per le assunzioni e per la spesa di personale; la previsione annuale e pluriennale è coerente con le esigenze finanziarie espresse nell'atto di programmazione del fabbisogno.

7.2.3. Programmazione biennale di acquisti di beni e servizi

Il programma biennale di forniture e servizi di importo unitario stimato pari o superiore a € 40.000,00 e relativo aggiornamento è stato redatto conformemente a quanto disposto dai commi 6 e 7 di cui all'art. 21 del D. Lgs. 50/2016.

Ai sensi del comma 6 dell'art. 21 D. Lgs. 50/2016 il programma biennale di forniture e servizi e i relativi aggiornamenti annuali contengono gli acquisti di beni e di servizi di importo unitario stimato pari o superiore a € 40.000,00. Nell'ambito del programma, le amministrazioni aggiudicatrici individuano i bisogni che possono essere soddisfatti con capitali privati.

Le amministrazioni pubbliche comunicano, entro il mese di ottobre, l'elenco delle acquisizioni di forniture e servizi d'importo superiore a € 1.000.000,00 che prevedono di inserire nella programmazione biennale al Tavolo tecnico dei soggetti di cui all'articolo 9, comma 2, del decreto legge 24 aprile 2014, n. 66, convertito, con modificazioni, dalla legge 23 giugno 2014, n. 89, che li utilizza ai fini dello svolgimento dei compiti e delle attività ad esso attribuiti.

Per le acquisizioni di beni e servizi informatici e di connettività le amministrazioni aggiudicatrici tengono conto di quanto previsto dall'articolo 1, comma 513, della legge 28 dicembre 2015, n. 208.

VERIFICA ATTENDIBILITA' E CONGRUITA' DELLE PREVISIONI ANNO 2022-2024

A) ENTRATE CORRENTI

Ai fini della verifica dell'attendibilità delle entrate e congruità delle spese previste per gli esercizi 2022-2024, alla luce della manovra disposta dall'ente, sono state analizzate in particolare le voci di bilancio appresso riportate.

La legge di bilancio 2020 non ha disposto la reiterazione del blocco dei poteri degli enti locali di deliberare aumenti dei tributi e delle addizionali stabilito dal comma 26, dell'art.1 L. n.208/2015. Tuttavia l'ente non ha applicato alcun aumento tariffario.

Imposta municipale propria

Il gettito è stato previsto in € 3.700.000,00 in considerazione del fatto che dal 2020 ricomprende anche il precedente gettito TASI, determinato sulla base:

- dell'art. 1, comma 380 della Legge 24/12/2012 n. 228;
- delle aliquote 2022 riconfermate nei valori 2021, in variazione rispetto all'aliquota base ai sensi dei commi da 6 a 10 dell'art. 13 D.L. n. 201 del 6/12/2011 e sulla base del regolamento del tributo.

Il gettito derivante dall'attività di controllo delle dichiarazioni IMU di anni precedenti è previsto in € 375.000,00, pressoché in linea con il trend degli anni precedenti.

Addizionale comunale Irpef

L'aliquota applicata per addizionale comunale Irpef per l'anno 2022 è riconfermata nella misura dello 0,55%. Il gettito è previsto in € 2.010.000,00 per il 2022 in considerazione del previsto incremento del gettito per il 2021 e riconfermato nel medesimo importo anche per il 2023 e 2024 come da previsioni disponibili sul portale del federalismo fiscale.

TARI

L'ente ha previsto nel bilancio 2022-2024 rispettivamente la somma di € 2.502.000,00, € 2.493.600,00 e € 2.416.000,00 come da indicazioni del servizio tributi ed ambiente.

La previsione è determinata sulla base della copertura integrale dei costi a seguito dell'espletamento della nuova procedura di gara prevista per fine 2021.

La disciplina dell'applicazione del tributo è stata approvata con regolamento dal Consiglio comunale.



Risorse relative al recupero dell'evasione tributaria

Le entrate relative all'attività di controllo delle dichiarazioni subiscono le seguenti variazioni:

Tributo	Previsione			
	definitiva 2021	2022	2023	2024
IMU	360.000,00	375.000,00	375.000,00	375.000,00
TASI	40.000,00	55.000,00	55.000,00	55.000,00
TARI	20.000,00	45.000,00	45.000,00	45.000,00

Canone unico patrimoniale

Assorbe dal 2021 il gettito delle entrate da imposta sulla pubblicità, sulle pubbliche affissioni e da tassa occupazione suolo pubblico.

Trasferimenti correnti dallo Stato

Il gettito dei trasferimenti correnti dallo Stato è stato previsto sulla base della comunicazione del Ministero dell'Interno 2021 ed il Fondo di solidarietà comunale è stato ricalcolato in base alle vigenti norme.

Contributi da parte di organismi comunitari e internazionali

Non sono previsti contributi da organismi comunitari ed internazionali.

Proventi dei servizi pubblici a domanda individuale

Le previsioni di proventi e costi dei servizi dell'ente dei servizi a domanda individuale sono i seguenti:

2022	entrate	spese	copertura
Impianti sportivi	€ 91.220,00	€ 225.400,00	40%
Trasporti funebri, pompe funebri, illuminazioni votive	€ 53.000,00	€ 12.000,00	442%
Uso di locali adibiti stabilmente a riunioni non istituzionali: auditorium, palazzi dei congressi e simili	€ 5.000,00	€ 6.000,00	83%
	€ 149.220,00	€ 243.400,00	61%
2023	entrate	spese	copertura
Impianti sportivi	€ 91.820,00	€ 226.100,00	41%
Trasporti funebri, pompe funebri, illuminazioni votive	€ 53.000,00	€ 12.000,00	442%
Uso di locali adibiti stabilmente a riunioni non istituzionali: auditorium, palazzi dei congressi e simili	€ 5.000,00	€ 6.000,00	83%
	€ 149.820,00	€ 244.100,00	61%
2024	entrate	spese	copertura
Impianti sportivi	€ 91.820,00	€ 226.100,00	41%
Trasporti funebri, pompe funebri, illuminazioni votive	€ 53.000,00	€ 12.000,00	442%
Uso di locali adibiti stabilmente a riunioni non istituzionali: auditorium, palazzi dei congressi e simili	€ 5.000,00	€ 6.000,00	83%
	€ 149.820,00	€ 244.100,00	61%

La Giunta con deliberazione n. 193 del 2/12/2021 ha determinato la percentuale complessiva di copertura dei servizi a domanda individuale la cui spesa è interamente coperta da risorse di bilancio.

Sanzioni amministrative da codice della strada

I proventi da sanzioni amministrative per le sanzioni ex art. 208 comma 1 Cds sono previsti per le tre annualità del bilancio nell'importo annuo di € 645.000,00. Quelli derivanti dagli introiti su parchimetri in € 53.000,00.

E' stato previsto idoneo accantonamento al fondo crediti di dubbia esigibilità sugli introiti al CDS nell'importo di € 170.893,00 pari al 26,50 % delle sanzioni previste.

La somma da assoggettare a vincoli di spesa è determinata nella quota del 50% dei proventi CDS (al netto del fondo crediti dubbi) e nel 100% dei proventi su parcometri.

Con atto di Giunta n. 197 in data 2/12/2021 la somma complessiva di € 375.500,00 è stata destinata per le percentuali di legge agli interventi di spesa alle finalità di cui agli articoli 7, 142 e 208, comma 4, del codice della strada, come modificato dalla Legge n. 120 del 29/7/2010.

Utili netti delle aziende speciali e partecipate, dividendi di società

Sono previsti € 250.000,00 nelle tre annualità del bilancio per dividendi della società Sanitas Seriate srl, tenendo conto della situazione economica contingente.

Contributi per permesso di costruire

La previsione del contributo per permesso di costruire è stata destinata per € 450.000,00 annualmente alla spesa corrente su un importo complessivo in entrata nel triennio di € 2.100.000,00.

B) SPESE CORRENTI PER TITOLI E MACROAGGREGATI

Le previsioni degli esercizi 2022-2024 per macroaggregati di spesa corrente sono le seguenti:

	2022	2023	2024
<i>TITOLO 1 - Spese correnti</i>			
Redditi da lavoro dipendente	4.740.550,00	4.715.550,00	4.715.550,00
Imposte e tasse a carico dell'ente	362.230,00	360.230,00	360.230,00
Acquisto di beni e servizi	9.045.587,43	8.994.990,00	8.971.528,00
Trasferimenti correnti	2.746.425,99	2.766.214,91	2.791.122,96
Rimborsi e poste correttive delle entrate	19.000,00	19.000,00	19.000,00
Altre spese correnti	1.054.283,72	1.055.190,72	1.051.620,72
TOTALE TITOLO 1	17.968.077,14	17.911.175,63	17.909.051,68

Spese di personale

La spesa per redditi di lavoro dipendente prevista per gli esercizi 2022-2024, tiene conto delle assunzioni previste nella programmazione del fabbisogno e risulta coerente:

- con Il Decreto Ministeriale 17 marzo 2020 "Misure per la definizione delle capacità assunzionali di personale a tempo indeterminato dei comuni", emanato in attuazione delle disposizioni di cui all'articolo 33, comma 2, del decreto legge 30 aprile 2019, n. 34, convertito con modificazioni dalla legge 28 giugno 2019, n. 58
- Nello specifico il decreto, la cui decorrenza è stata fissata nel 20 aprile 2020, individua:
 - valori soglia, differenziati per fascia demografica, del rapporto tra spesa complessiva per tutto il personale, al lordo degli oneri riflessi a carico dell'amministrazione, e la media delle entrate correnti relative agli ultimi tre rendiconti approvati, considerate al netto del fondo crediti di dubbia esigibilità stanziato in bilancio di previsione,
 - le percentuali massime annuali d'incremento della spesa di personale a tempo indeterminato per i comuni che si collocano al di sotto dei predetti valori soglia.

L'organo di revisione ha provveduto ad accertare che i documenti di programmazione del fabbisogno di personale siano improntati al rispetto delle norme vigenti.

Fondo crediti di dubbia esigibilità

La dimostrazione della quota accantonata a FCDE nel bilancio 2022-2024 è evidenziata analiticamente nella nota integrativa. Il FCDE è determinato applicando all'importo complessivo degli stanziamenti di ciascuna delle entrate considerate una percentuale pari al complemento a 100 delle medie calcolate come di seguito specificato.

I calcoli sono stati effettuati applicando al rapporto tra gli incassi in c/competenza e gli accertamenti degli ultimi 5 esercizi, il metodo della media semplice dei rapporti, con l'applicazione del principio di deroga previsto per l'annualità 2020.

L'accantonamento al fondo crediti di dubbia esigibilità non è oggetto di impegno e genera un'economia di bilancio che confluisce nel risultato di amministrazione come quota accantonata. L'Organo di revisione ha accertato la regolarità del calcolo del fondo ed il rispetto della percentuale minima di accantonamento.

Il fondo crediti di dubbia esigibilità per gli anni 2022-2024 risulta determinato nelle seguenti somme, come dai prospetti allegati al bilancio:

	2022	2023	2024
Accantonamento minimo da iscrivere al fondo	607.772,35	606.532,67	602.527,55
arrotondamenti	227,65	467,33	472,45
Accantonamento effettivo al fondo	608.000,00	607.000,00	603.000,00

Fondi per spese potenziali

Sono previsti i seguenti accantonamenti per passività potenziali per il triennio 2022-2024:

- indennità fine mandato del sindaco
- accantonamento rinnovi contrattuali ai dipendenti

	2022	2023	2024
FONDO ACCANTONAMENTO RINNOVI CONTRATTUALI	167.630,72	167.630,72	167.630,72
FONDO ACCANTONAMENTO INDENNITA' SINDACO	3.403,00	3.710,00	4.140,00

A fine esercizio, come disposto dall'art.167 comma 3 del Tuel, le economie di bilancio dovranno confluire nella quota accantonata del risultato di amministrazione.

Fondo di riserva di competenza

La consistenza del fondo di riserva ordinario previsto nel triennio è di € 54.000,00 pari allo 0,30% delle spese correnti; rientra nei limiti previsti dall'articolo 166 del TUEL ed in quelli previsti dal regolamento di contabilità.

Fondo di riserva di cassa

La consistenza del fondo di riserva di cassa rientra nei limiti di cui all'art. 166, comma 2 quater del Tuel ed è pari a € 50.000,00, corrispondente allo 0,22% delle spese finali.

ORGANISMI PARTECIPATI

Nel corso del 2021 l'ente non ha esternalizzato nuovi servizi né prevede di esternalizzarne per il triennio 2022-2024.

Nel bilancio è previsto un onere a carico del Comune a favore del Parco regionale del Serio nelle quote annuali di € 41.372,00.

Nelle previsioni si è tenuto conto del divieto disposto dall'art.6, comma 19 del D.L. 78/2010, di apporti finanziari a favore di società partecipate che abbiano registrato per tre esercizi consecutivi perdite di esercizio o che abbiano utilizzato riserve disponibili per il ripiano di perdite anche infrannuali.

Tutti gli organismi partecipati hanno approvato il bilancio d'esercizio al 31/12/2020.

Accantonamento a copertura di perdite

Dai dati comunicati dalle società partecipate sul risultato dell'esercizio 2020 non risultano risultati d'esercizio negativi non immediatamente ripianabili che obbligano l'ente a provvedere agli accantonamenti ai sensi dell'art. 21 commi 1 e 2 del D.Lgs.175/2016.

Revisione straordinaria delle partecipazioni (art. 24, D. Lgs. 175/2016)

L'Ente ha provveduto con atto consiliare n. 45 del 25/9/2017, entro i termini di legge, alla ricognizione di tutte le partecipazioni possedute, direttamente e indirettamente, individuando con le opportune motivazioni quelle che devono essere dismesse.

L'esito di tale ricognizione:

- è stato comunicato, con le modalità previste dall'art. 17 del D.L. 90/2014, convertito con modificazioni dalla Legge 114/2014, in data 9/10/2017;
- è stato inviato alla Sezione Regionale di controllo della Corte dei Conti in data 9/10/2017;
- è stato inviato alla struttura competente per l'indirizzo, il controllo e il monitoraggio previsto dall'art.15 del D.Lgs. 175/2016 in data 17/10/2017.

Entro dicembre p.v. è prevista la revisione periodica delle partecipazioni ex articolo 20 decreto legislativo n. 175/2016.

SPESE IN CONTO CAPITALE

L'ammontare della spesa in conto capitale pari a:

- € 4.957.236,00 per l'anno 2022
- € 1.493.000,00 per l'anno 2023
- € 1.298.000,00 per l'anno 2024

è pareggiata dalle entrate ad essa destinate nel rispetto delle specifiche destinazioni di legge, come dimostrato nel punto delle verifiche degli equilibri.

INDEBITAMENTO

L'ente avendo estinto tutte le proprie posizioni debitorie non ha interessi passivi e oneri finanziari diversi.

Per il triennio 2022-2024 non è prevista la contrazione di mutui né di altre forme di indebitamento. Pertanto, il limite della capacità di indebitamento previsto dall'articolo 204 del TUEL è stato, seppur verificato, non verrà utilizzato.

CONCLUSIONI

In relazione alle motivazioni specificate nel presente parere, richiamato l'articolo 239 del TUEL e tenuto conto:

- del parere espresso dal responsabile del servizio finanziario
- delle variazioni rispetto all'anno precedente

l'organo di revisione:

- ha verificato che il bilancio è stato redatto nell'osservanza delle norme di Legge, dello statuto dell'ente, del regolamento di contabilità, dei principi previsti dall'articolo 162 del TUEL e dalle norme del D.Lgs.n.118/2001 e dai principi contabili applicati n.4/1 e 4/2 allegati al predetto decreto legislativo;
 - ha rilevato la coerenza interna, la congruità e l'attendibilità contabile delle previsioni di bilancio;
 - ha rilevato la coerenza esterna ed in particolare la possibilità con le previsioni proposte di rispettare i limiti disposti dalle norme relative al contenimento della spesa
- ed esprime, pertanto,

parere favorevole

sulla proposta di bilancio di previsione 2022-2024 e sui documenti allegati.

Seriate, 3 dicembre 2021

Il collegio dei revisori

Dott. Luca Giudici

D.ssa Annamaria Casasco

Dott. Maurizio Magotti

PIANO DEGLI INDICATORI DI BILANCIO

Bilancio di Previsione esercizi 2022,2023 e 2024

approvato il

Indicatori Sintetici

TIPOLOGIA INDICATORE		DESCRIZIONE	VALORE INDICATORE (indicare tante colonne quanti sono gli esercizi considerati nel bilancio di previsione) (dati percentuali)		
			2022	2023	2024
1	Rigidità strutturale di bilancio				
1.1	Incidenza spese rigide (disavanzo, personale e debito) su entrate correnti	[Disavanzo iscritto in spesa + Stanziamenti competenza (Macroaggregati 1.1 "Redditi di lavoro dipendente" + 1.7 "Interessi passivi" + Titolo 4 "Rimborso prestiti" + "IRAP" [pdc U.1.02.01.01] – FPV entrata concernente il Macroaggregato 1.1 + FPV spesa concernente il Macroaggregato 1.1)] / (Stanziamenti di competenza dei primi tre titoli delle Entrate)	28,88%	28,82%	28,82%
2	Entrate correnti				
2.1	Indicatore di realizzazione delle previsioni di competenza concernenti le entrate correnti	Media accertamenti primi tre titoli di entrata nei tre esercizi precedenti / Stanziamenti di competenza dei primi tre titoli delle "Entrate correnti" (4)	100,92%	101,25%	101,26%
2.2	Indicatore di realizzazione delle previsioni di cassa corrente	Media incassi primi tre titoli di entrata nei tre esercizi precedenti / Stanziamenti di cassa dei primi tre titoli delle "Entrate correnti" (4)	66,89%		
2.3	Indicatore di realizzazione delle previsioni di competenza concernenti le entrate proprie	Media accertamenti nei tre esercizi precedenti (pdc E.1.01.00.00.000 "Tributi" – "Compartecipazioni di tributi" E.1.01.04.00.000 + E.3.00.00.00.000 "Entrate extratributarie") / Stanziamenti di competenza dei primi tre titoli delle "Entrate correnti" (4)	68,19%	68,41%	68,42%
2.4	Indicatore di realizzazione delle previsioni di cassa concernenti le entrate proprie	Media incassi nei tre esercizi precedenti (pdc E.1.01.00.00.000 "Tributi" – "Compartecipazioni di tributi" E.1.01.04.00.000 + E.3.00.00.00.000 "Entrate extratributarie") / Stanziamenti di cassa dei primi tre titoli delle "Entrate correnti" (4)	45,10%		

PIANO DEGLI INDICATORI DI BILANCIO

Bilancio di Previsione esercizi 2022,2023 e 2024

approvato il

Indicatori Sintetici

TIPOLOGIA INDICATORE	DESCRIZIONE	VALORE INDICATORE (indicare tante colonne quanti sono gli esercizi considerati nel bilancio di previsione) (dati percentuali)			
		2022	2023	2024	
3 Spese di personale					
3.1	Incidenza spesa personale sulla spesa corrente (Indicatore di equilibrio economico-finanziario)	Stanziamanti di competenza (Macroaggregato 1.1 + IRAP [pdc U.1.02.01.01] – FPV entrata concernente il Macroaggregato 1.1 + FPV spesa concernente il Macroaggregato 1.1) / Stanziamanti competenza (Spesa corrente – FCDE corrente – FPV di entrata concernente il Macroaggregato 1.1 + FPV spesa concernente il Macroaggregato 1.1)	29,14%	29,08%	29,08%
3.2	Incidenza del salario accessorio ed incentivante rispetto al totale della spesa di personale Indica il peso delle componenti afferenti la contrattazione decentrata dell'ente rispetto al totale dei redditi da lavoro		16,83%	16,53%	16,53%
3.3	Incidenza della spesa di personale con forme di contratto flessibile Indica come gli enti soddisfano le proprie esigenze di risorse umane, mixando le varie alternative contrattuali più rigide (personale dipendente) o meno rigide (forme di lavoro flessibile)	Stanziamanti di competenza (pdc U.1.03.02.010 "Consulenze" + pdc U.1.03.02.12 "lavoro flessibile/LSU/Lavoro interinale") / Stanziamanti di competenza (Macroaggregato 1.1 "Redditi di lavoro dipendente" + pdc U.1.02.01.01 "IRAP" + FPV in uscita concernente il Macroaggregato 1.1 – FPV in entrata concernente il Macroaggregato 1.1)	0,00%	0,00%	0,00%
3.4	Spesa di personale procapite (Indicatore di equilibrio dimensionale in valore assoluto)	Stanziamanti di competenza (Macroaggregato 1.1 + IRAP [pdc 1.02.01.01] – FPV entrata concernente il Macroaggregato 1.1 + FPV spesa concernente il Macroaggregato 1.1) / popolazione residente (Popolazione al 1° gennaio dell'esercizio di riferimento o, se non disponibile, al 1° gennaio dell'ultimo anno disponibile)	199,86	198,79	198,79

PIANO DEGLI INDICATORI DI BILANCIO

Bilancio di Previsione esercizi 2022,2023 e 2024

approvato il

Indicatori Sintetici

TIPOLOGIA INDICATORE		DESCRIZIONE	VALORE INDICATORE (indicare tante colonne quanti sono gli esercizi considerati nel bilancio di previsione) (dati percentuali)		
			2022	2023	2024
4 Esternalizzazione dei servizi					
4.1	Indicatore di esternalizzazione dei servizi	Stanziamanti di competenza (pdc U.1.03.02.15.000 "Contratti di servizio pubblico" + pdc U.1.04.03.01.000 "Trasferimenti correnti a imprese controllate" + pdc U.1.04.03.02.000 "Trasferimenti correnti a altre imprese partecipate") al netto del relativo FPV di spesa / totale stanziamenti di competenza spese Titolo I al netto del FPV	33,44%	33,51%	33,08%
5 Interessi passivi					
5.1	Incidenza degli interessi passivi sulle entrate correnti (che ne costituiscono la fonte di copertura)	Stanziamanti di competenza Macroaggregato 1.7 "Interessi passivi" / Stanziamenti di competenza primi tre titoli ("Entrate correnti")	0,00%	0,00%	0,00%
5.2	Incidenza degli interessi sulle anticipazioni sul totale degli interessi passivi	Stanziamanti di competenza voce del piano dei conti finanziario U.1.07.06.04.000 "Interessi passivi su anticipazioni di tesoreria" / Stanziamenti di competenza Macroaggregato 1.7 "Interessi passivi"	0,00%	0,00%	0,00%
5.3	Incidenza degli interessi di mora sul totale degli interessi passivi	Stanziamanti di competenza voce del piano dei conti finanziario U.1.07.06.02.000 -Interessi di mora- / Stanziamenti di competenza Macroaggregato 1.7 -Interessi passivi-	0,00%	0,00%	0,00%
6 Investimenti					
6.1	Incidenza investimenti su spesa corrente e in conto capitale	Totale stanziamento di competenza Macroaggregati 2.2 + 2.3 al netto dei relativi FPV / Totale stanziamento di competenza titolo 1° e 2° della spesa al netto del FPV	21,53%	7,58%	6,64%
6.2	Investimenti diretti procapite (Indicatore di equilibrio dimensionale in valore assoluto)	Stanziamanti di competenza per Macroaggregato 2.2 -Investimenti fissi lordi e acquisto di terreni- al netto del relativo FPV / popolazione residente (al 1° gennaio dell'esercizio di riferimento o, se non disponibile, al 1° gennaio dell'ultimo anno disponibile)	193,78	56,53	48,83
6.3	Contributi agli investimenti procapite (Indicatore di equilibrio dimensionale in valore assoluto)	Stanziamanti di competenza Macroaggregato 2.3 Contributi agli investimenti al netto del relativo FPV / popolazione residente (al 1° gennaio dell'esercizio di riferimento o, se non disponibile, al 1° gennaio dell'ultimo anno disponibile)	1,19	1,58	1,58

PIANO DEGLI INDICATORI DI BILANCIO

Bilancio di Previsione esercizi 2022,2023 e 2024

approvato il

Indicatori Sintetici

TIPOLOGIA INDICATORE		DESCRIZIONE	VALORE INDICATORE (indicare tante colonne quanti sono gli esercizi considerati nel bilancio di previsione) (dati percentuali)		
			2022	2023	2024
6.4	Investimenti complessivi procapite (Indicatore di equilibrio dimensionale in valore assoluto)	Totale stanziamenti di competenza per Macroaggregati 2.2 -Investimenti fissi lordi e acquisto di terreni- e 2.3 -Contributi agli investimenti- al netto dei relativi FPV / popolazione residente (al 1° gennaio dell'esercizio di riferimento o, se non disponibile, al 1° gennaio dell'ultimo anno disponibile)	194,96	58,11	50,41
6.5	Quota investimenti complessivi finanziati dal risparmio corrente	Margine corrente di competenza / Stanziamenti di competenza (Macroaggregato 2.2 -Investimenti fissi lordi e acquisto di terreni- + Macroaggregato 2.3 -Contributi agli investimenti-) (10)	0,00%	0,00%	0,00%
6.6	Quota investimenti complessivi finanziati dal saldo positivo delle partite finanziarie	Saldo positivo di competenza delle partite finanziarie /Stanziamenti di competenza (Macroaggregato 2.2 -Investimenti fissi lordi e acquisto di terreni- + Macroaggregato 2.3 -Contributi agli investimenti-) (10)	0,00%	0,00%	0,00%
6.7	Quota investimenti complessivi finanziati da debito	Stanziamenti di competenza (Titolo 6 -Accensione di prestiti- - Categoria 6.02.02 -Anticipazioni- - Categoria 6.03.03 -Accensione prestiti a seguito di escussione di garanzie- - Accensioni di prestiti da rinegoziazioni)/Stanziamenti di competenza (Macroaggregato 2.2 -Investimenti fissi lordi e acquisto di terreni- + Macroaggregato 2.3 -Contributi agli investimenti-) (10)	0,00%	0,00%	0,00%
7	Debiti non finanziari				
7.1	Indicatore di smaltimento debiti commerciali	Stanziamento di cassa (Macroaggregati 1.3 -Acquisto di beni e servizi- + 2.2 -Investimenti fissi lordi e acquisto di terreni-) / stanziamenti di competenza e residui al netto dei relativi FPV (Macroaggregati 1.3 -Acquisto di beni e servizi- + 2.2 -Investimenti fissi lordi e acquisto di terreni-)	100,00%		

PIANO DEGLI INDICATORI DI BILANCIO

Bilancio di Previsione esercizi 2022,2023 e 2024

approvato il

Indicatori Sintetici

TIPOLOGIA INDICATORE		DESCRIZIONE	VALORE INDICATORE (indicare tante colonne quanti sono gli esercizi considerati nel bilancio di previsione) (dati percentuali)		
			2022	2023	2024
7.2	Indicatore di smaltimento debiti verso altre amministrazioni pubbliche	Stanziamiento di cassa [Trasferimenti correnti a Amministrazioni Pubbliche (U.1.04.01.00.000) + Trasferimenti di tributi (U.1.05.00.00.000) + Fondi perequativi (U.1.06.00.00.000) + Contributi agli investimenti a Amministrazioni pubbliche (U.2.03.01.00.000) + Altri trasferimenti in conto capitale (U.2.04.01.00.000 + U.2.04.11.00.000 + U.2.04.16.00.000 + U.2.04.21.00.000)] / stanziamenti di competenza e residui, al netto dei relativi FPV, dei [Trasferimenti correnti a Amministrazioni Pubbliche (U.1.04.01.00.000) + Trasferimenti di tributi (U.1.05.00.00.000) + Fondi perequativi (U.1.06.00.00.000) + Contributi agli investimenti a Amministrazioni pubbliche (U.2.03.01.00.000) + Altri trasferimenti in conto capitale (U.2.04.01.00.000 + U.2.04.11.00.000 + U.2.04.16.00.000 + U.2.04.21.00.000)]	100,00%		
8	Debiti finanziari				
8.1	Incidenza estinzioni debiti finanziari	(Totale competenza Titolo 4 della spesa) / Debito da finanziamento al 31/12 dell'esercizio precedente (2)			
8.2	Sostenibilità debiti finanziari	Stanziamenti di competenza [1.7 -Interessi passivi- -Interessi di mora- (U.1.07.06.02.000) - -Interessi per anticipazioni prestiti- (U.1.07.06.04.000)] + Titolo 4 della spesa – [Entrate categoria 4.02.06.00.000 -Contributi agli investimenti direttamente destinati al rimborso dei prestiti da amministrazioni pubbliche- + -Trasferimenti in conto capitale per assunzione di debiti dell'amministrazione da parte di amministrazioni pubbliche- (E.4.03.01.00.000) + -Trasferimenti in conto capitale da parte di amministrazioni pubbliche per cancellazione di debiti dell'amministrazione- (E.4.03.04.00.000)] / Stanziamenti competenza titoli 1, 2 e 3 delle entrate	0,00%	0,00%	0,00%

PIANO DEGLI INDICATORI DI BILANCIO

Bilancio di Previsione esercizi 2022,2023 e 2024

approvato il

Indicatori Sintetici

TIPOLOGIA INDICATORE		DESCRIZIONE	VALORE INDICATORE (indicare tante colonne quanti sono gli esercizi considerati nel bilancio di previsione) (dati percentuali)		
			2022	2023	2024
8.3	Indebitamento procapite (in valore assoluto)	Debito di finanziamento al 31/12 (2) / popolazione residente (al 1° gennaio dell'esercizio di riferimento o, se non disponibile, al 1° gennaio dell'ultimo anno disponibile)	0,00	0,00	0,00
9	Composizione avanzo di amministrazione presunto dell'esercizio precedente (5)				
9.1	Incidenza quota libera di parte corrente nell'avanzo presunto	Quota libera di parte corrente dell'avanzo presunto/Avanzo di amministrazione presunto (6)	4,39%		
9.2	Incidenza quota libera in c/capitale nell'avanzo presunto	Quota libera in conto capitale dell'avanzo presunto/Avanzo di amministrazione presunto (7)	0,00%		
9.3	Incidenza quota accantonata nell'avanzo presunto	Quota accantonata dell'avanzo presunto/Avanzo di amministrazione presunto (8)	72,53%		
9.4	Incidenza quota vincolata nell'avanzo presunto	Quota vincolata dell'avanzo presunto/Avanzo di amministrazione presunto (9)	23,08%		
10	Disavanzo di amministrazione presunto dell'esercizio precedente				
10.1	Quota disavanzo che si prevede di ripianare nell'esercizio	Disavanzo iscritto in spesa del bilancio di previsione / Totale disavanzo di amministrazione di cui alla lettera E dell'allegato riguardante il risultato di amministrazione presunto (3)			
10.2	Sostenibilità patrimoniale del disavanzo presunto	Totale disavanzo di amministrazione di cui alla lettera E dell'allegato riguardante il risultato di amministrazione presunto (3) / Patrimonio netto (1)			
10.3	Sostenibilità disavanzo a carico dell'esercizio	Disavanzo iscritto in spesa del bilancio di previsione / Competenza dei titoli 1, 2 e 3 delle entrate	0,00%	0,00%	0,00%

PIANO DEGLI INDICATORI DI BILANCIO

Bilancio di Previsione esercizi 2022,2023 e 2024

approvato il

Indicatori Sintetici

TIPOLOGIA INDICATORE	DESCRIZIONE	VALORE INDICATORE (indicare tante colonne quanti sono gli esercizi considerati nel bilancio di previsione) (dati percentuali)		
		2022	2023	2024
11	Fondo pluriennale vincolato			
11.1	Utilizzo del FPV (Fondo pluriennale vincolato corrente e capitale iscritto in entrata del bilancio - Quota del fondo pluriennale vincolato non destinata ad essere utilizzata nel corso dell'esercizio e rinviata agli esercizi successivi) / Fondo pluriennale vincolato corrente e capitale iscritto in entrata nel bilancio <i>(Per il FPV riferirsi ai valori riportati nell'allegato del bilancio di previsione concernente il FPV, totale delle colonne a) e c)</i>	0,00%	0,00%	0,00%
12	Partite di giro e conto terzi			
12.1	Incidenza partite di giro e conto terzi in entrata Totale stanziamenti di competenza per Entrate per conto terzi e partite di giro / Totale stanziamenti primi tre titoli delle entrate <i>(al netto delle operazioni riguardanti la gestione della cassa vincolata)</i>	17,01%	17,06%	17,06%
12.2	Incidenza partite di giro e conto terzi in uscita Totale stanziamenti di competenza per Uscite per conto terzi e partite di giro / Totale stanziamenti di competenza del titolo I della spesa <i>(al netto delle operazioni riguardanti la gestione della cassa vincolata)</i>	16,58%	16,63%	16,63%

(1) Il Patrimonio netto è pari alla Lettera A) dell'ultimo stato patrimoniale passivo disponibile. In caso di Patrimonio netto negativo, l'indicatore non si calcola e si segnala che l'ente ha il patrimonio netto negativo. L'indicatore è elaborato a partire dal 2018, salvo per gli enti che hanno partecipato alla sperimentazione che lo elaborano a decorrere dal 2016. Gli enti locali

PIANO DEGLI INDICATORI DI BILANCIO

Bilancio di Previsione esercizi 2022,2023 e 2024

approvato il

Indicatori Sintetici

TIPOLOGIA INDICATORE	DESCRIZIONE	VALORE INDICATORE (indicare tante colonne quanti sono gli esercizi considerati nel bilancio di previsione) (dati percentuali)		
		2022	2023	2024

(2) Il debito di finanziamento è pari alla Lettera D1 dell'ultimo stato patrimoniale passivo disponibile. L'indicatore è elaborato a partire dal 2018, salvo che per gli enti che hanno partecipato alla sperimentazione che lo elaborano a decorrere dal 2016. Gli enti locali delle Autonomie speciali che adottano il DLgs 118/2011 dal 2016 e gli enti locali con popolazione inferiore a 5.000 abitanti elaborano l'indicatore a decorrere dal 2019.

(3) Indicatore da elaborare solo se la voce E dell'allegato a) al bilancio di previsione è negativo. Il disavanzo di amministrazione è pari all'importo della voce E. Ai fini dell'elaborazione dell'indicatore, non si considera il disavanzo tecnico di cui all'articolo 3, comma 13, del DLgs 118/2011.

(4) La media dei tre esercizi precedenti è riferita agli ultimi tre consuntivi approvati o in caso di mancata approvazione degli ultimi consuntivi, ai dati di preconsuntivo. In caso di esercizio provvisorio è possibile fare riferimento ai dati di preconsuntivo dell'esercizio precedente. Per gli enti che non sono rientrati nel periodo di sperimentazione, nel 2016 sostituire la media con gli accertamenti del 2015 (dati stimati o, se disponibili, di preconsuntivo). Nel 2017 sostituire la media triennale con quella biennale (per il 2016 fare riferimento a dati stimati o, se disponibili, di preconsuntivo). Gli enti locali delle Autonomie speciali che adottano il DLgs 118/2011 a decorrere dal 2016, elaborano l'indicatore a decorrere dal 2017.

(5) Da compilare solo se la voce E, dell'allegato al bilancio concernente il risultato di amministrazione presunto è positivo o pari a 0.

(6) La quota libera di parte corrente del risultato di amministrazione presunto è pari alla voce E riportata nell'allegato a) al bilancio di previsione. Il risultato di amministrazione presunto è pari alla lettera A riportata nell'allegato a) al bilancio di previsione.

(7) La quota libera in c/capitale del risultato di amministrazione presunto è pari alla voce D riportata nell'allegato a) al bilancio di previsione. Il risultato di amministrazione presunto è pari alla lettera A riportata nel predetto allegato a).

(8) La quota accantonata del risultato di amministrazione presunto è pari alla voce B riportata nell'allegato a) al bilancio di previsione. Il risultato di amministrazione presunto è pari alla lettera A riportata nel predetto allegato a).

(9) La quota vincolata del risultato di amministrazione presunto è pari alla voce C riportata nell'allegato a) al bilancio di previsione. Il risultato di amministrazione presunto è pari alla lettera A riportata nel predetto allegato a).

(10) Indicare al numeratore solo la quota del finanziamento destinata alla copertura di investimenti, e al denominatore escludere gli investimenti che, nell'esercizio, sono finanziati dal FPV.

PIANO DEGLI INDICATORI DI BILANCIO

Bilancio di Previsione esercizi 2022,2023 e 2024

approvato il

Indicatori analitici concernenti la composizione delle entrate e la capacità di riscossione

Titolo Tipologia	Denominazione	Composizione delle entrate (dati percentuali)				Percentuale riscossione entrate	
		Esercizio n+1: Previsioni competenza/ totale previsioni competenza	Esercizio nn+2: Previsioni competenza/ totale previsioni competenza	Esercizio n+3.: Previsioni competenza/ totale previsioni competenza	Media accertamenti nei tre esercizi precedenti / Media Totale accertamenti nei tre esercizi precedenti (*)	Previsioni cassa esercizio n+1/ (previsioni competenza + residui) esercizio n+1	Media riscossioni nei tre esercizi precedenti / Media accertamenti nei tre esercizi precedenti (*)
TITOLO 1:	Entrate correnti di natura tributaria, contributiva e perequativa						
10101	Tipologia 101: Imposte, tasse e proventi assimilati	33,99%	39,30%	39,29%	37,88%	100,00%	76,14%
10104	Tipologia 104: Compartecipazioni di tributi	0,00%	0,00%	0,00%	0,00%	0,00%	0,00%
10301	Tipologia 301: Fondi perequativi da Amministrazioni Centrali	6,74%	7,94%	8,36%	5,92%	100,00%	98,60%
10302	Tipologia 302: Fondi perequativi dalla Regione o Provincia autonoma	0,00%	0,00%	0,00%	0,00%	0,00%	0,00%
10000	Totale TITOLO 1: Entrate correnti di natura tributaria, contributiva e perequativa	40,72%	47,24%	47,66%	43,81%	100,00%	78,49%
TITOLO 2:	Trasferimenti correnti						
20101	Tipologia 101: Trasferimenti correnti da Amministrazioni pubbliche	11,97%	13,65%	13,77%	18,52%	100,00%	89,39%
20102	Tipologia 102: Trasferimenti correnti da Famiglie	0,00%	0,00%	0,00%	0,00%	0,00%	0,00%
20103	Tipologia 103: Trasferimenti correnti da Imprese	0,04%	0,01%	0,01%	1,44%	100,00%	90,92%
20104	Tipologia 104: Trasferimenti correnti da Istituzioni Sociali Private	0,00%	0,00%	0,00%	0,00%	0,00%	100,00%
20105	Tipologia 105: Trasferimenti correnti dall'Unione europea e dal Resto del Mondo	0,00%	0,00%	0,00%	0,00%	0,00%	100,00%
20000	Totale TITOLO 2: Trasferimenti correnti	12,01%	13,66%	13,78%	19,96%	100,00%	89,50%
TITOLO 3:	Entrate extratributarie						
30100	Tipologia 100: Vendita di beni e servizi e proventi derivanti dalla gestione dei beni	9,06%	10,35%	10,45%	8,45%	100,00%	87,93%
30200	Tipologia 200: Proventi derivanti dall'attività di controllo e repressione delle irregolarità e degli illeciti	2,74%	3,17%	3,20%	3,14%	100,00%	44,37%

PIANO DEGLI INDICATORI DI BILANCIO

Bilancio di Previsione esercizi 2022,2023 e 2024

approvato il

Indicatori analitici concernenti la composizione delle entrate e la capacità di riscossione

Titolo Tipologia	Denominazione	Composizione delle entrate (dati percentuali)				Percentuale riscossione entrate	
		Esercizio n+1: Previsioni competenza/ totale previsioni competenza	Esercizio nn+2: Previsioni competenza/ totale previsioni competenza	Esercizio n+3.: Previsioni competenza/ totale previsioni competenza	Media accertamenti nei tre esercizi precedenti / Media Totale accertamenti nei tre esercizi precedenti (*)	Previsioni cassa esercizio n+1/ (previsioni competenza + residui) esercizio n+1	Media riscossioni nei tre esercizi precedenti / Media accertamenti nei tre esercizi precedenti (*)
50000	Totale TITOLO 5: Entrate da riduzione di attività finanziarie	0,00%	0,00%	0,00%	1,78%	0,00%	100,00%
TITOLO 6:	Accensione prestiti						
60100	Tipologia 100: Emissione di titoli obbligazionari	0,00%	0,00%	0,00%	0,00%	0,00%	0,00%
60200	Tipologia 200: Accensione prestiti a breve termine	0,00%	0,00%	0,00%	0,00%	0,00%	0,00%
60300	Tipologia 300: Accensione mutui e altri finanziamenti a medio lungo termine	0,00%	0,00%	0,00%	0,00%	0,00%	0,00%
60400	Tipologia 400: Altre forme di indebitamento	0,00%	0,00%	0,00%	0,00%	0,00%	0,00%
60000	Totale TITOLO 6: Accensione prestiti	0,00%	0,00%	0,00%	0,00%	0,00%	0,00%
TITOLO 7:	Anticipazioni da istituto tesoriere/cassiere						
70100	Tipologia 100: Anticipazioni da istituto tesoriere/cassiere	0,00%	0,00%	0,00%	0,00%	0,00%	0,00%
70000	Totale TITOLO 7: Anticipazioni da istituto tesoriere/cassiere	0,00%	0,00%	0,00%	0,00%	0,00%	0,00%
TITOLO 9:	Entrate per conto terzi e partite di giro						
90100	Tipologia 100: Entrate per partite di giro	9,48%	10,98%	11,07%	8,14%	100,00%	99,88%
90200	Tipologia 200: Entrate per conto terzi	2,02%	2,33%	2,35%	3,16%	100,00%	96,43%
90000	Totale TITOLO 9: Entrate per conto terzi e partite di giro	11,50%	13,31%	13,43%	11,31%	100,00%	98,89%
TOTALE ENTRATE		100,00%	100,00%	100,00%	100,00%	100,00%	82,38%

(*) La media dei tre esercizi precedenti è riferita agli ultimi tre consuntivi disponibili. In caso di esercizio provvisorio è possibile fare riferimento ai dati di preconsuntivo dell'esercizio precedente. Nel 2016 sostituire la media degli accertamenti con gli accertamenti del 2015 stimati e la media degli incassi con gli incassi 2015 stimati (se disponibili, dati preconsuntivo). Nel 2017 sostituire la media triennale con quella biennale (per i dati 2016 fare riferimento a stime, o se disponibili, a dati di preconsuntivo). Gli enti locali delle Autonomie speciali che adottano il DLgs 118/2011 a decorrere dal 2016 non elaborano l'indicatore nell'esercizio 2016.

PIANO DEGLI INDICATORI DI BILANCIO

Indicatori analitici concernenti la composizione delle spese per missioni e programmi e la capacità dell'amministrazione di pagare i debiti negli esercizi di riferimento
Bilancio di Previsione esercizi 2022,2023 e 2024

approvato il

MISSIONI E PROGRAMMI			BILANCIO DI PREVISIONE ESERCIZI 202220232024 (dati percentuali)						MEDIA TRE RENDICONTI PRECEDENTI (O DI PRECONSUNTIVO DISPONIBILE) (*) (dati percentuali)			
			ESERCIZIO 2022			ESERCIZIO 2023		ESERCIZIO 2024		Incidenza Missione programma: Media (Impegni + FPV) /Media (Totale impegni + Totale FPV)	di cui incidenza FPV: Media FPV / Media Totale FPV	Capacità di pagamento: Media (Pagam. c/comp+ Pagam. c/residui) / Media (Impegni + residui definitivi)
			Incidenza Missione/Programma: Previsioni stanziamento/ totale previsioni missioni	di cui incidenza FPV: Previsioni stanziamento FPV/ Previsione FPV totale	Capacità di pagamento: Previsioni cassa/ (previsioni competenza - FPV + residui)	Incidenza Missione/Programma: Previsioni stanziamento/ totale previsioni missioni	di cui incidenza FPV: Previsioni stanziamento FPV/ Previsione FPV totale	Incidenza Missione/Programma: Previsioni stanziamento/ totale previsioni missioni	di cui incidenza FPV: Previsioni stanziamento FPV/ Previsione FPV totale			
Missione 01 Servizi istituzionali, generali e di gestione	01	Organi istituzionali	1,38%	0,00%	100,00%	1,64%	0,00%	1,73%	0,00%	1,42%	0,14%	87,12%
	02	Segreteria generale	1,55%	0,00%	100,00%	1,77%	0,00%	1,78%	0,00%	2,55%	2,04%	96,59%
	03	Gestione economica, finanziaria, programmazione, provveditorato	1,20%	0,00%	100,00%	1,39%	0,00%	1,40%	0,00%	1,46%	0,11%	94,98%
	04	Gestione delle entrate tributarie e servizi fiscali	0,81%	0,00%	100,00%	0,94%	0,00%	0,95%	0,00%	1,09%	0,22%	98,10%
	05	Gestione dei beni demaniali e patrimoniali	2,17%	0,00%	100,00%	4,10%	0,00%	2,63%	0,00%	3,29%	2,76%	84,99%
	06	Ufficio tecnico	2,03%	0,00%	100,00%	2,35%	0,00%	2,37%	0,00%	1,88%	0,35%	79,91%
	07	Elezioni e consultazioni popolari - Anagrafe e stato civile	2,03%	0,00%	100,00%	2,14%	0,00%	2,16%	0,00%	1,71%	0,20%	98,39%
	08	Statistica e sistemi informativi	1,47%	0,00%	100,00%	1,70%	0,00%	1,72%	0,00%	1,59%	0,04%	92,18%
	09	Assistenza tecnico-amministrativa agli enti locali	0,20%	0,00%	100,00%	0,28%	0,00%	0,28%	0,00%	0,97%	0,00%	98,23%
	10	Risorse umane	4,93%	0,00%	100,00%	5,65%	0,00%	5,70%	0,00%	5,64%	10,59%	90,04%
	11	Altri servizi generali	0,00%	0,00%	0,00%	0,00%	0,00%	0,00%	0,00%	0,00%	0,00%	0,00%
	TOTALE Missione 01 Servizi istituzionali, generali e di gestione		17,78%	0,00%	100,00%	21,95%	0,00%	20,72%	0,00%	21,62%	16,51%	90,40%
Missione 02 Giustizia	01	Uffici giudiziari	0,00%	0,00%	0,00%	0,00%	0,00%	0,00%	0,00%	0,00%	0,00%	0,00%
	02	Casa circondariale e altri servizi	0,00%	0,00%	0,00%	0,00%	0,00%	0,00%	0,00%	0,00%	0,00%	0,00%
		TOTALE Missione 02 Giustizia		0,00%	0,00%	0,00%	0,00%	0,00%	0,00%	0,00%	0,00%	0,00%
Missione 03 Ordine pubblico e sicurezza	01	Polizia locale e amministrativa	3,18%	0,00%	100,00%	3,68%	0,00%	3,73%	0,00%	3,49%	0,47%	95,36%
	02	Sistema integrato di sicurezza urbana	0,00%	0,00%	0,00%	0,00%	0,00%	0,00%	0,00%	0,00%	0,00%	0,00%
		TOTALE MISSIONE 03 Ordine pubblico e sicurezza		3,18%	0,00%	100,00%	3,68%	0,00%	3,73%	0,00%	3,49%	0,47%
Missione 04 Istruzione e diritto allo studio	01	Istruzione prescolastica	0,85%	0,00%	100,00%	1,88%	0,00%	0,95%	0,00%	1,37%	0,00%	68,40%
	02	Altri ordini di istruzione non universitaria	10,24%	0,00%	100,00%	4,11%	0,00%	6,40%	0,00%	4,96%	13,78%	84,84%
	04	Istruzione universitaria	0,00%	0,00%	0,00%	0,00%	0,00%	0,00%	0,00%	0,00%	0,00%	0,00%
	05	Istruzione tecnica superiore	0,00%	0,00%	0,00%	0,00%	0,00%	0,00%	0,00%	0,00%	0,00%	0,00%
	06	Servizi ausiliari all'istruzione	3,79%	0,00%	100,00%	4,39%	0,00%	4,43%	0,00%	3,85%	0,08%	73,05%
	07	Diritto allo studio	0,55%	0,00%	100,00%	0,63%	0,00%	0,64%	0,00%	0,62%	0,03%	98,37%
		TOTALE MISSIONE 04 Istruzione e diritto allo studio		15,42%	0,00%	100,00%	11,01%	0,00%	12,41%	0,00%	10,79%	13,90%
Missione 05 Tutela e valorizzazione dei beni e delle attività culturali	01	Valorizzazione dei beni di interesse storico	0,00%	0,00%	0,00%	0,00%	0,00%	0,00%	0,00%	0,00%	0,00%	0,00%
	02	Attività culturali e interventi diversi nel settore culturale	5,32%	0,00%	100,00%	5,95%	0,00%	6,00%	0,00%	3,63%	0,46%	82,39%
		Totale Missione 05 Tutela e valorizzazione dei beni e attività culturali		5,32%	0,00%	100,00%	5,95%	0,00%	6,00%	0,00%	3,63%	0,46%

PIANO DEGLI INDICATORI DI BILANCIO

Indicatori analitici concernenti la composizione delle spese per missioni e programmi e la capacità dell'amministrazione di pagare i debiti negli esercizi di riferimento
Bilancio di Previsione esercizi 2022,2023 e 2024

approvato il

MISSIONI E PROGRAMMI			BILANCIO DI PREVISIONE ESERCIZI 202220232024 (dati percentuali)						MEDIA TRE RENDICONTI PRECEDENTI (O DI PRECONSUNTIVO DISPONIBILE) (*) (dati percentuali)			
			ESERCIZIO 2022			ESERCIZIO 2023		ESERCIZIO 2024		Incidenza Missione programma: Media (Impegni + FPV) /Media (Totale impegni + Totale FPV)	di cui incidenza FPV: Media FPV / Media Totale FPV	Capacità di pagamento: Media (Pagam. c/comp+ Pagam. c/residui) / Media (Impegni + residui definitivi)
			Incidenza Missione/Programma: Previsioni stanziamento/ totale previsioni missioni	di cui incidenza FPV: Previsioni stanziamento FPV/ Previsione FPV totale	Capacità di pagamento: Previsioni cassa/ (previsioni competenza - FPV + residui)	Incidenza Missione/Programma: Previsioni stanziamento/ totale previsioni missioni	di cui incidenza FPV: Previsioni stanziamento FPV/ Previsione FPV totale	Incidenza Missione/Programma: Previsioni stanziamento/ totale previsioni missioni	di cui incidenza FPV: Previsioni stanziamento FPV/ Previsione FPV totale			
Missione 06 Politiche giovanili sport e tempo libero	01	Sport e tempo libero	5,41%	0,00%	100,00%	1,13%	0,00%	1,14%	0,00%	12,21%	52,94%	82,22%
	02	Giovani	0,00%	0,00%	0,00%	0,00%	0,00%	0,00%	0,00%	0,00%	0,00%	0,00%
	Totale Missione 06 Politiche giovanili sport e tempo libero		5,41%	0,00%	100,00%	1,13%	0,00%	1,14%	0,00%	12,21%	52,94%	82,22%
Missione 07 Turismo	01	Sviluppo e la valorizzazione del turismo	0,00%	0,00%	0,00%	0,00%	0,00%	0,00%	0,00%	0,00%	0,00%	0,00%
	Totale Missione 07 Turismo		0,00%	0,00%	0,00%	0,00%	0,00%	0,00%	0,00%	0,00%	0,00%	0,00%
Totale Missione 08 Assetto del territorio ed edilizia abitativa	01	Urbanistica e assetto del territorio	1,06%	0,00%	100,00%	1,23%	0,00%	1,24%	0,00%	1,08%	0,43%	96,42%
	02	Edilizia residenziale pubblica e locale e piani di edilizia economico-popolare	0,00%	0,00%	0,00%	0,00%	0,00%	0,00%	0,00%	0,00%	0,00%	0,00%
	Totale Missione 08 Assetto del territorio ed edilizia abitativa		1,06%	0,00%	100,00%	1,23%	0,00%	1,24%	0,00%	1,08%	0,43%	96,42%
Missione 09 Sviluppo sostenibile e tutela del territorio e dell'ambiente	01	Difesa del suolo	0,00%	0,00%	0,00%	0,00%	0,00%	0,00%	0,00%	0,00%	0,00%	0,00%
	02	Tutela, valorizzazione e recupero ambientale	1,98%	0,00%	100,00%	2,26%	0,00%	2,43%	0,00%	1,94%	0,10%	74,85%
	03	Rifiuti	9,47%	0,00%	100,00%	10,92%	0,00%	10,66%	0,00%	7,88%	0,00%	81,41%
	04	Servizio idrico integrato	0,01%	0,00%	100,00%	0,01%	0,00%	0,01%	0,00%	0,01%	0,00%	60,90%
	05	Aree protette, parchi naturali, protezione naturalistica e forestazione	0,00%	0,00%	0,00%	0,00%	0,00%	0,00%	0,00%	0,10%	0,00%	59,44%
	06	Tutela e valorizzazione delle risorse idriche	0,00%	0,00%	0,00%	0,00%	0,00%	0,00%	0,00%	0,00%	0,00%	0,00%
	07	Sviluppo sostenibile territorio montano piccoli Comuni	0,00%	0,00%	0,00%	0,00%	0,00%	0,00%	0,00%	0,00%	0,00%	0,00%
	08	Qualità dell'aria e riduzione dell'inquinamento	0,08%	0,00%	100,00%	0,11%	0,00%	0,11%	0,00%	0,37%	0,97%	23,04%
	Totale Missione 09 Sviluppo sostenibile e tutela del territorio e dell'ambiente		11,53%	0,00%	100,00%	13,30%	0,00%	13,22%	0,00%	10,29%	1,06%	78,72%
Missione 10 Trasporti e diritto alla mobilità	01	Trasporto ferroviario	0,00%	0,00%	0,00%	0,00%	0,00%	0,00%	0,00%	0,00%	0,00%	0,00%
	02	Trasporto pubblico locale	0,06%	0,00%	100,00%	0,07%	0,00%	0,07%	0,00%	0,07%	0,00%	92,28%
	03	Trasporto per vie d'acqua	0,00%	0,00%	0,00%	0,00%	0,00%	0,00%	0,00%	0,00%	0,00%	0,00%
	04	Altre modalità di trasporto	0,00%	0,00%	0,00%	0,00%	0,00%	0,00%	0,00%	0,00%	0,00%	0,00%
	05	Viabilità e infrastrutture stradali	6,93%	0,00%	100,00%	3,07%	0,00%	2,42%	0,00%	5,27%	12,87%	75,19%
	Totale Missione 10 Trasporti e diritto alla mobilità		7,00%	0,00%	100,00%	3,14%	0,00%	2,49%	0,00%	5,33%	12,87%	75,43%
Missione 11 Soccorso civile	01	Sistema di protezione civile	0,42%	0,00%	100,00%	0,48%	0,00%	0,49%	0,00%	0,70%	0,00%	59,30%
	02	Interventi a seguito di calamità naturali	0,00%	0,00%	0,00%	0,00%	0,00%	0,00%	0,00%	0,00%	0,00%	0,00%
	Totale Missione 11 Soccorso civile		0,42%	0,00%	100,00%	2/5 0,48%	0,00%	0,49%	0,00%	0,70%	0,00%	59,30%

PIANO DEGLI INDICATORI DI BILANCIO

Indicatori analitici concernenti la composizione delle spese per missioni e programmi e la capacità dell'amministrazione di pagare i debiti negli esercizi di riferimento
Bilancio di Previsione esercizi 2022,2023 e 2024

approvato il

MISSIONI E PROGRAMMI			BILANCIO DI PREVISIONE ESERCIZI 202220232024 (dati percentuali)							MEDIA TRE RENDICONTI PRECEDENTI (O DI PRECONSUNTIVO DISPONIBILE) (*) (dati percentuali)		
			ESERCIZIO 2022			ESERCIZIO 2023		ESERCIZIO 2024		Incidenza Missione programma: Media (Impegni + FPV) /Media (Totale impegni + Totale FPV)	di cui incidenza FPV: Media FPV / Media Totale FPV	Capacità di pagamento: Media (Pagam. c/comp+ Pagam. c/residui) / Media (Impegni + residui definitivi)
			Incidenza Missione/Programma: Previsioni stanziamento/ totale previsioni missioni	di cui incidenza FPV: Previsioni stanziamento FPV/ Previsione FPV totale	Capacità di pagamento: Previsioni cassa/ (previsioni competenza - FPV + residui)	Incidenza Missione/Programma: Previsioni stanziamento/ totale previsioni missioni	di cui incidenza FPV: Previsioni stanziamento FPV/ Previsione FPV totale	Incidenza Missione/Programma: Previsioni stanziamento/ totale previsioni missioni	di cui incidenza FPV: Previsioni stanziamento FPV/ Previsione FPV totale			
Missione 14 Sviluppo economico e competitività	01	Industria, PMI e Artigianato	0,00%	0,00%	0,00%	0,00%	0,00%	0,00%	0,00%	0,00%	0,00%	0,00%
	02	Commercio - reti distributive - tutela dei consumatori	0,31%	0,00%	100,00%	0,36%	0,00%	0,36%	0,00%	0,64%	0,05%	73,32%
	03	Ricerca e innovazione	0,00%	0,00%	0,00%	0,00%	0,00%	0,00%	0,00%	0,00%	0,00%	0,00%
	04	Reti e altri servizi di pubblica utilità	0,00%	0,00%	0,00%	0,00%	0,00%	0,00%	0,00%	0,00%	0,00%	0,00%
	Totale Missione 14 Sviluppo economico e competitività		0,31%	0,00%	100,00%	0,36%	0,00%	0,36%	0,00%	0,64%	0,05%	73,32%
Missione 15 Politiche per il lavoro e la formazione professionale	01	Servizi per lo sviluppo del mercato del lavoro	0,00%	0,00%	0,00%	0,00%	0,00%	0,00%	0,00%	0,00%	0,00%	0,00%
	02	Formazione professionale	0,00%	0,00%	0,00%	0,00%	0,00%	0,00%	0,00%	0,00%	0,00%	0,00%
	03	gno all'occupazione	0,00%	0,00%	0,00%	0,00%	0,00%	0,00%	0,00%	0,00%	0,00%	0,00%
	Totale Missione 15 Politiche per il lavoro e la formazione professionale		0,00%	0,00%	0,00%	0,00%	0,00%	0,00%	0,00%	0,00%	0,00%	0,00%
Missione 16 Agricoltura, politiche agroalimentari e pesca	01	Sviluppo del settore agricolo e del sistema agroalimentare	0,00%	0,00%	0,00%	0,00%	0,00%	0,00%	0,00%	0,00%	0,00%	0,00%
	02	Caccia e pesca	0,00%	0,00%	0,00%	0,00%	0,00%	0,00%	0,00%	0,00%	0,00%	0,00%
	Totale Missione 16 Agricoltura, politiche agroalimentari e pesca		0,00%	0,00%	0,00%	0,00%	0,00%	0,00%	0,00%	0,00%	0,00%	0,00%
Missione 17 Energia e diversificazione delle fonti energetiche	01	Fonti energetiche	0,00%	0,00%	0,00%	0,00%	0,00%	0,00%	0,00%	0,00%	0,00%	0,00%
	Totale Missione 17 Energia e diversificazione delle fonti energetiche		0,00%	0,00%	0,00%	0,00%	0,00%	0,00%	0,00%	0,00%	0,00%	0,00%
Missione 18 Relazioni con le altre autonomie territoriali e locali	01	Relazioni finanziarie con le altre autonomie territoriali	0,00%	0,00%	0,00%	0,00%	0,00%	0,00%	0,00%	0,00%	0,00%	0,00%
	Totale Missione 18 Relazioni con le altre autonomie territoriali e locali		0,00%	0,00%	0,00%	0,00%	0,00%	0,00%	0,00%	0,00%	0,00%	0,00%
Missione 19 Relazioni internazionali	01	Relazioni internazionali e Cooperazione allo sviluppo	0,00%	0,00%	0,00%	0,00%	0,00%	0,00%	0,00%	0,00%	0,00%	0,00%
	Totale Missione 19 Relazioni internazionali		0,00%	0,00%	0,00%	0,00%	0,00%	0,00%	0,00%	0,00%	0,00%	0,00%
Missione 20 Fondi e accantonamenti	01	Fondo di riserva	0,21%	0,00%	92,59%	0,24%	0,00%	0,24%	0,00%	0,00%	0,00%	0,00%
	02	Fondo crediti di dubbia esigibilità	2,35%	0,00%	0,00%	2,71%	0,00%	2,72%	0,00%	0,00%	0,00%	0,00%
	03	Altri fondi	0,66%	0,00%	0,00%	4/5 0,77%	0,00%	0,77%	0,00%	0,00%	0,00%	0,00%

PIANO DEGLI INDICATORI DI BILANCIO

Indicatori analitici concernenti la composizione delle spese per missioni e programmi e la capacità dell'amministrazione di pagare i debiti negli esercizi di riferimento
Bilancio di Previsione esercizi 2022,2023 e 2024

approvato il

MISSIONI E PROGRAMMI			BILANCIO DI PREVISIONE ESERCIZI 202220232024 (dati percentuali)						MEDIA TRE RENDICONTI PRECEDENTI (O DI PRECONSUNTIVO DISPONIBILE) (*) (dati percentuali)				
			ESERCIZIO 2022			ESERCIZIO 2023		ESERCIZIO 2024			Incidenza Missione programma: Media (Impegni + FPV) /Media (Totale impegni + Totale FPV)	di cui incidenza FPV: Media FPV / Media Totale FPV	Capacità di pagamento: Media (Pagam. c/comp+ Pagam. c/residui) / Media (Impegni + residui definitivi)
			Incidenza Missione/Programma: Previsioni stanziamento/ totale previsioni missioni	di cui incidenza FPV: Previsioni stanziamento FPV/ Previsione FPV totale	Capacità di pagamento: Previsioni cassa/ (previsioni competenza - FPV + residui)	Incidenza Missione/Programma: Previsioni stanziamento/ totale previsioni missioni	di cui incidenza FPV: Previsioni stanziamento FPV/ Previsione FPV totale	Incidenza Missione/Programma: Previsioni stanziamento/ totale previsioni missioni	di cui incidenza FPV: Previsioni stanziamento FPV/ Previsione FPV totale				
Totale Missione 20 Fondi e accantonamenti			3,22%	0,00%	6,00%	3,72%	0,00%	3,74%	0,00%	0,00%	0,00%		
Missione 50 Debito pubblico	01	Quota interessi ammortamento mutui e prestiti obbligazionari	0,00%	0,00%	0,00%	0,00%	0,00%	0,00%	0,00%	0,00%	0,00%		
	02	Quota capitale ammortamento mutui e prestiti obbligazionari	0,00%	0,00%	0,00%	0,00%	0,00%	0,00%	0,00%	0,00%	0,00%		
	Totale Missione 50 Debito pubblico		0,00%	0,00%	0,00%	0,00%	0,00%	0,00%	0,00%	0,00%	0,00%		
Missione 60 Anticipazioni finanziarie	01	Restituzione anticipazioni di tesoreria	0,00%	0,00%	0,00%	0,00%	0,00%	0,00%	0,00%	0,00%	0,00%		
	Totale Missione 60 Anticipazioni finanziarie		0,00%	0,00%	0,00%	0,00%	0,00%	0,00%	0,00%	0,00%	0,00%		
Missione 99 Servizi per conto terzi	01	Servizi per conto terzi - Partite di giro	11,50%	0,00%	100,00%	13,31%	0,00%	13,43%	0,00%	10,27%	0,00%	84,69%	
	02	Anticipazioni per il finanziamento del sistema sanitario nazionale	0,00%	0,00%	0,00%	0,00%	0,00%	0,00%	0,00%	0,00%	0,00%	0,00%	
	Totale Missione 99 Servizi per conto terzi		11,50%	0,00%	100,00%	13,31%	0,00%	13,43%	0,00%	10,27%	0,00%	84,69%	

(*) La media dei tre esercizi precedenti è riferita agli ultimi tre consuntivi disponibili. In caso di esercizio provvisorio è possibile fare riferimento ai dati di preconsuntivo dell'esercizio precedente. Nel 2016 sostituire la media degli accertamenti con gli accertamenti del 2015 stimati e la media degli incassi con gli incassi 2015 stimati (se disponibili, dati preconsuntivo). Nel 2017 sostituire la media triennale con quella biennale (per i dati 2016 fare riferimento a stime, o se disponibili, a dati di preconsuntivo). Le Autonomie speciali che adottano il DLgs 118/2011 a decorrere dal 2016 non elaborano l'indicatore nell'esercizio 2016.

CITTA' DI SERIATE
 PROVINCIA DI BERGAMO
ALLEGATO AL PEG DEGLI ENTI LOCALI
ENTRATE PER TITOLI, TIPOLOGIE E CATEGORIE

PREVISIONI DI COMPETENZA

TITOLO TIPOLOGIA CATEGORIA	DENOMINAZIONE	Previsioni dell'anno 2022		Previsioni dell'anno 2023		Previsioni dell'anno 2024	
		Totale	di cui entrate non ricorrenti	Totale	di cui entrate non ricorrenti	Totale	di cui entrate non ricorrenti
	ENTRATE CORRENTI DI NATURA TRIBUTARIA, CONTRIBUTIVA E PEREQUATIVA						
1010100	Tipologia 101: Imposte tasse e proventi assimilati	8.804.000,00	475.000,00	8.795.600,00	475.000,00	8.718.000,00	475.000,00
1010106	Imposta municipale propria	4.075.000,00	375.000,00	4.075.000,00	375.000,00	4.075.000,00	375.000,00
1010116	Addizionale comunale IRPEF	2.127.000,00	0,00	2.127.000,00	0,00	2.127.000,00	0,00
1010151	Tassa smaltimento rifiuti solidi urbani	2.547.000,00	45.000,00	2.538.600,00	45.000,00	2.461.000,00	45.000,00
1010152	Tassa occupazione spazi e aree pubbliche	0,00	0,00	0,00	0,00	0,00	0,00
1010153	Imposta comunale sulla pubblicità e diritto sulle pubbliche affissioni	0,00	0,00	0,00	0,00	0,00	0,00
1010161	Tributo comunale sui rifiuti e sui servizi	0,00	0,00	0,00	0,00	0,00	0,00
1010176	Tassa sui servizi comunali (TASI)	55.000,00	55.000,00	55.000,00	55.000,00	55.000,00	55.000,00
1010199	Altre imposte, tasse e proventi n.a.c.	0,00	0,00	0,00	0,00	0,00	0,00
1030100	Tipologia 301: Fondi perequativi da Amministrazioni Centrali	1.744.740,27	0,00	1.777.498,27	0,00	1.854.968,27	0,00
1030101	Fondi perequativi dallo Stato	1.744.740,27	0,00	1.777.498,27	0,00	1.854.968,27	0,00
1000000	Totale TITOLO 1	10.548.740,27	475.000,00	10.573.098,27	475.000,00	10.572.968,27	475.000,00
	TRASFERIMENTI CORRENTI						
2010100	Tipologia 101: Trasferimenti correnti da Amministrazioni pubbliche	3.101.122,41	47.000,00	3.054.192,90	0,00	3.054.198,95	0,00
2010101	Trasferimenti correnti da Amministrazioni CENTRALI	468.101,41	47.000,00	421.171,90	0,00	421.177,95	0,00
2010102	Trasferimenti correnti da Amministrazioni LOCALI	2.633.021,00	0,00	2.633.021,00	0,00	2.633.021,00	0,00
2010300	Tipologia 103: Trasferimenti correnti da Imprese	9.418,00	2.488,00	2.488,00	2.488,00	2.488,00	2.488,00
2010301	Sponsorizzazioni da imprese	2.488,00	2.488,00	2.488,00	2.488,00	2.488,00	2.488,00
2010302	Altri trasferimenti correnti da imprese	6.930,00	0,00	0,00	0,00	0,00	0,00

CITTA' DI SERIATE
 PROVINCIA DI BERGAMO
**ALLEGATO AL PEG DEGLI ENTI LOCALI
 ENTRATE PER TITOLI, TIPOLOGIE E CATEGORIE**

PREVISIONI DI COMPETENZA

TITOLO TIPOLOGIA CATEGORIA	DENOMINAZIONE	Previsioni dell'anno 2022		Previsioni dell'anno 2023		Previsioni dell'anno 2024	
		Totale	di cui entrate non ricorrenti	Totale	di cui entrate non ricorrenti	Totale	di cui entrate non ricorrenti
2010500	Tipologia 105: Trasferimenti correnti dall'Unione Europea e dal Resto del Mondo	0,00	0,00	0,00	0,00	0,00	0,00
2010501	Trasferimenti correnti dall'Unione Europea	0,00	0,00	0,00	0,00	0,00	0,00
2000000	Totale TITOLO 2	3.110.540,41	49.488,00	3.056.680,90	2.488,00	3.056.686,95	2.488,00
	ENTRATE EXTRATRIBUTARIE						
3010000	Tipologia 100: Vendita di beni e servizi e proventi derivanti dalla gestione dei beni	2.346.796,46	165.000,00	2.317.396,46	165.000,00	2.317.396,46	165.000,00
3010200	Entrate dalla vendita e dall'erogazione di servizi	424.600,00	0,00	395.200,00	0,00	395.200,00	0,00
3010300	Proventi derivanti dalla gestione dei beni	1.922.196,46	165.000,00	1.922.196,46	165.000,00	1.922.196,46	165.000,00
3020000	Tipologia 200: Proventi derivanti dall'attività di controllo e repressione delle irregolarità e degli illeciti	710.000,00	710.000,00	710.000,00	710.000,00	710.000,00	710.000,00
3020200	Entrate da famiglie derivanti dall'attività di controllo e repressione delle irregolarità e degli illeciti	645.000,00	645.000,00	645.000,00	645.000,00	645.000,00	645.000,00
3020300	Entrate da Imprese derivanti dall'attività di controllo e repressione delle irregolarità e degli illeciti	65.000,00	65.000,00	65.000,00	65.000,00	65.000,00	65.000,00
3030000	Tipologia 300: Interessi attivi	2.500,00	0,00	2.500,00	0,00	2.500,00	0,00
3030300	Altri interessi attivi	2.500,00	0,00	2.500,00	0,00	2.500,00	0,00
3040000	Tipologia 400: Altre entrate da redditi da capitale	250.000,00	0,00	250.000,00	0,00	250.000,00	0,00
3040300	Entrate derivanti dalla distribuzione di utili e avanzi	250.000,00	0,00	250.000,00	0,00	250.000,00	0,00
3050000	Tipologia 500: Rimborsi e altre entrate correnti	549.500,00	0,00	551.500,00	0,00	549.500,00	0,00
3050100	Indennizzi di assicurazione	10.000,00	0,00	10.000,00	0,00	10.000,00	0,00
3050200	Rimborsi in entrata	373.500,00	0,00	373.500,00	0,00	373.500,00	0,00
3059900	Altre entrate correnti n.a.c.	166.000,00	0,00	168.000,00	0,00	166.000,00	0,00
3000000	Totale TITOLO 3	3.858.796,46	875.000,00	3.831.396,46	875.000,00	3.829.396,46	875.000,00
	ENTRATE IN CONTO CAPITALE						
4020000	Tipologia 200: Contributi agli investimenti	4.629.236,00	4.328.578,00	1.045.000,00	1.045.000,00	1.000.000,00	1.000.000,00

CITTA' DI SERIATE
 PROVINCIA DI BERGAMO
ALLEGATO AL PEG DEGLI ENTI LOCALI
ENTRATE PER TITOLI, TIPOLOGIE E CATEGORIE

PREVISIONI DI COMPETENZA

TITOLO TIPOLOGIA CATEGORIA	DENOMINAZIONE	Previsioni dell'anno 2022		Previsioni dell'anno 2023		Previsioni dell'anno 2024	
		Totale	di cui entrate non ricorrenti	Totale	di cui entrate non ricorrenti	Totale	di cui entrate non ricorrenti
4020100	Contributi agli investimenti da amministrazioni pubbliche	4.629.236,00	4.328.578,00	1.045.000,00	1.045.000,00	1.000.000,00	1.000.000,00
4020300	Contributi agli investimenti da Imprese	0,00	0,00	0,00	0,00	0,00	0,00
4030000	Tipologia 300: Altri trasferimenti in conto capitale	0,00	0,00	0,00	0,00	0,00	0,00
4031200	Altri trasferimenti in conto capitale da Imprese	0,00	0,00	0,00	0,00	0,00	0,00
4040000	Tipologia 400: Entrate da alienazione di beni materiali e immateriali	78.000,00	78.000,00	198.000,00	198.000,00	48.000,00	48.000,00
4040100	Alienazione di beni materiali	73.000,00	73.000,00	193.000,00	193.000,00	43.000,00	43.000,00
4040300	Alienazione di beni immateriali	5.000,00	5.000,00	5.000,00	5.000,00	5.000,00	5.000,00
4050000	Tipologia 500: Altre entrate in conto capitale	700.000,00	700.000,00	700.000,00	700.000,00	700.000,00	700.000,00
4050100	Permessi da costruire	700.000,00	700.000,00	700.000,00	700.000,00	700.000,00	700.000,00
4000000	Totale TITOLO 4	5.407.236,00	5.106.578,00	1.943.000,00	1.943.000,00	1.748.000,00	1.748.000,00
	ENTRATE DA RIDUZIONE DI ATTIVITA' FINANZIARIE						
5010000	Tipologia 100: Alienazione di attività finanziarie	0,00	0,00	0,00	0,00	0,00	0,00
5010100	Alienazione di partecipazioni	0,00	0,00	0,00	0,00	0,00	0,00
5020000	Tipologia 200: Riscossione di crediti di breve termine	0,00	0,00	0,00	0,00	0,00	0,00
5020300	Riscossione crediti di breve termine a tasso agevolato da Imprese	0,00	0,00	0,00	0,00	0,00	0,00
5000000	Totale TITOLO 5	0,00	0,00	0,00	0,00	0,00	0,00
	ANTICIPAZIONI DA ISTITUTO TESORIERE/CASSIERE						
7000000	Tipologia 000:	0,00	0,00	0,00	0,00	0,00	0,00
7000000		0,00	0,00	0,00	0,00	0,00	0,00
7000000	Totale TITOLO 7	0,00	0,00	0,00	0,00	0,00	0,00
	ENTRATE PER CONTO TERZI E PARTITE DI GIRO						

CITTA' DI SERIATE
 PROVINCIA DI BERGAMO
**ALLEGATO AL PEG DEGLI ENTI LOCALI
 ENTRATE PER TITOLI, TIPOLOGIE E CATEGORIE**

PREVISIONI DI COMPETENZA

TITOLO TIPOLOGIA CATEGORIA	DENOMINAZIONE	Previsioni dell'anno 2022		Previsioni dell'anno 2023		Previsioni dell'anno 2024	
		Totale	<i>di cui entrate non ricorrenti</i>	Totale	<i>di cui entrate non ricorrenti</i>	Totale	<i>di cui entrate non ricorrenti</i>
9010000	Tipologia 100: Entrate per partite di giro	2.457.000,00	0,00	2.457.000,00	0,00	2.457.000,00	0,00
9010100	Altre ritenute	1.100.000,00	0,00	1.100.000,00	0,00	1.100.000,00	0,00
9010200	Ritenute su redditi da lavoro dipendente	1.302.000,00	0,00	1.302.000,00	0,00	1.302.000,00	0,00
9019900	Altre entrate per partite di giro	55.000,00	0,00	55.000,00	0,00	55.000,00	0,00
9020000	Tipologia 200: Entrate per conto terzi	522.000,00	0,00	522.000,00	0,00	522.000,00	0,00
9020100	Rimborsi per acquisto di beni e servizi per conto terzi	300.000,00	0,00	300.000,00	0,00	300.000,00	0,00
9020400	Depositi di/presso terzi	50.000,00	0,00	50.000,00	0,00	50.000,00	0,00
9020500	Riscossione imposte e tributi per conto terzi	100.000,00	0,00	100.000,00	0,00	100.000,00	0,00
9029900	Altre entrate per conto terzi	72.000,00	0,00	72.000,00	0,00	72.000,00	0,00
9000000	Totale TITOLO 9	2.979.000,00	0,00	2.979.000,00	0,00	2.979.000,00	0,00
TOTALE GENERALE DELLE ENTRATE		25.904.313,14	6.506.066,00	22.383.175,63	3.295.488,00	22.186.051,68	3.100.488,00

CITTA' DI SERIATE
PROVINCIA DI BERGAMO

SPESE PER MISSIONI, PROGRAMMI E MACROAGGREGATI

SPESE CORRENTI - PREVISIONI DI COMPETENZA
Esercizio finanziario 2022

MISSIONI E PROGRAMMI \ MACROAGGREGATI		Redditi da lavoro dipendente	Imposte e tasse a carico dell'ente	Acquisto di beni e servizi	Trasferimenti correnti	Trasferimenti di tributi (solo per le Regioni)	Fondi perequativi (solo per le Regioni)	Interessi passivi	Altre spese per redditi da capitale	Rimborsi e poste correttive delle entrate	Altre spese correnti	Totale
		101	102	103	104	105	106	107	108	109	110	100
01	MISSIONE 1 - Servizi istituzionali e generali e di gestione											
01	Organi istituzionali	100.300,00	16.000,00	234.030,00	5.600,00	0,00	0,00	0,00	0,00	0,00	640,00	356.570,00
02	Segreteria generale	224.000,00	16.145,00	82.600,00	2.610,00	0,00	0,00	0,00	0,00	0,00	76.650,00	402.005,00
03	Gestione economica, finanziaria, programmazione e provveditorato	168.000,00	12.200,00	45.713,00	0,00	0,00	0,00	0,00	0,00	0,00	85.000,00	310.913,00
04	Gestione delle entrate tributarie e servizi fiscali	95.800,00	18.000,00	84.900,00	0,00	0,00	0,00	0,00	0,00	12.000,00	0,00	210.700,00
05	Gestione dei beni demaniali e patrimoniali	0,00	23.500,00	403.750,00	500,00	0,00	0,00	0,00	0,00	0,00	34.500,00	462.250,00
06	Ufficio tecnico	395.200,00	24.640,00	103.150,00	0,00	0,00	0,00	0,00	0,00	0,00	2.100,00	525.090,00
07	Elezioni e consultazioni popolari - Anagrafe e stato civile	452.500,00	30.000,00	37.875,00	6.500,00	0,00	0,00	0,00	0,00	0,00	0,00	526.875,00
08	Statistica e sistemi informativi	137.200,00	9.500,00	234.030,00	0,00	0,00	0,00	0,00	0,00	0,00	0,00	380.730,00
10	Risorse umane	1.157.000,00	74.000,00	47.100,00	0,00	0,00	0,00	0,00	0,00	0,00	0,00	1.278.100,00
	TOTALE MISSIONE 1 - Servizi istituzionali e generali e di gestione	2.730.000,00	223.985,00	1.273.148,00	15.210,00	0,00	0,00	0,00	0,00	12.000,00	198.890,00	4.453.233,00
03	MISSIONE 3 - Ordine pubblico e sicurezza											
01	Polizia locale e amministrativa	619.200,00	41.800,00	151.884,00	1.000,00	0,00	0,00	0,00	0,00	2.000,00	7.600,00	823.484,00
	TOTALE MISSIONE 3 - Ordine pubblico e sicurezza	619.200,00	41.800,00	151.884,00	1.000,00	0,00	0,00	0,00	0,00	2.000,00	7.600,00	823.484,00
04	MISSIONE 4 - Istruzione e diritto allo studio											
01	Istruzione prescolastica	0,00	0,00	104.100,00	105.000,00	0,00	0,00	0,00	0,00	0,00	0,00	209.100,00
02	Altri ordini di istruzione non universitaria	0,00	0,00	342.800,00	41.350,00	0,00	0,00	0,00	0,00	0,00	0,00	384.150,00
06	Servizi ausiliari all'istruzione	29.900,00	0,00	917.110,00	28.500,00	0,00	0,00	0,00	0,00	5.000,00	1.250,00	981.760,00
07	Diritto allo studio	0,00	2.000,00	100,00	140.000,00	0,00	0,00	0,00	0,00	0,00	0,00	142.100,00

CITTA' DI SERIATE
PROVINCIA DI BERGAMO

SPESE PER MISSIONI, PROGRAMMI E MACROAGGREGATI

SPESE CORRENTI - PREVISIONI DI COMPETENZA
Esercizio finanziario 2022

MISSIONI E PROGRAMMI \ MACROAGGREGATI		Redditi da lavoro dipendente	Imposte e tasse a carico dell'ente	Acquisto di beni e servizi	Trasferimenti correnti	Trasferimenti di tributi (solo per le Regioni)	Fondi perequativi (solo per le Regioni)	Interessi passivi	Altre spese per redditi da capitale	Rimborsi e poste correttive delle entrate	Altre spese correnti	Totale
		101	102	103	104	105	106	107	108	109	110	100
	TOTALE MISSIONE 4 - Istruzione e diritto allo studio	29.900,00	2.000,00	1.364.110,00	314.850,00	0,00	0,00	0,00	0,00	5.000,00	1.250,00	1.717.110,00
05	MISSIONE 5 - Tutela e valorizzazione dei beni e attività culturali											
02	Attività culturali e interventi diversi nel settore culturale	402.000,00	28.600,00	785.023,80	117.000,00	0,00	0,00	0,00	0,00	0,00	0,00	1.332.623,80
	TOTALE MISSIONE 5 - Tutela e valorizzazione dei beni e attività culturali	402.000,00	28.600,00	785.023,80	117.000,00	0,00	0,00	0,00	0,00	0,00	0,00	1.332.623,80
06	MISSIONE 6 - Politiche giovanili, sport e tempo libero											
01	Sport e tempo libero	0,00	0,00	211.300,00	40.000,00	0,00	0,00	0,00	0,00	0,00	0,00	251.300,00
	TOTALE MISSIONE 6 - Politiche giovanili, sport e tempo libero	0,00	0,00	211.300,00	40.000,00	0,00	0,00	0,00	0,00	0,00	0,00	251.300,00
08	MISSIONE 8 - Assetto del territorio ed edilizia abitativa											
01	Urbanistica e assetto del territorio	231.200,00	15.710,00	27.350,00	0,00	0,00	0,00	0,00	0,00	0,00	400,00	274.660,00
	TOTALE MISSIONE 8 - Assetto del territorio ed edilizia abitativa	231.200,00	15.710,00	27.350,00	0,00	0,00	0,00	0,00	0,00	0,00	400,00	274.660,00
09	MISSIONE 9 - Sviluppo sostenibile e tutela del territorio e dell'ambiente											
02	Tutela, valorizzazione e recupero ambientale	119.000,00	8.510,00	323.430,00	61.372,00	0,00	0,00	0,00	0,00	0,00	300,00	512.612,00
03	Rifiuti	0,00	0,00	2.452.563,63	0,00	0,00	0,00	0,00	0,00	0,00	0,00	2.452.563,63
04	Servizio idrico integrato	0,00	0,00	2.000,00	0,00	0,00	0,00	0,00	0,00	0,00	0,00	2.000,00
	TOTALE MISSIONE 9 - Sviluppo sostenibile e tutela del territorio e dell'ambiente	119.000,00	8.510,00	2.777.993,63	61.372,00	0,00	0,00	0,00	0,00	0,00	300,00	2.967.175,63
10	MISSIONE 10 - Trasporti e diritto alla mobilità											
02	Trasporto pubblico locale	0,00	0,00	0,00	16.500,00	0,00	0,00	0,00	0,00	0,00	0,00	16.500,00
05	Viabilità e infrastrutture stradali	0,00	145,00	485.656,00	0,00	0,00	0,00	0,00	0,00	0,00	650,00	486.451,00
	TOTALE MISSIONE 10 - Trasporti e diritto alla mobilità	0,00	145,00	485.656,00	16.500,00	0,00	0,00	0,00	0,00	0,00	650,00	502.951,00

CITTA' DI SERIATE
PROVINCIA DI BERGAMO

SPESE PER MISSIONI, PROGRAMMI E MACROAGGREGATI

SPESE CORRENTI - PREVISIONI DI COMPETENZA
Esercizio finanziario 2022

MISSIONI E PROGRAMMI \ MACROAGGREGATI		Redditi da lavoro dipendente	Imposte e tasse a carico dell'ente	Acquisto di beni e servizi	Trasferimenti correnti	Trasferimenti di tributi (solo per le Regioni)	Fondi perequativi (solo per le Regioni)	Interessi passivi	Altre spese per redditi da capitale	Rimborsi e poste correttive delle entrate	Altre spese correnti	Totale
		101	102	103	104	105	106	107	108	109	110	100
11	MISSIONE 11 - Soccorso civile											
01	Sistema di protezione civile	2.350,00	770,00	100.460,00	0,00	0,00	0,00	0,00	0,00	0,00	4.850,00	108.430,00
	TOTALE MISSIONE 11 - Soccorso civile	2.350,00	770,00	100.460,00	0,00	0,00	0,00	0,00	0,00	0,00	4.850,00	108.430,00
12	MISSIONE 12 - Diritti sociali, politiche sociali e famiglia											
01	Interventi per l'infanzia e i minori e per asili nido	0,00	0,00	642.875,00	104.000,00	0,00	0,00	0,00	0,00	0,00	0,00	746.875,00
02	Interventi per la disabilità	0,00	0,00	186.658,00	341.000,00	0,00	0,00	0,00	0,00	0,00	0,00	527.658,00
03	Interventi per gli anziani	0,00	0,00	216.650,00	83.000,00	0,00	0,00	0,00	0,00	0,00	0,00	299.650,00
07	Programmazione e governo della rete dei servizi sociosanitari e sociali	566.500,00	37.710,00	732.429,00	1.614.893,99	0,00	0,00	0,00	0,00	0,00	7.310,00	2.958.842,99
08	Cooperazione e associazionismo	0,00	0,00	0,00	0,00	0,00	0,00	0,00	0,00	0,00	0,00	0,00
09	Servizio necroscopico e cimiteriale	0,00	0,00	79.000,00	11.600,00	0,00	0,00	0,00	0,00	0,00	0,00	90.600,00
	TOTALE MISSIONE 12 - Diritti sociali, politiche sociali e famiglia	566.500,00	37.710,00	1.857.612,00	2.154.493,99	0,00	0,00	0,00	0,00	0,00	7.310,00	4.623.625,99
14	MISSIONE 14 - Sviluppo economico e competitività											
02	Commercio - reti distributive - tutela dei consumatori	40.400,00	3.000,00	11.050,00	26.000,00	0,00	0,00	0,00	0,00	0,00	0,00	80.450,00
	TOTALE MISSIONE 14 - Sviluppo economico e competitività	40.400,00	3.000,00	11.050,00	26.000,00	0,00	0,00	0,00	0,00	0,00	0,00	80.450,00
20	MISSIONE 20 - Fondi e accantonamenti											
01	Fondo di riserva	0,00	0,00	0,00	0,00	0,00	0,00	0,00	0,00	0,00	54.000,00	54.000,00
02	Fondo crediti di dubbia esigibilità	0,00	0,00	0,00	0,00	0,00	0,00	0,00	0,00	0,00	608.000,00	608.000,00
03	Altri Fondi	0,00	0,00	0,00	0,00	0,00	0,00	0,00	0,00	0,00	171.033,72	171.033,72
	TOTALE MISSIONE 20 - Fondi e accantonamenti	0,00	0,00	0,00	0,00	0,00	0,00	0,00	0,00	0,00	833.033,72	833.033,72

CITTA' DI SERIATE
 PROVINCIA DI BERGAMO

SPESE PER MISSIONI, PROGRAMMI E MACROAGGREGATI

SPESE CORRENTI - PREVISIONI DI COMPETENZA
 Esercizio finanziario 2022

MISSIONI E PROGRAMMI \ MACROAGGREGATI	Redditi da lavoro dipendente	Imposte e tasse a carico dell'ente	Acquisto di beni e servizi	Trasferimenti correnti	Trasferimenti di tributi (solo per le Regioni)	Fondi perequativi (solo per le Regioni)	Interessi passivi	Altre spese per redditi da capitale	Rimborsi e poste correttive delle entrate	Altre spese correnti	Totale
	101	102	103	104	105	106	107	108	109	110	100
TOTALE GENERALE DELLE SPESE	4.740.550,00	362.230,00	9.045.587,43	2.746.425,99	0,00	0,00	0,00	0,00	19.000,00	1.054.283,72	17.968.077,14

CITTA' DI SERIATE
PROVINCIA DI BERGAMO

SPESE PER MISSIONI, PROGRAMMI E MACROAGGREGATI

SPESE IN CONTO CAPITALE E SPESE PER INCREMENTO DI ATTIVITA' FINANZIARIE - PREVISIONI DI COMPETENZA
Esercizio finanziario 2022

MISSIONI E PROGRAMMI \ MACROAGGREGATI		Tributi in conto capitale a carico dell'ente	Investimenti fissi lordi	Contributi agli investimenti	Trasferimenti in conto capitale	Altre spese in conto capitale	Totale SPESE IN CONTO CAPITALE	Acquisizioni di attività finanziarie	Concessione crediti di breve termine	Concessione crediti di medio-lungo termine	Altre spese per incremento di attività finanziarie	Totale SPESE PER INCREMENTO DI ATTIVITA' FINANZIARIE
		201	202	203	204	205	200	301	302	303	304	300
01	MISSIONE 1 - Servizi istituzionali e generali e di gestione											
03	Gestione economica, finanziaria, programmazione e provveditorato	0,00	0,00	0,00	0,00	0,00	0,00	0,00	0,00	0,00	0,00	0,00
05	Gestione dei beni demaniali e patrimoniali	0,00	100.000,00	0,00	0,00	0,00	100.000,00	0,00	0,00	0,00	0,00	0,00
09	Assistenza tecnico-amministrativa agli enti locali	0,00	0,00	30.000,00	0,00	22.000,00	52.000,00	0,00	0,00	0,00	0,00	0,00
10	Risorse umane	0,00	0,00	0,00	0,00	0,00	0,00	0,00	0,00	0,00	0,00	0,00
	TOTALE MISSIONE 1 - Servizi istituzionali e generali e di gestione	0,00	100.000,00	30.000,00	0,00	22.000,00	152.000,00	0,00	0,00	0,00	0,00	0,00
03	MISSIONE 3 - Ordine pubblico e sicurezza											
01	Polizia locale e amministrativa	0,00	0,00	0,00	0,00	0,00	0,00	0,00	0,00	0,00	0,00	0,00
	TOTALE MISSIONE 3 - Ordine pubblico e sicurezza	0,00	0,00	0,00	0,00	0,00	0,00	0,00	0,00	0,00	0,00	0,00
04	MISSIONE 4 - Istruzione e diritto allo studio											
01	Istruzione prescolastica	0,00	10.000,00	0,00	0,00	0,00	10.000,00	0,00	0,00	0,00	0,00	0,00
02	Altri ordini di istruzione non universitaria	0,00	2.268.536,00	0,00	0,00	0,00	2.268.536,00	0,00	0,00	0,00	0,00	0,00
	TOTALE MISSIONE 4 - Istruzione e diritto allo studio	0,00	2.278.536,00	0,00	0,00	0,00	2.278.536,00	0,00	0,00	0,00	0,00	0,00
05	MISSIONE 5 - Tutela e valorizzazione dei beni e attività culturali											
02	Attività culturali e interventi diversi nel settore culturale	0,00	46.700,00	0,00	0,00	0,00	46.700,00	0,00	0,00	0,00	0,00	0,00
	TOTALE MISSIONE 5 - Tutela e valorizzazione dei beni e attività culturali	0,00	46.700,00	0,00	0,00	0,00	46.700,00	0,00	0,00	0,00	0,00	0,00
06	MISSIONE 6 - Politiche giovanili, sport e tempo libero											
01	Sport e tempo libero	0,00	1.150.000,00	0,00	0,00	0,00	1.150.000,00	0,00	0,00	0,00	0,00	0,00

CITTA' DI SERIATE
PROVINCIA DI BERGAMO

SPESE PER MISSIONI, PROGRAMMI E MACROAGGREGATI

SPESE IN CONTO CAPITALE E SPESE PER INCREMENTO DI ATTIVITA' FINANZIARIE - PREVISIONI DI COMPETENZA
Esercizio finanziario 2022

MISSIONI E PROGRAMMI \ MACROAGGREGATI		Tributi in conto capitale a carico dell'ente	Investimenti fissi lordi	Contributi agli investimenti	Trasferimenti in conto capitale	Altre spese in conto capitale	Totale SPESE IN CONTO CAPITALE	Acquisizioni di attività finanziarie	Concessione crediti di breve termine	Concessione crediti di medio-lungo termine	Altre spese per incremento di attività finanziarie	Totale SPESE PER INCREMENTO DI ATTIVITA' FINANZIARIE
		201	202	203	204	205	200	301	302	303	304	300
	TOTALE MISSIONE 6 - Politiche giovanili, sport e tempo libero	0,00	1.150.000,00	0,00	0,00	0,00	1.150.000,00	0,00	0,00	0,00	0,00	0,00
09	MISSIONE 9 - Sviluppo sostenibile e tutela del territorio e dell'ambiente											
02	Tutela, valorizzazione e recupero ambientale	0,00	0,00	0,00	0,00	0,00	0,00	0,00	0,00	0,00	0,00	0,00
04	Servizio idrico integrato	0,00	0,00	0,00	0,00	0,00	0,00	0,00	0,00	0,00	0,00	0,00
05	Aree protette, parchi naturali, protezione naturalistica e forestazione	0,00	0,00	0,00	0,00	0,00	0,00	0,00	0,00	0,00	0,00	0,00
08	Qualità dell'aria e riduzione dell'inquinamento	0,00	20.000,00	0,00	0,00	0,00	20.000,00	0,00	0,00	0,00	0,00	0,00
	TOTALE MISSIONE 9 - Sviluppo sostenibile e tutela del territorio e dell'ambiente	0,00	20.000,00	0,00	0,00	0,00	20.000,00	0,00	0,00	0,00	0,00	0,00
10	MISSIONE 10 - Trasporti e diritto alla mobilità											
05	Viabilità e infrastrutture stradali	0,00	1.310.000,00	0,00	0,00	0,00	1.310.000,00	0,00	0,00	0,00	0,00	0,00
	TOTALE MISSIONE 10 - Trasporti e diritto alla mobilità	0,00	1.310.000,00	0,00	0,00	0,00	1.310.000,00	0,00	0,00	0,00	0,00	0,00
11	MISSIONE 11 - Soccorso civile											
01	Sistema di protezione civile	0,00	0,00	0,00	0,00	0,00	0,00	0,00	0,00	0,00	0,00	0,00
	TOTALE MISSIONE 11 - Soccorso civile	0,00	0,00	0,00	0,00	0,00	0,00	0,00	0,00	0,00	0,00	0,00
12	MISSIONE 12 - Diritti sociali, politiche sociali e famiglia											
07	Programmazione e governo della rete dei servizi sociosanitari e sociali	0,00	0,00	0,00	0,00	0,00	0,00	0,00	0,00	0,00	0,00	0,00
08	Cooperazione e associazionismo	0,00	0,00	0,00	0,00	0,00	0,00	0,00	0,00	0,00	0,00	0,00
09	Servizio necroscopico e cimiteriale	0,00	0,00	0,00	0,00	0,00	0,00	0,00	0,00	0,00	0,00	0,00
	TOTALE MISSIONE 12 - Diritti sociali, politiche sociali e famiglia	0,00	0,00	0,00	0,00	0,00	0,00	0,00	0,00	0,00	0,00	0,00

CITTA' DI SERIATE
 PROVINCIA DI BERGAMO

SPESE PER MISSIONI, PROGRAMMI E MACROAGGREGATI

SPESE IN CONTO CAPITALE E SPESE PER INCREMENTO DI ATTIVITA' FINANZIARIE - PREVISIONI DI COMPETENZA
 Esercizio finanziario 2022

MISSIONI E PROGRAMMI \ MACROAGGREGATI		Tributi in conto capitale a carico dell'ente	Investimenti fissi lordi	Contributi agli investimenti	Trasferimenti in conto capitale	Altre spese in conto capitale	Totale SPESE IN CONTO CAPITALE	Acquisizioni di attività finanziarie	Concessione crediti di breve termine	Concessione crediti di medio-lungo termine	Altre spese per incremento di attività finanziarie	Totale SPESE PER INCREMENTO DI ATTIVITA' FINANZIARIE
		201	202	203	204	205	200	301	302	303	304	300
20	MISSIONE 20 - Fondi e accantonamenti											
03	Altri Fondi	0,00	0,00	0,00	0,00	0,00	0,00	0,00	0,00	0,00	0,00	0,00
	TOTALE MISSIONE 20 - Fondi e accantonamenti	0,00	0,00	0,00	0,00	0,00	0,00	0,00	0,00	0,00	0,00	0,00
	TOTALE GENERALE DELLE SPESE	0,00	4.905.236,00	30.000,00	0,00	22.000,00	4.957.236,00	0,00	0,00	0,00	0,00	0,00

CITTA' DI SERIATE
 PROVINCIA DI BERGAMO

SPESE PER MISSIONI, PROGRAMMI E MACROAGGREGATI

SPESE PER SERVIZI PER CONTO TERZI E PARTITE DI GIRO - PREVISIONI DI COMPETENZA
 Esercizio finanziario 2022

MISSIONI E PROGRAMMI \ MACROAGGREGATI		Uscite per partite di giro	Uscite per conto terzi	Totale
		701	702	700
99	MISSIONE 99 - Servizi per conto terzi	0,00	0,00	0,00
01	Servizi per conto terzi - Partite di giro	2.529.000,00	450.000,00	2.979.000,00
	TOTALE MISSIONE 99 - Servizi per conto terzi	2.529.000,00	450.000,00	2.979.000,00

Letto, approvato e sottoscritto:

Il Presidente
Lorenzo Panseri

Il Segretario Generale
Paola Maria Xibilia

Documento prodotto in originale informatico e firmato digitalmente ai sensi dell'art. 20 del "Codice dell'amministrazione digitale" (D.Lgs. 82/2005).
