










 **Piano di Emergenza
Comune di Seriate**
Provincia di Bergamo




**Carta di inquadramento
Rischio incidente aereo
Area omogenea 6**
Tavola 2E.6

Approvato con DCC n. _____ del _____
Aggiornamento: Dicembre 2016




 **Scala 1:10.000**
Redazione a cura di Ecometrics S.r.l. 








- STRUTTURE STRATEGICHE**
-  Struttura di accoglienza o ricovero
 -  Struttura istituzionale
 -  Struttura operativa
 -  Struttura sanitaria

- VIABILITA' E PUNTI DI ACCESSO**
-  Autostrade e Svincoli autostradali
 -  Strade Principali (Provinciali, Statali, Ex-statali)
 -  Linea Ferroviaria

- SUPERFICI STRATEGICHE**
-  Area di accoglienza/ricovero
 -  Area di attesa
 -  Area secondaria ammassamento mezzi di soccorso

- LIMITI AMMINISTRATIVI**
-  Confine Comunale Seriate
 -  Confini comunali

- PIANO DI EMERGENZA AEROPORTUALE**
-  Percorsi stradali su cui garantire il passaggio dei mezzi di soccorso per il raggiungimento delle strutture ospedaliere individuate dal "Piano di Emergenza Provinciale Rischio Incidente Aereo"
 -  Punti di regolazione del traffico
 -  Zona di tutela aeroportuale

- AREE OMogenee - SCENARIO
CADUTA AEROMOBILE**
-  Area Omogenea 1
 -  Area Omogenea 2
 -  Area Omogenea 3
 -  Area Omogenea 4
 -  Area Omogenea 5
 -  Area Omogenea 6
 -  Sedime aeroportuale

Sedime aeroportuale

Snodo viabilistico principale
Svincolo Ovest Serio

Snodo viabilistico principale
Svincolo Briantea