


**Piano di Emergenza
Comune di Seriate**
Provincia di Bergamo

Carta di inquadramento
Reti tecnologiche

Tavola 1C


Approvato con DCC n. del

Aggiornamento: Dicembre 2016









Scala 1:10.000






Redazione a cura di Ecometrics S.r.l.




RETI TECNOLOGICHE

-  Metanodotto
-  Elettrodotta
-  Tralicci linea alta tensione
-  Pozzi acquedotto
-  Piattaforma ecologica
-  Distributori carburante



VIABILITA' E PUNTI DI ACCESSO

-  Autostrade e Svincoli autostradali
-  Strade Principali (Provinciali, Statali, Ex-statali)
-  Linea Ferroviaria
-  Stazione Ferroviaria di Seriate
-  Punti atterraggio elicotteri

MANUFATTI

-  Ponte / Viadotto / Cavalcatia

LIMITI AMMINISTRATIVI

-  Confine Comunale Seriate
-  Confini comunali

