


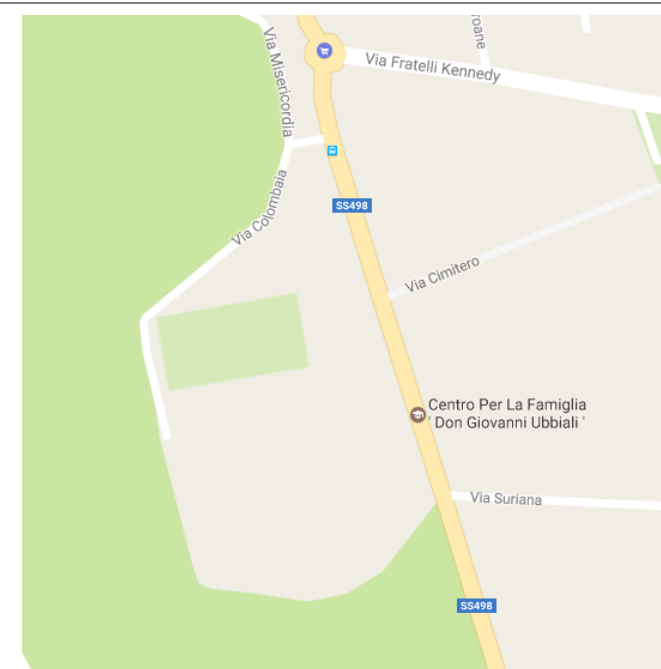
	Piano di Emergenza Comune di Seriate Provincia di Bergamo	Carta di dettaglio Aree di Emergenza Superficie strategica	Area n° A01 Scala: 1:2.000 
	Aggiornamento: dicembre 2016	Ecometrics S.r.l. - LibraRisk S.r.l.	 

Denominazione	Campo Sportivo Comunale di Via Colombaia								
I-irizzo	Via Colombaia - Seriate (BG)			Cod. ISTAT Comune	016198				
Coordinate:	Longitudine	5581440,55	Latitudine	5055464,55	Quota (m slm)	213			
Sup. totale (m ²)	6.944	Sup. coperta (m ²)	369	Sup. scoperta (m ²)	6.575				
Morfologia del terreno	pianeggiante		Tipo pavimentazione	erba		Cod.*	5		
Area attrezzata:	si	Fognatura	X	Acqua potabile	X	Energia Elettrica	X	Illuminazione	X
		Gas	X	Docce n°	-	Servizi igienici n°	-		
		Fabbricato	X	Telefono n.	-	Area è delimitata	si		
		Strutture accessorie	X	spogliatoi					
Accesso all'area	Passi carrai	-							
	Collegamenti viabilità	Via Colombaia, Via Cassinone							
Tipo*	AREA DI ASSISTENZA ALLA POPOLAZIONE					Cod.*	1		
Sottotipo *	Area di accoglienza o ricovero					Cod.*	2		
Tipo di utilizzo nella normalità*	Campo sportivo					Cod.*	1		
Destinazione area da PGT	-								
Area idonea per un insediamento di:	Campo per tendopoli		si		Campo per container		si		
	Capacità accoglienza persone (n.)		---		Capacità posti letto (n.)		---		
Area vulnerabile per il rischio:	Rischio Trasporti-GPL (zona I), Rischio Trasporti-Benzina (zona II)			Scenario n°	n.c.				
NOTE:									

DETENTORE DELL' AREA / Generalità del Proprietario									
Cognome/Nome o Rag. Soc. le	Amministrazione Comunale di Seriate								
I-irizzo	Piazza A. Alebardi, 1 - Seriate (BG)								
Recapiti telefonici	C	035 304111	F	035 301152	H24				
Email (PEC)	comune.seriate@pec.it								
RESPONSABILE DELL' AREA									
Cognome/Nome o Rag. Soc. le	Cristian Vezzoli								
I-irizzo	c/o Amm.ne Com.le di Seriate								
Mansione/Funzione:	Sindaco pro tempore								
Recapiti telefonici	C		D		F		Cell		
Altro (e.mail)									
ALTRO RESPONSABILE DELL' AREA									
Cognome/Nome o Rag. Soc. le									
I-irizzo									
Mansione/Funzione:									
Recapiti telefonici	C		D		F		Cell		
Altro (e.mail)									

Note di compilazione: Indicare con una x i campi validi. La capacità di accoglienza ed i posti letto vanno stimati in funzione della superficie. Il tipo di contatto va indicato con le seguenti sigle: D (tel. diretto) - Ab (tel. abitazione) - C (tel. centralino) - Cell (cellulare) - F (fax).

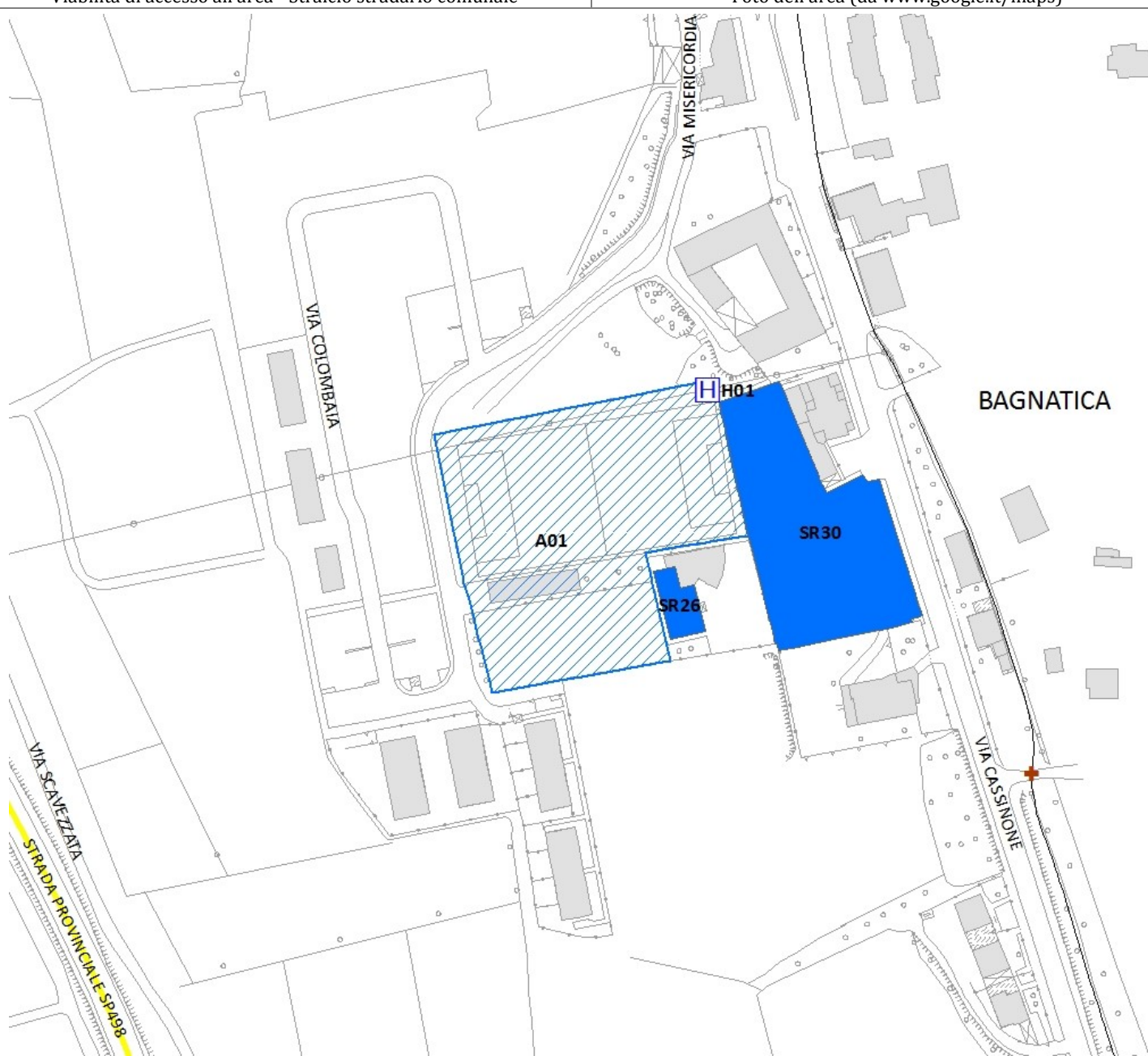
(*) Il Codice da attribuire è derivato dalla *Codifica PEWEB Regione Lombardia*



Viabilità di accesso all'area - Stralcio stradale comunale


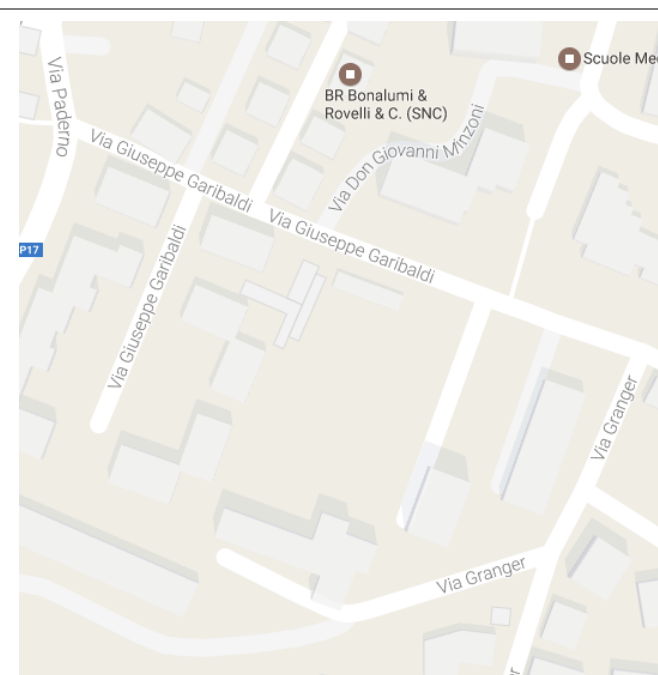


Foto dell'area (da www.google.it/maps)



Planimetria dell'area (scala 1:2.000) da cartografia di piano

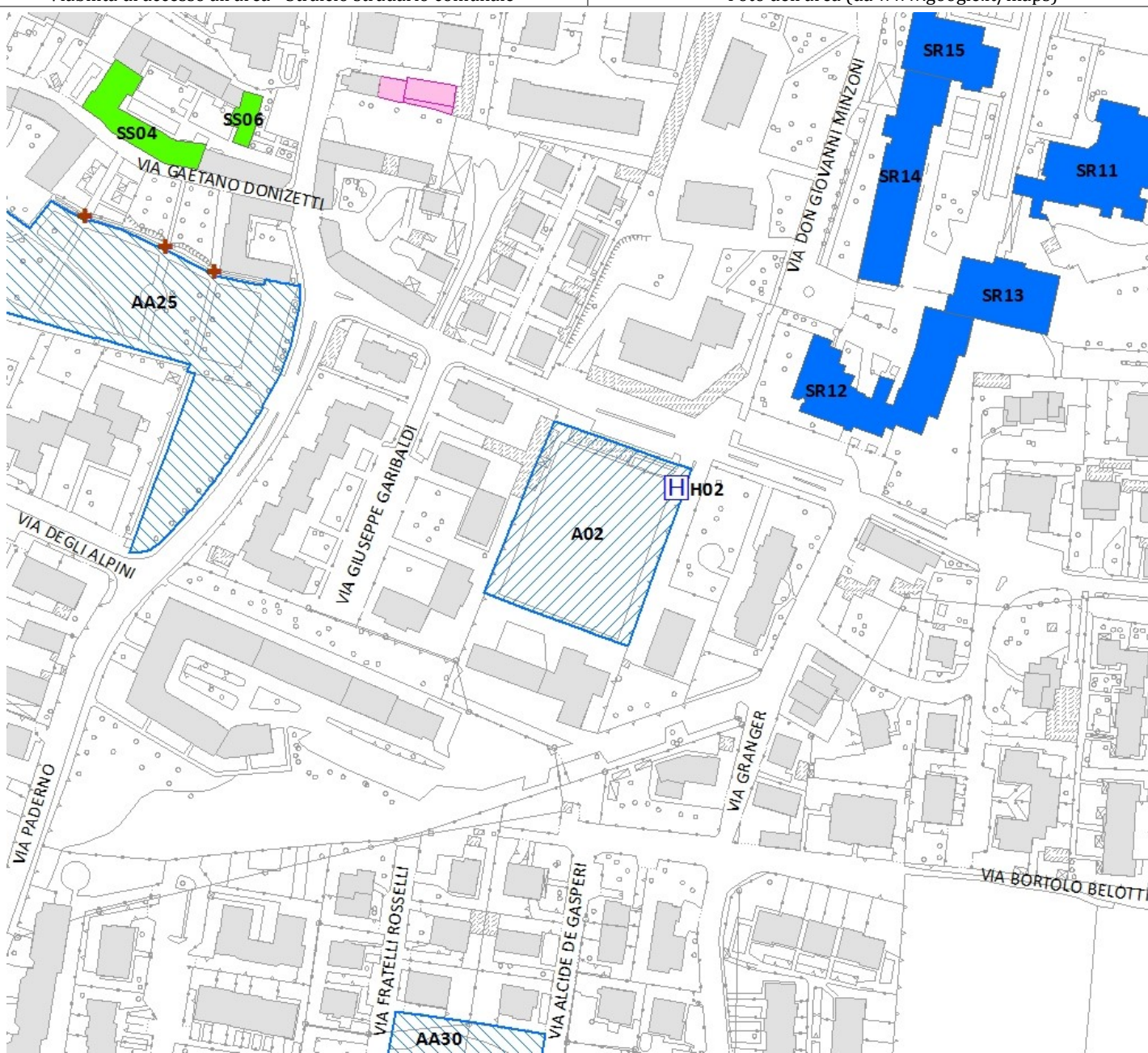
	Piano di Emergenza Comune di Seriate Provincia di Bergamo	Carta di dettaglio Aree di Emergenza Superficie strategica	Area n° A02 Scala: 1:2.000
			
Aggiornamento: dicembre 2016		Ecometrics S.r.l. - LibraRisk S.r.l.	



Denominazione	Campo Sportivo Comunale di Via Garibaldi								
I-irizzo	Via Garibaldi - Seriate (BG)			Cod. ISTAT Comune	016198				
Coordinate:	Longitudine	555766,51	Latitudine	5058545,18	Quota (m slm)	243			
Sup. totale (m ²)	3.894	Sup. coperta (m ²)	61,46+79	Sup. scoperta (m ²)	3.753,54				
Morfologia del terreno	pianeggiante		Tipo pavimentazione	erba	Cod.*	5			
Area attrezzata:	si	Fognatura	X	Acqua potabile	X	Energia Elettrica	X	Illuminazione	X
		Gas	X	Docce n°	8 (nuovo spogl.)		Servizi igienici n°	4 (nuovo spogl.)	
		Fabbricato	X	Telefono n.	-		Area è delimitata	si	
		Strutture accessorie	X	2 spogliatoi					
Accesso all'area	Passi carrai	si	dalla Via Garibaldi						
	Collegamenti viabilità	Via G. Garibaldi							
Tipo*	AREA DI ASSISTENZA ALLA POPOLAZIONE					Cod.*	1		
Sottotipo *	Area di accoglienza o ricovero					Cod.*	2		
Tipo di utilizzo nella normalità*	Campo sportivo					Cod.*	1		
Destinazione area da PGT	-								
Area idonea per un insediamento di:	Campo per tendopoli		si	Campo per container		si			
	Capacità accoglienza persone (n.)		---	Capacità posti letto (n.)		---			
Area vulnerabile per il rischio:	n.c.			Scenario n°		n.c.			
NOTE:									

Viabilità di accesso all'area - Stralcio stradale comunale

Foto dell'area (da www.google.it/maps)




Planimetria dell'area (scala 1:2.000) da cartografia di piano

DETENTORE DELL' AREA / Generalità del Proprietario									
Cognome/Nome o Rag. Soc. le	Amministrazione Comunale di Seriate								
I-irizzo	Piazza A. Alebardi, 1 - Seriate (BG)								
Recapiti telefonici	C	035 304111	F	035 301152		H24			
Email (PEC)	comune.seriate@pec.it								
RESPONSABILE DELL' AREA									
Cognome/Nome o Rag. Soc. le	Cristian Vezzoli								
I-irizzo	c/o Amm.ne Com.le di Seriate								
Mansione/Funzione:	Sindaco pro tempore								
Recapiti telefonici	C		D		F		Cell		
Altro (e.mail)									
ALTRO RESPONSABILE DELL' AREA									
Cognome/Nome o Rag. Soc. le									
I-irizzo									
Mansione/Funzione:									
Recapiti telefonici	C		D		F		Cell		
Altro (e.mail)									

Note di compilazione: Indicare con una x i campi validi. La capacità di accoglienza ed i posti letto vanno stimati in funzione della superficie. Il tipo di contatto va indicato con le seguenti sigle: D (tel. diretto) - Ab (tel. abitazione) - C (tel. centralino) - Cell (cellulare) - F (fax).

(*) Il Codice da attribuire è derivato dalla *Codifica PEWEB Regione Lombardia*

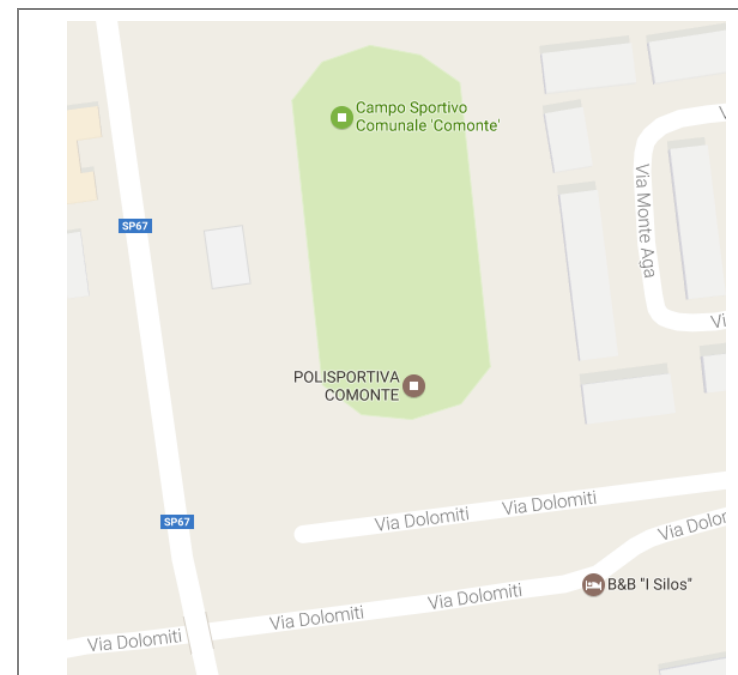
	Piano di Emergenza Comune di Seriate Provincia di Bergamo	Carta di dettaglio Aree di Emergenza Superficie strategica	Area n° A03 Scala: 1:2.000 
	Aggiornamento: dicembre 2016	Ecometrics S.r.l. - LibraRisk S.r.l.	 

Denominazione	Campo Sportivo Comunale "Comonte"									
I-irizzo	Via Dolomiti - Seriate (BG)			Cod. ISTAT Comune	016198					
Coordinate:	Longitudine	557809,59	Latitudine	5059177,10	Quota (m slm)	249				
Sup. totale (m ²)	18.677	Sup. coperta (m ²)	180	Sup. scoperta (m ²)	18.497					
Morfologia del terreno	pianeggiante		Tipo pavimentazione	erba		Cod.*	5			
Area attrezzata:	si	Fognatura	X	Acqua potabile	X	Energia Elettrica	X	Illuminazione	X	
		Gas	X	Docce n°	4		Servizi igienici n°	8		
		Fabbricato	X	Telefono n.	+39 345 9083027		Area è delimitata	si		
		Strutture accessorie	X	spogliatoi						
Accesso all'area	Passi carrai	No								
	Collegamenti viabilità	Via Dolomiti, Via Stella Alpina								
Tipo*	AREA DI ASSISTENZA ALLA POPOLAZIONE					Cod.*	1			
Sottotipo *	Area di accoglienza o ricovero					Cod.*	2			
Tipo di utilizzo nella normalità*	Campo sportivo					Cod.*	1			
Destinazione area da PGT	-									
Area idonea per un insediamento di:	Campo per tendopoli		si		Campo per container		si			
	Capacità accoglienza persone (n.)		---		Capacità posti letto (n.)		---			
Area vulnerabile per il rischio:	Rischio Trasporti-Benzina (zona I)			Scenario n°	n.c.					
NOTE: a servizio del campo sportivo anche il parcheggio di Via Dolomiti										

DETENTORE DELL' AREA / Generalità del Proprietario									
Cognome/Nome o Rag. Soc. le	Amministrazione Comunale di Seriate								
I-irizzo	Piazza A. Alebardi, 1 - Seriate (BG)								
Recapiti telefonici	C	035 304111	F	035 301152	H24				
Email (PEC)	comune.seriate@pec.it								
RESPONSABILE DELL' AREA									
Cognome/Nome o Rag. Soc. le	Cristian Vezzoli								
I-irizzo	c/o Amm.ne Com.le di Seriate								
Mansione/Funzione:	Sindaco pro tempore								
Recapiti telefonici	C		D		F		Cell		
Altro (e.mail)									
ALTRO RESPONSABILE DELL' AREA									
Cognome/Nome o Rag. Soc. le									
I-irizzo									
Mansione/Funzione:									
Recapiti telefonici	C		D		F		Cell		
Altro (e.mail)									

Note di compilazione: Indicare con una x i campi validi. La capacità di accoglienza ed i posti letto vanno stimati in funzione della superficie. Il tipo di contatto va indicato con le seguenti sigle: D (tel. diretto) - Ab (tel. abitazione) - C (tel. centralino) - Cell (cellulare) - F (fax).

(*) Il Codice da attribuire è derivato dalla *Codifica PEWEB Regione Lombardia*



Viabilità di accesso all'area - Stralcio stradale comunale


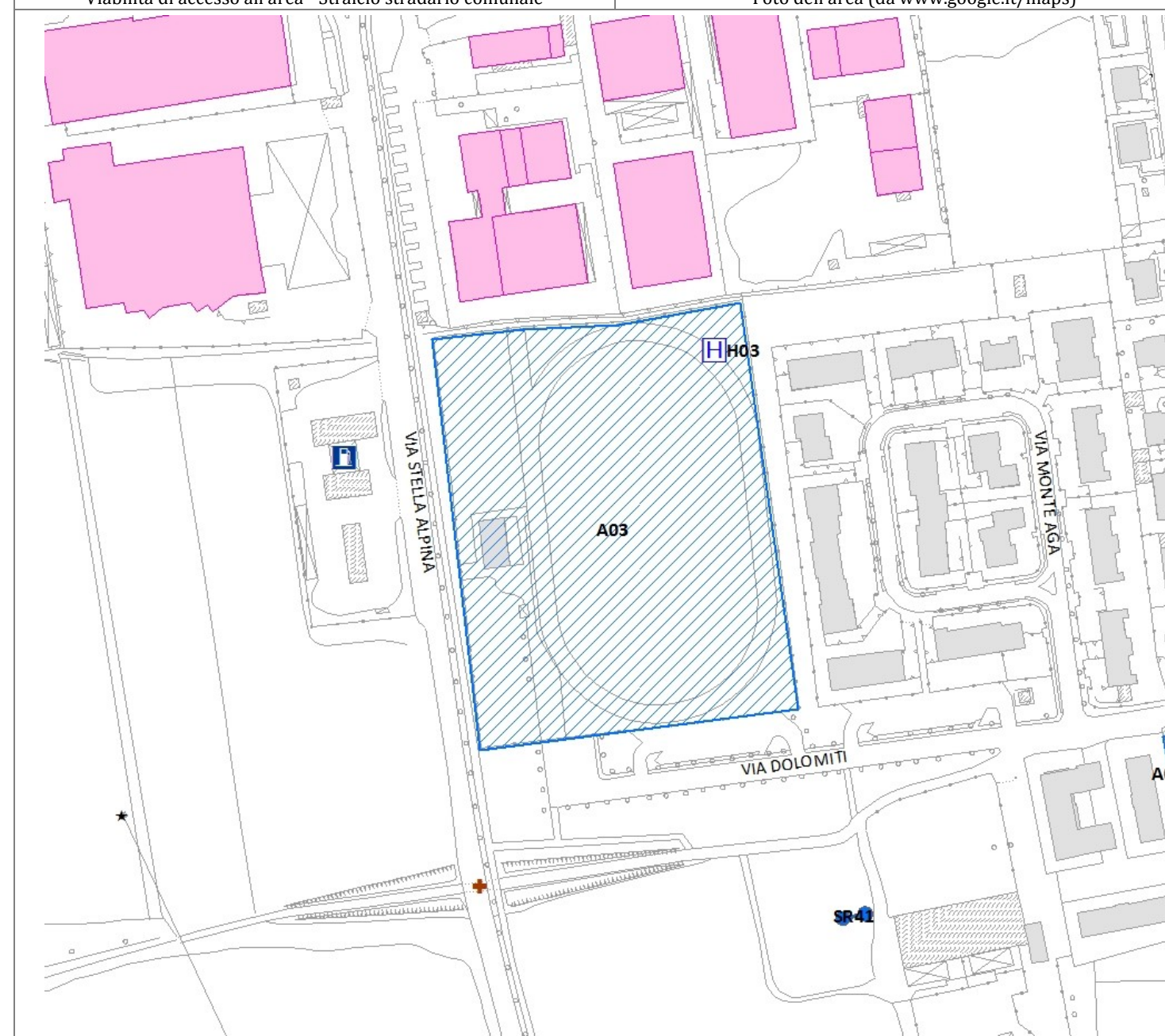


Foto dell'area (da www.google.it/maps)



Planimetria dell'area (scala 1:2.000) da cartografia di piano

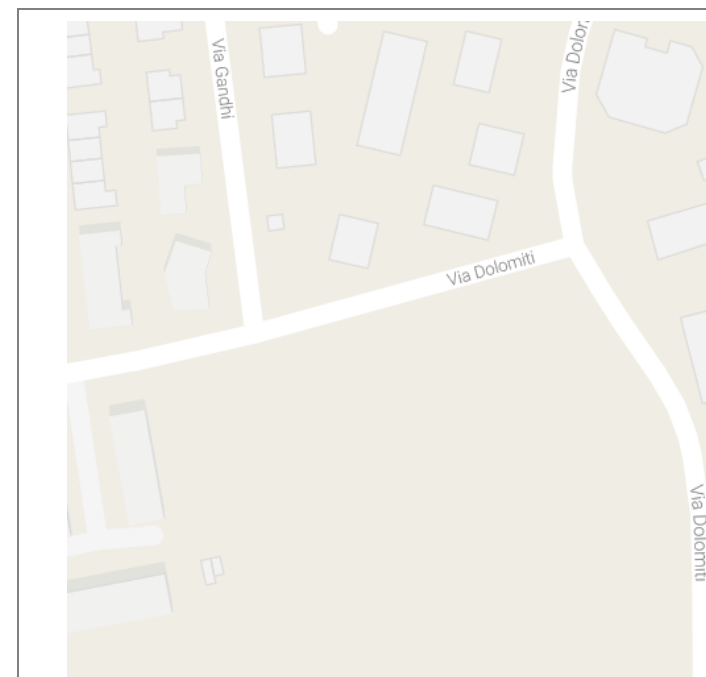
	Piano di Emergenza Comune di Seriate Provincia di Bergamo	Carta di dettaglio Aree di Emergenza Superficie strategica	Area n° A04 Scala: 1:2.000
			
Aggiornamento: dicembre 2016		Ecometrics S.r.l. - LibraRisk S.r.l.	

Denominazione	Campo sportivo scuola G. Donizzetti				
I-irizzo	Via Dolomiti - Seriate (BG)			Cod. ISTAT Comune	016198
Coordinate:	Longitudine	n.c.	Latitudine	n.c.	Quota (m slm)
Sup. totale (m ²)	6.857	Sup. coperta (m ²)	-	Sup. scoperta (m ²)	-
Morfologia del terreno	pianeggiante		Tipo pavimentazione	erba	Cod.*
Area attrezzata:	si	Fognatura	X	Acqua potabile	X
		Gas	X	Docce n°	-
		Fabbricato	X	Telefono n.	-
		Strutture accessorie	X	spogliatoi	
Accesso all'area	Passi carrai	No			
	Collegamenti viabilità	Via Dolomiti			
Tipo*	AREA DI ASSISTENZA ALLA POPOLAZIONE				Cod.*
Sottotipo *	Area di accoglienza o ricovero				Cod.*
Tipo di utilizzo nella normalità*	Campo sportivo				Cod.*
Destinazione area da PGT	-				
Area idonea per un insediamento di:	Campo per tendopoli		si	Campo per container	
	Capacità accoglienza persone (n.)		---	Capacità posti letto (n.)	
Area vulnerabile per il rischio:	n.c.		Scenario n°	n.c.	
NOTE:					

DETENTORE DELL' AREA / Generalità del Proprietario					
Cognome/Nome o Rag. Soc. le	Amministrazione Comunale di Seriate				
I-irizzo	Piazza A. Alebardi, 1 – Seriate (BG)				
Recapiti telefonici	C	035 304111	F	035 301152	H24
Email (PEC)	comune.seriate@pec.it				
RESPONSABILE DELL' AREA					
Cognome/Nome o Rag. Soc. le	Cristian Vezzoli				
I-irizzo	c/o Amm.ne Com.le di Seriate				
Mansione/Funzione:	Sindaco pro tempore				
Recapiti telefonici	C		D	F	Cell
Altro (e.mail)					
ALTRO RESPONSABILE DELL' AREA					
Cognome/Nome o Rag. Soc. le					
I-irizzo					
Mansione/Funzione:					
Recapiti telefonici	C		D	F	Cell
Altro (e.mail)					

Note di compilazione: Indicare con una x i campi validi. La capacità di accoglienza ed i posti letto vanno stimati in funzione della superficie. Il tipo di contatto va indicato con le seguenti sigle: D (tel. diretto) - Ab (tel. abitazione) - C (tel. centralino) - Cell (cellulare) - F (fax).

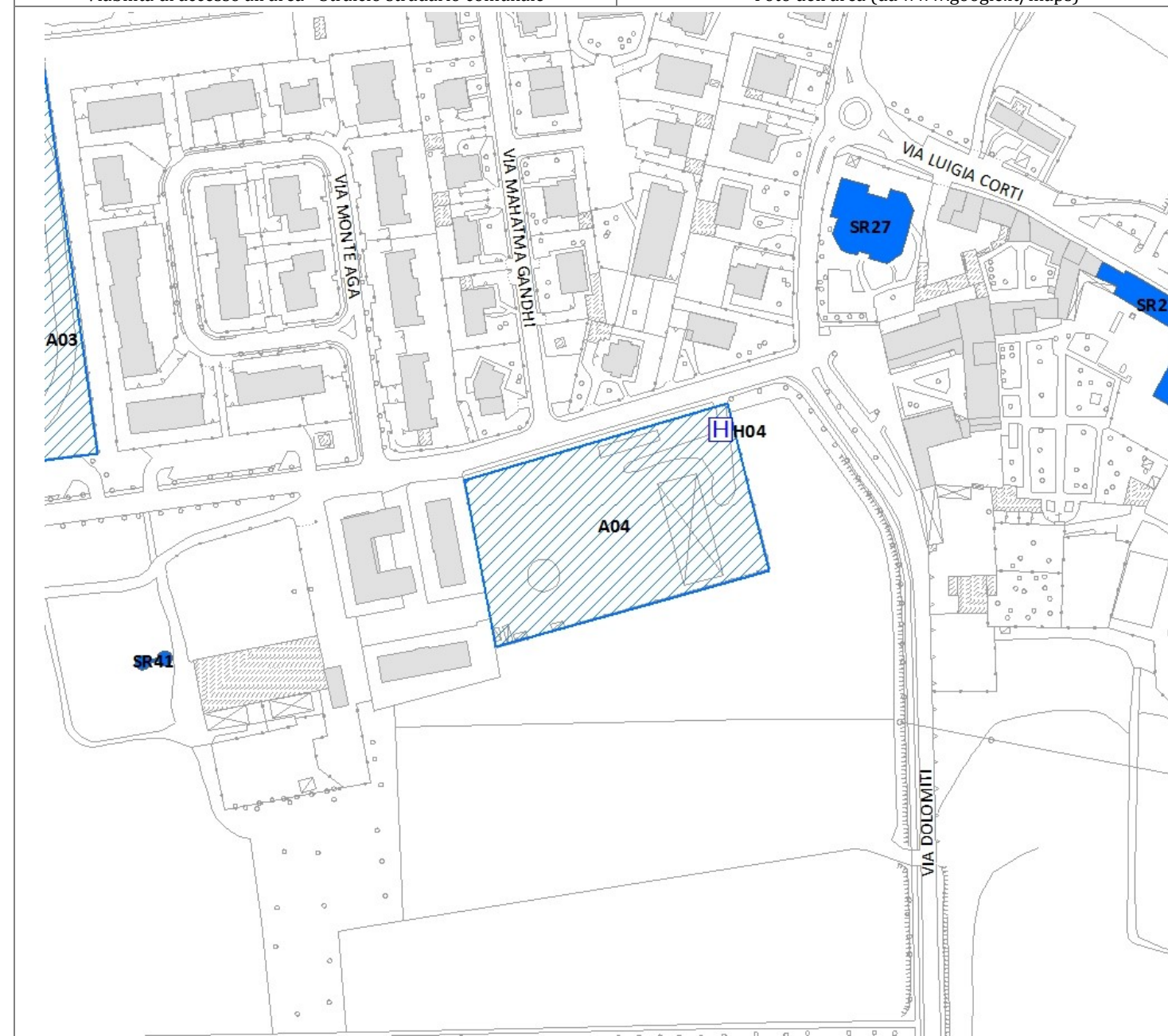
(*) Il Codice da attribuire è derivato dalla *Codifica PEWEB Regione Lombardia*





Viabilità di accesso all'area - Stralcio stradale comunale



Foto dell'area (da www.google.it/maps)



Planimetria dell'area (scala 1:2.000) da cartografia di piano

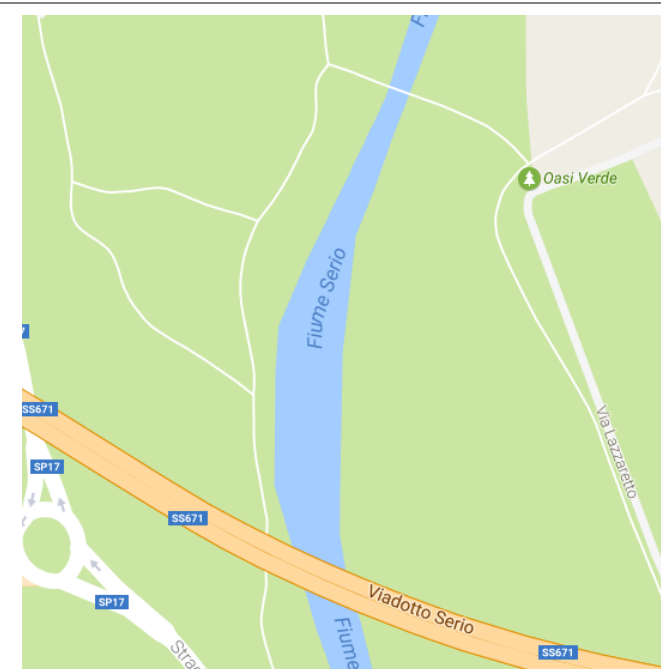
	Piano di Emergenza Comune di Seriate Provincia di Bergamo	Carta di dettaglio Aree di Emergenza Superficie strategica	Area n° A05 Scala: 1:2.000 
	Aggiornamento: dicembre 2016	Ecometrics S.r.l. - LibraRisk S.r.l.	 

Denominazione	Parco comunale Oasi Verde spo-a dx Serio									
I-irizzo	Via Lazzaretto - Seriate (BG)		Cod. ISTAT Comune	016198						
Coordinate:	Longitudine	556832,62	Latitudine	5057746,14	Quota (m slm)	230				
Sup. totale (m ²)	73.982	Sup. coperta (m ²)	0	Sup. scoperta (m ²)	73.982					
Morfologia del terreno	pianeggiante		Tipo pavimentazione	erba		Cod.*	5			
Area attrezzata:	no	Fognatura	-	Acqua potabile	-	Energia Elettrica	-	Illuminazione	-	
		Gas	-	Docce n°	-	Servizi igienici n°	-		-	
		Fabbricato	-	Telefono n.	-	Area è delimitata	no			
		Strutture accessorie	no							
Accesso all'area	Passi carrai	No								
	Collegamenti viabilità	Via Lazzaretto								
Tipo*	AREA DI ASSISTENZA ALLA POPOLAZIONE					Cod.*	1			
Sottotipo *	Area di accoglienza o ricovero					Cod.*	2			
Tipo di utilizzo nella normalità*	Campo sportivo					Cod.*	1			
Destinazione area da PGT	-									
Area idonea per un insediamento di:	Campo per tendopoli	si			Campo per container	Si				
	Capacità accoglienza persone (n.)	---			Capacità posti letto (n.)	---				
Area vulnerabile per il rischio:	Ince-io Boschivo di Interfaccia, Rischio Trasporti-GPL (zona I), Rischio Trasporti-Benzina (zona I), Incidente Aereo (A.O. 3)			Scenario n°	n.c.					
NOTE:										

DETENTORE DELL' AREA / Generalità del Proprietario									
Cognome/Nome o Rag. Soc. le	Amministrazione Comunale di Seriate								
I-irizzo	Piazza A. Alebardi, 1 – Seriate (BG)								
Recapiti telefonici	C	035 304111	F	035 301152	H24				
Email (PEC)	comune.seriate@pec.it								
RESPONSABILE DELL' AREA									
Cognome/Nome o Rag. Soc. le	Cristian Vezzoli								
I-irizzo	c/o Amm.ne Com.le di Seriate								
Mansione/Funzione:	Sindaco pro tempore								
Recapiti telefonici	C		D		F		Cell		
Altro (e.mail)									
ALTRO RESPONSABILE DELL' AREA									
Cognome/Nome o Rag. Soc. le									
I-irizzo									
Mansione/Funzione:									
Recapiti telefonici	C		D		F		Cell		
Altro (e.mail)									

Note di compilazione: Indicare con una x i campi validi. La capacità di accoglienza ed i posti letto vanno stimati in funzione della superficie. Il tipo di contatto va indicato con le seguenti sigle: D (tel. diretto) - Ab (tel. abitazione) - C (tel. centralino) - Cell (cellulare) - F (fax).

(*) Il Codice da attribuire è derivato dalla *Codifica PEWEB Regione Lombardia*



Viabilità di accesso all'area - Stralcio stradale comunale

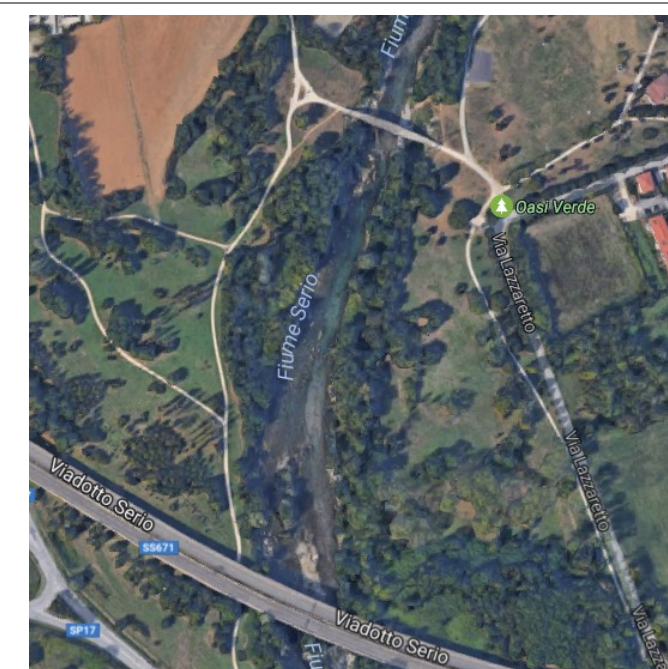
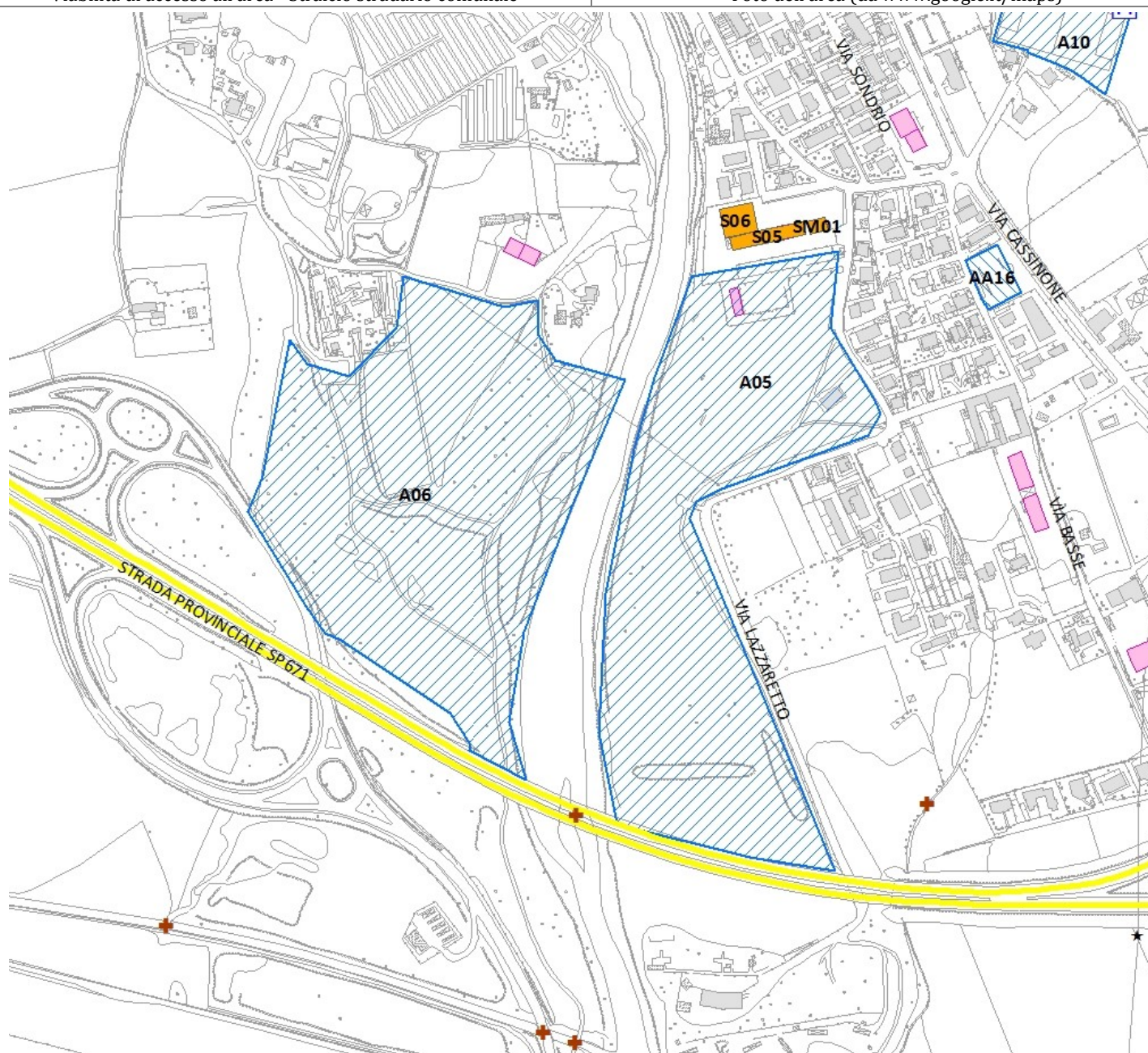


Foto dell'area (da www.google.it/maps)



Planimetria dell'area (scala 1:2.000) da cartografia di piano

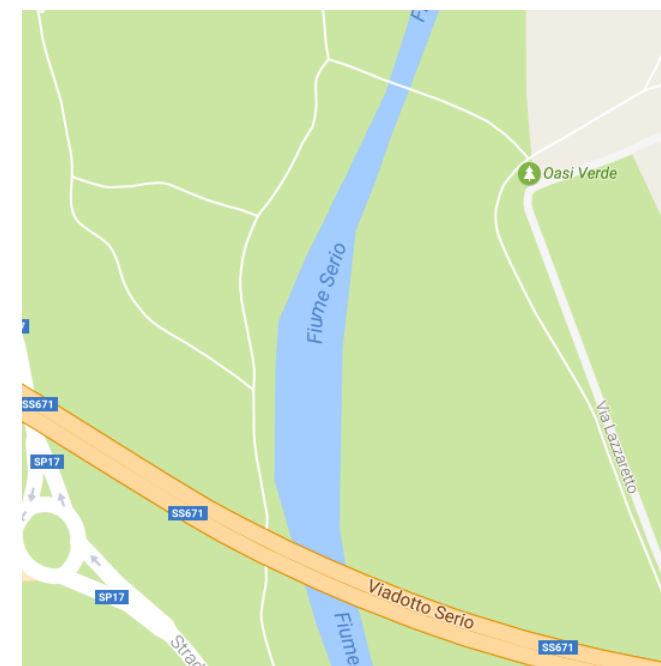
	Piano di Emergenza Comune di Seriate Provincia di Bergamo	Carta di dettaglio Aree di Emergenza Superficie strategica	Area n° A06 Scala: 1:2.000 
	Aggiornamento: dicembre 2016	Ecometrics S.r.l. - LibraRisk S.r.l.	 

Denominazione	Parco comunale Oasi Verde spo-a sx Serio								
I-irizzo	SP 671 - Seriate (BG)		Cod. ISTAT Comune	016198					
Coordinate:	Longitudine	556628,89	Latitudine	5057796,41	Quota (m slm)	230			
Sup. totale (m ²)	82.789	Sup. coperta (m ²)	0	Sup. scoperta (m ²)	82.789				
Morfologia del terreno	pianeggiante		Tipo pavimentazione	erba		Cod.*	5		
Area attrezzata:	no	Fognatura	-	Acqua potabile	-	Energia Elettrica	-	illuminazione	-
		Gas	-	Docce n°	-	Servizi igienici n°	-		
		Fabbricato	-	Telefono n.	-	Area è delimitata	Si		
		Strutture accessorie	X Spogliatoi						
Accesso all'area	Passi carrai	no							
	Collegamenti viabilità	Via Lazzaretto, Via Decò Cannetta							
Tipo*	AREA DI ASSISTENZA ALLA POPOLAZIONE					Cod.*	1		
Sottotipo *	Area di accoglienza o ricovero					Cod.*	2		
Tipo di utilizzo nella normalità*	Giardino/Parco Pubblico					Cod.*	3		
Destinazione area da PGT	-								
Area idonea per un insediamento di:	Campo per tendopoli		si		Campo per container		si		
	Capacità accoglienza persone (n.)		---		Capacità posti letto (n.)		---		
Area vulnerabile per il rischio:	Ince-io Boschivo di Interfaccia, Rischio Trasporti-GPL (zona I), Rischio Trasporti-Benzina (zona I), Incidente Aereo (A.O. 2)			Scenario n°	n.c.				
NOTE:									

DETENTORE DELL' AREA / Generalità del Proprietario								
Cognome/Nome o Rag. Soc. le	Amministrazione Comunale di Seriate							
I-irizzo	Piazza A. Alebardi, 1 - Seriate (BG)							
Recapiti telefonici	C	035 304111	F	035 301152	H24			
Email (PEC)	comune.seriate@pec.it							
RESPONSABILE DELL' AREA								
Cognome/Nome o Rag. Soc. le	Cristian Vezzoli							
I-irizzo	c/o Amm.ne Com.le di Seriate							
Mansione/Funzione:	Sindaco pro tempore							
Recapiti telefonici	C		D		F		Cell	
Altro (e.mail)								
ALTRO RESPONSABILE DELL' AREA								
Cognome/Nome o Rag. Soc. le								
I-irizzo								
Mansione/Funzione:								
Recapiti telefonici	C		D		F		Cell	
Altro (e.mail)								

Note di compilazione: Indicare con una x i campi validi. La capacità di accoglienza ed i posti letto vanno stimati in funzione della superficie. Il tipo di contatto va indicato con le seguenti sigle: D (tel. diretto) - Ab (tel. abitazione) - C (tel. centralino) - Cell (cellulare) - F (fax).

(*) Il Codice da attribuire è derivato dalla *Codifica PEWEB Regione Lombardia*



Viabilità di accesso all'area - Stralcio stradale comunale


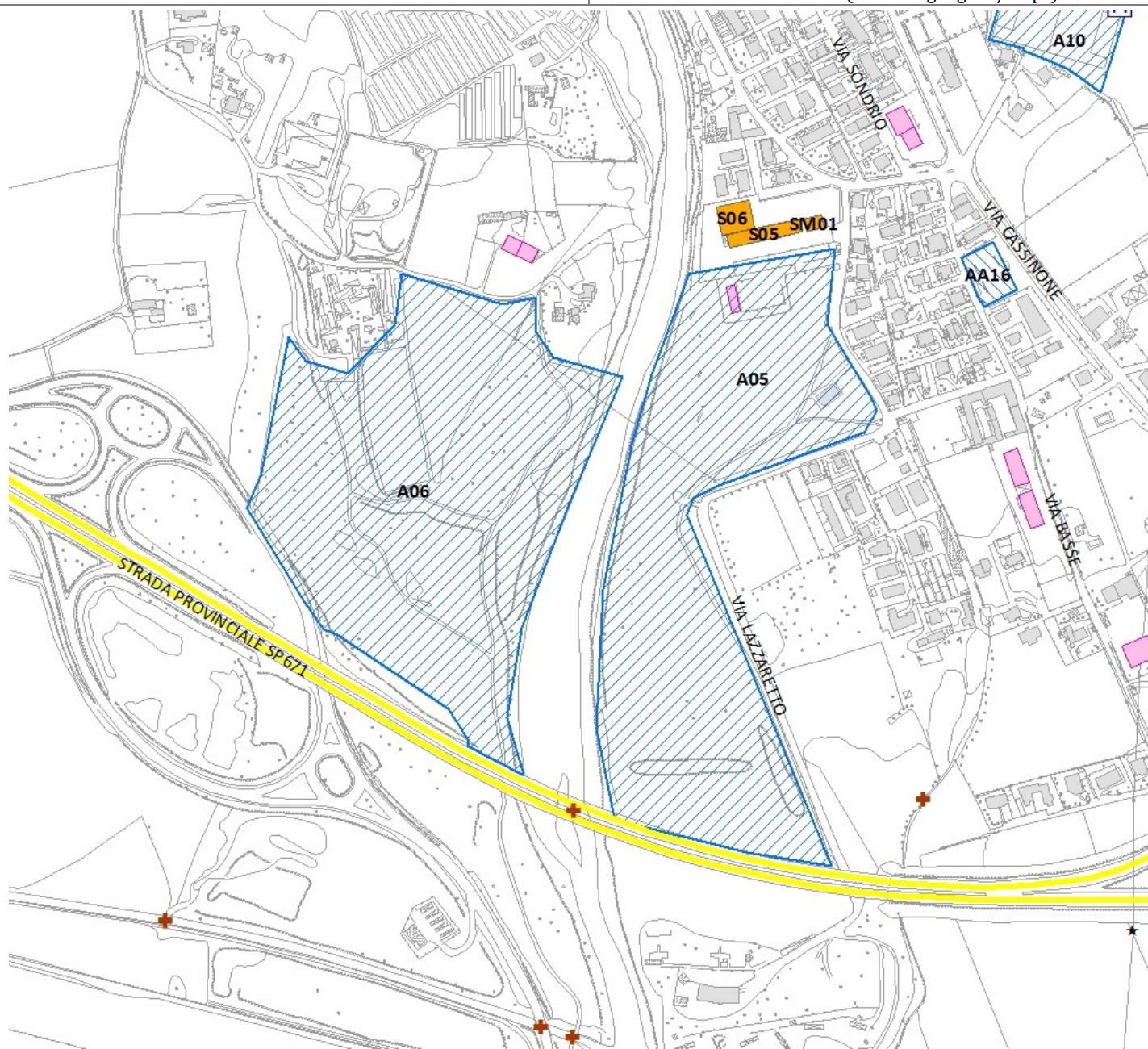



Foto dell'area (da www.google.it/maps)



Planimetria dell'area (scala 1:2.000) da cartografia di piano

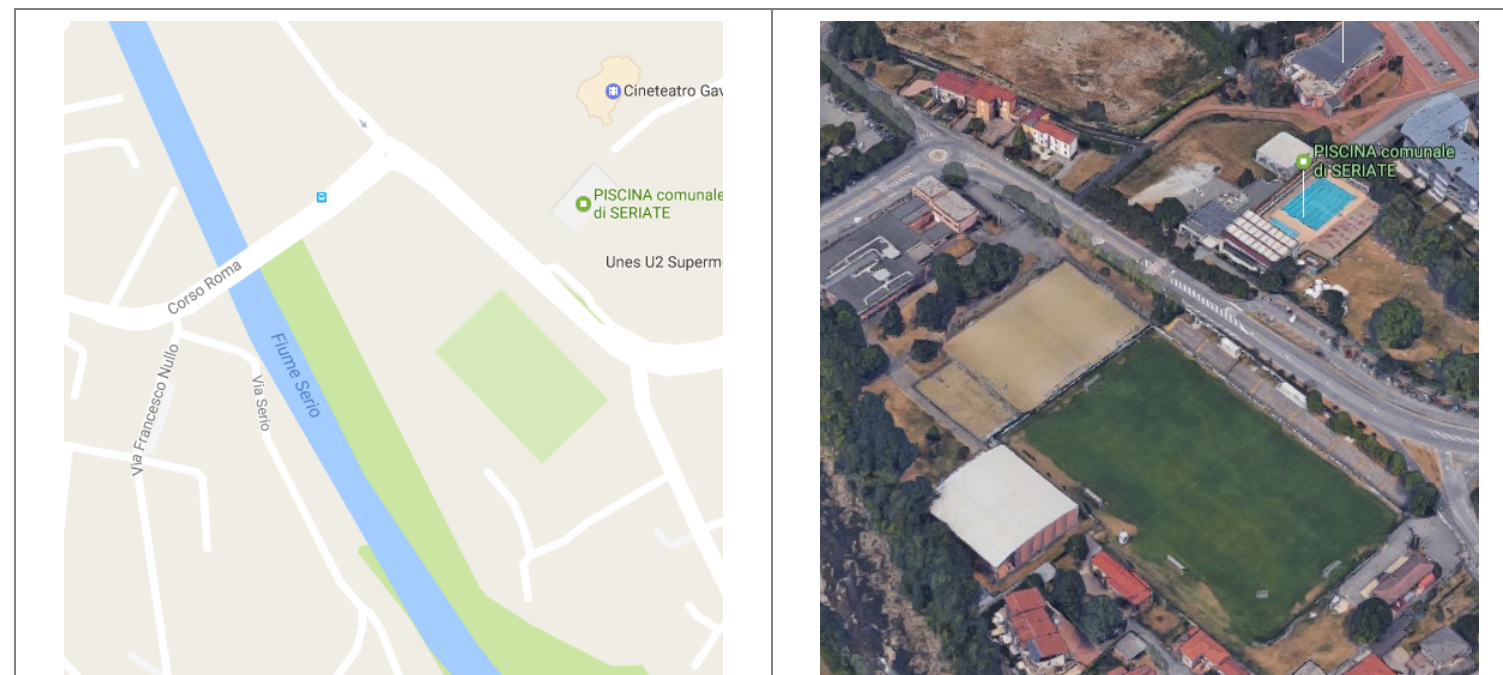
	Piano di Emergenza Comune di Seriate Provincia di Bergamo	Carta di dettaglio Aree di Emergenza Superficie strategica	Area n° A07 Scala: 1:2.000 
	Aggiornamento: dicembre 2016	Ecometrics S.r.l. - LibraRisk S.r.l.	 

Denominazione	Centro Sportivo Comunale di Corso Roma								
I-irizzo	Corso Roma/ Via F. Decò e T. Cannetta - Seriate (BG)		Cod. ISTAT Comune	016198					
Coordinate:	Longitudine	556551,77	Latitudine	5058650,14	Quota (m slm)	240			
Sup. totale (m ²)	28.721	Sup. coperta (m ²)	-	Sup. scoperta (m ²)	-				
Morfologia del terreno	pianeggiante		Tipo pavimentazione	erba		Cod.*	5		
Area attrezzata:	si	Fognatura	X	Acqua potabile	X	Energia Elettrica	X	Illuminazione	X
		Gas	X	Docce n°	-	Servizi igienici n°	-		
		Fabbricato	X	Telefono n.	+39 035 300 503		Area è delimitata	si	
		Strutture accessorie	X	Spogliatoi, bar					
Accesso all'area	Passi carrai	No							
	Collegamenti viabilità	Corso Roma, Via F. Decò e T. Cannetta							
Tipo*	AREA DI ASSISTENZA ALLA POPOLAZIONE					Cod.*	1		
Sottotipo *	Area di accoglienza o ricovero					Cod.*	2		
Tipo di utilizzo nella normalità*	Campo sportivo					Cod.*	1		
Destinazione area da PGT	-								
Area idonea per un insediamento di:	Campo per tendopoli	si			Campo per container	si			
	Capacità accoglienza persone (n.)	---			Capacità posti letto (n.)	---			
Area vulnerabile per il rischio:	n.c.			Scenario n°	n.c.				
NOTE:									

DETENTORE DELL' AREA / Generalità del Proprietario									
Cognome/Nome o Rag. Soc. le	Amministrazione Comunale di Seriate								
I-irizzo	Piazza A. Alebardi, 1 – Seriate (BG)								
Recapiti telefonici	C	035 304111	F	035 301152	H24				
Email (PEC)	comune.seriate@pec.it								
RESPONSABILE DELL' AREA									
Cognome/Nome o Rag. Soc. le	Cristian Vezzoli								
I-irizzo	c/o Amm.ne Com.le di Seriate								
Mansione/Funzione:	Sindaco pro tempore								
Recapiti telefonici	C		D		F		Cell		
Altro (e.mail)									
ALTRO RESPONSABILE DELL' AREA									
Cognome/Nome o Rag. Soc. le									
I-irizzo									
Mansione/Funzione:									
Recapiti telefonici	C		D		F		Cell		
Altro (e.mail)									

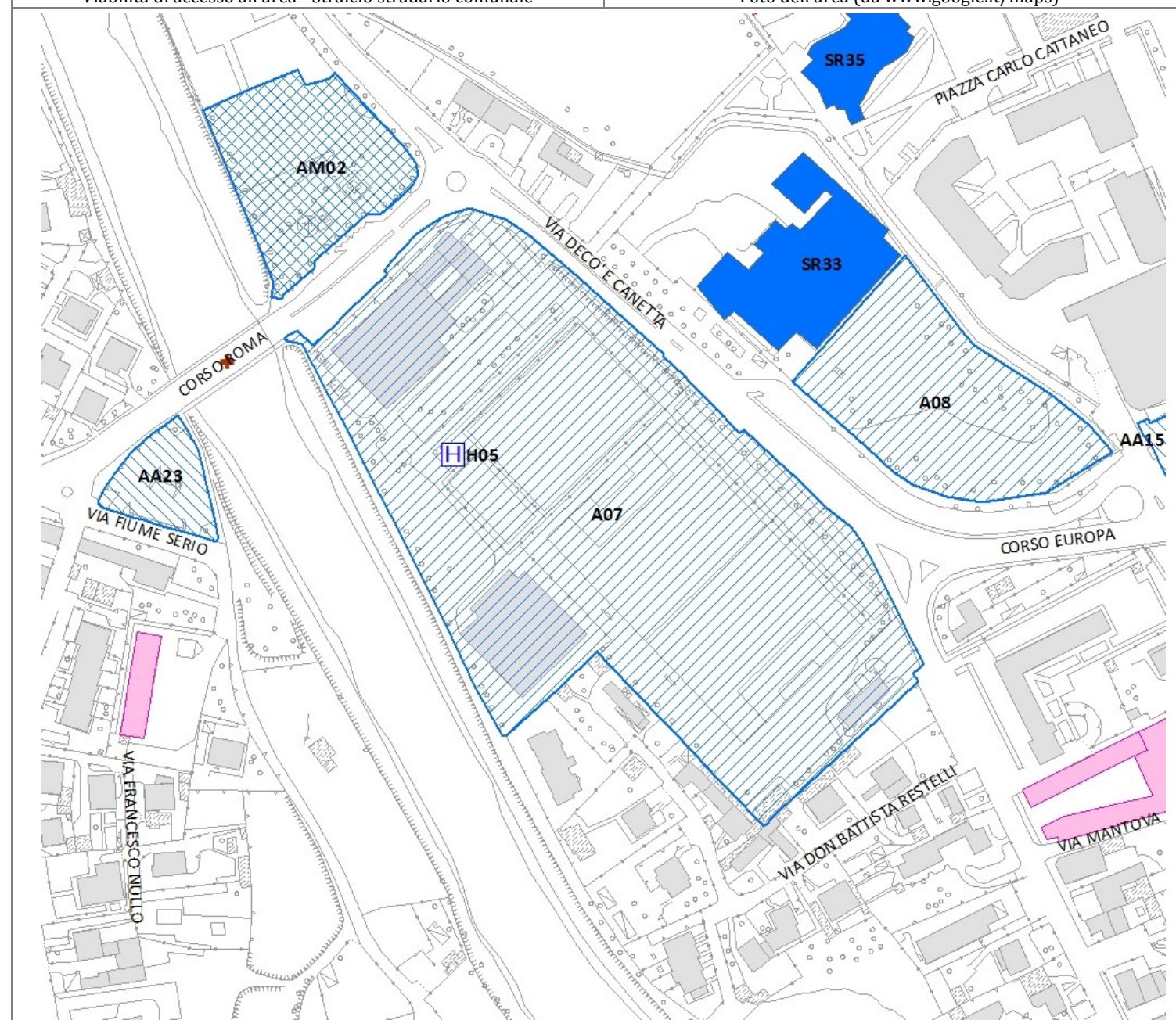
Note di compilazione: Indicare con una x i campi validi. La capacità di accoglienza ed i posti letto vanno stimati in funzione della superficie. Il tipo di contatto va indicato con le seguenti sigle: D (tel. diretto) - Ab (tel. abitazione) - C (tel. centralino) - Cell (cellulare) - F (fax).

(*) Il Codice da attribuire è derivato dalla *Codifica PEWEB Regione Lombardia*




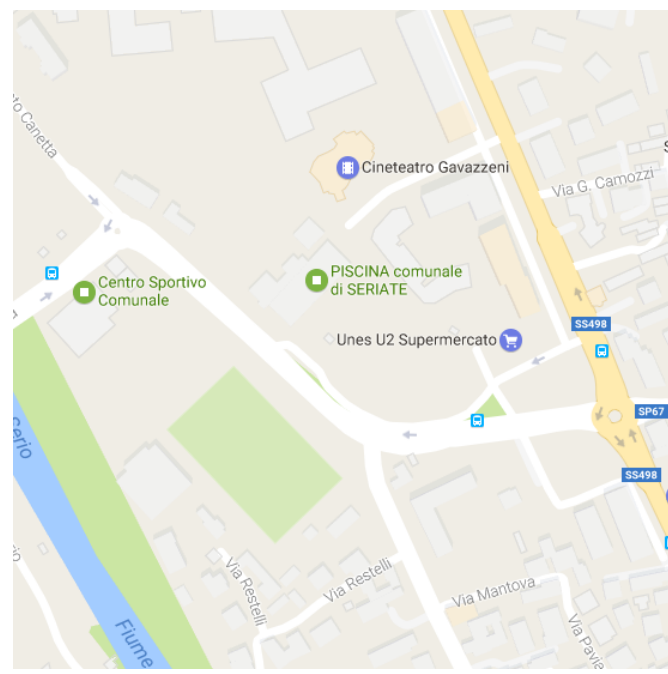
Viabilità di accesso all'area - Stralcio stradale comunale

Foto dell'area (da www.google.it/maps)



Planimetria dell'area (scala 1:2.000) da cartografia di piano

	Piano di Emergenza Comune di Seriate Provincia di Bergamo	Carta di dettaglio Aree di Emergenza Superficie strategica	Area n° A08 Scala: 1:2.000
			
Aggiornamento: dicembre 2016		Ecometrics S.r.l. - LibraRisk S.r.l.	



Denominazione	Piscine Comunali – area esterna		
I-irizzo	Via F. Decò e T. Cannetta - Seriate (BG)		Cod. ISTAT Comune 016198
Coordinate:	Longitudine 556680,29	Latitudine 5058695,86	Quota (m slm) 240
Sup. totale (m ²)	5.790	Sup. coperta (m ²) 0	Sup. scoperta (m ²) 5.790
Morfologia del terreno	pianeggiante	Tipo pavimentazione	erba Cod.* 5
Area attrezzata:	si (SR33)	Fognatura X	Acqua potabile X Energia Elettrica X Illuminazione X
		Gas X	Docce n° 19 Servizi igienici n° 14
		Fabbricato X	Telefono n. +39 035 291 511 Area è delimitata si
		Strutture accessorie X	spogliatoi
Accesso all'area	Passi carrai	no	
	Collegamenti viabilità	Via Mantova, Corso Europa, Via Decò e Cannetta	
Tipo*	AREA DI ASSISTENZA ALLA POPOLAZIONE		Cod.* 1
Sottotipo *	Area di accoglienza o ricovero		Cod.* 2
Tipo di utilizzo nella normalità*	Altro		Cod.* 0
Destinazione area da PGT	-		
Area idonea per un insediamento di:	Campo per tendopoli	si	Campo per container si
	Capacità accoglienza persone (n.)	---	Capacità posti letto (n.) ---
Area vulnerabile per il rischio:	n.c.		Scenario n° n.c.

NOTE: l'insieme delle dotazioni si riferisce alla struttura delle Piscine (SR33)

DETTENORE DELL' AREA / Generalità del Proprietario			
Cognome/Nome o Rag. Soc. le	Amministrazione Comunale di Seriate		
I-irizzo	Piazza A. Alebardi, 1 – Seriate (BG)		
Recapiti telefonici	C 035 304111	F 035 301152	H24
Email (PEC)	comune.seriate@pec.it		

RESPONSABILE DELL' AREA			
Cognome/Nome o Rag. Soc. le	Cristian Vezzoli		
I-irizzo	c/o Amm.ne Com.le di Seriate		
Mansione/Funzione:	Sindaco pro tempore		
Recapiti telefonici	C	D	F Cell
Altro (e.mail)			

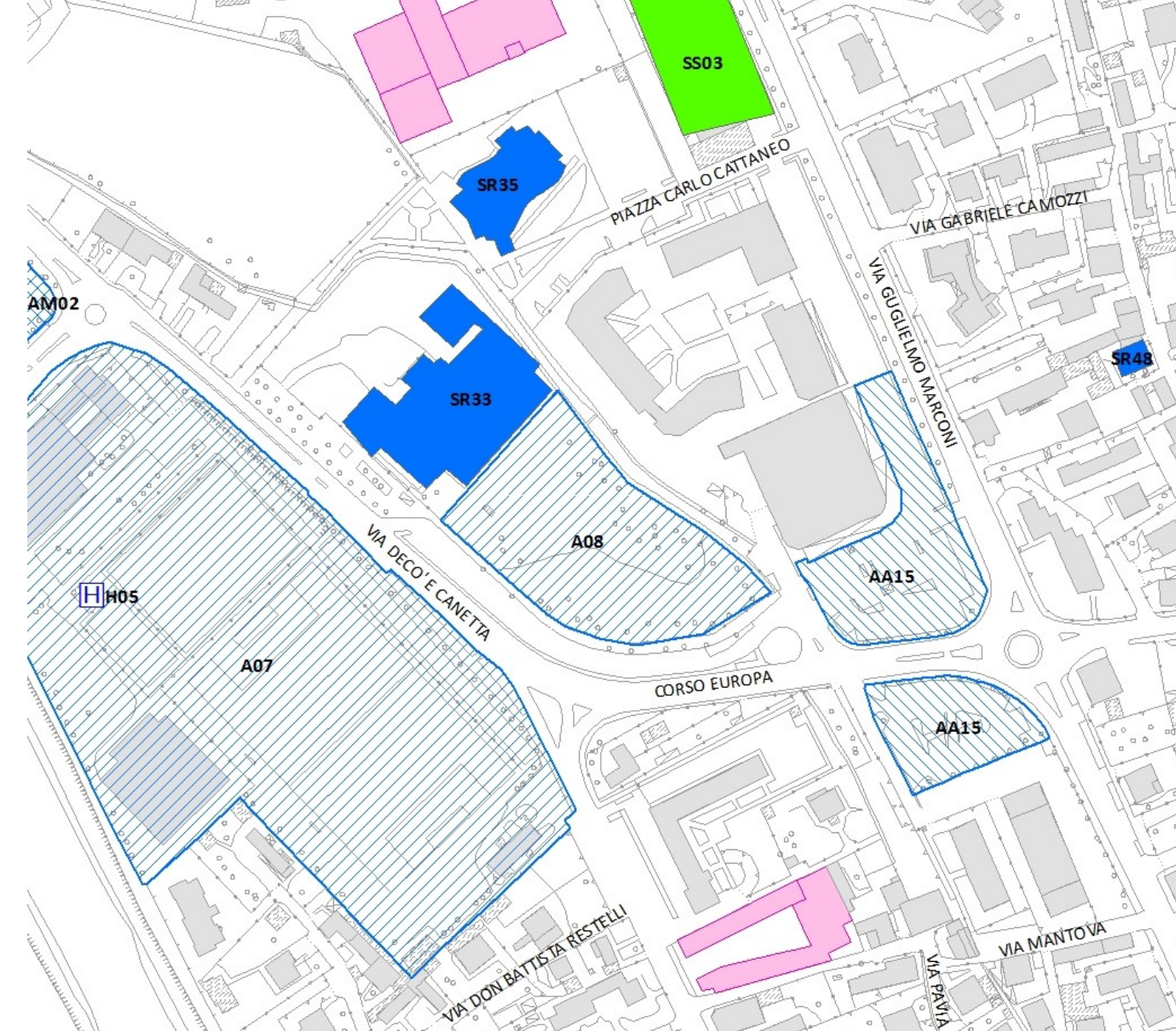
ALTRO RESPONSABILE DELL' AREA			
Cognome/Nome o Rag. Soc. le			
I-irizzo			
Mansione/Funzione:			
Recapiti telefonici	C	D	F Cell
Altro (e.mail)			

Note di compilazione: Indicare con una x i campi validi. La capacità di accoglienza ed i posti letto vanno stimati in funzione della superficie. Il tipo di contatto va indicato con le seguenti sigle: D (tel. diretto) - Ab (tel. abitazione) - C (tel. centralino) - Cell (cellulare) - F (fax).

(*) Il Codice da attribuire è derivato dalla *Codifica PEWEB Regione Lombardia*


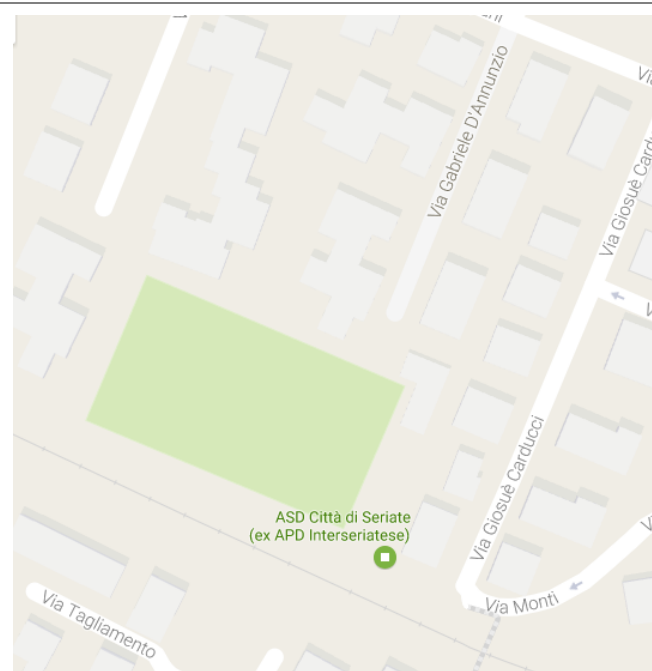
Viabilità di accesso all'area - Stralcio stradale comunale

Foto dell'area (da www.google.it/maps)



Planimetria dell'area (scala 1:2.000) da cartografia di piano

	Piano di Emergenza Comune di Seriate Provincia di Bergamo	Carta di dettaglio Aree di Emergenza Superficie strategica	Area n° A09 Scala: 1:2.000
			
Aggiornamento: dicembre 2016		Ecometrics S.r.l. - LibraRisk S.r.l.	



Viabilità di accesso all'area - Stralcio stradale comunale

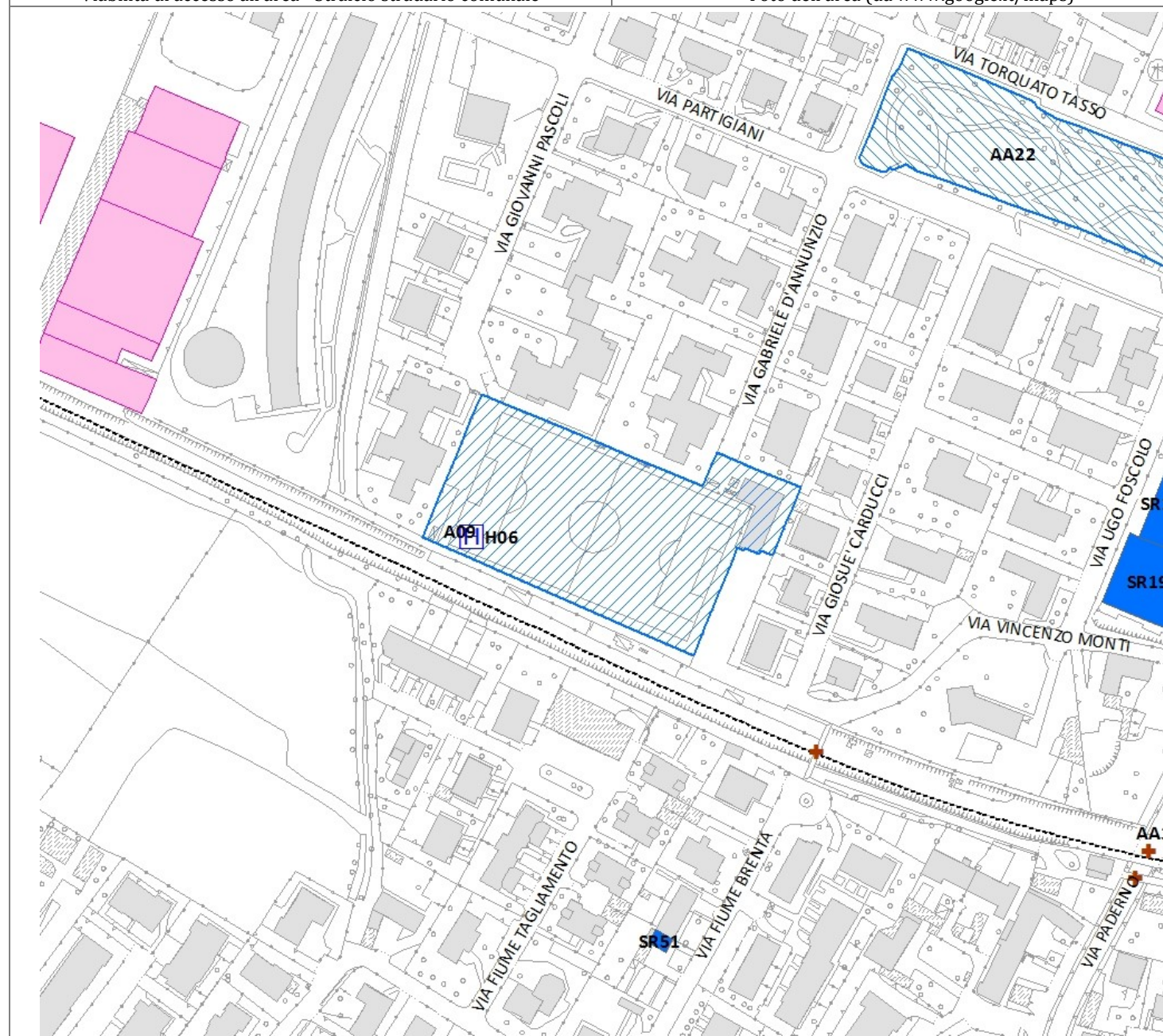
Foto dell'area (da www.google.it/maps)

Denominazione	Campo Sportivo Comunale di Via Monti								
I-irizzo	Via Vincenzo Monti - Seriate (BG)			Cod. ISTAT Comune	016198				
Coordinate:	Longitudine	555526,45	Latitudine	5051092,25	Quota (m slm)	251			
Sup. totale (m ²)	7.375	Sup. coperta (m ²)	182,8	Sup. scoperta (m ²)	7.192,8				
Morfologia del terreno	pianeggiante		Tipo pavimentazione	erba		Cod.*	5		
Area attrezzata:	si	Fognatura	X	Acqua potabile	X	Energia Elettrica	X	Illuminazione	X
		Gas	X	Docce n°	16		Servizi igienici n°	7	
		Fabbricato	X	Telefono n.	-		Area è delimitata	si	
		Strutture accessorie	X	spogliatoi					
Accesso all'area	Passi carrai	No							
	Collegamenti viabilità	Via V. Monti, Via G. Carducci, Via G. D'Annunzio, Via G. Pascoli							
Tipo*	AREA DI ASSISTENZA ALLA POPOLAZIONE					Cod.*	1		
Sottotipo *	Area di accoglienza o ricovero					Cod.*	2		
Tipo di utilizzo nella normalità*	Campo sportivo					Cod.*	1		
Destinazione area da PGT	-								
Area idonea per un insediamento di:	Campo per tendopoli		si			Campo per container		si	
	Capacità accoglienza persone (n.)		---			Capacità posti letto (n.)		---	
Area vulnerabile per il rischio:	n.c.			Scenario n°		n.c.			
NOTE:									

DETENTORE DELL' AREA / Generalità del Proprietario									
Cognome/Nome o Rag. Soc. le	Amministrazione Comunale di Seriate								
I-irizzo	Piazza A. Alebardi, 1 - Seriate (BG)								
Recapiti telefonici	C	035 304111	F	035 301152	H24				
Email (PEC)	comune.seriate@pec.it								
RESPONSABILE DELL' AREA									
Cognome/Nome o Rag. Soc. le	Cristian Vezzoli								
I-irizzo	c/o Amm.ne Com.le di Seriate								
Mansione/Funzione:	Sindaco pro tempore								
Recapiti telefonici	C		D		F		Cell		
Altro (e.mail)									
ALTRO RESPONSABILE DELL' AREA									
Cognome/Nome o Rag. Soc. le									
I-irizzo									
Mansione/Funzione:									
Recapiti telefonici	C		D		F		Cell		
Altro (e.mail)									

Note di compilazione: Indicare con una x i campi validi. La capacità di accoglienza ed i posti letto vanno stimati in funzione della superficie. Il tipo di contatto va indicato con le seguenti sigle: D (tel. diretto) - Ab (tel. abitazione) - C (tel. centralino) - Cell (cellulare) - F (fax).

(*) Il Codice da attribuire è derivato dalla *Codifica PEWEB Regione Lombardia*



Planimetria dell'area (scala 1:2.000) da cartografia di piano

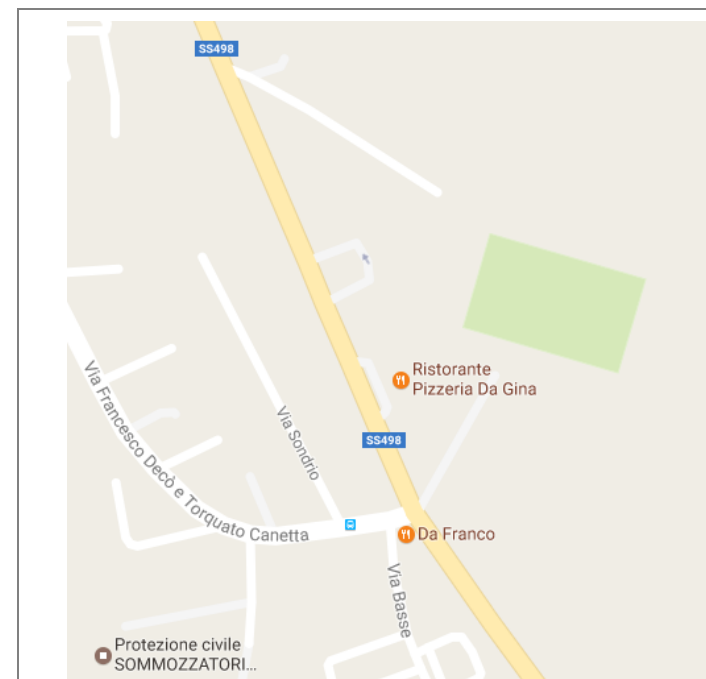
	Piano di Emergenza Comune di Seriate Provincia di Bergamo	Carta di dettaglio Aree di Emergenza Superficie strategica	Area n° A10 Scala: 1:2.000
			
Aggiornamento: dicembre 2016		Ecometrics S.r.l. - LibraRisk S.r.l.	

Denominazione	Campo Sportivo Chiesa di San Giuseppe							
I-irizzo	Via Guglielmo Marconi - Seriate (BG)			Cod. ISTAT Comune	016198			
Coordinate:	Longitudine	557197,36	Latitudine	5058198,72	Quota (m slm)	235		
Sup. totale (m ²)	9.528	Sup. coperta (m ²)	120	Sup. scoperta (m ²)	9.408			
Morfologia del terreno	pianeggiante		Tipo pavimentazione	erba	Cod.*	5		
Area attrezzata:	Fognatura	-	Acqua potabile	-	Energia Elettrica	-	illuminazione	X
	Gas	-	Docce n°	-	Servizi igienici n°	-		
	Fabbricato	-	Telefono n.	-	Area è delimitata	si		
	Strutture accessorie	-						
Accesso all'area	Passi carrai							
	Collegamenti viabilità	Via G. Marconi, Via G. Natta						
Tipo*	AREA DI ASSISTENZA ALLA POPOLAZIONE					Cod.*	1	
Sottotipo *	Area di accoglienza o ricovero					Cod.*	2	
Tipo di utilizzo nella normalità*	Campo sportivo					Cod.*	1	
Destinazione area da PGT	-							
Area idonea per un insediamento di:	Campo per tendopoli	si	Campo per container	si				
	Capacità accoglienza persone (n.)	---	Capacità posti letto (n.)	---				
Area vulnerabile per il rischio:	n.c.		Scenario n°	n.c.				
NOTE:								

DETENTORE DELL' AREA / Generalità del Proprietario								
Cognome/Nome o Rag. Soc. le								
I-irizzo								
Recapiti telefonici	C		F				H24	
Email (PEC)								
RESPONSABILE DELL' AREA								
Cognome/Nome o Rag. Soc. le								
I-irizzo								
Mansione/Funzione:								
Recapiti telefonici	C		D		F		Cell	
Altro (e.mail)								
ALTRO RESPONSABILE DELL' AREA								
Cognome/Nome o Rag. Soc. le								
I-irizzo								
Mansione/Funzione:								
Recapiti telefonici	C		D		F		Cell	
Altro (e.mail)								

Note di compilazione: Indicare con una x i campi validi. La capacità di accoglienza ed i posti letto vanno stimati in funzione della superficie. Il tipo di contatto va indicato con le seguenti sigle: D (tel. diretto) - Ab (tel. abitazione) - C (tel. centralino) - Cell (cellulare) - F (fax).

(*) Il Codice da attribuire è derivato dalla *Codifica PEWEB Regione Lombardia*



Viabilità di accesso all'area - Stralcio stradale comunale


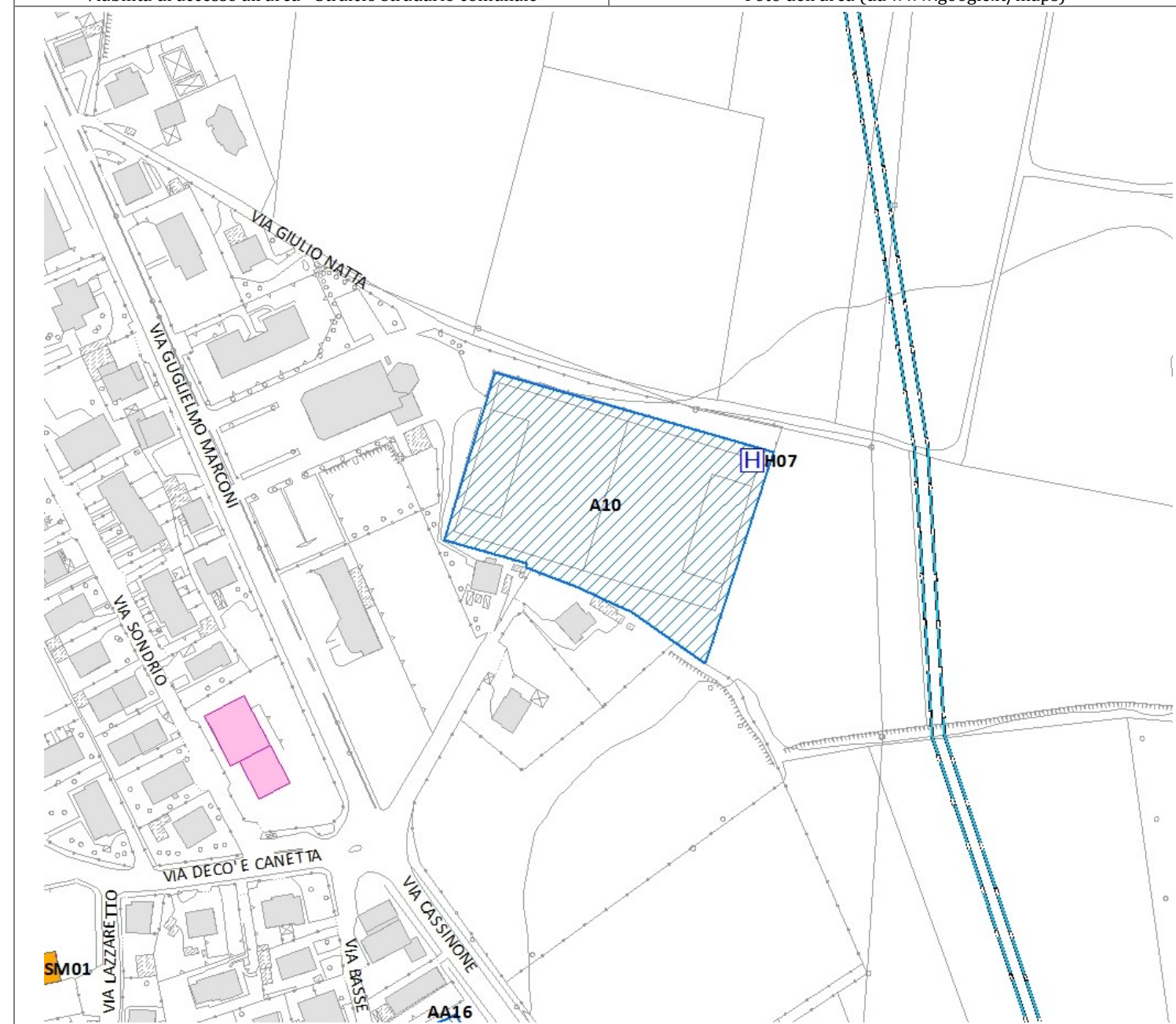


Foto dell'area (da www.google.it/maps)



Planimetria dell'area (scala 1:2.000) da cartografia di piano

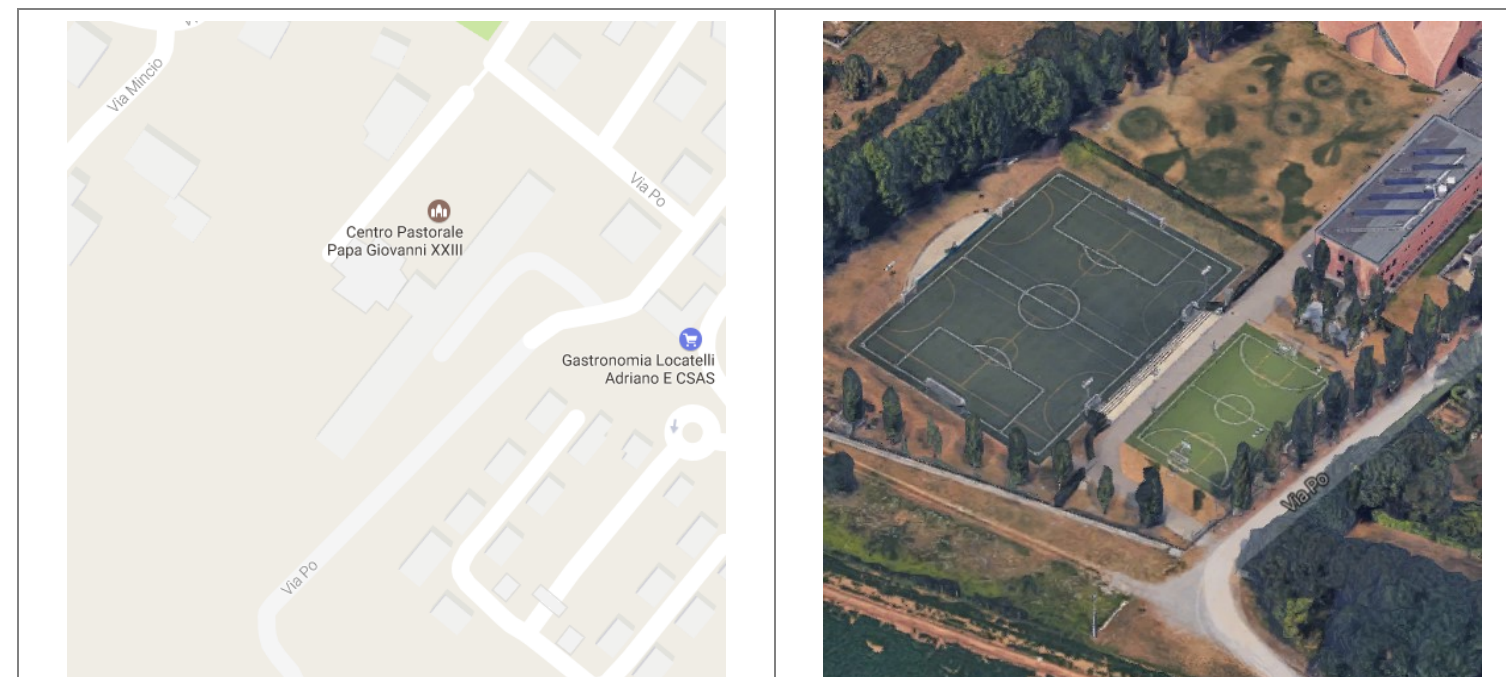
	Piano di Emergenza Comune di Seriate Provincia di Bergamo	Carta di dettaglio Aree di Emergenza Superficie strategica	Area n° A11 Scala: 1:2.000 
	Aggiornamento: dicembre 2016	Ecometrics S.r.l. - LibraRisk S.r.l.	 

Denominazione	Campi Oratorio Papa Giovanni XXIII								
I-irizzo	Via Fiume Po - Seriate (BG)			Cod. ISTAT Comune	016198				
Coordinate:	Longitudine	555224,72	Latitudine	5058639,72	Quota (m slm)	249			
Sup. totale (m ²)	7.726	Sup. coperta (m ²)	0	Sup. scoperta (m ²)	7.726				
Morfologia del terreno	pianeggiante		Tipo pavimentazione	erba	Cod.*	5			
Area attrezzata:	si	Fognatura	-	Acqua potabile	-	Energia Elettrica	X	Illuminazione	X
		Gas	-	Docce n°	-	Servizi igienici n°	-		
		Fabbricato	-	Telefono n.	-	Area è delimitata	si		
		Strutture accessorie	-						
Accesso all'area	Passi carrai	No							
	Collegamenti viabilità	Via Po							
Tipo*	AREA DI ASSISTENZA ALLA POPOLAZIONE					Cod.*	1		
Sottotipo *	Area di accoglienza o ricovero					Cod.*	2		
Tipo di utilizzo nella normalità*	Campo sportivo					Cod.*	1		
Destinazione area da PGT	-								
Area idonea per un insediamento di:	Campo per tendopoli		si		Campo per container		si		
	Capacità accoglienza persone (n.)		---		Capacità posti letto (n.)		---		
Area vulnerabile per il rischio:	Rischio Trasporti-GPL (zona II)			Scenario n°	n.c.				
NOTE: Oratorio Papa Giovanni XXIII (SR28)									

DETENTORE DELL' AREA / Generalità del Proprietario									
Cognome/Nome o Rag. Soc. le									
I-irizzo									
Recapiti telefonici	C		F					H24	
Email (PEC)									
RESPONSABILE DELL' AREA									
Cognome/Nome o Rag. Soc. le									
I-irizzo									
Mansione/Funzione:									
Recapiti telefonici	C		D		F		Cell		
Altro (e.mail)									
ALTRO RESPONSABILE DELL' AREA									
Cognome/Nome o Rag. Soc. le									
I-irizzo									
Mansione/Funzione:									
Recapiti telefonici	C		D		F		Cell		
Altro (e.mail)									

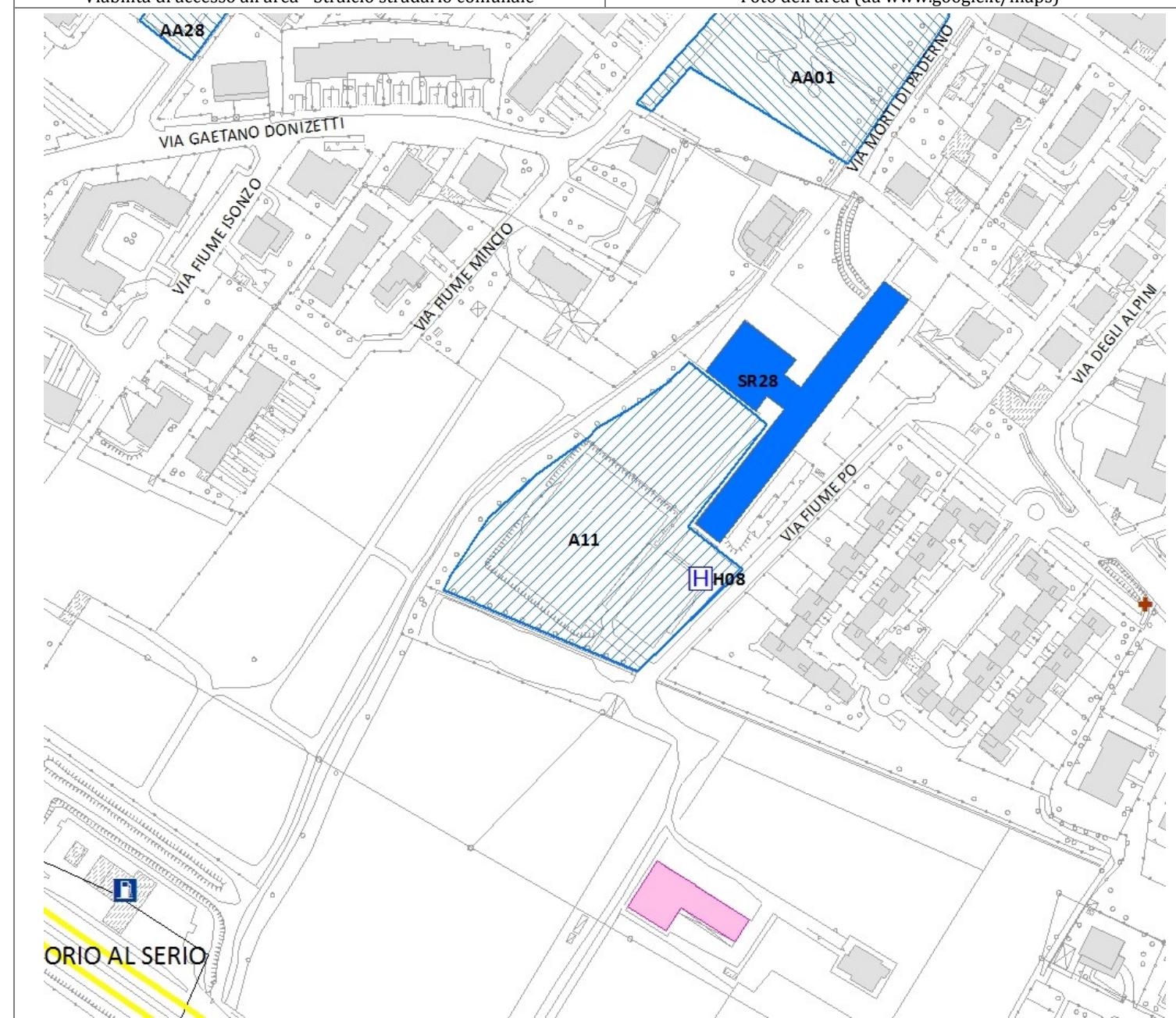
Note di compilazione: Indicare con una x i campi validi. La capacità di accoglienza ed i posti letto vanno stimati in funzione della superficie. Il tipo di contatto va indicato con le seguenti sigle: D (tel. diretto) - Ab (tel. abitazione) - C (tel. centralino) - Cell (cellulare) - F (fax).

(*) Il Codice da attribuire è derivato dalla *Codifica PEWEB Regione Lombardia*



Viabilità di accesso all'area - Stralcio stradale comunale

Foto dell'area (da www.google.it/maps)



Planimetria dell'area (scala 1:2.000) da cartografia di piano

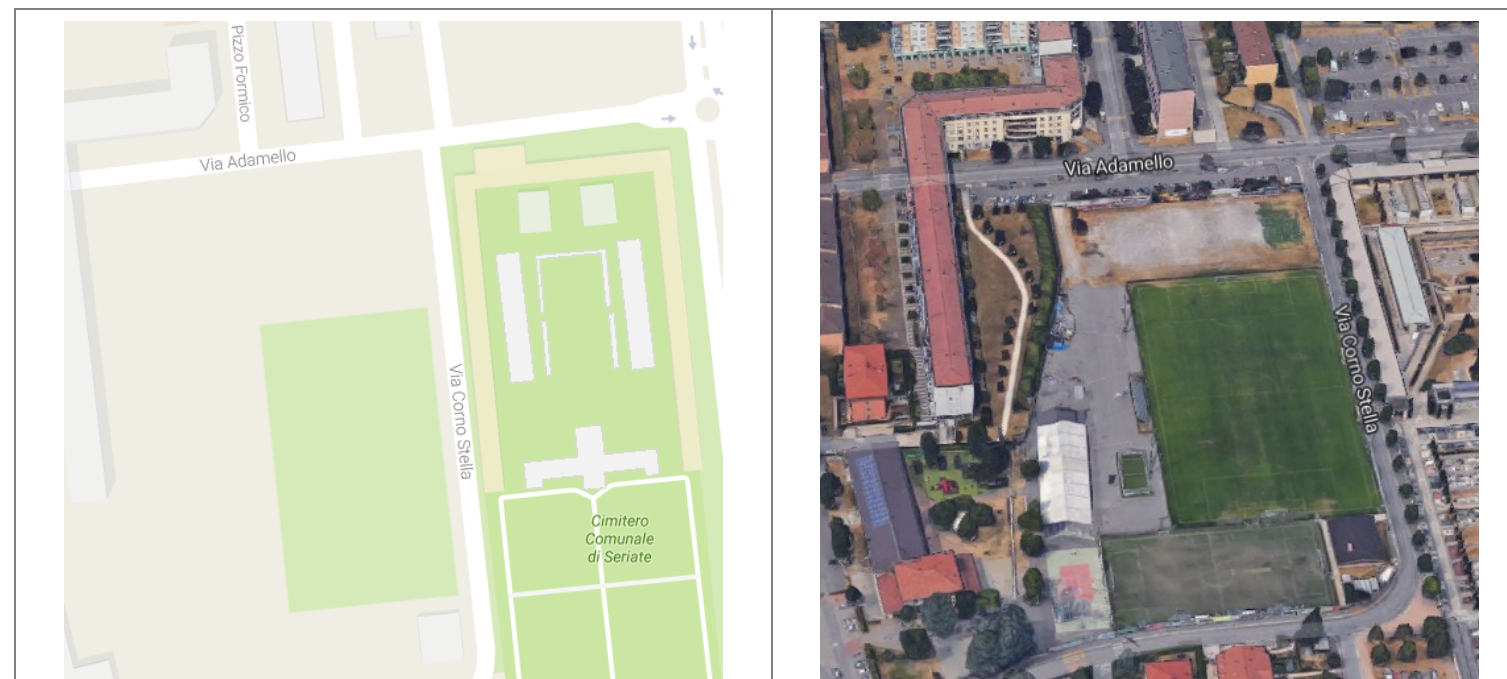
	Piano di Emergenza Comune di Seriate Provincia di Bergamo	Carta di dettaglio Aree di Emergenza Superficie strategica	Area n° A12 Scala: 1:2.000
			
Aggiornamento: dicembre 2016		Ecometrics S.r.l. - LibraRisk S.r.l.	

Denominazione	Campo Sportivo Oratorio Don Bosco					
I-irizzo	Via Adamello - Seriate (BG)			Cod. ISTAT Comune	016198	
Coordinate:	Longitudine	556422,57	Latitudine	5059654,36	Quota (m slm)	249
Sup. totale (m ²)	18.356	Sup. coperta (m ²)	0	Sup. scoperta (m ²)	18.356	
Morfologia del terreno	pianeggiante		Tipo pavimentazione	erba	Cod.*	5
Area attrezzata:	Fognatura	-	Acqua potabile	-	Energia Elettrica	X
	Gas	-	Docce n°	-	Servizi igienici n°	-
	Fabbricato	-	Telefono n.	-	Area è delimitata	si
	Strutture accessorie	-				
Accesso all'area	Passi carrai	No				
	Collegamenti viabilità	Via Adamello, Via Corno Stella				
Tipo*	AREA DI ASSISTENZA ALLA POPOLAZIONE				Cod.*	1
Sottotipo *	Area di accoglienza o ricovero				Cod.*	2
Tipo di utilizzo nella normalità*	Campo sportivo				Cod.*	1
Destinazione area da PGT	-					
Area idonea per un insediamento di:	Campo per tendopoli	si		Campo per container	si	
	Capacità accoglienza persone (n.)	---		Capacità posti letto (n.)	---	
Area vulnerabile per il rischio:	n.c.			Scenario n°	n.c.	
NOTE: Oratorio Don Bosco (SR29)						

DETENTORE DELL' AREA / Generalità del Proprietario						
Cognome/Nome o Rag. Soc. le						
I-irizzo						
Recapiti telefonici	C	F				H24
Email (PEC)						
RESPONSABILE DELL' AREA						
Cognome/Nome o Rag. Soc. le						
I-irizzo						
Mansione/Funzione:						
Recapiti telefonici	C	D	F	Cell		
Altro (e.mail)						
ALTRO RESPONSABILE DELL' AREA						
Cognome/Nome o Rag. Soc. le						
I-irizzo						
Mansione/Funzione:						
Recapiti telefonici	C	D	F	Cell		
Altro (e.mail)						

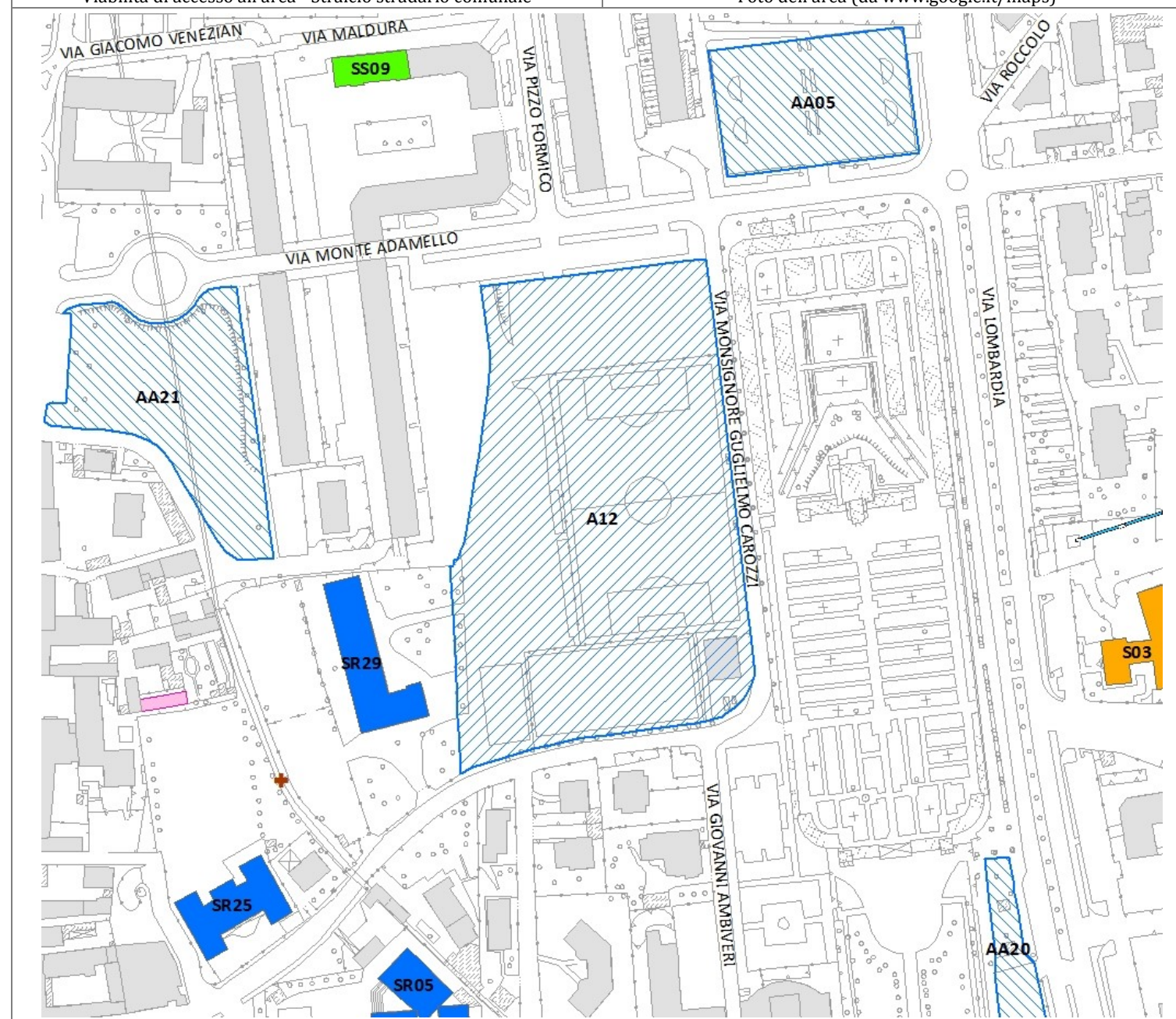
Note di compilazione: Indicare con una x i campi validi. La capacità di accoglienza ed i posti letto vanno stimati in funzione della superficie. Il tipo di contatto va indicato con le seguenti sigle: D (tel. diretto) - Ab (tel. abitazione) - C (tel. centralino) - Cell (cellulare) - F (fax).

(*) Il Codice da attribuire è derivato dalla *Codifica PEWEB Regione Lombardia*



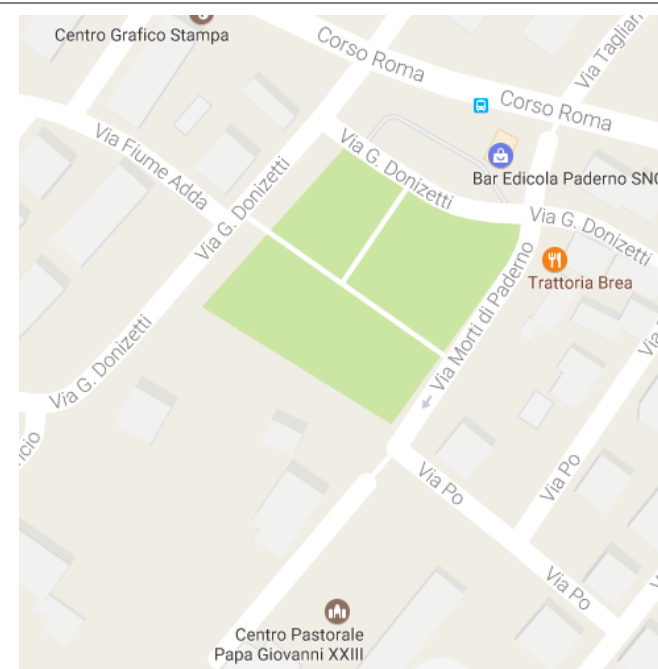
Viabilità di accesso all'area - Stralcio stradale comunale

Foto dell'area (da www.google.it/maps)



Planimetria dell'area (scala 1:2.000) da cartografia di piano

	Piano di Emergenza Comune di Seriate Provincia di Bergamo	Carta di dettaglio Aree di Emergenza Superficie strategica	Area n° AA01 Scala: 1:2.000
			
Aggiornamento: dicembre 2016		Ecometrics S.r.l. - LibraRisk S.r.l.	



Viabilità di accesso all'area - Stralcio stradale comunale

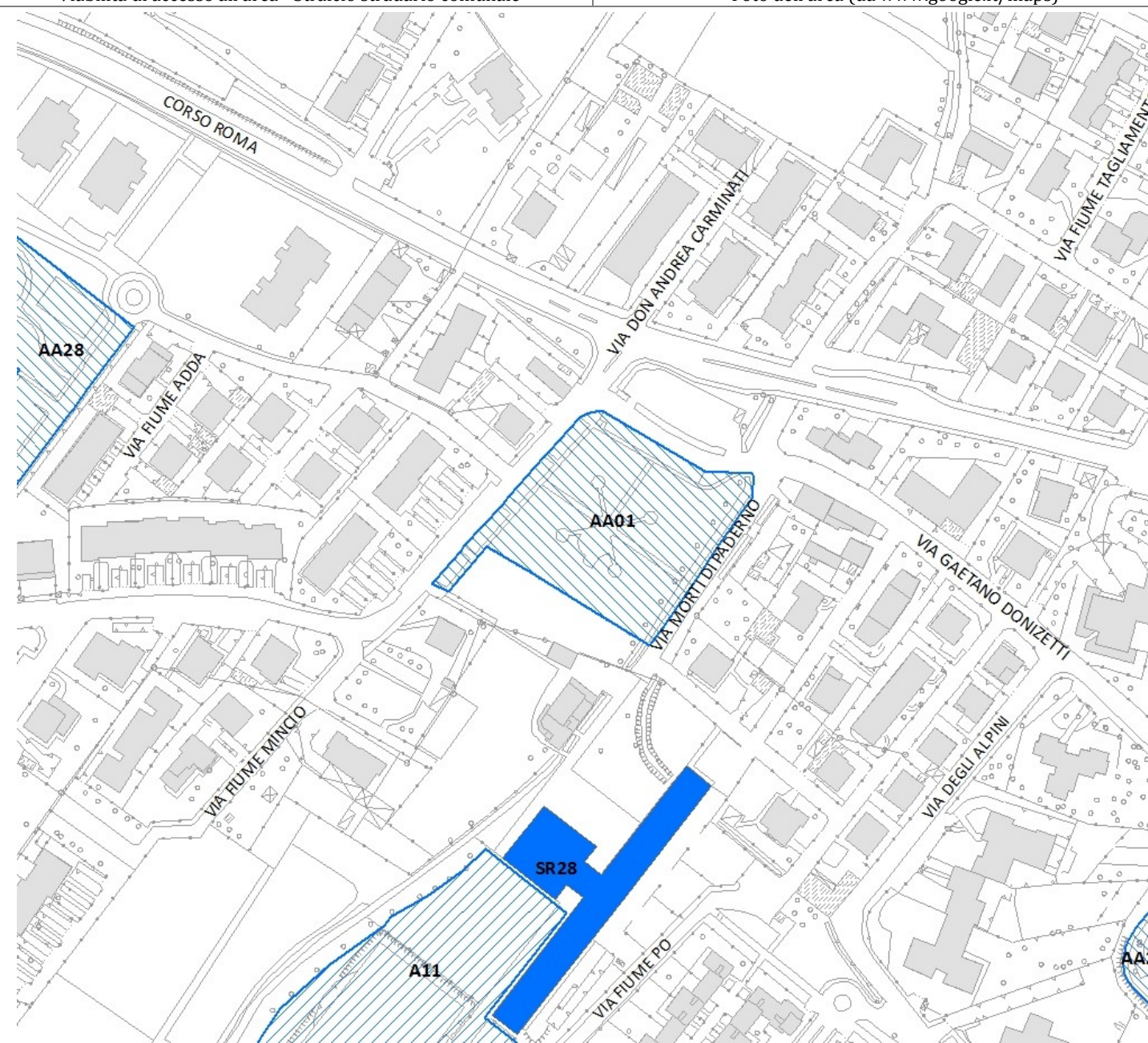
Foto dell'area (da www.google.it/maps)

Denominazione	Verde Comunale Donizetti								
I-irizzo	Via Gaetano Donizetti - Seriate (BG)			Cod. ISTAT Comune	016198				
Coordinate:	Longitudine	555297,73	Latitudine	5058812,13	Quota (m slm)	250			
Sup. totale (m ²)	5.162	Sup. coperta (m ²)	0	Sup. scoperta (m ²)	5.162				
Morfologia del terreno	pianeggiante		Tipo pavimentazione	erba		Cod.*	5		
Area attrezzata:	no	Fognatura	-	Acqua potabile	-	Energia Elettrica	-	illuminazione	X
		Gas	-	Docce n°	-	Servizi igienici n°	-		
		Fabbricato	-	Telefono n.	-	Area è delimitata	no		
		Strutture accessorie	no						
Accesso all'area	Passi carrai	No							
	Collegamenti viabilità	Via G. Donizetti, Via Morti di Paderno							
Tipo*	AREA DI ASSISTENZA ALLA POPOLAZIONE							Cod.*	1
Sottotipo *	Area di attesa							Cod.*	1
Tipo di utilizzo nella normalità*	Giardino/Parco pubblico							Cod.*	3
Destinazione area da PGT	-								
Area idonea per un insediamento di:	Campo per tendopoli	no			Campo per container	no			
	Capacità accoglienza persone (n.)	---			Capacità posti letto (n.)	---			
Area vulnerabile per il rischio:	n.c.			Scenario n°	n.c.				

DETENTORE DELL' AREA / Generalità del Proprietario									
Cognome/Nome o Rag. Soc. le	Amministrazione Comunale di Seriate								
I-irizzo	Piazza A. Alebardi, 1 – Seriate (BG)								
Recapiti telefonici	C	035 304111	F	035 301152	H24				
Email (PEC)	comune.seriate@pec.it								
RESPONSABILE DELL' AREA									
Cognome/Nome o Rag. Soc. le	Cristian Vezzoli								
I-irizzo	c/o Amm.ne Com.le di Seriate								
Mansione/Funzione:	Sindaco pro tempore								
Recapiti telefonici	C		D		F		Cell		
Altro (e.mail)									
ALTRO RESPONSABILE DELL' AREA									
Cognome/Nome o Rag. Soc. le									
I-irizzo									
Mansione/Funzione:									
Recapiti telefonici	C		D		F		Cell		
Altro (e.mail)									

Note di compilazione: Indicare con una x i campi validi. La capacità di accoglienza ed i posti letto vanno stimati in funzione della superficie. Il tipo di contatto va indicato con le seguenti sigle: D (tel. diretto) - Ab (tel. abitazione) - C (tel. centralino) - Cell (cellulare) - F (fax).

(*) Il Codice da attribuire è derivato dalla *Codifica PEWEB Regione Lombardia*



Planimetria dell'area (scala 1:2.000) da cartografia di piano

	Piano di Emergenza Comune di Seriate Provincia di Bergamo	Carta di dettaglio Aree di Emergenza Superficie strategica	Area n° AA02 Scala: 1:2.000
			
Aggiornamento: dicembre 2016		Ecometrics S.r.l. - LibraRisk S.r.l.	

Denominazione	Parcheggio di Via M. Buonarroti								
I-irizzo	Via Michelangelo Buonarroti - Seriate (BG)	Cod. ISTAT Comune	016198						
Coordinate:	Longitudine 555815,39	Latitudine 5059986,13	Quota (m slm) 259						
Sup. totale (m ²)	686	Sup. coperta (m ²)	0						
		Sup. scoperta (m ²)	686						
Morfologia del terreno	pianeggiante	Tipo pavimentazione	Asfalto						
		Cod.*	2						
Area attrezzata:	no	Fognatura	-	Acqua potabile	-	Energia Elettrica	-	Illuminazione	X
		Gas	-	Docce n°	-	Servizi igienici n°	-		
		Fabbricato	-	Telefono n.	-	Area è delimitata	no		
		Strutture accessorie	-						
Accesso all'area	Passi carrai	No							
	Collegamenti viabilità	Via M. Buonarroti, Via Botticelli							
Tipo*	AREA DI ASSISTENZA ALLA POPOLAZIONE							Cod.*	1
Sottotipo *	Area di attesa							Cod.*	1
Tipo di utilizzo nella normalità*	Parcheggio							Cod.*	2
Destinazione area da PGT	-								
Area idonea per un insediamento di:	Campo per tendopoli		no		Campo per container		no		
	Capacità accoglienza persone (n.)		---		Capacità posti letto (n.)		---		
Area vulnerabile per il rischio:	n.c.			Scenario n°		n.c.			
NOTE:									

DETENTORE DELL' AREA / Generalità del Proprietario									
Cognome/Nome o Rag. Soc. le	Amministrazione Comunale di Seriate								
I-irizzo	Piazza A. Alebardi, 1 - Seriate (BG)								
Recapiti telefonici	C	035 304111	F	035 301152	H24				
Email (PEC)	comune.seriate@pec.it								
RESPONSABILE DELL' AREA									
Cognome/Nome o Rag. Soc. le	Cristian Vezzoli								
I-irizzo	c/o Amm.ne Com.le di Seriate								
Mansione/Funzione:	Sindaco pro tempore								
Recapiti telefonici	C		D		F		Cell		
Altro (e.mail)									
ALTRO RESPONSABILE DELL' AREA									
Cognome/Nome o Rag. Soc. le									
I-irizzo									
Mansione/Funzione:									
Recapiti telefonici	C		D		F		Cell		
Altro (e.mail)									

Note di compilazione: Indicare con una x i campi validi. La capacità di accoglienza ed i posti letto vanno stimati in funzione della superficie. Il tipo di contatto va indicato con le seguenti sigle: D (tel. diretto) - Ab (tel. abitazione) - C (tel. centralino) - Cell (cellulare) - F (fax).

(*) Il Codice da attribuire è derivato dalla *Codifica PEWEB Regione Lombardia*



Viabilità di accesso all'area - Stralcio stradale comunale


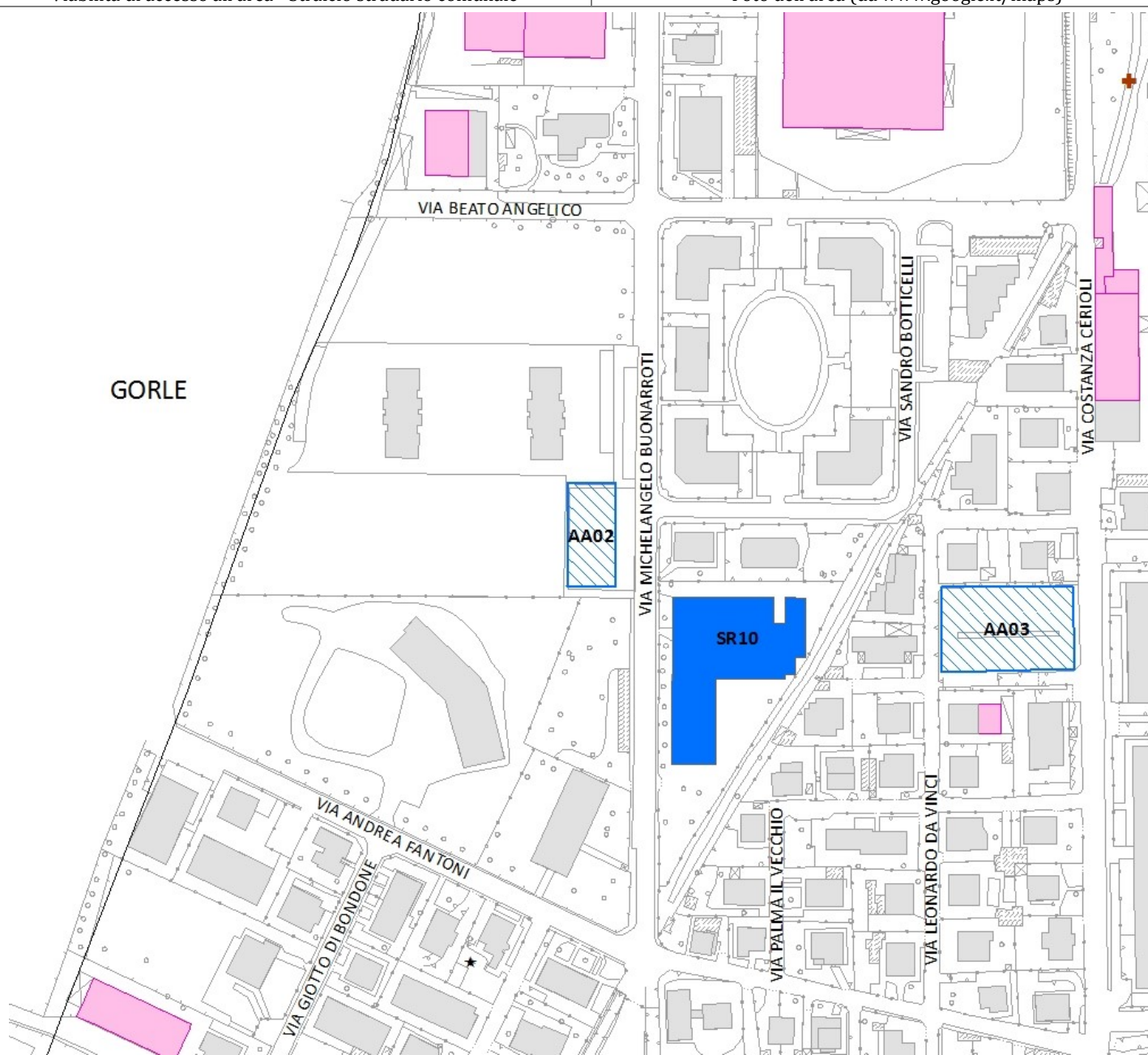


Foto dell'area (da www.google.it/maps)



Planimetria dell'area (scala 1:2.000) da cartografia di piano

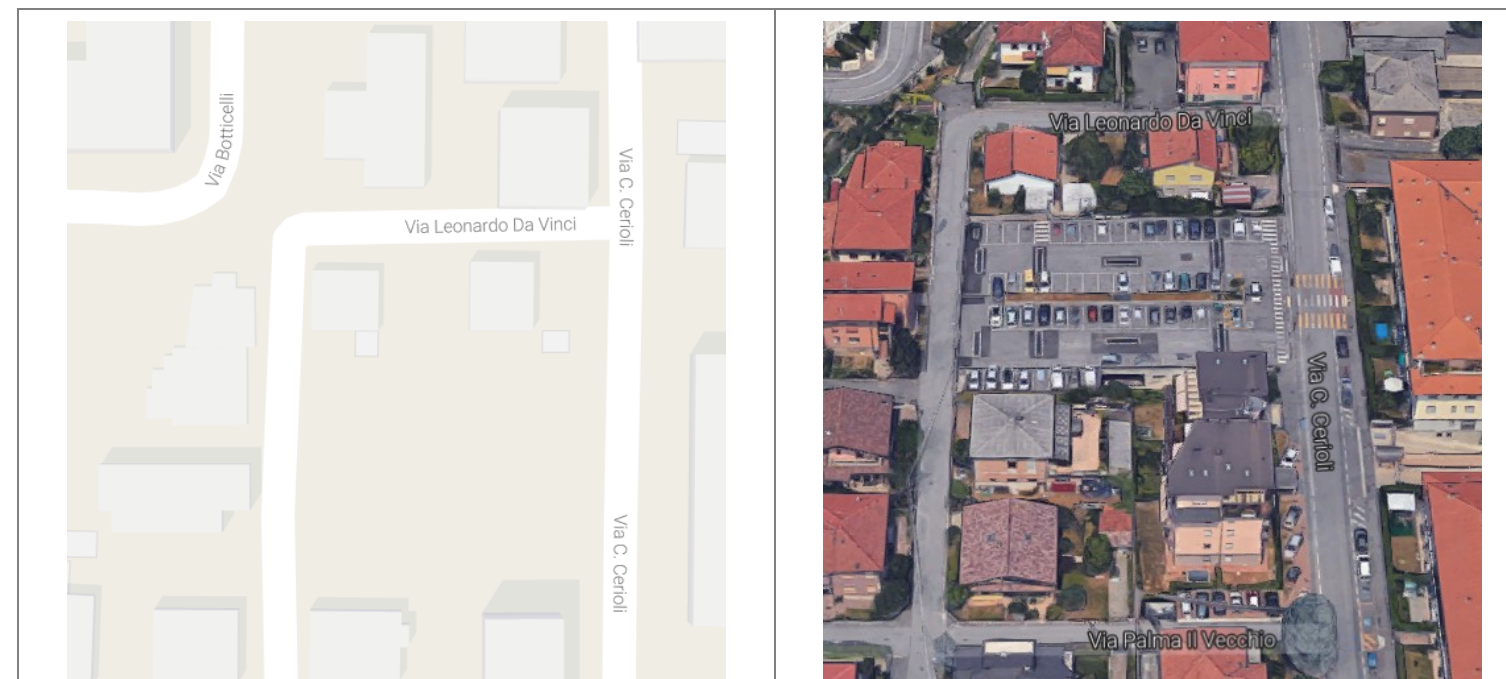
	Piano di Emergenza Comune di Seriate Provincia di Bergamo	Carta di dettaglio Aree di Emergenza Superficie strategica	Area n° AA03 Scala: 1:2.000 
	Aggiornamento: dicembre 2016	Ecometrics S.r.l. - LibraRisk S.r.l.	 

Denominazione	Parcheggio di Via C. Cerioli									
I-irizzo	Via Costanza Cerioli - Seriate (BG)			Cod. ISTAT Comune	016198					
Coordinate:	Longitudine	555970,52	Latitudine	5059950,89	Quota (m slm)	258				
Sup. totale (m ²)	1.528	Sup. coperta (m ²)	0	Sup. scoperta (m ²)	1.528					
Morfologia del terreno	pianeggiante		Tipo pavimentazione	Asfalto		Cod.*	2			
Area attrezzata:	no	Fognatura	-	Acqua potabile	-	Energia Elettrica	-	Illuminazione	X	
		Gas	-	Docce n°	-	Servizi igienici n°	-			
		Fabbricato	-	Telefono n.	-	Area è delimitata	no			
		Strutture accessorie	-							
Accesso all'area	Passi carrai	No								
	Collegamenti viabilità	Via C. Cerioli, Via L. da Vinci								
Tipo*	AREA DI ASSISTENZA ALLA POPOLAZIONE							Cod.*	1	
Sottotipo *	Area di attesa							Cod.*	1	
Tipo di utilizzo nella normalità*	Parcheggio							Cod.*	2	
Destinazione area da PGT	-									
Area idonea per un insediamento di:	Campo per tendopoli	no			Campo per container	no				
	Capacità accoglienza persone (n.)	---			Capacità posti letto (n.)	---				
Area vulnerabile per il rischio:	n.c.			Scenario n°	n.c.					
NOTE:										

DETENTORE DELL' AREA / Generalità del Proprietario									
Cognome/Nome o Rag. Soc. le	Amministrazione Comunale di Seriate								
I-irizzo	Piazza A. Alebardi, 1 – Seriate (BG)								
Recapiti telefonici	C	035 304111	F	035 301152	H24				
Email (PEC)	comune.seriate@pec.it								
RESPONSABILE DELL' AREA									
Cognome/Nome o Rag. Soc. le	Cristian Vezzoli								
I-irizzo	c/o Amm.ne Com.le di Seriate								
Mansione/Funzione:	Sindaco pro tempore								
Recapiti telefonici	C		D		F		Cell		
Altro (e.mail)									
ALTRO RESPONSABILE DELL' AREA									
Cognome/Nome o Rag. Soc. le									
I-irizzo									
Mansione/Funzione:									
Recapiti telefonici	C		D		F		Cell		
Altro (e.mail)									

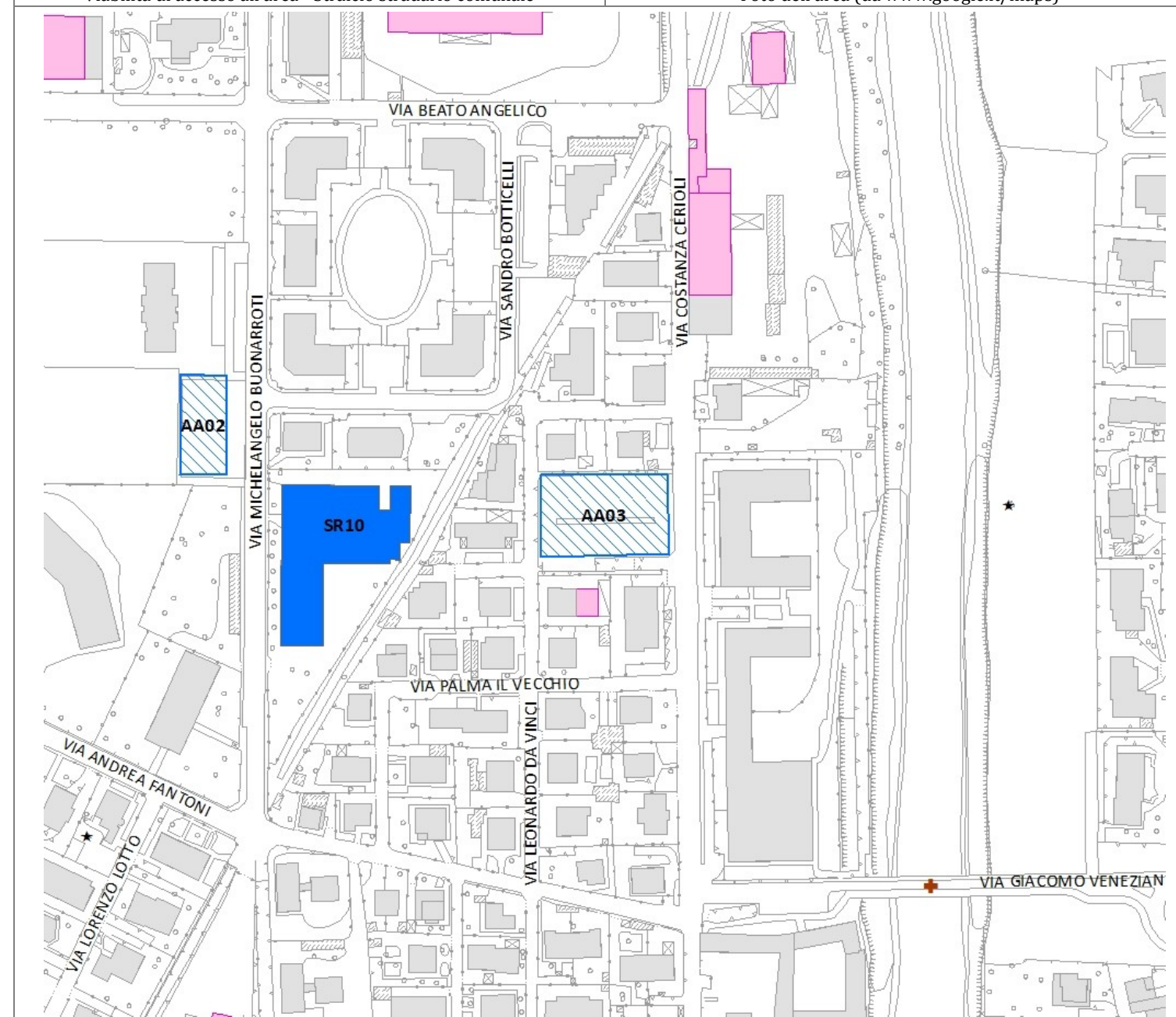
Note di compilazione: Indicare con una x i campi validi. La capacità di accoglienza ed i posti letto vanno stimati in funzione della superficie. Il tipo di contatto va indicato con le seguenti sigle: D (tel. diretto) - Ab (tel. abitazione) - C (tel. centralino) - Cell (cellulare) - F (fax).

(*) Il Codice da attribuire è derivato dalla *Codifica PEWEB Regione Lombardia*



Viabilità di accesso all'area - Stralcio stradale comunale

Foto dell'area (da www.google.it/maps)



Planimetria dell'area (scala 1:2.000) da cartografia di piano

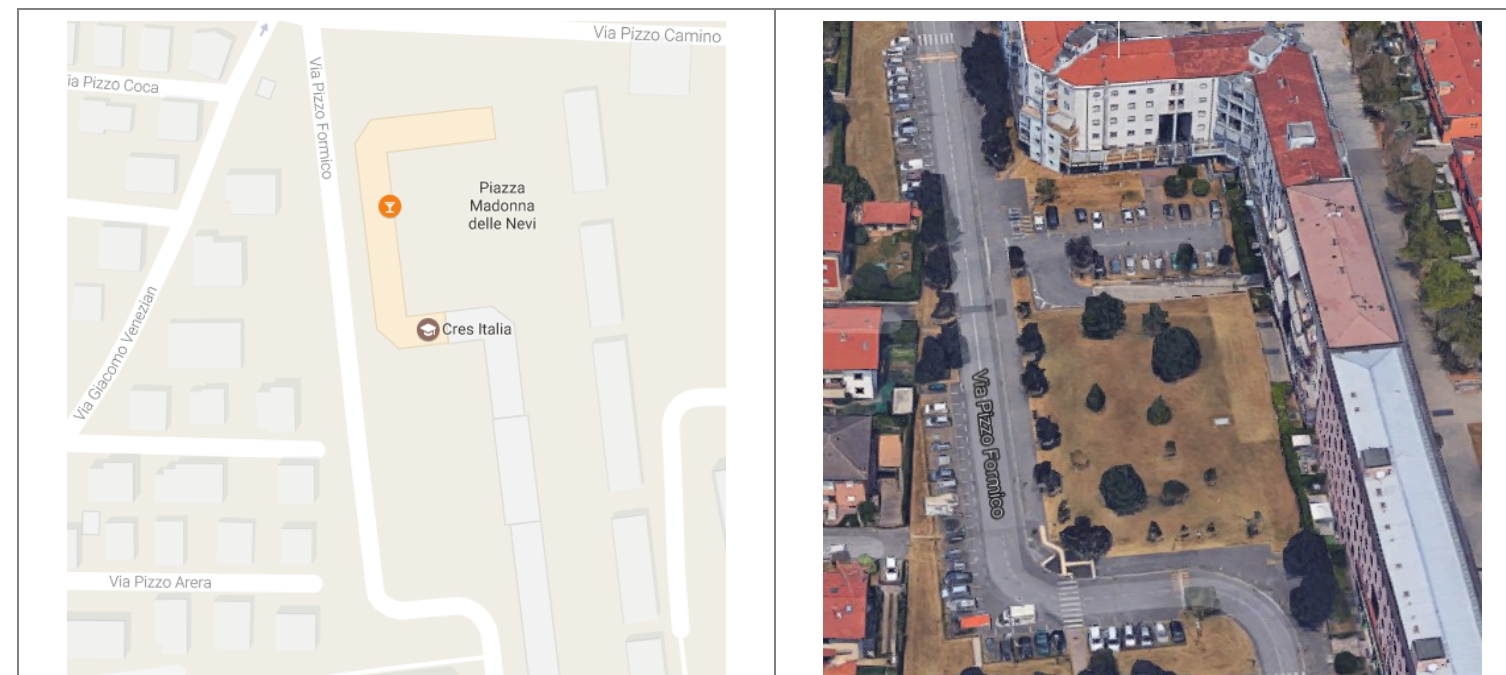
	Piano di Emergenza Comune di Seriate Provincia di Bergamo	Carta di dettaglio Aree di Emergenza Superficie strategica	Area n° AA04 Scala: 1:2.000 
	Aggiornamento: dicembre 2016	Ecometrics S.r.l. - LibraRisk S.r.l.	 

Denominazione	Area Verde e Parcheggio di Via Pizzo Formico								
I-irizzo	Via Pizzo Formico - Seriate (BG)			Cod. ISTAT Comune	016198				
Coordinate:	Longitudine	556372,20	Latitudine	5059900,60	Quota (m slm)	250			
Sup. totale (m ²)	4.349	Sup. coperta (m ²)	0	Sup. scoperta (m ²)	4.349				
Morfologia del terreno	pianeggiante		Tipo pavimentazione	Asfalto, erba		Cod.*	2,5		
Area attrezzata:	no	Fognatura	-	Acqua potabile	-	Energia Elettrica	-	illuminazione	X
		Gas	-	Docce n°	-	Servizi igienici n°	-		
		Fabbricato	-	Telefono n.	-	Area è delimitata	no		
		Strutture accessorie	-						
Accesso all'area	Passi carrai	No							
	Collegamenti viabilità	Via Pizzo Formico, Via Pizzo Redorta, Via Pizzo Arera							
Tipo*	AREA DI ASSISTENZA ALLA POPOLAZIONE						Cod.*	1	
Sottotipo *	Area di attesa						Cod.*	1	
Tipo di utilizzo nella normalità*	Parcheggio, Giardino/parco pubblico						Cod.*	2,3	
Destinazione area da PGT	-								
Area idonea per un insediamento di:	Campo per tendopoli		no			Campo per container		no	
	Capacità accoglienza persone (n.)		---			Capacità posti letto (n.)		---	
Area vulnerabile per il rischio:	n.c.			Scenario n°		n.c.			
NOTE:									

DETENTORE DELL' AREA / Generalità del Proprietario									
Cognome/Nome o Rag. Soc. le	Amministrazione Comunale di Seriate								
I-irizzo	Piazza A. Alebardi, 1 – Seriate (BG)								
Recapiti telefonici	C	035 304111	F	035 301152	H24				
Email (PEC)	comune.seriate@pec.it								
RESPONSABILE DELL' AREA									
Cognome/Nome o Rag. Soc. le	Cristian Vezzoli								
I-irizzo	c/o Amm.ne Com.le di Seriate								
Mansione/Funzione:	Sindaco pro tempore								
Recapiti telefonici	C		D		F		Cell		
Altro (e.mail)									
ALTRO RESPONSABILE DELL' AREA									
Cognome/Nome o Rag. Soc. le									
I-irizzo									
Mansione/Funzione:									
Recapiti telefonici	C		D		F		Cell		
Altro (e.mail)									

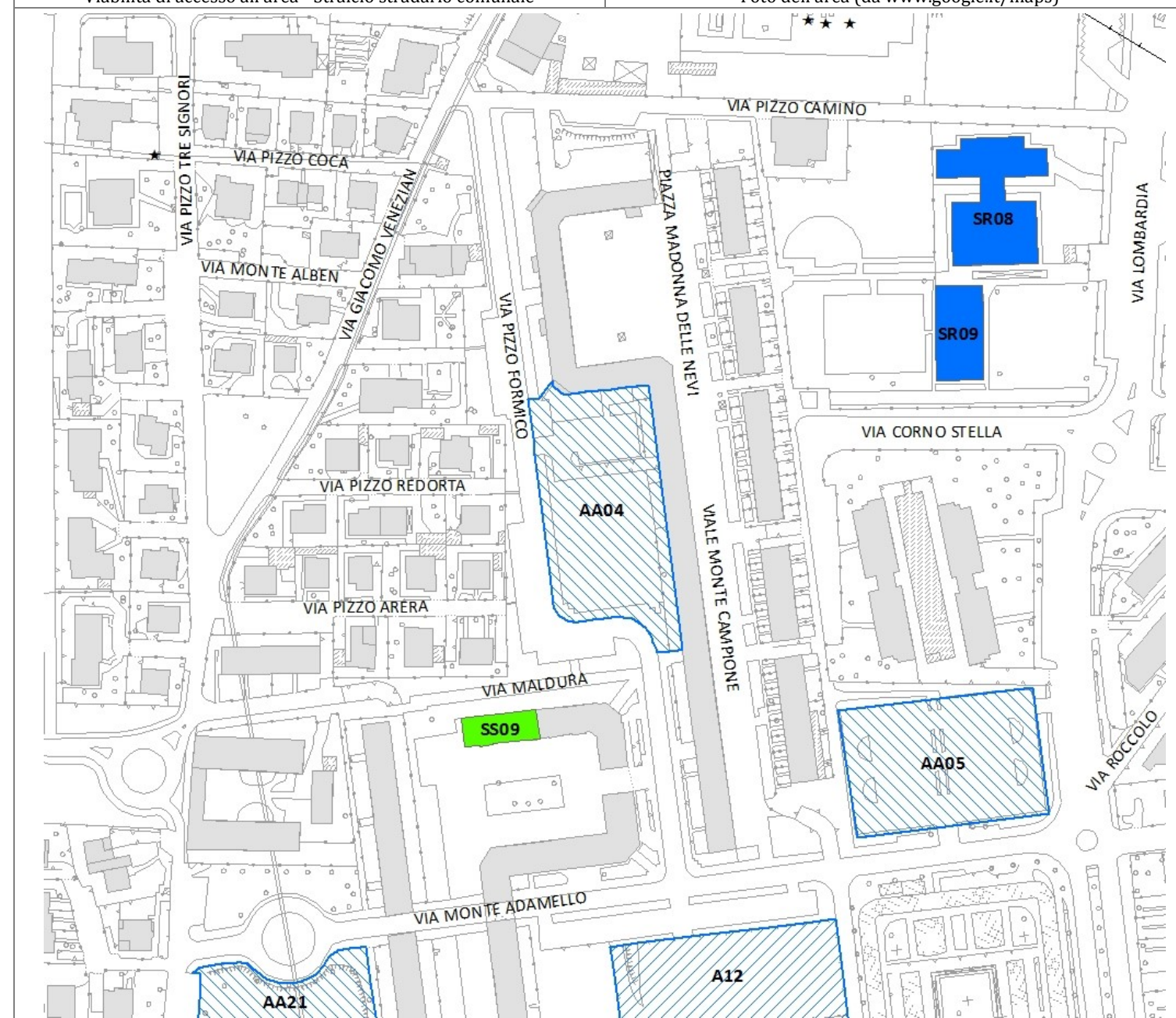
Note di compilazione: Indicare con una x i campi validi. La capacità di accoglienza ed i posti letto vanno stimati in funzione della superficie. Il tipo di contatto va indicato con le seguenti sigle: D (tel. diretto) - Ab (tel. abitazione) - C (tel. centralino) - Cell (cellulare) - F (fax).

(*) Il Codice da attribuire è derivato dalla *Codifica PEWEB Regione Lombardia*



Viabilità di accesso all'area - Stralcio stradale comunale

Foto dell'area (da www.google.it/maps)



Planimetria dell'area (scala 1:2.000) da cartografia di piano

	Piano di Emergenza Comune di Seriate Provincia di Bergamo	Carta di dettaglio Aree di Emergenza Superficie strategica	Area n° AA05 Scala: 1:2.000 
	Aggiornamento: dicembre 2016	Ecometrics S.r.l. - LibraRisk S.r.l.	 

Denominazione	Parcheggio di Via Monte Adamello								
I-irizzo	Via Monte Adamello - Seriate (BG)			Cod. ISTAT Comune	016198				
Coordinate:	Longitudine	556501,83	Latitudine	5059803,08	Quota (m slm)	251			
Sup. totale (m ²)	3.708	Sup. coperta (m ²)	0	Sup. scoperta (m ²)	3.708				
Morfologia del terreno	pianeggiante		Tipo pavimentazione	Asfalto		Cod.*	2		
Area attrezzata:	no	Fognatura	-	Acqua potabile	-	Energia Elettrica	-	Illuminazione	X
		Gas	-	Docce n°	-	Servizi igienici n°	-		
		Fabbricato	-	Telefono n.	-	Area è delimitata	no		
		Strutture accessorie	-						
Accesso all'area	Passi carrai	No							
	Collegamenti viabilità	Via Adamello, Via Corno Stella, Viale Lombardia							
Tipo*	AREA DI ASSISTENZA ALLA POPOLAZIONE					Cod.*	1		
Sottotipo *	Area di attesa					Cod.*	1		
Tipo di utilizzo nella normalità*	Parcheggio					Cod.*	2		
Destinazione area da PGT	-								
Area idonea per un insediamento di:	Campo per tendopoli		no		Campo per container		no		
	Capacità accoglienza persone (n.)		---		Capacità posti letto (n.)		---		
Area vulnerabile per il rischio:	n.c.			Scenario n°		n.c.			
NOTE:									

DETENTORE DELL' AREA / Generalità del Proprietario									
Cognome/Nome o Rag. Soc. le	Amministrazione Comunale di Seriate								
I-irizzo	Piazza A. Alebardi, 1 - Seriate (BG)								
Recapiti telefonici	C	035 304111	F	035 301152	H24				
Email (PEC)	comune.seriate@pec.it								
RESPONSABILE DELL' AREA									
Cognome/Nome o Rag. Soc. le	Cristian Vezzoli								
I-irizzo	c/o Amm.ne Com.le di Seriate								
Mansione/Funzione:	Sindaco pro tempore								
Recapiti telefonici	C		D		F		Cell		
Altro (e.mail)									
ALTRO RESPONSABILE DELL' AREA									
Cognome/Nome o Rag. Soc. le									
I-irizzo									
Mansione/Funzione:									
Recapiti telefonici	C		D		F		Cell		
Altro (e.mail)									

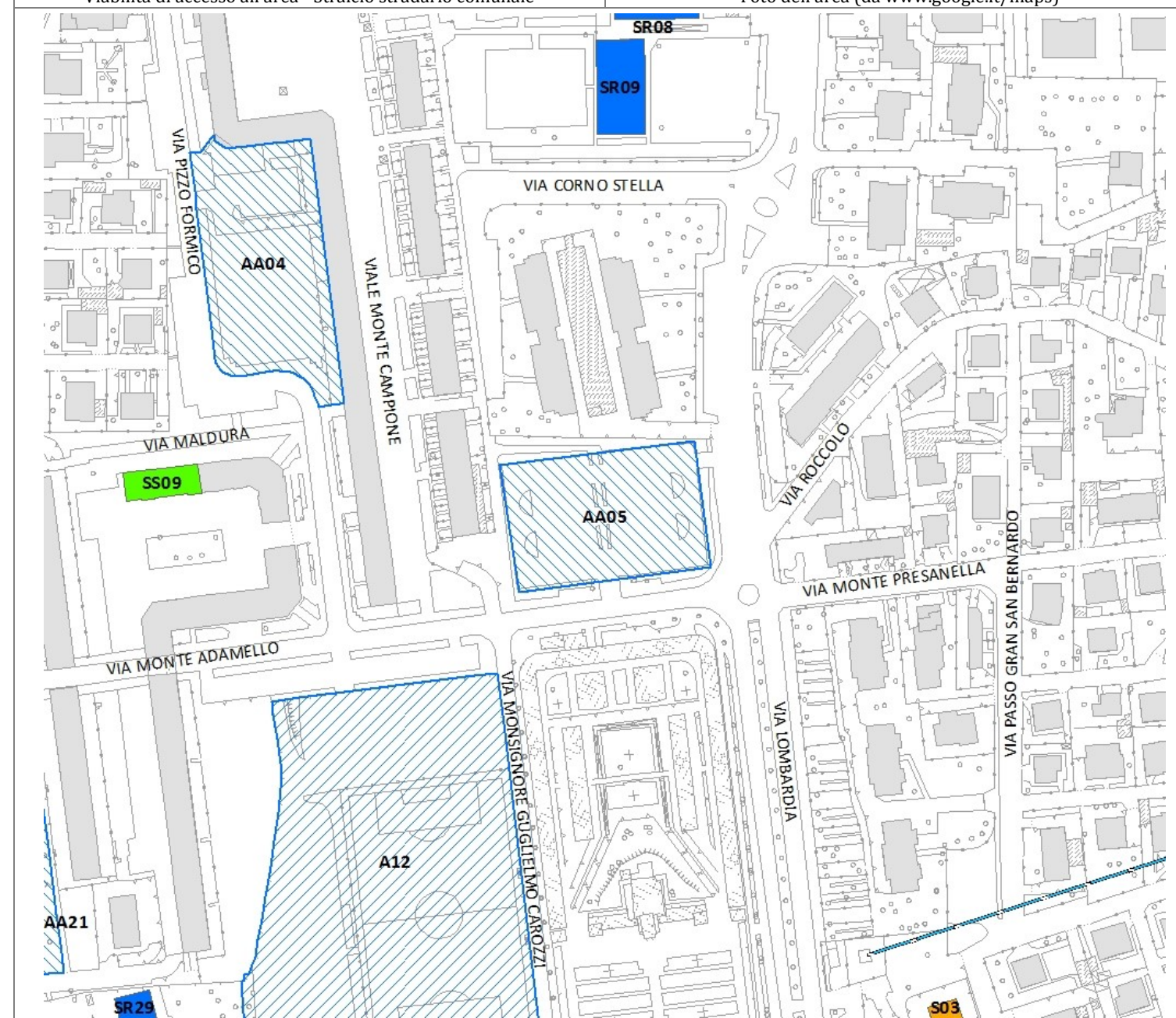
Note di compilazione: Indicare con una x i campi validi. La capacità di accoglienza ed i posti letto vanno stimati in funzione della superficie. Il tipo di contatto va indicato con le seguenti sigle: D (tel. diretto) - Ab (tel. abitazione) - C (tel. centralino) - Cell (cellulare) - F (fax).

(*) Il Codice da attribuire è derivato dalla *Codifica PEWEB Regione Lombardia*



Viabilità di accesso all'area - Stralcio stradale comunale

Foto dell'area (da www.google.it/maps)



Planimetria dell'area (scala 1:2.000) da cartografia di piano

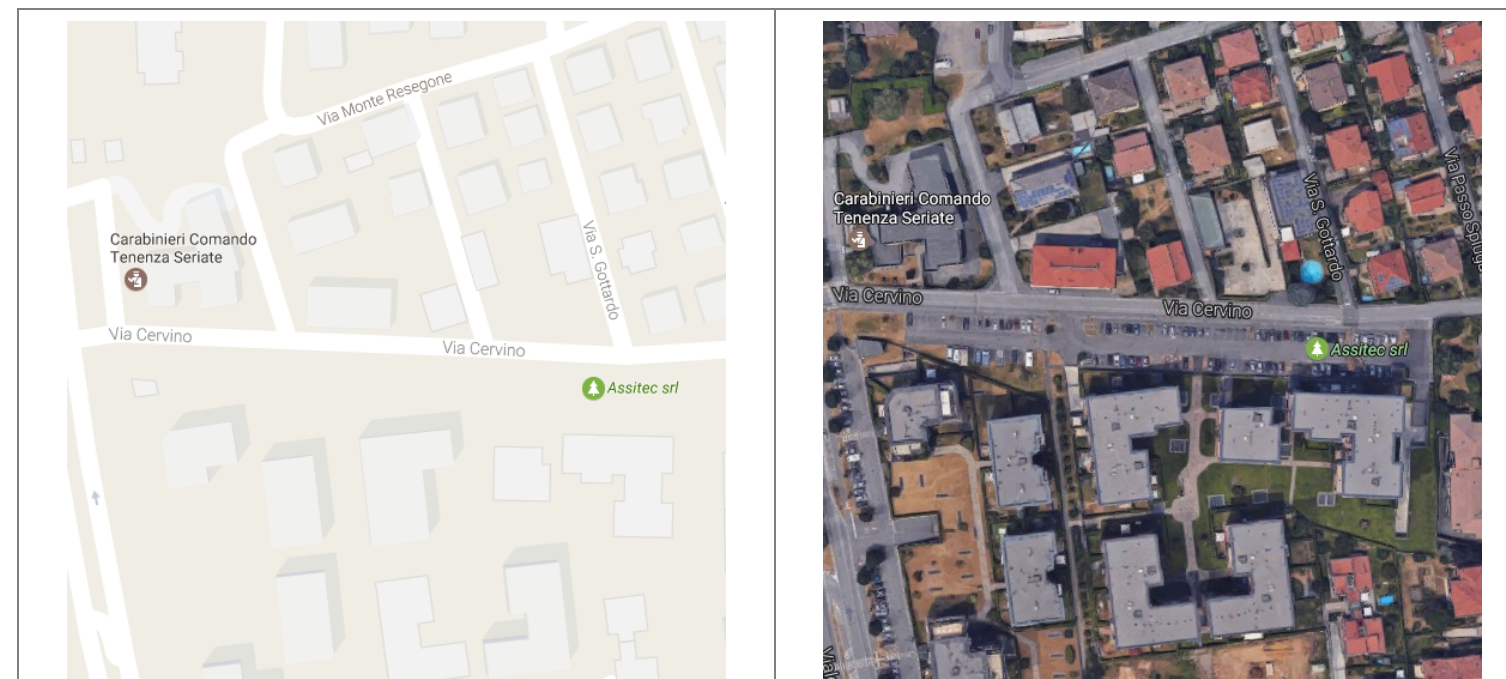
	Piano di Emergenza Comune di Seriate Provincia di Bergamo	Carta di dettaglio Aree di Emergenza Superficie strategica	Area n° AA06 Scala: 1:2.000
			
Aggiornamento: dicembre 2016		Ecometrics S.r.l. - LibraRisk S.r.l.	

Denominazione	Parcheggio di Via Monte Cervino								
I-irizzo	Via Monte Cervino - Seriate (BG)			Cod. ISTAT Comune	016198				
Coordinate:	Longitudine	556744,49	Latitudine	5059549,57	Quota (m slm)	246			
Sup. totale (m ²)	2.188	Sup. coperta (m ²)	0	Sup. scoperta (m ²)	2.188				
Morfologia del terreno	pianeggiante		Tipo pavimentazione	Asfalto		Cod.*	2		
Area attrezzata:	no	Fognatura	-	Acqua potabile	-	Energia Elettrica	-	Illuminazione	X
		Gas	-	Docce n°	-	Servizi igienici n°	-		
		Fabbricato	-	Telefono n.	-	Area è delimitata	no		
		Strutture accessorie	-						
Accesso all'area	Passi carrai	No							
	Collegamenti viabilità	Via Monte Cervino, Via Lombardia, Via Gran S. Bernardo, Via Passo S. Marco, Via S. Gottardo							
Tipo*	AREA DI ASSISTENZA ALLA POPOLAZIONE						Cod.*	1	
Sottotipo *	Area di attesa						Cod.*	1	
Tipo di utilizzo nella normalità*	Parcheggio						Cod.*	2	
Destinazione area da PGT	-								
Area idonea per un insediamento di:	Campo per tendopoli	no			Campo per container	no			
	Capacità accoglienza persone (n.)	-			Capacità posti letto (n.)	---			
Area vulnerabile per il rischio:	n.c.			Scenario n°	n.c.				
NOTE:									

DETTENTORE DELL' AREA / Generalità del Proprietario									
Cognome/Nome o Rag. Soc. le	Amministrazione Comunale di Seriate								
I-irizzo	Piazza A. Alebardi, 1 - Seriate (BG)								
Recapiti telefonici	C	035 304111	F	035 301152	H24				
Email (PEC)	comune.seriate@pec.it								
RESPONSABILE DELL' AREA									
Cognome/Nome o Rag. Soc. le	Cristian Vezzoli								
I-irizzo	c/o Amm.ne Com.le di Seriate								
Mansione/Funzione:	Sindaco pro tempore								
Recapiti telefonici	C		D		F		Cell		
Altro (e.mail)									
ALTRO RESPONSABILE DELL' AREA									
Cognome/Nome o Rag. Soc. le									
I-irizzo									
Mansione/Funzione:									
Recapiti telefonici	C		D		F		Cell		
Altro (e.mail)									

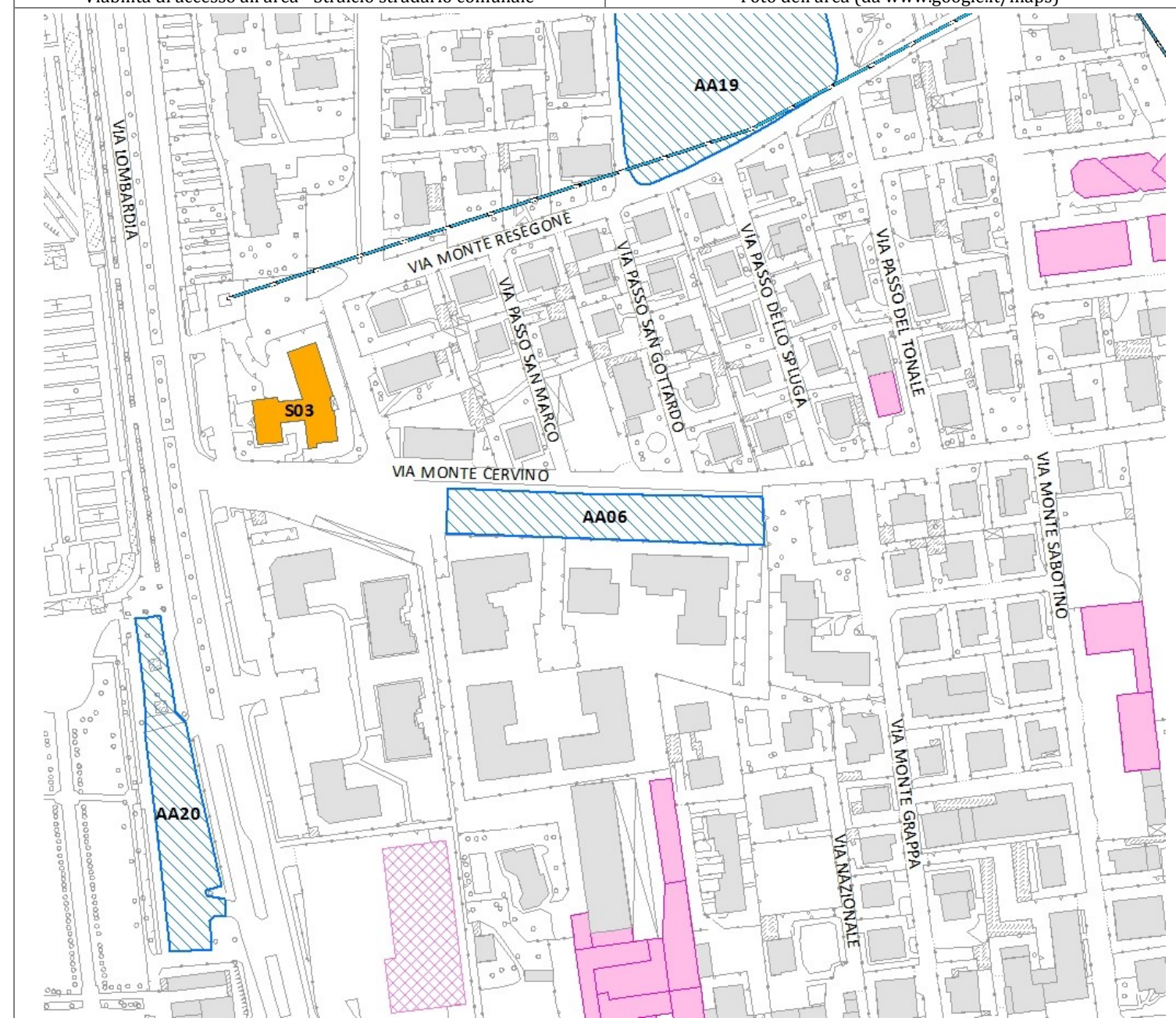
Note di compilazione: Indicare con una x i campi validi. La capacità di accoglienza ed i posti letto vanno stimati in funzione della superficie. Il tipo di contatto va indicato con le seguenti sigle: D (tel. diretto) - Ab (tel. abitazione) - C (tel. centralino) - Cell (cellulare) - F (fax).

(*) Il Codice da attribuire è derivato dalla *Codifica PEWEB Regione Lombardia*



Viabilità di accesso all'area - Stralcio stradale comunale

Foto dell'area (da www.google.it/maps)



Planimetria dell'area (scala 1:2.000) da cartografia di piano

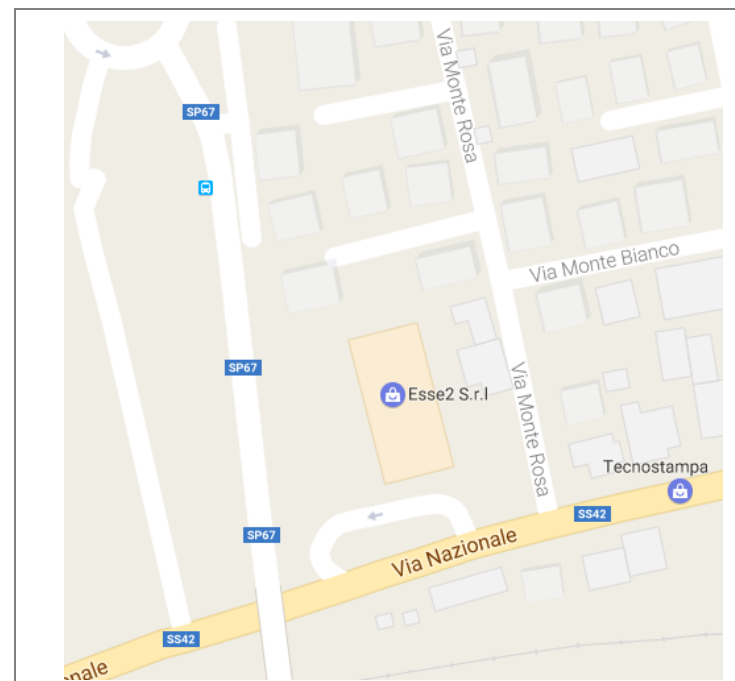
	Piano di Emergenza Comune di Seriate Provincia di Bergamo	Carta di dettaglio Aree di Emergenza Superficie strategica	Area n° AA07 Scala: 1:2.000
			
Aggiornamento: dicembre 2016		Ecometrics S.r.l. - LibraRisk S.r.l.	

Denominazione	Parcheggio di Via Nazionale								
I-irizzo	Via Nazionale - Seriate (BG)			Cod. ISTAT Comune	016198				
Coordinate:	Longitudine	557697,67	Latitudine	5059591,19	Quota (m slm)	253			
Sup. totale (m ²)	1.697	Sup. coperta (m ²)	0	Sup. scoperta (m ²)	1.697				
Morfologia del terreno	pianeggiante		Tipo pavimentazione	asfalto		Cod.*	2		
Area attrezzata:	no	Fognatura	-	Acqua potabile	-	Energia Elettrica	-	Illuminazione	X
		Gas	-	Docce n°	-	Servizi igienici n°	-		
		Fabbricato	-	Telefono n.	-	Area è delimitata	no		
		Strutture accessorie	-						
Accesso all'area	Passi carrai	no							
	Collegamenti viabilità	Via Monte Rosa, Via Nazionale							
Tipo*	AREA DI ASSISTENZA ALLA POPOLAZIONE					Cod.*	1		
Sottotipo *	Area di attesa					Cod.*	1		
Tipo di utilizzo nella normalità*	Parcheggio					Cod.*	2		
Destinazione area da PGT	-								
Area idonea per un insediamento di:	Campo per tendopoli		no		Campo per container		no		
	Capacità accoglienza persone (n.)		---		Capacità posti letto (n.)		---		
Area vulnerabile per il rischio:	Rischio Trasporti-Benzina (zona I)			Scenario n°	n.c.				
NOTE:									

DETENTORE DELL' AREA / Generalità del Proprietario									
Cognome/Nome o Rag. Soc. le	Amministrazione Comunale di Seriate								
I-irizzo	Piazza A. Alebardi, 1 – Seriate (BG)								
Recapiti telefonici	C	035 304111	F	035 301152	H24				
Email (PEC)	comune.seriate@pec.it								
RESPONSABILE DELL' AREA									
Cognome/Nome o Rag. Soc. le	Cristian Vezzoli								
I-irizzo	c/o Amm.ne Com.le di Seriate								
Mansione/Funzione:	Sindaco pro tempore								
Recapiti telefonici	C		D		F		Cell		
Altro (e.mail)									
ALTRO RESPONSABILE DELL' AREA									
Cognome/Nome o Rag. Soc. le									
I-irizzo									
Mansione/Funzione:									
Recapiti telefonici	C		D		F		Cell		
Altro (e.mail)									

Note di compilazione: Indicare con una x i campi validi. La capacità di accoglienza ed i posti letto vanno stimati in funzione della superficie. Il tipo di contatto va indicato con le seguenti sigle: D (tel. diretto) - Ab (tel. abitazione) - C (tel. centralino) - Cell (cellulare) - F (fax).

(*) Il Codice da attribuire è derivato dalla *Codifica PEWEB Regione Lombardia*



Viabilità di accesso all'area - Stralcio stradale comunale


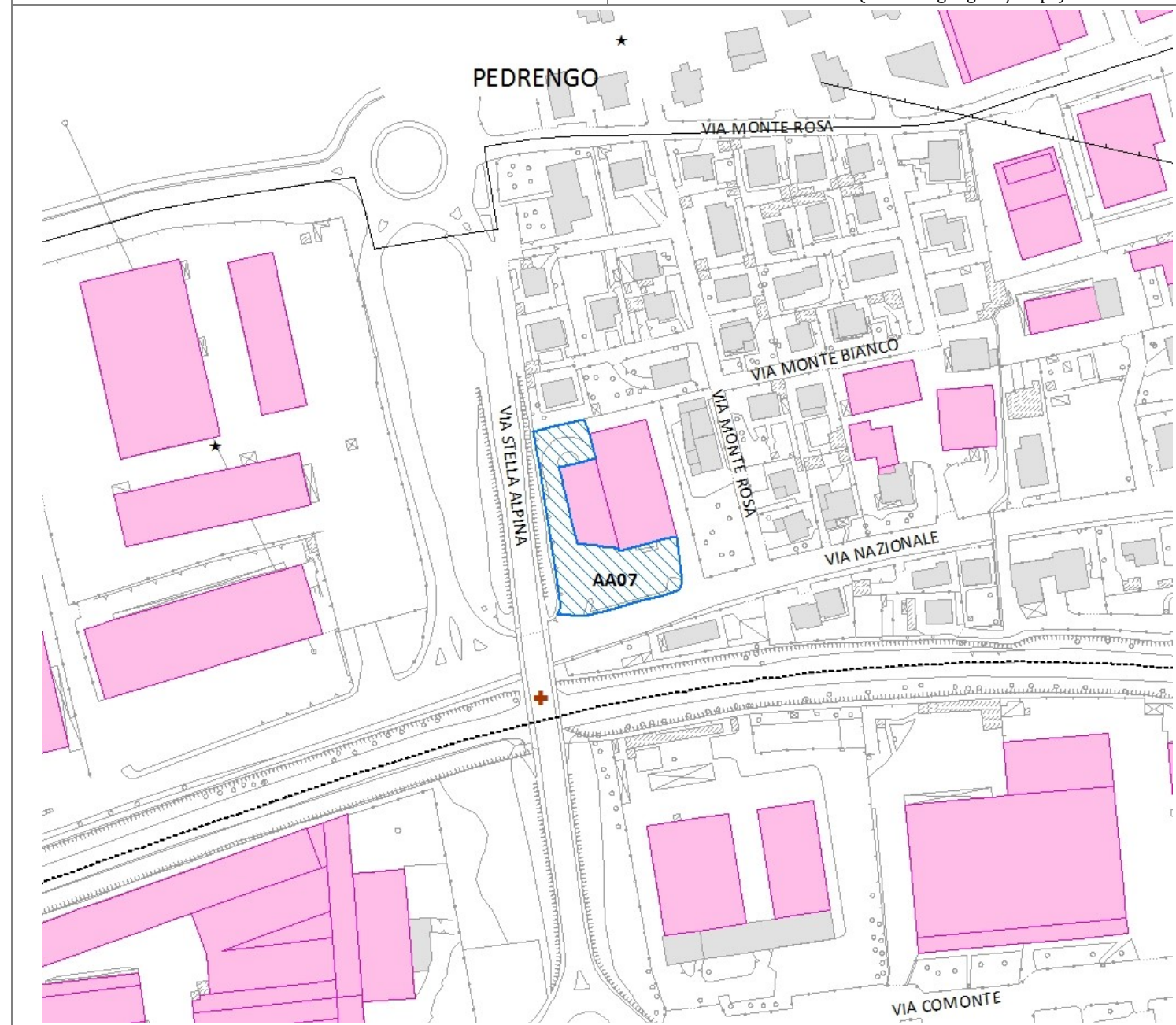


Foto dell'area (da www.google.it/maps)



Planimetria dell'area (scala 1:2.000) da cartografia di piano

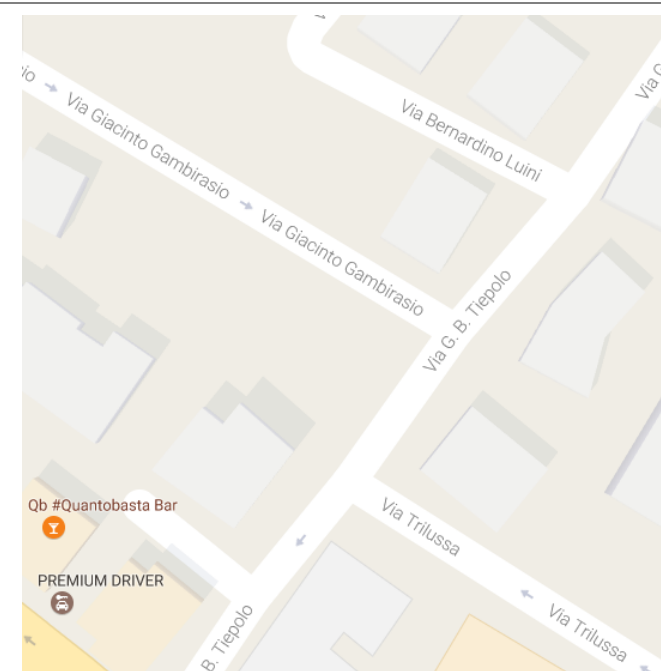
	Piano di Emergenza Comune di Seriate Provincia di Bergamo	Carta di dettaglio Aree di Emergenza Superficie strategica	Area n° AA08 Scala: 1:2.000
			
Aggiornamento: dicembre 2016		Ecometrics S.r.l. - LibraRisk S.r.l.	

Denominazione	Parcheggio di Via Gambirasio		
I-irizzo	Via Giacinto Gambirasio - Seriate (BG)		Cod. ISTAT Comune 016198
Coordinate:	Longitudine 555654,24	Latitudine 5059527,79	Quota (m slm) 265
Sup. totale (m ²)	1.066	Sup. coperta (m ²) 0	Sup. scoperta (m ²) 1.066
Morfologia del terreno	pianeggiante	Tipo pavimentazione asfalto	Cod.* 2
Area attrezzata:	no	Fognatura - Acqua potabile - Energia Elettrica - Illuminazione	X
		Gas - Docce n° - Servizi igienici n°	-
		Fabbricato - Telefono n. - Area è delimitata	no
		Strutture accessorie	-
Accesso all'area	Passi carrai	no	
	Collegamenti viabilità	Via G. Gambirasio, Via G. B. Tiepolo	
Tipo*	AREA DI ASSISTENZA ALLA POPOLAZIONE		Cod.* 1
Sottotipo *	Area di attesa		Cod.* 1
Tipo di utilizzo nella normalità*	Parcheggio		Cod.* 2
Destinazione area da PGT	-		
Area idonea per un insediamento di:	Campo per tendopoli	no	Campo per container no
	Capacità accoglienza persone (n.)	-	Capacità posti letto (n.) ---
Area vulnerabile per il rischio:	n.c.	Scenario n°	n.c.
NOTE:			

DETENTORE DELL' AREA / Generalità del Proprietario			
Cognome/Nome o Rag. Soc. le	Amministrazione Comunale di Seriate		
I-irizzo	Piazza A. Alebardi, 1 - Seriate (BG)		
Recapiti telefonici	C 035 304111	F 035 301152	H24
Email (PEC)	comune.seriate@pec.it		
RESPONSABILE DELL' AREA			
Cognome/Nome o Rag. Soc. le	Cristian Vezzoli		
I-irizzo	c/o Amm.ne Com.le di Seriate		
Mansione/Funzione:	Sindaco pro tempore		
Recapiti telefonici	C	D	F Cell
Altro (e.mail)			
ALTRO RESPONSABILE DELL' AREA			
Cognome/Nome o Rag. Soc. le			
I-irizzo			
Mansione/Funzione:			
Recapiti telefonici	C	D	F Cell
Altro (e.mail)			

Note di compilazione: Indicare con una x i campi validi. La capacità di accoglienza ed i posti letto vanno stimati in funzione della superficie. Il tipo di contatto va indicato con le seguenti sigle: D (tel. diretto) - Ab (tel. abitazione) - C (tel. centralino) - Cell (cellulare) - F (fax).

(*) Il Codice da attribuire è derivato dalla *Codifica PEWEB Regione Lombardia*



Viabilità di accesso all'area - Stralcio stradale comunale


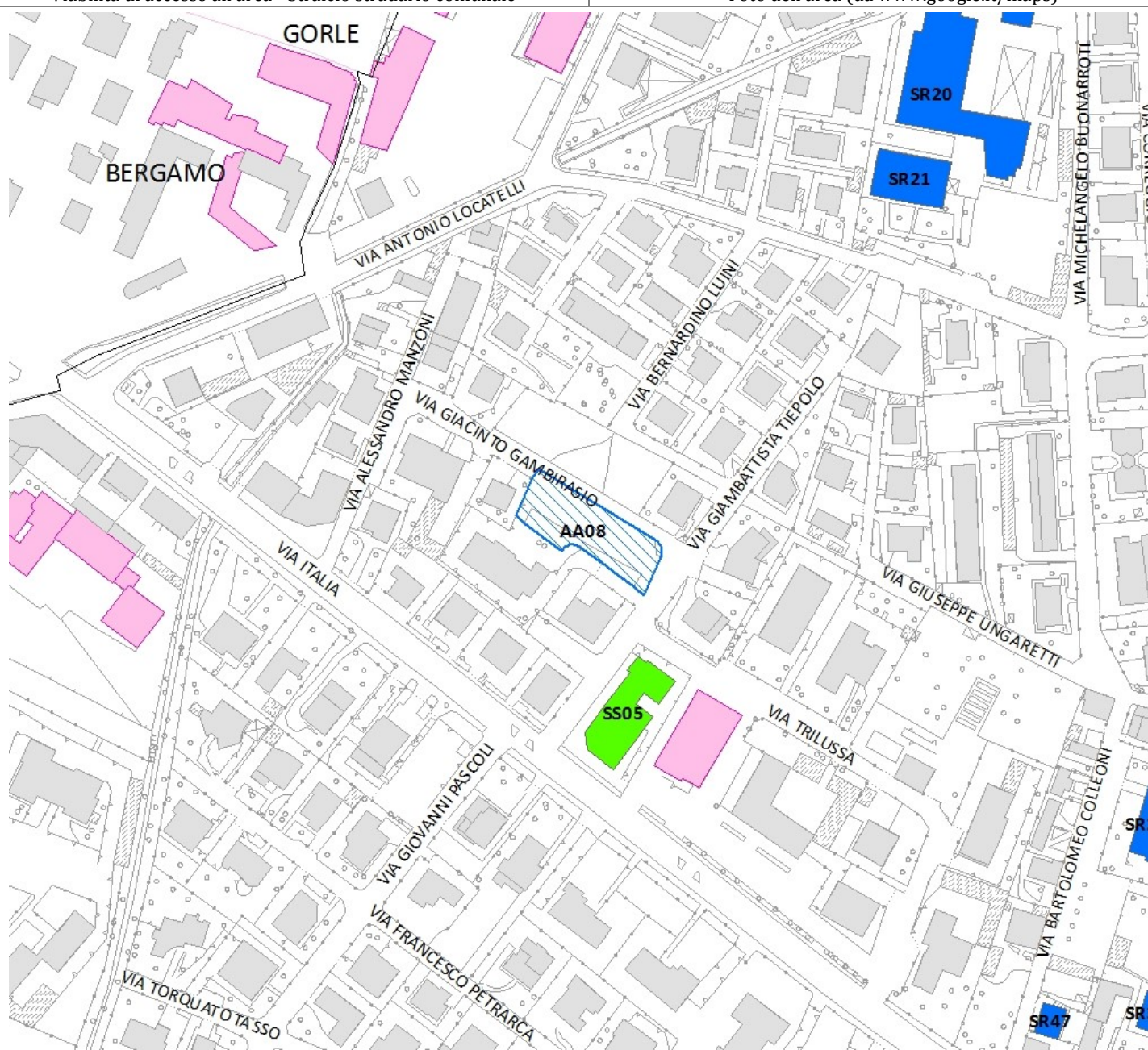



Foto dell'area (da www.google.it/maps)



Planimetria dell'area (scala 1:2.000) da cartografia di piano

	Piano di Emergenza Comune di Seriate Provincia di Bergamo	Carta di dettaglio Aree di Emergenza Superficie strategica	Area n° AA09 Scala: 1:2.000 
	Aggiornamento: dicembre 2016	Ecometrics S.r.l. - LibraRisk S.r.l.	 

Denominazione	Piazza Donatori Sangue								
I-irizzo	Piazza Donatori di Sangue - Seriate (BG)			Cod. ISTAT Comune	016198				
Coordinate:	Longitudine	555932,22	Latitudine	5059328,45	Quota (m slm)	250			
Sup. totale (m ²)	4.209	Sup. coperta (m ²)	0	Sup. scoperta (m ²)	4.209				
Morfologia del terreno	pianeggiante		Tipo pavimentazione	Asfalto, erba		Cod.*	2,5		
Area attrezzata:	no	Fognatura	-	Acqua potabile	-	Energia Elettrica	-	illuminazione	X
		Gas	-	Docce n°	-	Servizi igienici n°	-		
		Fabbricato	-	Telefono n.	-	Area è delimitata	no		
		Strutture accessorie	-						
Accesso all'area	Passi carrai	no							
	Collegamenti viabilità	Strada Statale 42, Via Chiesa Vecchia							
Tipo*	AREA DI ASSISTENZA ALLA POPOLAZIONE						Cod.*	1	
Sottotipo *	Area di attesa						Cod.*	1	
Tipo di utilizzo nella normalità*	parcheggio						Cod.*	2	
Destinazione area da PGT	-								
Area idonea per un insediamento di:	Campo per tendopoli	no			Campo per container	no			
	Capacità accoglienza persone (n.)	---			Capacità posti letto (n.)	---			
Area vulnerabile per il rischio:	n.c.			Scenario n°	n.c.				
NOTE:									

DETENTORE DELL' AREA / Generalità del Proprietario									
Cognome/Nome o Rag. Soc. le	Amministrazione Comunale di Seriate								
I-irizzo	Piazza A. Alebardi, 1 - Seriate (BG)								
Recapiti telefonici	C	035 304111	F	035 301152	H24				
Email (PEC)	comune.seriate@pec.it								
RESPONSABILE DELL' AREA									
Cognome/Nome o Rag. Soc. le	Cristian Vezzoli								
I-irizzo	c/o Amm.ne Com.le di Seriate								
Mansione/Funzione:	Sindaco pro tempore								
Recapiti telefonici	C		D		F		Cell		
Altro (e.mail)									
ALTRO RESPONSABILE DELL' AREA									
Cognome/Nome o Rag. Soc. le									
I-irizzo									
Mansione/Funzione:									
Recapiti telefonici	C		D		F		Cell		
Altro (e.mail)									

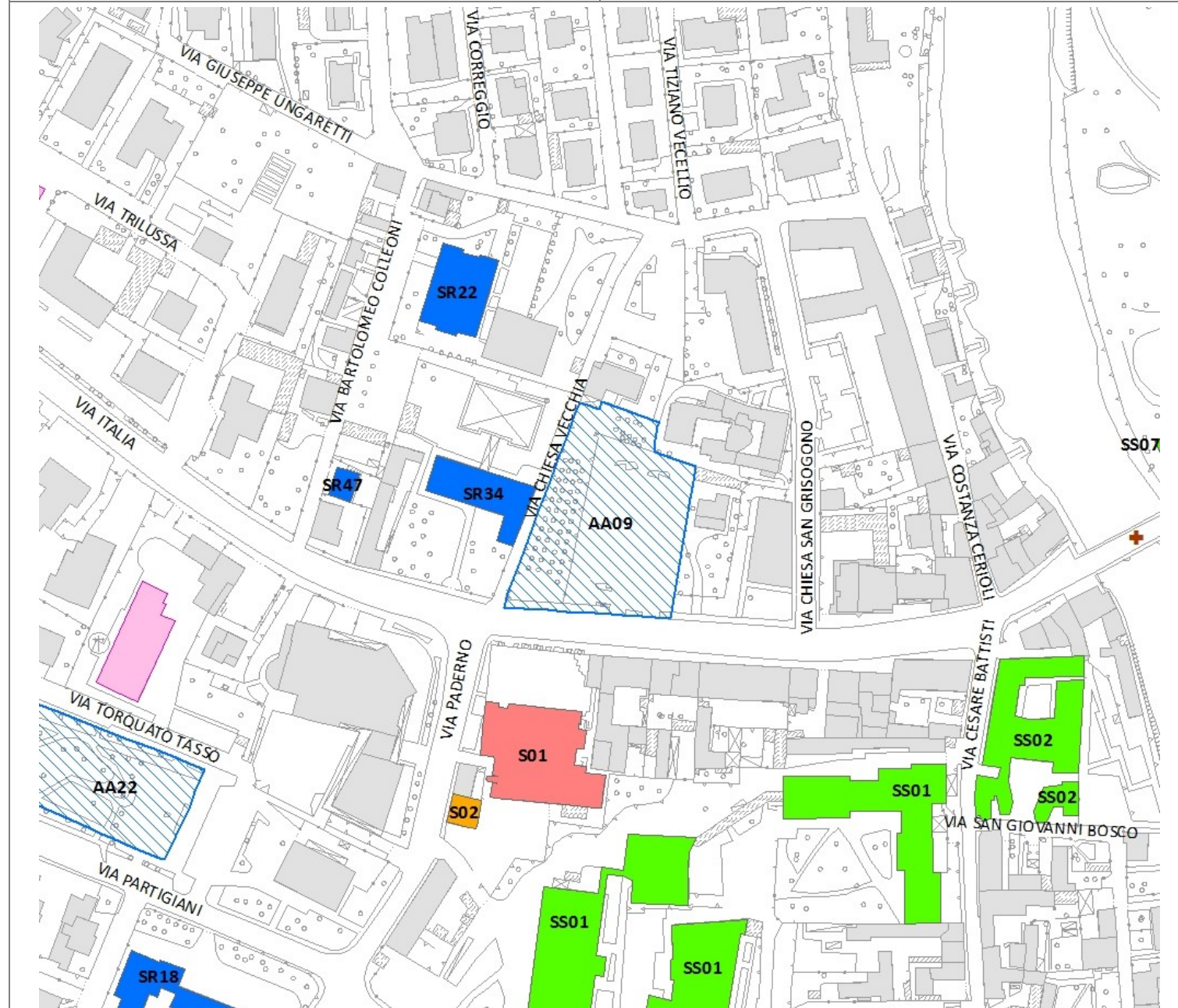
Note di compilazione: Indicare con una x i campi validi. La capacità di accoglienza ed i posti letto vanno stimati in funzione della superficie. Il tipo di contatto va indicato con le seguenti sigle: D (tel. diretto) - Ab (tel. abitazione) - C (tel. centralino) - Cell (cellulare) - F (fax).

(*) Il Codice da attribuire è derivato dalla *Codifica PEWEB Regione Lombardia*



Viabilità di accesso all'area - Stralcio stradale comunale

Foto dell'area (da www.google.it/maps)



Planimetria dell'area (scala 1:2.000) da cartografia di piano

	Piano di Emergenza Comune di Seriate Provincia di Bergamo	Carta di dettaglio Aree di Emergenza Superficie strategica	Area n° AA10 Scala: 1:2.000
			
Aggiornamento: dicembre 2016		Ecometrics S.r.l. - LibraRisk S.r.l.	

Denominazione	Parceggio Ospedale Bolognini			Cod. ISTAT Comune	016198	
I-irizzo	Via Paderno - Seriate (BG)			Quota (m slm)	249	
Coordinate:	Longitudine	555804,87	Latitudine	5059019,52	Quota (m slm)	
Sup. totale (m ²)	7.339	Sup. coperta (m ²)	0	Sup. scoperta (m ²)	7.339	
Morfologia del terreno	pianeggiante		Tipo pavimentazione	asfalto		
Area attrezzata:	no	Fognatura	-	Acqua potabile	-	
		Gas	-	Docce n°	-	
		Fabbricato	-	Telefono n.	-	
		Strutture accessorie	-	Area è delimitata	si	
Accesso all'area	Passi carrai	No				
	Collegamenti viabilità	Via Paderno, Via Partigiani				
Tipo*	AREA DI ASSISTENZA ALLA POPOLAZIONE				Cod.*	1
Sottotipo *	Area di attesa				Cod.*	1
Tipo di utilizzo nella normalità*	Parceggio				Cod.*	2
Destinazione area da PGT	-					
Area idonea per un insediamento di:	Campo per tendopoli	no		Campo per container	no	
	Capacità accoglienza persone (n.)	-		Capacità posti letto (n.)	---	
Area vulnerabile per il rischio:	n.c.		Scenario n°	n.c.		
NOTE:						

DETTENORE DELL' AREA / Generalità del Proprietario					
Cognome/Nome o Rag. Soc. le	Amministrazione Comunale di Seriate				
I-irizzo	Piazza A. Alebardi, 1 – Seriate (BG)				
Recapiti telefonici	C	035 304111	F	035 301152	H24
Email (PEC)	comune.seriate@pec.it				
RESPONSABILE DELL' AREA					
Cognome/Nome o Rag. Soc. le	Cristian Vezzoli				
I-irizzo	c/o Amm.ne Com.le di Seriate				
Mansione/Funzione:	Sindaco pro tempore				
Recapiti telefonici	C		D	F	Cell
Altro (e.mail)					
ALTRO RESPONSABILE DELL' AREA					
Cognome/Nome o Rag. Soc. le					
I-irizzo					
Mansione/Funzione:					
Recapiti telefonici	C		D	F	Cell
Altro (e.mail)					

Note di compilazione: Indicare con una x i campi validi. La capacità di accoglienza ed i posti letto vanno stimati in funzione della superficie. Il tipo di contatto va indicato con le seguenti sigle: D (tel. diretto) - Ab (tel. abitazione) - C (tel. centralino) - Cell (cellulare) - F (fax).

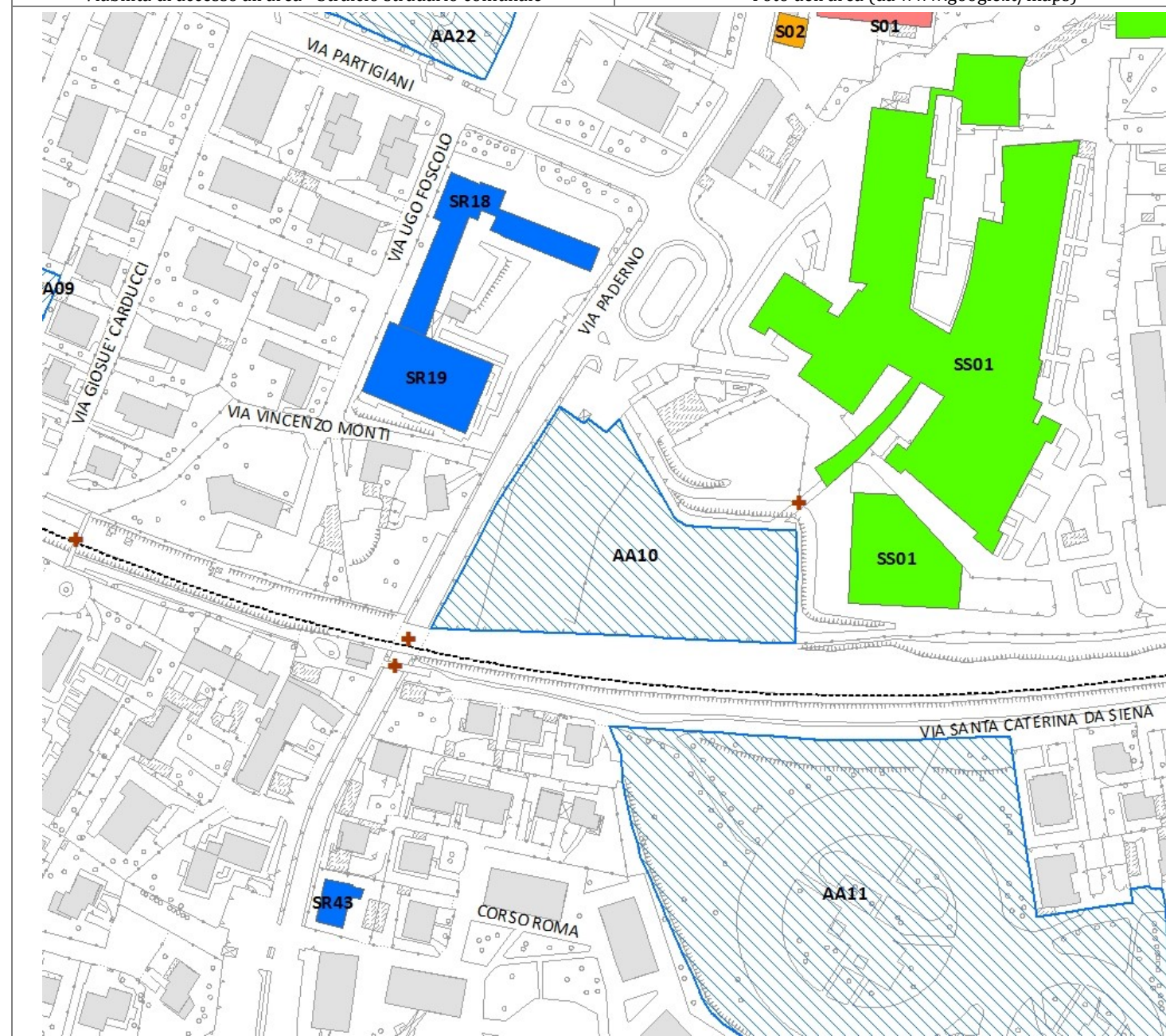
(*) Il Codice da attribuire è derivato dalla *Codifica PEWEB Regione Lombardia*




Viabilità di accesso all'area - Stralcio stradale comunale



Foto dell'area (da www.google.it/maps)



Planimetria dell'area (scala 1:2.000) da cartografia di piano

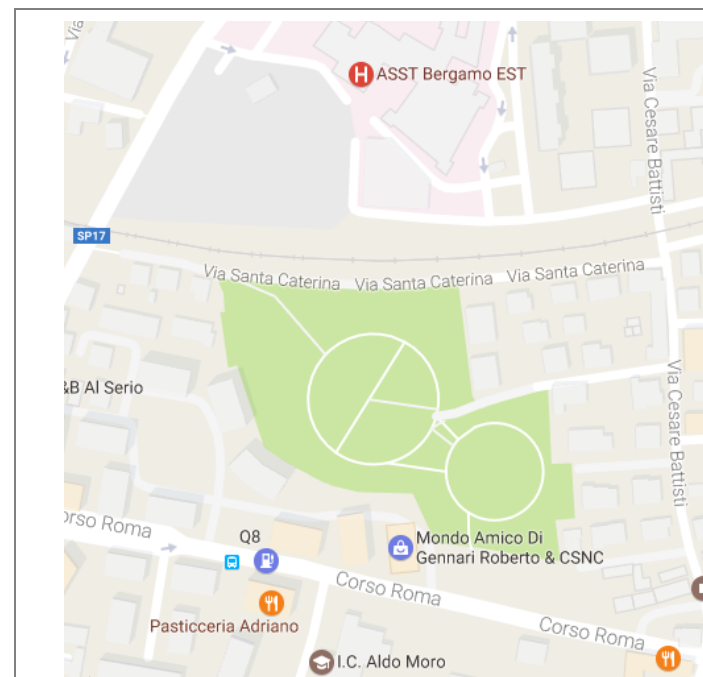
	Piano di Emergenza Comune di Seriate Provincia di Bergamo	Carta di dettaglio Aree di Emergenza Superficie strategica	Area n° AA11 Scala: 1:2.000 
	Aggiornamento: dicembre 2016	Ecometrics S.r.l. - LibraRisk S.r.l.	 

Denominazione	Parco Via S. Francesco d'Assisi									
I-irizzo	Via San Francesco d'Assisi - Seriate (BG)			Cod. ISTAT Comune	016198					
Coordinate:	Longitudine	555941,76	Latitudine	5058874,85	Quota (m slm)	243				
Sup. totale (m ²)	26.678	Sup. coperta (m ²)	0	Sup. scoperta (m ²)	26.678					
Morfologia del terreno	pianeggiante		Tipo pavimentazione	erba		Cod.*	5			
Area attrezzata:	no	Fognatura	-	Acqua potabile	-	Energia Elettrica	-	Illuminazione	X	
		Gas	-	Docce n°	-	Servizi igienici n°	-			
		Fabbricato	-	Telefono n.	-	Area è delimitata	no			
		Strutture accessorie	-							
Accesso all'area	Passi carrai	Si	Via S. Francesco d'Assisi							
	Collegamenti viabilità	Via S. Francesco d'Assisi, Corso Roma, Via S. Caterina								
Tipo*	AREA DI ASSISTENZA ALLA POPOLAZIONE							Cod.*	1	
Sottotipo *	Area di attesa							Cod.*	1	
Tipo di utilizzo nella normalità*	Giardino/parco pubblico							Cod.*	3	
Destinazione area da PGT	-									
Area idonea per un insediamento di:	Campo per tendopoli		no	Campo per container		no				
	Capacità accoglienza persone (n.)		-	Capacità posti letto (n.)		---				
Area vulnerabile per il rischio:	n.c.			Scenario n°		n.c.				
NOTE:										

DETENTORE DELL' AREA / Generalità del Proprietario									
Cognome/Nome o Rag. Soc. le	Amministrazione Comunale di Seriate								
I-irizzo	Piazza A. Alebardi, 1 - Seriate (BG)								
Recapiti telefonici	C	035 304111	F	035 301152	H24				
Email (PEC)	comune.seriate@pec.it								
RESPONSABILE DELL' AREA									
Cognome/Nome o Rag. Soc. le	Cristian Vezzoli								
I-irizzo	c/o Amm.ne Com.le di Seriate								
Mansione/Funzione:	Sindaco pro tempore								
Recapiti telefonici	C		D		F		Cell		
Altro (e.mail)									
ALTRO RESPONSABILE DELL' AREA									
Cognome/Nome o Rag. Soc. le									
I-irizzo									
Mansione/Funzione:									
Recapiti telefonici	C		D		F		Cell		
Altro (e.mail)									

Note di compilazione: Indicare con una x i campi validi. La capacità di accoglienza ed i posti letto vanno stimati in funzione della superficie. Il tipo di contatto va indicato con le seguenti sigle: D (tel. diretto) - Ab (tel. abitazione) - C (tel. centralino) - Cell (cellulare) - F (fax).

(*) Il Codice da attribuire è derivato dalla *Codifica PEWEB Regione Lombardia*



Viabilità di accesso all'area - Stralcio stradale comunale


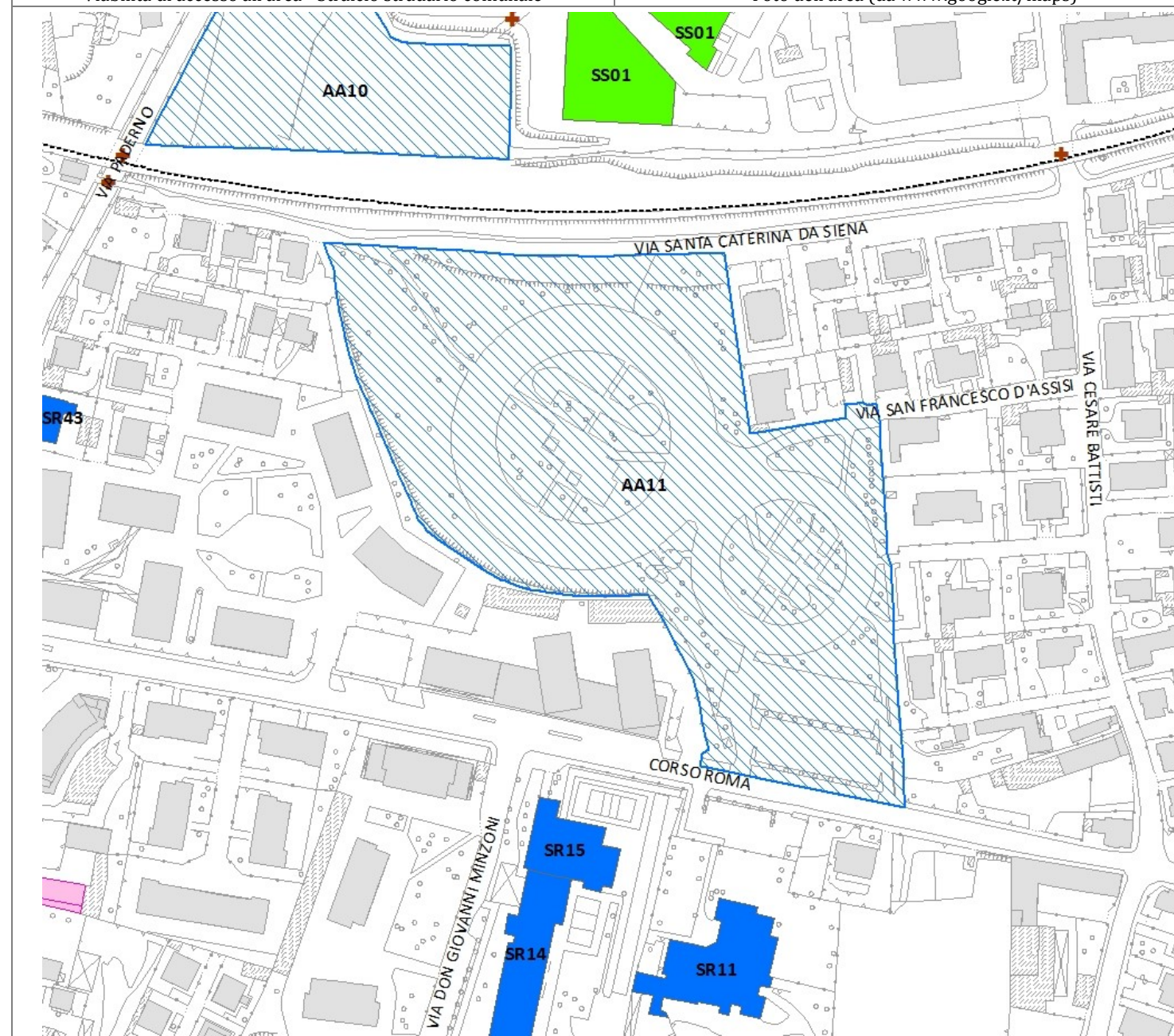
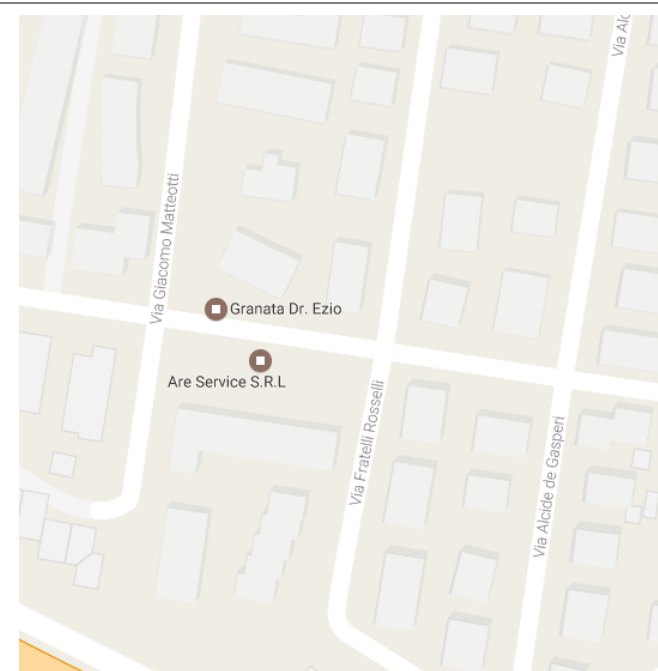


Foto dell'area (da www.google.it/maps)



Planimetria dell'area (scala 1:2.000) da cartografia di piano

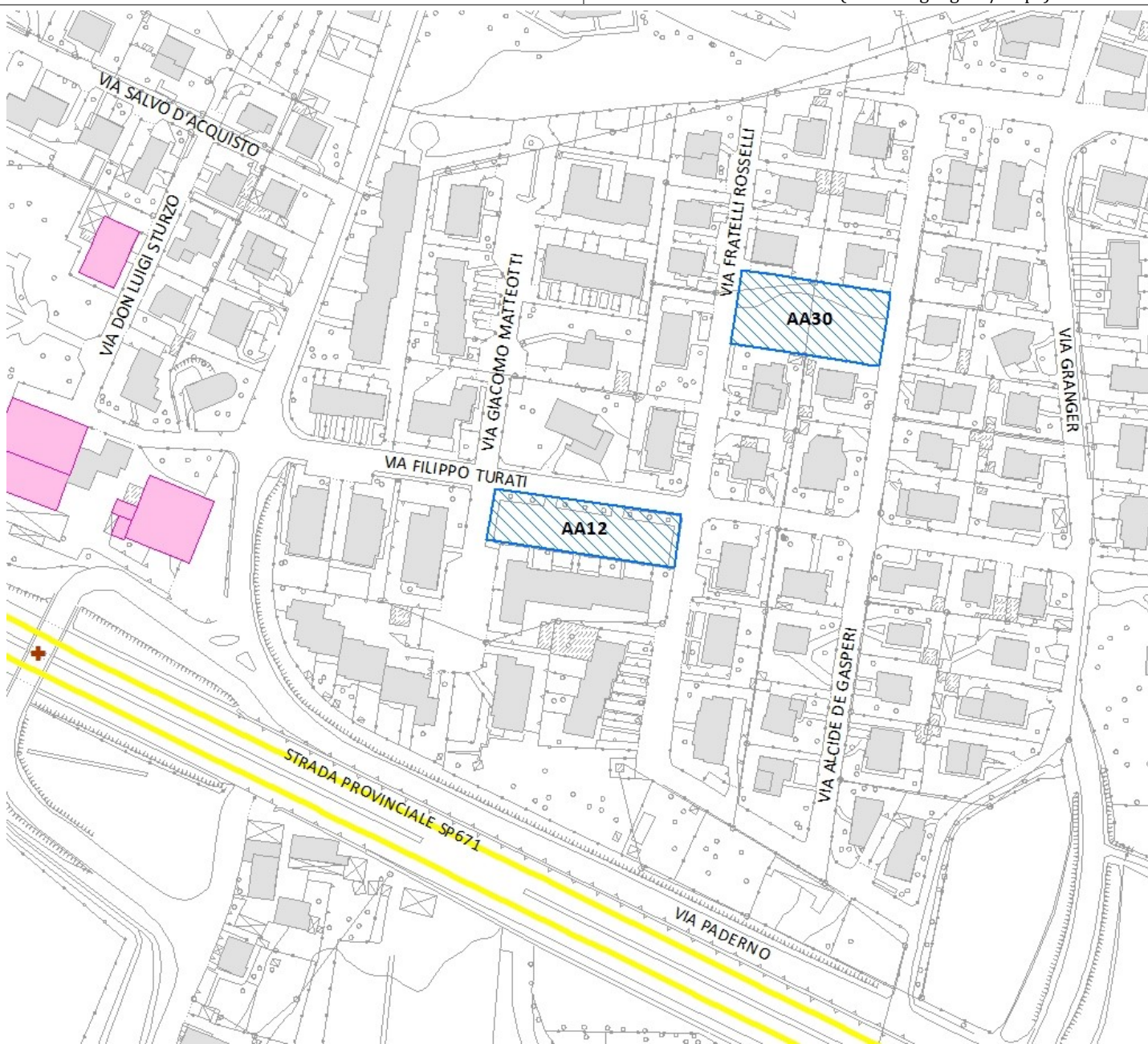
	Piano di Emergenza Comune di Seriate Provincia di Bergamo	Carta di dettaglio Aree di Emergenza Superficie strategica	Area n° AA12 Scala: 1:2.000
			
Aggiornamento: dicembre 2016		Ecometrics S.r.l. - LibraRisk S.r.l.	



Denominazione	Parcheggio di Via F. Turati					
I-irizzo	Via Filippo Turati - Seriate (BG)			Cod. ISTAT Comune	016198	
Coordinate:	Longitudine	555632,27	Latitudine	5058264,85	Quota (m slm)	
Sup. totale (m ²)	1.409	Sup. coperta (m ²)	0	Sup. scoperta (m ²)	1.409	
Morfologia del terreno	pianeggiante		Tipo pavimentazione	asfalto		
Area attrezzata:	no	Fognatura	-	Acqua potabile	-	
		Gas	-	Docce n°	-	
		Fabbricato	-	Telefono n.	-	Area è delimitata
		Strutture accessorie	-			no
Accesso all'area	Passi carrai	No				
	Collegamenti viabilità	Via F. Turati, Via G. Matteotti, Via F.lli Rosselli				
Tipo*	AREA DI ASSISTENZA ALLA POPOLAZIONE				Cod.*	
Sottotipo *	Area di attesa				1	
Tipo di utilizzo nella normalità*	Parcheggio				2	
Destinazione area da PGT	-					
Area idonea per un insediamento di:	Campo per tendopoli		no		Campo per container	
	Capacità accoglienza persone (n.)		-		Capacità posti letto (n.)	
Area vulnerabile per il rischio:	Rischio Trasporti-GPL (zona I), Rischio Incidente Aereo (A.O. 2)			Scenario n°	n.c.	
NOTE:						

Viabilità di accesso all'area - Stralcio stradale comunale

Foto dell'area (da www.google.it/maps)



Planimetria dell'area (scala 1:2.000) da cartografia di piano

DETENTORE DELL' AREA / Generalità del Proprietario					
Cognome/Nome o Rag. Soc. le	Amministrazione Comunale di Seriate				
I-irizzo	Piazza A. Alebardi, 1 - Seriate (BG)				
Recapiti telefonici	C	035 304111	F	035 301152	H24
Email (PEC)	comune.seriate@pec.it				
RESPONSABILE DELL' AREA					
Cognome/Nome o Rag. Soc. le	Cristian Vezzoli				
I-irizzo	c/o Amm.ne Com.le di Seriate				
Mansione/Funzione:	Sindaco pro tempore				
Recapiti telefonici	C		D		F
Altro (e.mail)					
ALTRO RESPONSABILE DELL' AREA					
Cognome/Nome o Rag. Soc. le					
I-irizzo					
Mansione/Funzione:					
Recapiti telefonici	C		D		F
Altro (e.mail)					

Note di compilazione: Indicare con una x i campi validi. La capacità di accoglienza ed i posti letto vanno stimati in funzione della superficie. Il tipo di contatto va indicato con le seguenti sigle: D (tel. diretto) - Ab (tel. abitazione) - C (tel. centralino) - Cell (cellulare) - F (fax).

(*) Il Codice da attribuire è derivato dalla *Codifica PEWEB Regione Lombardia*

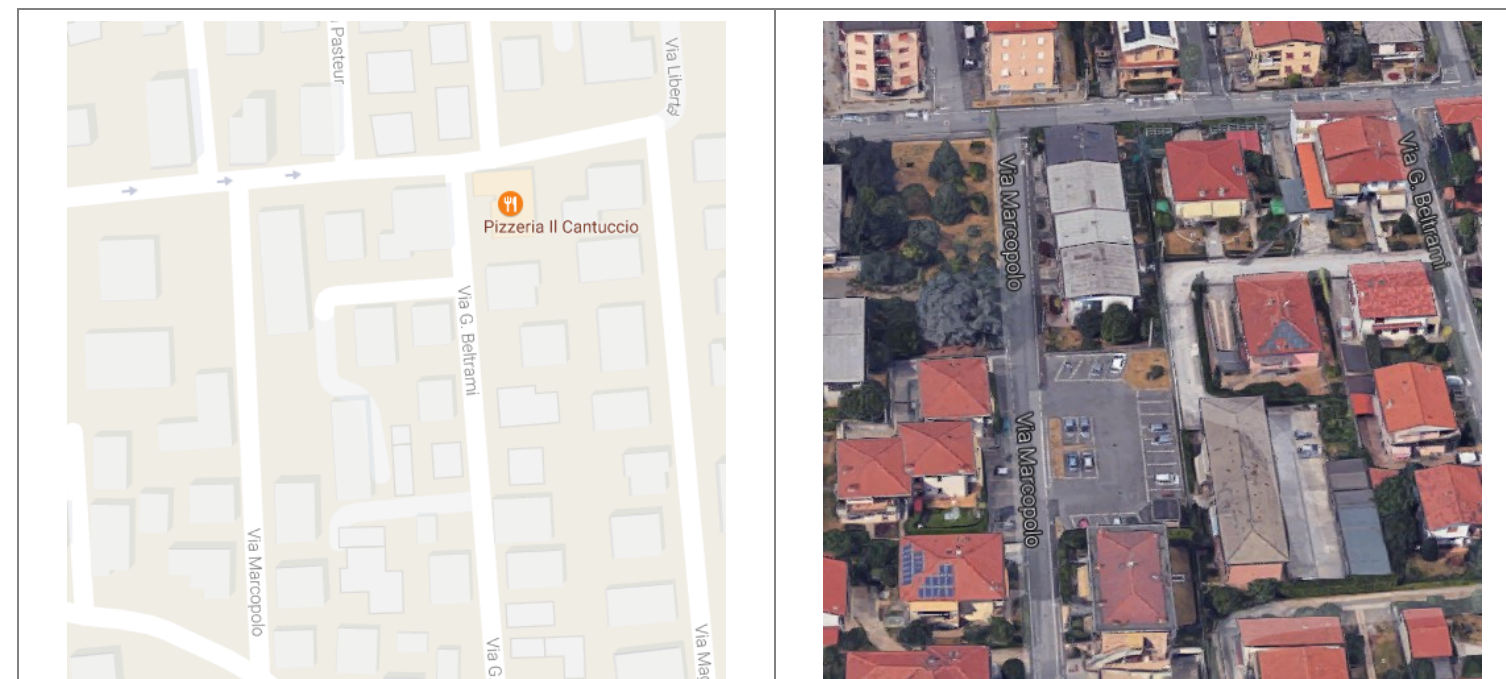
	Piano di Emergenza Comune di Seriate Provincia di Bergamo	Carta di dettaglio Aree di Emergenza Superficie strategica	Area n° AA13 Scala: 1:2.000
			
Aggiornamento: dicembre 2016		Ecometrics S.r.l. - LibraRisk S.r.l.	

Denominazione	Parcheggio di Via Marco Polo			Cod. ISTAT Comune	016198	
I-irizzo	Via Marco Polo - Seriate (BG)			Quota (m slm)	242	
Coordinate:	Longitudine	556996,03	Latitudine	5059091,23	Quota (m slm)	
Sup. totale (m ²)	732	Sup. coperta (m ²)	0	Sup. scoperta (m ²)	732	
Morfologia del terreno	pianeggiante		Tipo pavimentazione	Asfalto	Cod.*	
Area attrezzata:	no	Fognatura	-	Acqua potabile	-	
		Gas	-	Docce n°	-	
		Fabbricato	-	Telefono n.	-	Area è delimitata
		Strutture accessorie	-			No
Accesso all'area	Passi carrai	No				
	Collegamenti viabilità	Via Marco Polo				
Tipo*	AREA DI ASSISTENZA ALLA POPOLAZIONE				Cod.*	
Sottotipo *	Area di attesa				Cod.*	
Tipo di utilizzo nella normalità*	Parcheggio				Cod.*	
Destinazione area da PGT	-					
Area idonea per un insediamento di:	Campo per tendopoli	no		Campo per container	no	
	Capacità accoglienza persone (n.)	-		Capacità posti letto (n.)	---	
Area vulnerabile per il rischio:	n.c.		Scenario n°	n.c.		
NOTE:						

DETENTORE DELL' AREA / Generalità del Proprietario					
Cognome/Nome o Rag. Soc. le	Amministrazione Comunale di Seriate				
I-irizzo	Piazza A. Alebardi, 1 – Seriate (BG)				
Recapiti telefonici	C	035 304111	F	035 301152	H24
Email (PEC)	comune.seriate@pec.it				
RESPONSABILE DELL' AREA					
Cognome/Nome o Rag. Soc. le	Cristian Vezzoli				
I-irizzo	c/o Amm.ne Com.le di Seriate				
Mansione/Funzione:	Sindaco pro tempore				
Recapiti telefonici	C		D	F	Cell
Altro (e.mail)					
ALTRO RESPONSABILE DELL' AREA					
Cognome/Nome o Rag. Soc. le					
I-irizzo					
Mansione/Funzione:					
Recapiti telefonici	C		D	F	Cell
Altro (e.mail)					

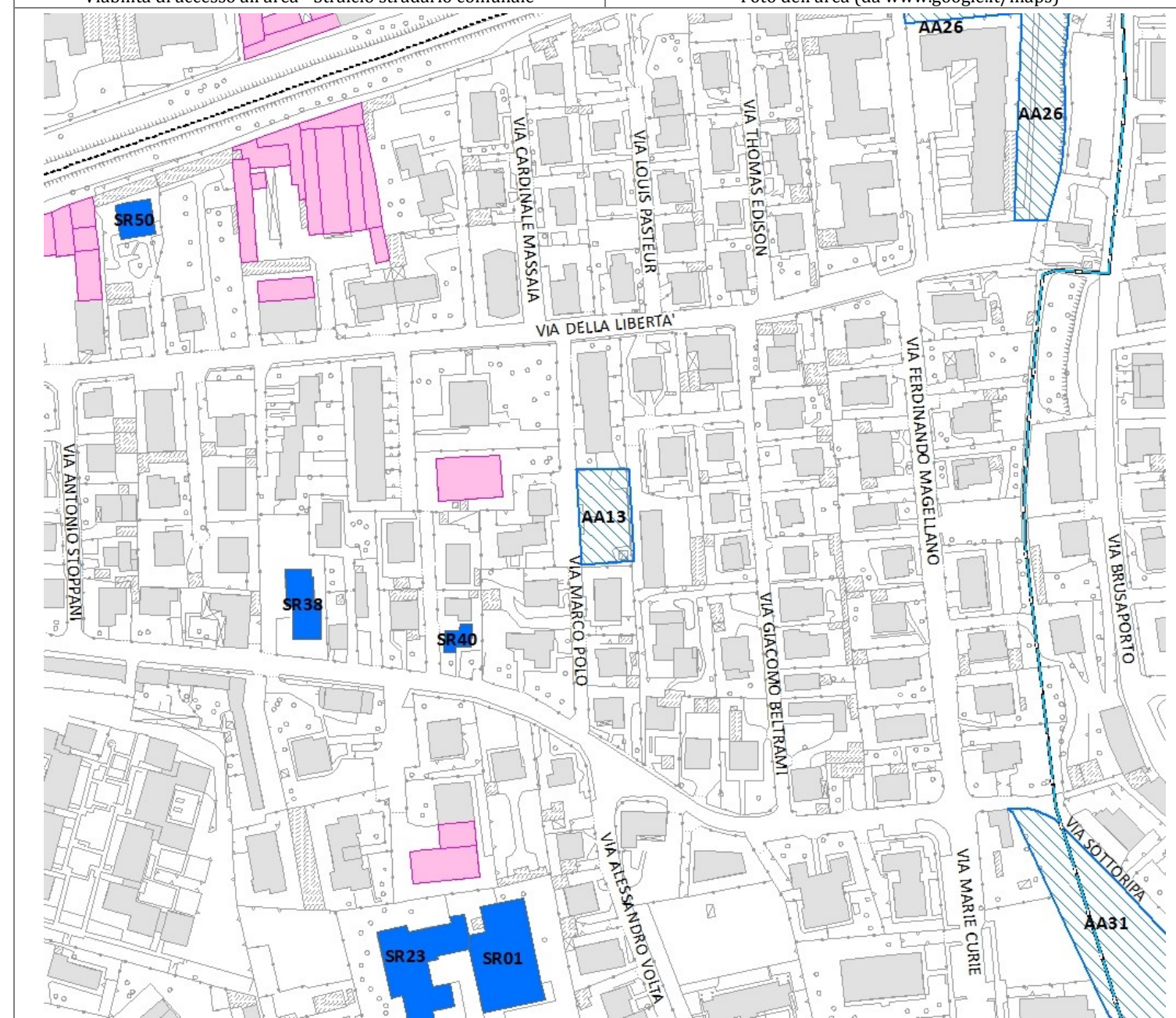
Note di compilazione: Indicare con una x i campi validi. La capacità di accoglienza ed i posti letto vanno stimati in funzione della superficie. Il tipo di contatto va indicato con le seguenti sigle: D (tel. diretto) - Ab (tel. abitazione) - C (tel. centralino) - Cell (cellulare) - F (fax).

(*) Il Codice da attribuire è derivato dalla *Codifica PEWEB Regione Lombardia*



Viabilità di accesso all'area - Stralcio stradale comunale

Foto dell'area (da www.google.it/maps)



Planimetria dell'area (scala 1:2.000) da cartografia di piano

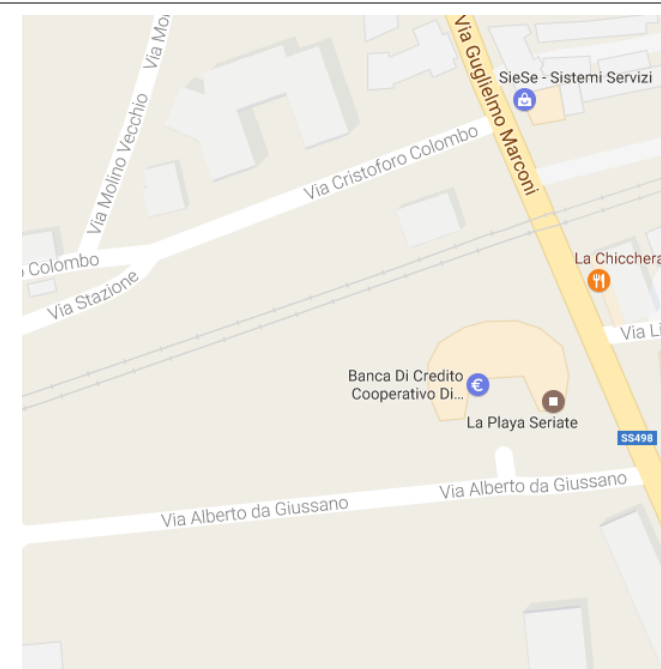
	Piano di Emergenza Comune di Seriate Provincia di Bergamo	Carta di dettaglio Aree di Emergenza Superficie strategica	Area n° AA14 Scala: 1:2.000
			
Aggiornamento: dicembre 2016		Ecometrics S.r.l. - LibraRisk S.r.l.	

Denominazione	Parcheggio di Via Giussano			Cod. ISTAT Comune	016198		
I-irizzo	Via Alberto da Giussano - Seriate (BG)			Quota (m slm)	243		
Coordinate:	Longitudine	556561,93	Latitudine	5059089,26	Quota (m slm)		
Sup. totale (m ²)	3.112	Sup. coperta (m ²)	0	Sup. scoperta (m ²)	3.112		
Morfologia del terreno	pianeggiante	Tipo pavimentazione	asfalto	Cod.*	2		
Area attrezzata:	no	Fognatura	-	Acqua potabile	-		
		Gas	-	Docce n°	-		
		Fabbricato	-	Telefono n.	-	Area è delimitata	no
		Strutture accessorie	-				
Accesso all'area	Passi carrai	No					
	Collegamenti viabilità	Via A. da Giussano, SS498					
Tipo*	AREA DI ASSISTENZA ALLA POPOLAZIONE				Cod.*	1	
Sottotipo *	Area di attesa				Cod.*	1	
Tipo di utilizzo nella normalità*	parcheggio				Cod.*	2	
Destinazione area da PGT	-						
Area idonea per un insediamento di:	Campo per tendopoli	no		Campo per container	no		
	Capacità accoglienza persone (n.)	---		Capacità posti letto (n.)	---		
Area vulnerabile per il rischio:	Rischio Trasporti-Benzina (zona I)		Scenario n°	n.c.			
NOTE:							

DETENTORE DELL' AREA / Generalità del Proprietario					
Cognome/Nome o Rag. Soc. le	Amministrazione Comunale di Seriate				
I-irizzo	Piazza A. Alebardi, 1 – Seriate (BG)				
Recapiti telefonici	C	035 304111	F	035 301152	H24
Email (PEC)	comune.seriate@pec.it				
RESPONSABILE DELL' AREA					
Cognome/Nome o Rag. Soc. le	Cristian Vezzoli				
I-irizzo	c/o Amm.ne Com.le di Seriate				
Mansione/Funzione:	Sindaco pro tempore				
Recapiti telefonici	C		D	F	Cell
Altro (e.mail)					
ALTRO RESPONSABILE DELL' AREA					
Cognome/Nome o Rag. Soc. le					
I-irizzo					
Mansione/Funzione:					
Recapiti telefonici	C		D	F	Cell
Altro (e.mail)					

Note di compilazione: Indicare con una x i campi validi. La capacità di accoglienza ed i posti letto vanno stimati in funzione della superficie. Il tipo di contatto va indicato con le seguenti sigle: D (tel. diretto) - Ab (tel. abitazione) - C (tel. centralino) - Cell (cellulare) - F (fax).

(*) Il Codice da attribuire è derivato dalla *Codifica PEWEB Regione Lombardia*



Viabilità di accesso all'area - Stralcio stradale comunale


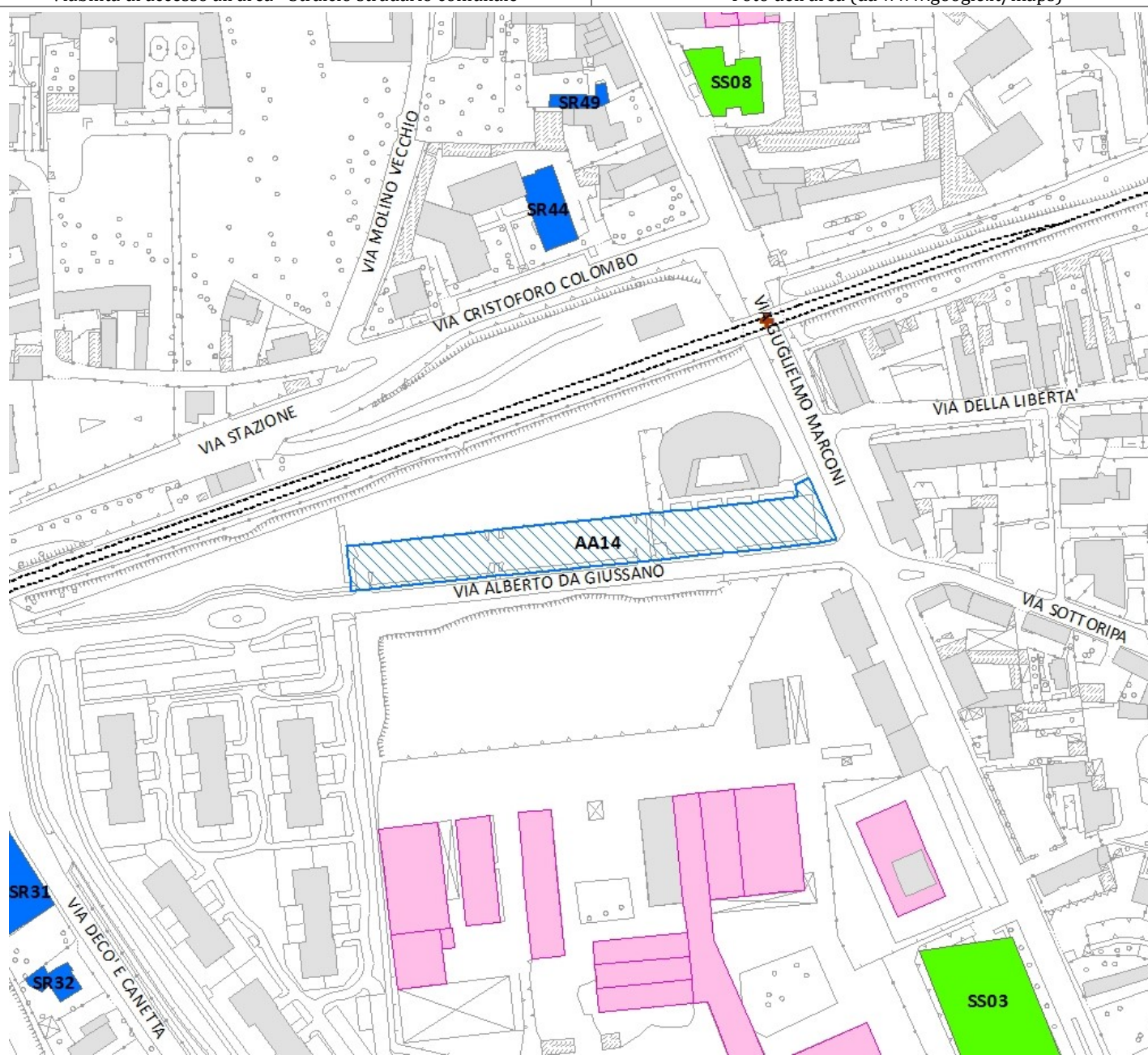


Foto dell'area (da www.google.it/maps)



Planimetria dell'area (scala 1:2.000) da cartografia di piano

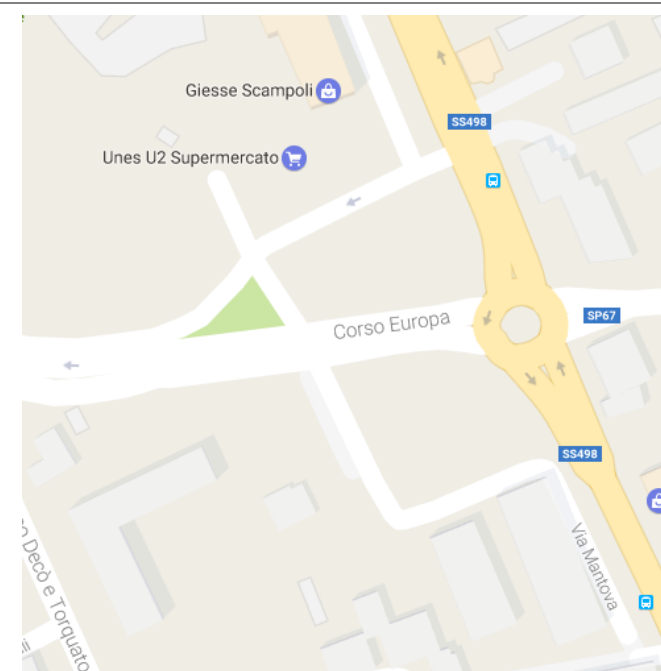
	Piano di Emergenza Comune di Seriate Provincia di Bergamo	Carta di dettaglio Aree di Emergenza Superficie strategica	Area n° AA15 Scala: 1:2.000
			
Aggiornamento: dicembre 2016		Ecometrics S.r.l. - LibraRisk S.r.l.	

Denominazione	Parcheggio di Corso Europa		
I-irizzo	Corso Europa / Via Guglielmo Marconi - Seriate (BG)		Cod. ISTAT Comune 016198
Coordinate:	Longitudine 556799,39	Latitudine 5058672,95	Quota (m slm) 240
Sup. totale (m ²)	5.185	Sup. coperta (m ²) 0	Sup. scoperta (m ²) 5.185
Morfologia del terreno	pianeggiante	Tipo pavimentazione asfalto	Cod.* 2
Area attrezzata:	no	Fognatura - Acqua potabile - Energia Elettrica - Illuminazione	X
		Gas - Docce n° - Servizi igienici n°	-
		Fabbricato - Telefono n. - Area è delimitata	no
		Strutture accessorie	-
Accesso all'area	Passi carrai	no	
	Collegamenti viabilità	Corso Europa, Via G. Marconi	
Tipo*	AREA DI ASSISTENZA ALLA POPOLAZIONE		Cod.* 1
Sottotipo *	Area di attesa		Cod.* 1
Tipo di utilizzo nella normalità*	Parcheggio		Cod.* 2
Destinazione area da PGT	-		
Area idonea per un insediamento di:	Campo per tendopoli	no	Campo per container no
	Capacità accoglienza persone (n.)	---	Capacità posti letto (n.) ---
Area vulnerabile per il rischio:	Rischio Trasporti-Benzina (zona I)		Scenario n° n.c.
NOTE:			

DETENTORE DELL' AREA / Generalità del Proprietario			
Cognome/Nome o Rag. Soc. le	Amministrazione Comunale di Seriate		
I-irizzo	Piazza A. Alebardi, 1 - Seriate (BG)		
Recapiti telefonici	C 035 304111	F 035 301152	H24
Email (PEC)	comune.seriate@pec.it		
RESPONSABILE DELL' AREA			
Cognome/Nome o Rag. Soc. le	Cristian Vezzoli		
I-irizzo	c/o Amm.ne Com.le di Seriate		
Mansione/Funzione:	Sindaco pro tempore		
Recapiti telefonici	C	D	F Cell
Altro (e.mail)			
ALTRO RESPONSABILE DELL' AREA			
Cognome/Nome o Rag. Soc. le			
I-irizzo			
Mansione/Funzione:			
Recapiti telefonici	C	D	F Cell
Altro (e.mail)			

Note di compilazione: Indicare con una x i campi validi. La capacità di accoglienza ed i posti letto vanno stimati in funzione della superficie. Il tipo di contatto va indicato con le seguenti sigle: D (tel. diretto) - Ab (tel. abitazione) - C (tel. centralino) - Cell (cellulare) - F (fax).

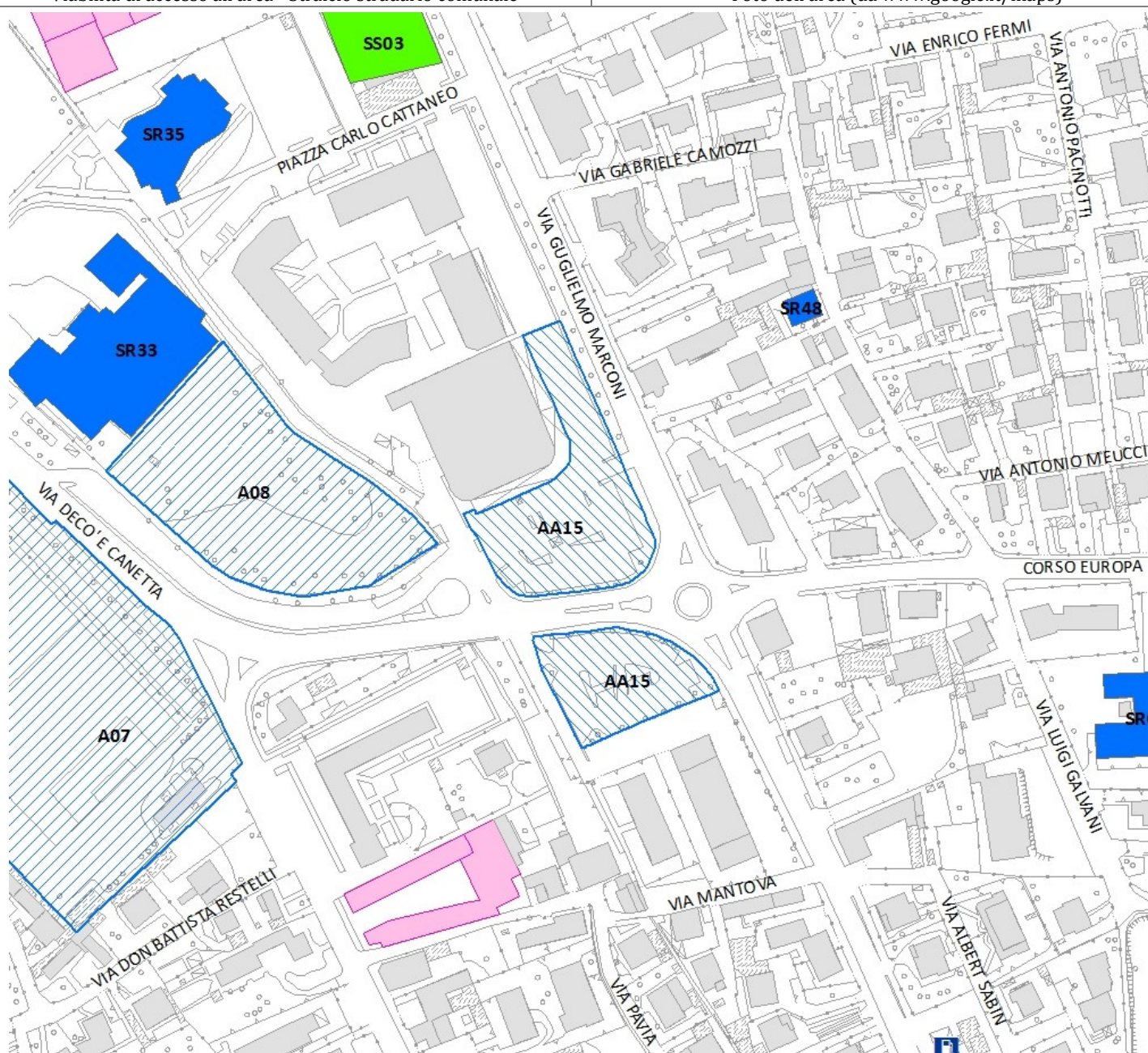
(*) Il Codice da attribuire è derivato dalla *Codifica PEWEB Regione Lombardia*



Viabilità di accesso all'area - Stralcio stradale comunale



Foto dell'area (da www.google.it/maps)



Planimetria dell'area (scala 1:2.000) da cartografia di piano

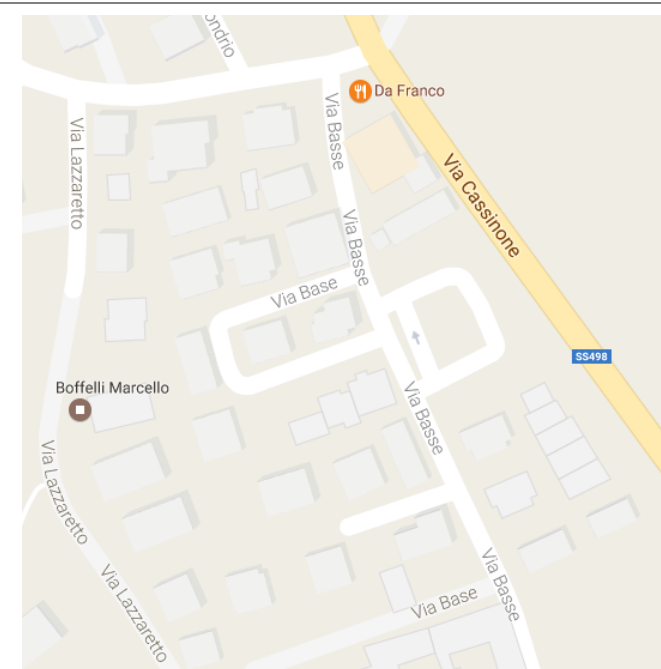
	Piano di Emergenza Comune di Seriate Provincia di Bergamo	Carta di dettaglio Aree di Emergenza Superficie strategica	Area n° AA16 Scala: 1:2.000
			
Aggiornamento: dicembre 2016		Ecometrics S.r.l. - LibraRisk S.r.l.	

Denominazione	Parcheggio di Via Basse		
I-irizzo	Via Basse - Seriate (BG)		Cod. ISTAT Comune 016198
Coordinate:	Longitudine 557136,24	Latitudine 5057972,60	Quota (m slm) 233
Sup. totale (m ²)	1.592	Sup. coperta (m ²) 0	Sup. scoperta (m ²) 1.592
Morfologia del terreno	pianeggiante	Tipo pavimentazione Asfalto	Cod.* 2
Area attrezzata:	no	Fognatura - Acqua potabile - Energia Elettrica - Illuminazione	X
		Gas - Docce n° - Servizi igienici n°	-
		Fabbricato - Telefono n. - Area è delimitata	no
		Strutture accessorie -	
Accesso all'area	Passi carrai	No	
	Collegamenti viabilità	Via Basse	
Tipo*	AREA DI ASSISTENZA ALLA POPOLAZIONE		Cod.* 1
Sottotipo *	Area di attesa		Cod.* 1
Tipo di utilizzo nella normalità*	Parcheggio		Cod.* 2
Destinazione area da PGT	-		
Area idonea per un insediamento di:	Campo per tendopoli	no	Campo per container no
	Capacità accoglienza persone (n.)	---	Capacità posti letto (n.) ---
Area vulnerabile per il rischio:	Rischio Trasporti-Benzina (zona I)		Scenario n° n.c.
NOTE:			

DETENTORE DELL' AREA / Generalità del Proprietario			
Cognome/Nome o Rag. Soc. le	Amministrazione Comunale di Seriate		
I-irizzo	Piazza A. Alebardi, 1 - Seriate (BG)		
Recapiti telefonici	C 035 304111	F 035 301152	H24
Email (PEC)	comune.seriate@pec.it		
RESPONSABILE DELL' AREA			
Cognome/Nome o Rag. Soc. le	Cristian Vezzoli		
I-irizzo	c/o Amm.ne Com.le di Seriate		
Mansione/Funzione:	Sindaco pro tempore		
Recapiti telefonici	C	D	F Cell
Altro (e.mail)			
ALTRO RESPONSABILE DELL' AREA			
Cognome/Nome o Rag. Soc. le			
I-irizzo			
Mansione/Funzione:			
Recapiti telefonici	C	D	F Cell
Altro (e.mail)			

Note di compilazione: Indicare con una x i campi validi. La capacità di accoglienza ed i posti letto vanno stimati in funzione della superficie. Il tipo di contatto va indicato con le seguenti sigle: D (tel. diretto) - Ab (tel. abitazione) - C (tel. centralino) - Cell (cellulare) - F (fax).

(*) Il Codice da attribuire è derivato dalla *Codifica PEWEB Regione Lombardia*



Viabilità di accesso all'area - Stralcio stradale comunale


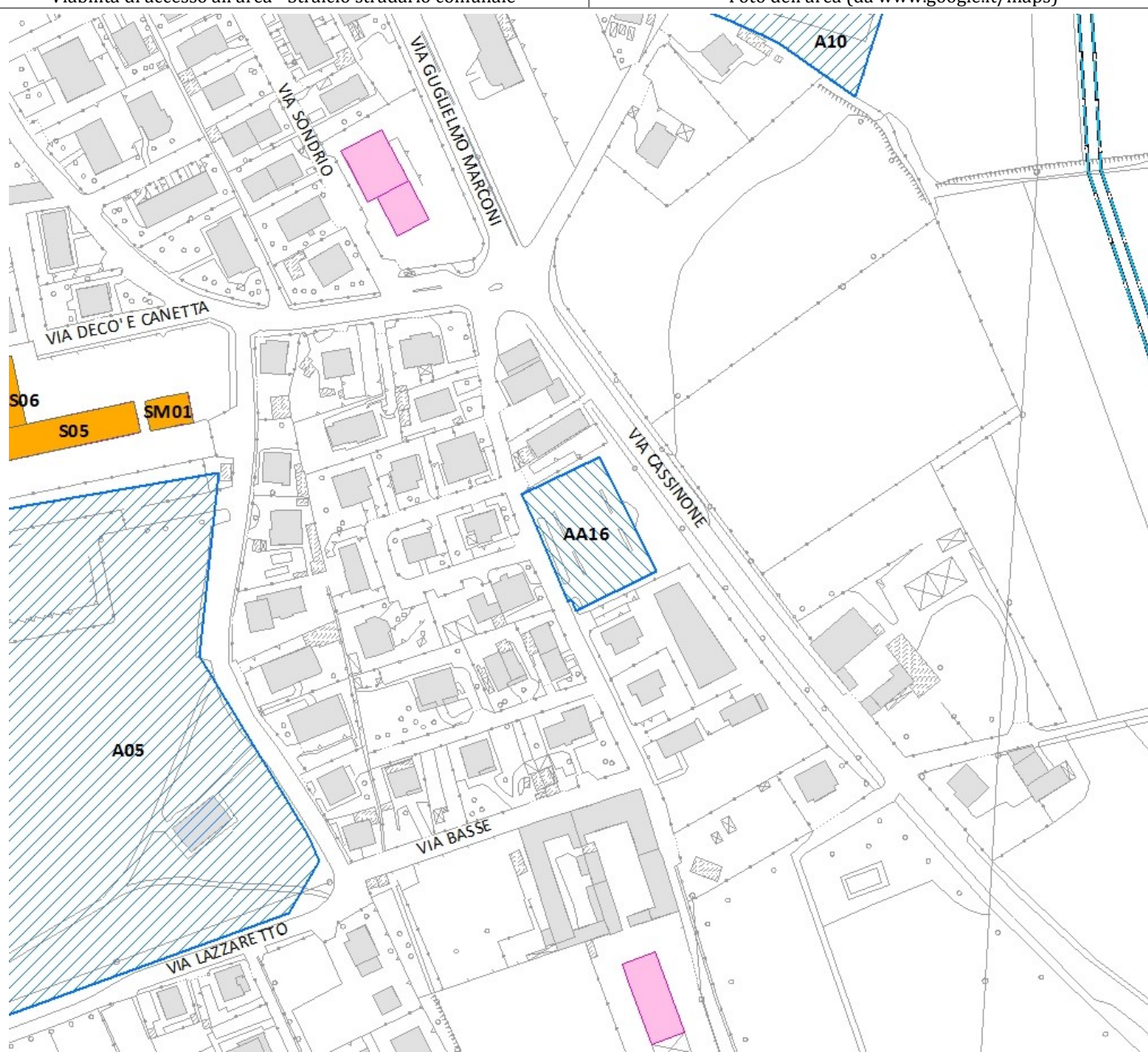


Foto dell'area (da www.google.it/maps)



Planimetria dell'area (scala 1:2.000) da cartografia di piano

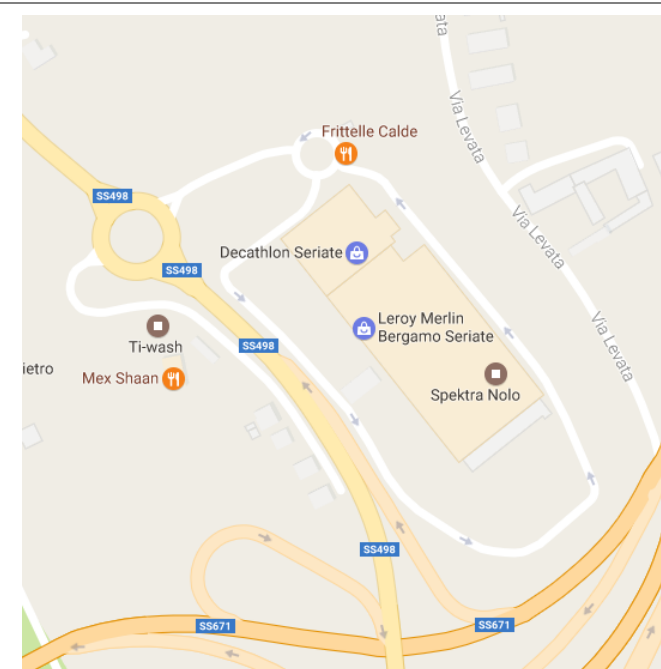
	Piano di Emergenza Comune di Seriate Provincia di Bergamo	Carta di dettaglio Aree di Emergenza Superficie strategica	Area n° AA17 Scala: 1:2.000 
	Aggiornamento: dicembre 2016	Ecometrics S.r.l. - LibraRisk S.r.l.	 

Denominazione	Parcheggio Decathlon								
I-irizzo	Via Cassinone - Seriate (BG)			Cod. ISTAT Comune	016198				
Coordinate:	Longitudine	557551,41	Latitudine	5057627,67	Quota (m slm)	230			
Sup. totale (m ²)	20.797	Sup. coperta (m ²)	0	Sup. scoperta (m ²)	20.797				
Morfologia del terreno	pianeggiante		Tipo pavimentazione	Asfalto		Cod.*	2		
Area attrezzata:	no	Fognatura	-	Acqua potabile	-	Energia Elettrica	-	illuminazione	X
		Gas	-	Docce n°	-	Servizi igienici n°	-		
		Fabbricato	-	Telefono n.	-	Area è delimitata	no		
		Strutture accessorie	-						
Accesso all'area	Passi carrai	No							
	Collegamenti viabilità	Via Cassinone							
Tipo*	AREA DI ASSISTENZA ALLA POPOLAZIONE							Cod.*	1
Sottotipo *	Area di attesa							Cod.*	1
Tipo di utilizzo nella normalità*	Parcheggio							Cod.*	2
Destinazione area da PGT	-								
Area idonea per un insediamento di:	Campo per tendopoli		no		Campo per container		no		
	Capacità accoglienza persone (n.)		---		Capacità posti letto (n.)		---		
Area vulnerabile per il rischio:	Rischio Trasporti-GPL (zona I), Rischio Trasporti-Benzina (zona I), Incidente Aereo (A.O. 3)			Scenario n°	n.c.				
NOTE:									

DETENTORE DELL' AREA / Generalità del Proprietario									
Cognome/Nome o Rag. Soc. le	Amministrazione Comunale di Seriate								
I-irizzo	Piazza A. Alebardi, 1 – Seriate (BG)								
Recapiti telefonici	C	035 304111	F	035 301152	H24				
Email (PEC)	comune.seriate@pec.it								
RESPONSABILE DELL' AREA									
Cognome/Nome o Rag. Soc. le	Cristian Vezzoli								
I-irizzo	c/o Amm.ne Com.le di Seriate								
Mansione/Funzione:	Sindaco pro tempore								
Recapiti telefonici	C		D		F		Cell		
Altro (e.mail)									
ALTRO RESPONSABILE DELL' AREA									
Cognome/Nome o Rag. Soc. le									
I-irizzo									
Mansione/Funzione:									
Recapiti telefonici	C		D		F		Cell		
Altro (e.mail)									

Note di compilazione: Indicare con una x i campi validi. La capacità di accoglienza ed i posti letto vanno stimati in funzione della superficie. Il tipo di contatto va indicato con le seguenti sigle: D (tel. diretto) - Ab (tel. abitazione) - C (tel. centralino) - Cell (cellulare) - F (fax).

(*) Il Codice da attribuire è derivato dalla *Codifica PEWEB Regione Lombardia*



Viabilità di accesso all'area - Stralcio stradale comunale


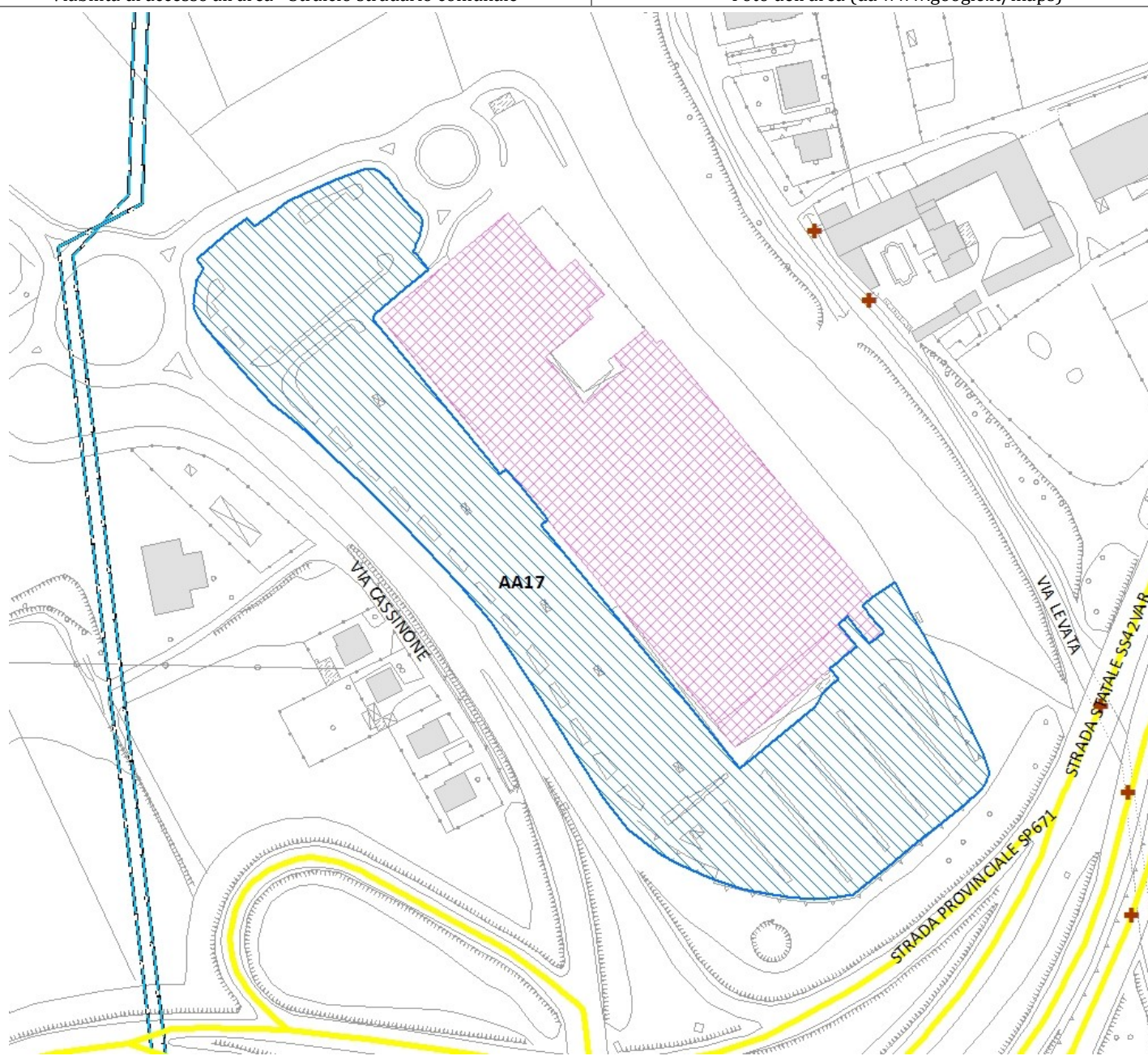


Foto dell'area (da www.google.it/maps)



Planimetria dell'area (scala 1:2.000) da cartografia di piano

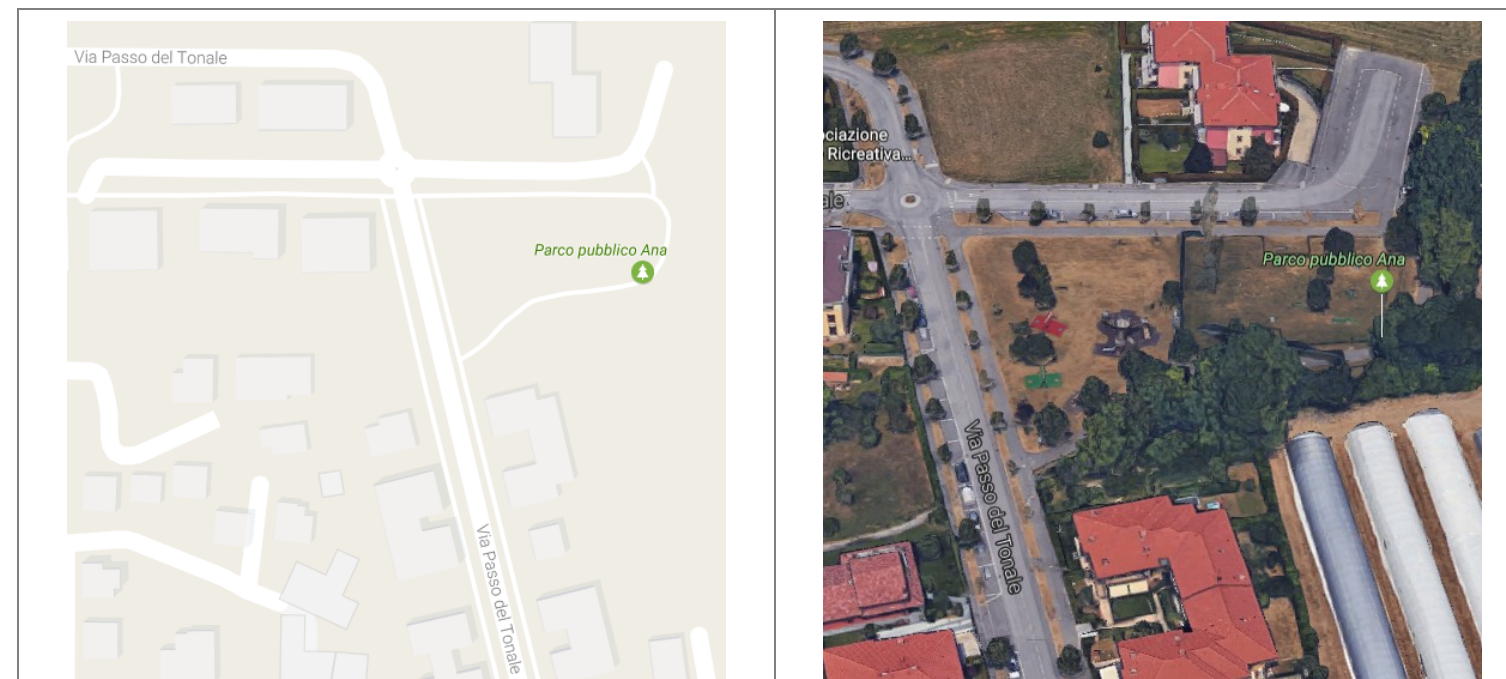
	Piano di Emergenza Comune di Seriate Provincia di Bergamo	Carta di dettaglio Aree di Emergenza Superficie strategica	Area n° AA18 Scala: 1:2.000
			
Aggiornamento: dicembre 2016		Ecometrics S.r.l. - LibraRisk S.r.l.	

Denominazione	Parco pubblico di Via Passo del Tonale								
I-irizzo	Via Passo del Tonale - Seriate (BG)			Cod. ISTAT Comune	016198				
Coordinate:	Longitudine	556827,63	Latitudine	5059985,91	Quota (m slm)	250			
Sup. totale (m ²)	2.801	Sup. coperta (m ²)	0	Sup. scoperta (m ²)	2.801				
Morfologia del terreno	pianeggiante		Tipo pavimentazione	erba		Cod.*	5		
Area attrezzata:	no	Fognatura	-	Acqua potabile	-	Energia Elettrica	-	illuminazione	X
		Gas	-	Docce n°	-	Servizi igienici n°	-		
		Fabbricato	-	Telefono n.	-	Area è delimitata	no		
		Strutture accessorie	-						
Accesso all'area	Passi carrai	si dalla Via Passo del Tonale							
	Collegamenti viabilità	Via Passo del Tonale							
Tipo*	AREA DI ASSISTENZA ALLA POPOLAZIONE							Cod.*	1
Sottotipo *	Area di attesa							Cod.*	1
Tipo di utilizzo nella normalità*	Giardino/Parco pubblico							Cod.*	3
Destinazione area da PGT	-								
Area idonea per un insediamento di:	Campo per tendopoli	no			Campo per container	no			
	Capacità accoglienza persone (n.)	---			Capacità posti letto (n.)	---			
Area vulnerabile per il rischio:	n.c.			Scenario n°	n.c.				
NOTE:									

DETENTORE DELL' AREA / Generalità del Proprietario									
Cognome/Nome o Rag. Soc. le	Amministrazione Comunale di Seriate								
I-irizzo	Piazza A. Alebardi, 1 – Seriate (BG)								
Recapiti telefonici	C	035 304111	F	035 301152	H24				
Email (PEC)	comune.seriate@pec.it								
RESPONSABILE DELL' AREA									
Cognome/Nome o Rag. Soc. le	Cristian Vezzoli								
I-irizzo	c/o Amm.ne Com.le di Seriate								
Mansione/Funzione:	Sindaco pro tempore								
Recapiti telefonici	C		D		F		Cell		
Altro (e.mail)									
ALTRO RESPONSABILE DELL' AREA									
Cognome/Nome o Rag. Soc. le									
I-irizzo									
Mansione/Funzione:									
Recapiti telefonici	C		D		F		Cell		
Altro (e.mail)									

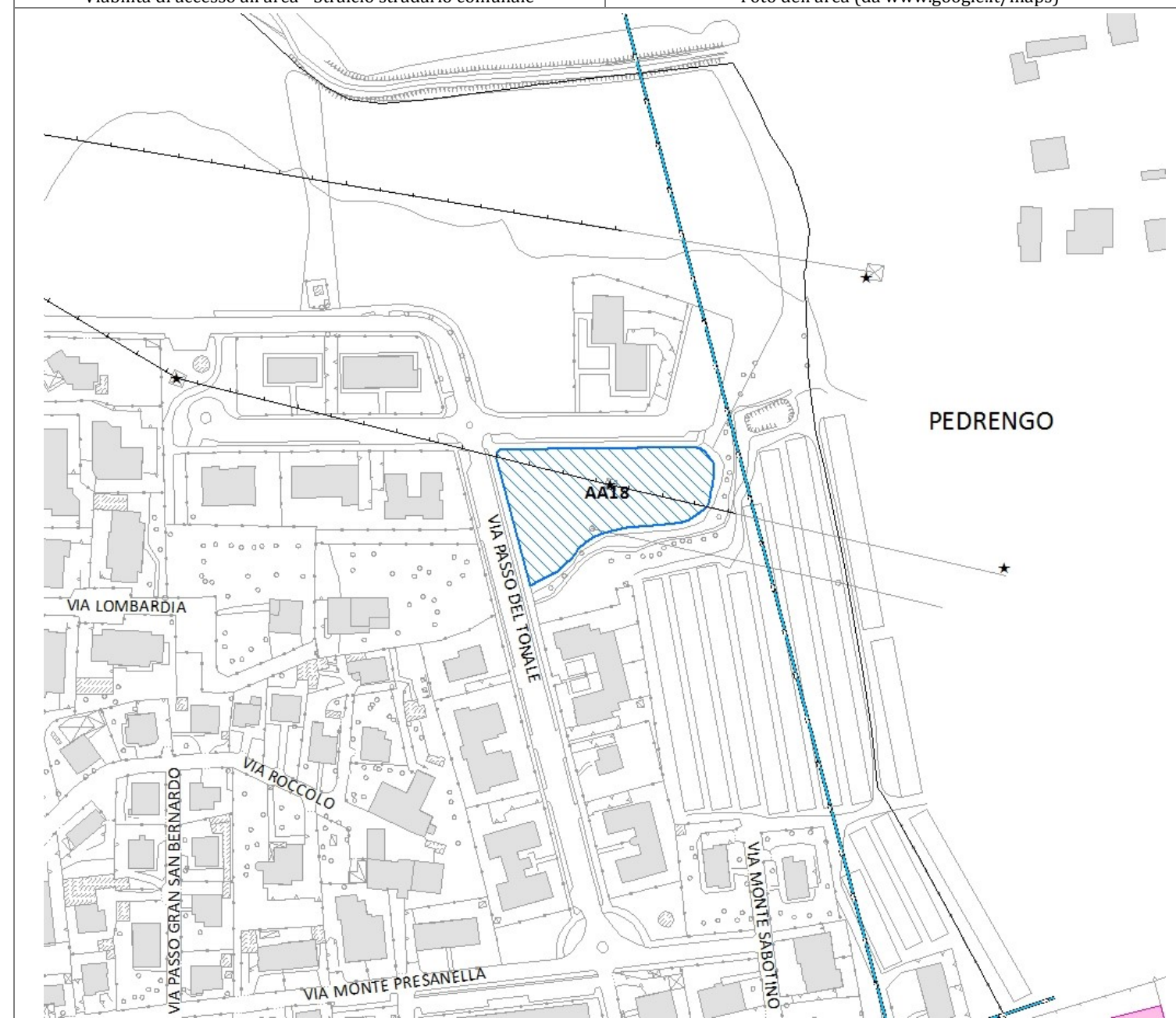
Note di compilazione: Indicare con una x i campi validi. La capacità di accoglienza ed i posti letto vanno stimati in funzione della superficie. Il tipo di contatto va indicato con le seguenti sigle: D (tel. diretto) - Ab (tel. abitazione) - C (tel. centralino) - Cell (cellulare) - F (fax).

(*) Il Codice da attribuire è derivato dalla *Codifica PEWEB Regione Lombardia*



Viabilità di accesso all'area - Stralcio stradale comunale

Foto dell'area (da www.google.it/maps)



Planimetria dell'area (scala 1:2.000) da cartografia di piano

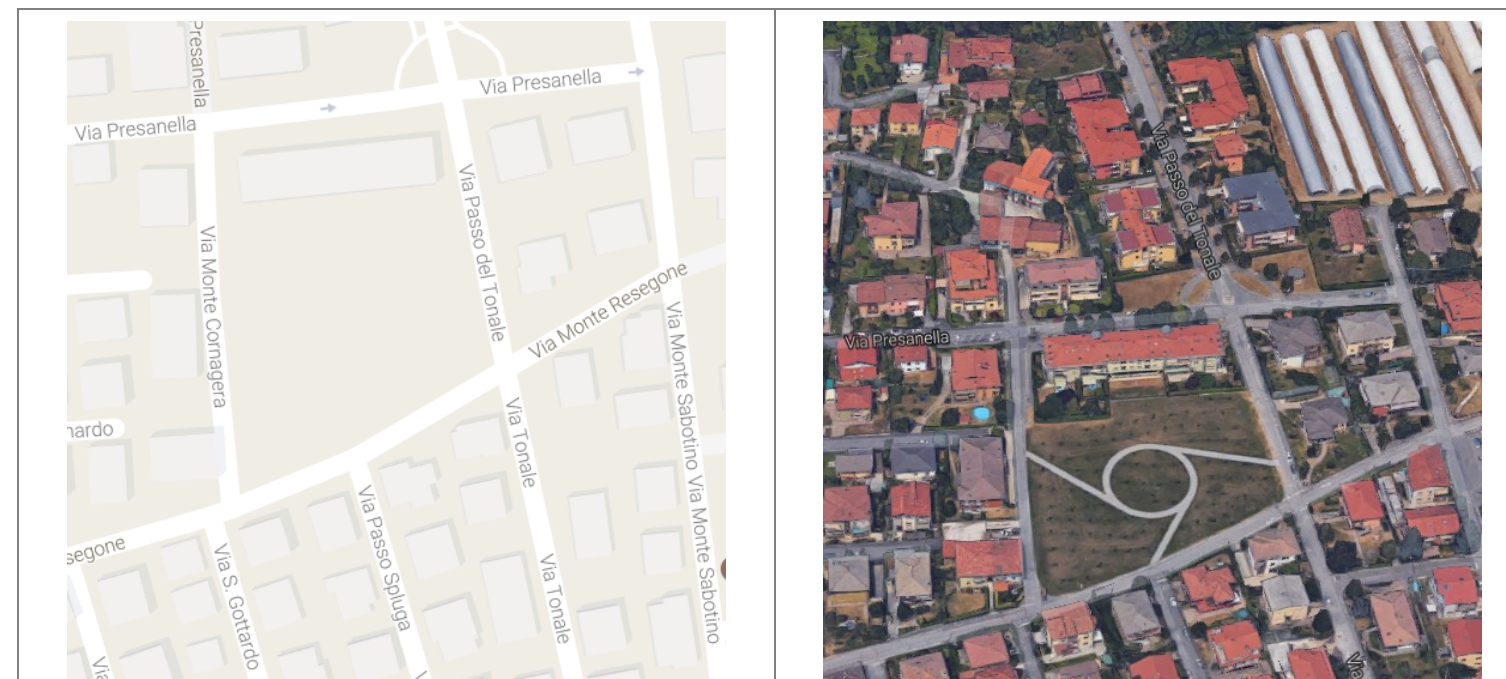
	Piano di Emergenza Comune di Seriate Provincia di Bergamo	Carta di dettaglio Aree di Emergenza Superficie strategica	Area n° AA19 Scala: 1:2.000
			
Aggiornamento: dicembre 2016		Ecometrics S.r.l. - LibraRisk S.r.l.	

Denominazione	Area Verde di Via Resegone								
I-irizzo	Via Monte Resegone - Seriate (BG)			Cod. ISTAT Comune	016198				
Coordinate:	Longitudine	556795,83	Latitudine	5059725,27	Quota (m slm)	248			
Sup. totale (m ²)	5.365	Sup. coperta (m ²)	0	Sup. scoperta (m ²)	5.365				
Morfologia del terreno	pianeggiante		Tipo pavimentazione	erba	Cod.*	5			
Area attrezzata:	no	Fognatura	-	Acqua potabile	-	Energia Elettrica	-	Illuminazione	X
		Gas	-	Docce n°	-	Servizi igienici n°	-		
		Fabbricato	-	Telefono n.	-	Area è delimitata	no		
		Strutture accessorie	-						
Accesso all'area	Passi carrai	No							
	Collegamenti viabilità	Via Monte Resegone, Via Monte Cornagera, Via Passo del Tonale							
Tipo*	AREA DI ASSISTENZA ALLA POPOLAZIONE					Cod.*	1		
Sottotipo *	Area di attesa					Cod.*	1		
Tipo di utilizzo nella normalità*	Giardino/Parco pubblico					Cod.*	3		
Destinazione area da PGT	-								
Area idonea per un insediamento di:	Campo per tendopoli	no			Campo per container	no			
	Capacità accoglienza persone (n.)	---			Capacità posti letto (n.)	---			
Area vulnerabile per il rischio:	n.c.			Scenario n°	n.c.				
NOTE:									

DETENTORE DELL' AREA / Generalità del Proprietario									
Cognome/Nome o Rag. Soc. le	Amministrazione Comunale di Seriate								
I-irizzo	Piazza A. Alebardi, 1 – Seriate (BG)								
Recapiti telefonici	C	035 304111	F	035 301152	H24				
Email (PEC)	comune.seriate@pec.it								
RESPONSABILE DELL' AREA									
Cognome/Nome o Rag. Soc. le	Cristian Vezzoli								
I-irizzo	c/o Amm.ne Com.le di Seriate								
Mansione/Funzione:	Sindaco pro tempore								
Recapiti telefonici	C		D		F		Cell		
Altro (e.mail)									
ALTRO RESPONSABILE DELL' AREA									
Cognome/Nome o Rag. Soc. le									
I-irizzo									
Mansione/Funzione:									
Recapiti telefonici	C		D		F		Cell		
Altro (e.mail)									

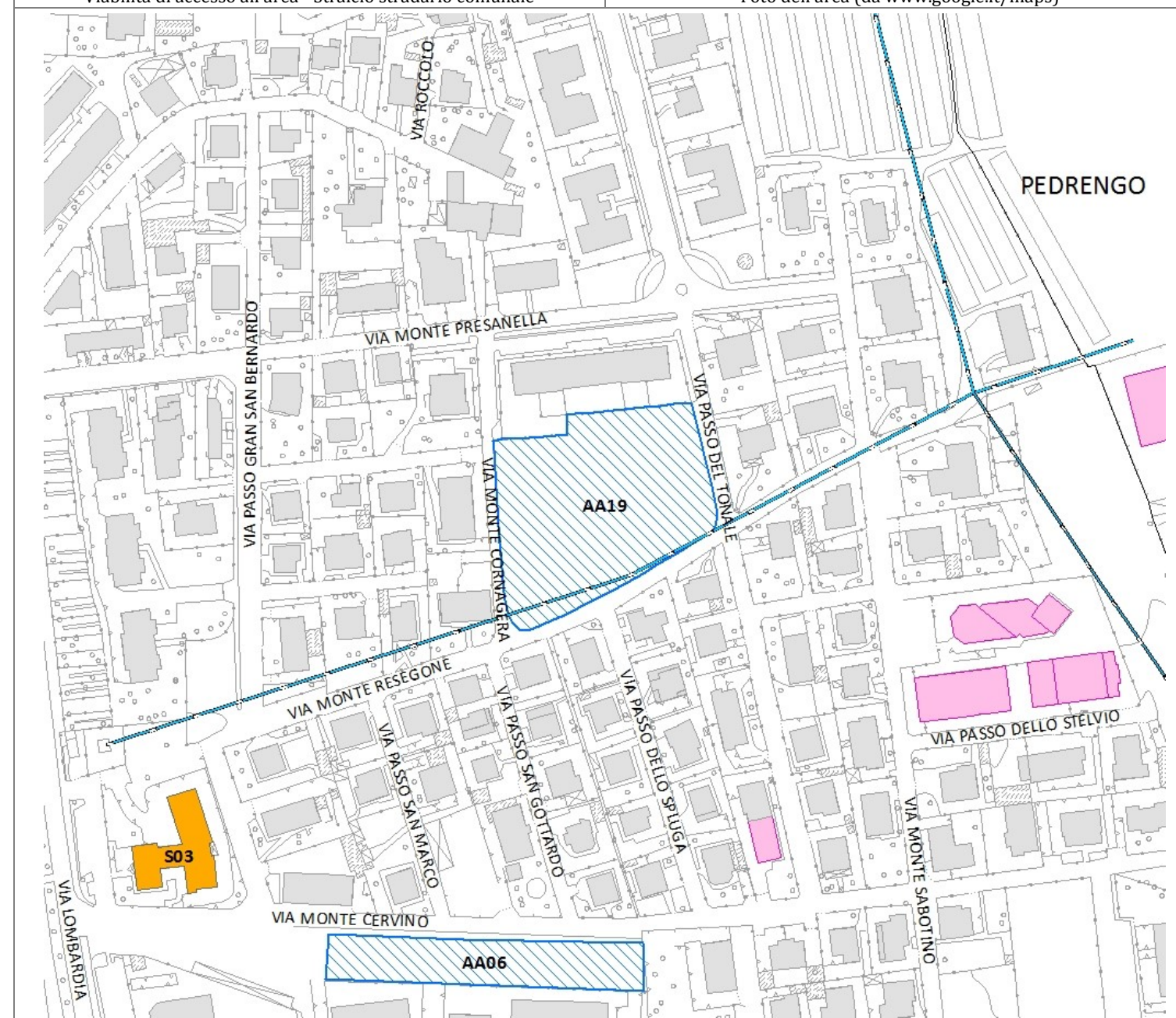
Note di compilazione: Indicare con una x i campi validi. La capacità di accoglienza ed i posti letto vanno stimati in funzione della superficie. Il tipo di contatto va indicato con le seguenti sigle: D (tel. diretto) - Ab (tel. abitazione) - C (tel. centralino) - Cell (cellulare) - F (fax).

(*) Il Codice da attribuire è derivato dalla *Codifica PEWEB Regione Lombardia*






Viabilità di accesso all'area - Stralcio stradale comunale

Foto dell'area (da www.google.it/maps)



Planimetria dell'area (scala 1:2.000) da cartografia di piano

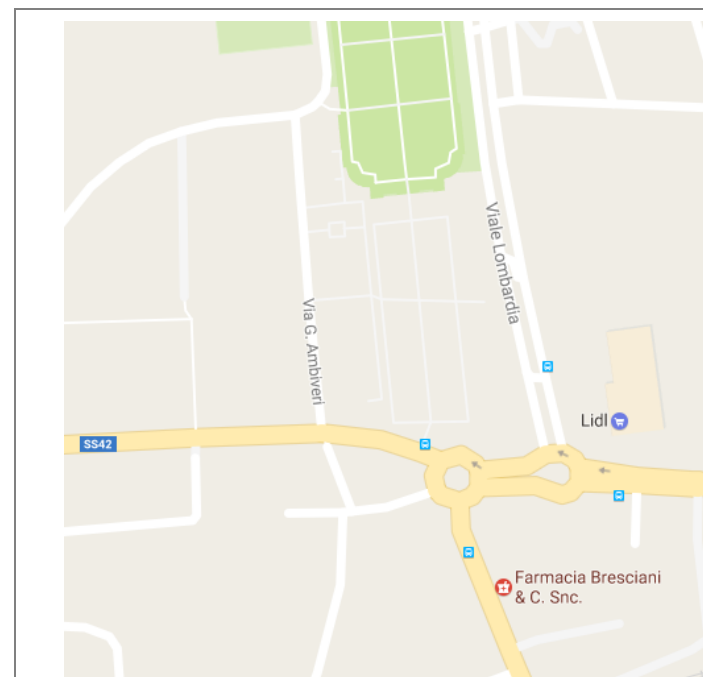
	Piano di Emergenza Comune di Seriate Provincia di Bergamo	Carta di dettaglio Aree di Emergenza Superficie strategica	Area n° AA20 Scala: 1:2.000 
	Aggiornamento: dicembre 2016	Ecometrics S.r.l. - LibraRisk S.r.l.	 

Denominazione	Parcheggio di Via Lombardia								
I-irizzo	Via Lombardia - Seriate (BG)			Cod. ISTAT Comune	016198				
Coordinate:	Longitudine	556588,53	Latitudine	5059432,03	Quota (m slm)	246			
Sup. totale (m ²)	2.120	Sup. coperta (m ²)	0	Sup. scoperta (m ²)	2.120				
Morfologia del terreno	pianeggiante		Tipo pavimentazione	Asfalto		Cod.*	2		
Area attrezzata:	no	Fognatura	-	Acqua potabile	-	Energia Elettrica	-	illuminazione	X
		Gas	-	Docce n°	-	Servizi igienici n°	-		
		Fabbricato	-	Telefono n.	-	Area è delimitata	no		
		Strutture accessorie	-						
Accesso all'area	Passi carrai	No							
	Collegamenti viabilità	Viale Lombardia							
Tipo*	AREA DI ASSISTENZA ALLA POPOLAZIONE							Cod.*	1
Sottotipo *	Area di attesa							Cod.*	1
Tipo di utilizzo nella normalità*	Parcheggio							Cod.*	2
Destinazione area da PGT	-								
Area idonea per un insediamento di:	Campo per tendopoli		no		Campo per container		no		
	Capacità accoglienza persone (n.)		---		Capacità posti letto (n.)		---		
Area vulnerabile per il rischio:	Rischio Trasporti-Benzina (zona II)			Scenario n°	n.c.				
NOTE:									

DETENTORE DELL' AREA / Generalità del Proprietario									
Cognome/Nome o Rag. Soc. le	Amministrazione Comunale di Seriate								
I-irizzo	Piazza A. Alebardi, 1 – Seriate (BG)								
Recapiti telefonici	C	035 304111	F	035 301152	H24				
Email (PEC)	comune.seriate@pec.it								
RESPONSABILE DELL' AREA									
Cognome/Nome o Rag. Soc. le	Cristian Vezzoli								
I-irizzo	c/o Amm.ne Com.le di Seriate								
Mansione/Funzione:	Sindaco pro tempore								
Recapiti telefonici	C		D		F		Cell		
Altro (e.mail)									
ALTRO RESPONSABILE DELL' AREA									
Cognome/Nome o Rag. Soc. le									
I-irizzo									
Mansione/Funzione:									
Recapiti telefonici	C		D		F		Cell		
Altro (e.mail)									

Note di compilazione: Indicare con una x i campi validi. La capacità di accoglienza ed i posti letto vanno stimati in funzione della superficie. Il tipo di contatto va indicato con le seguenti sigle: D (tel. diretto) - Ab (tel. abitazione) - C (tel. centralino) - Cell (cellulare) - F (fax).

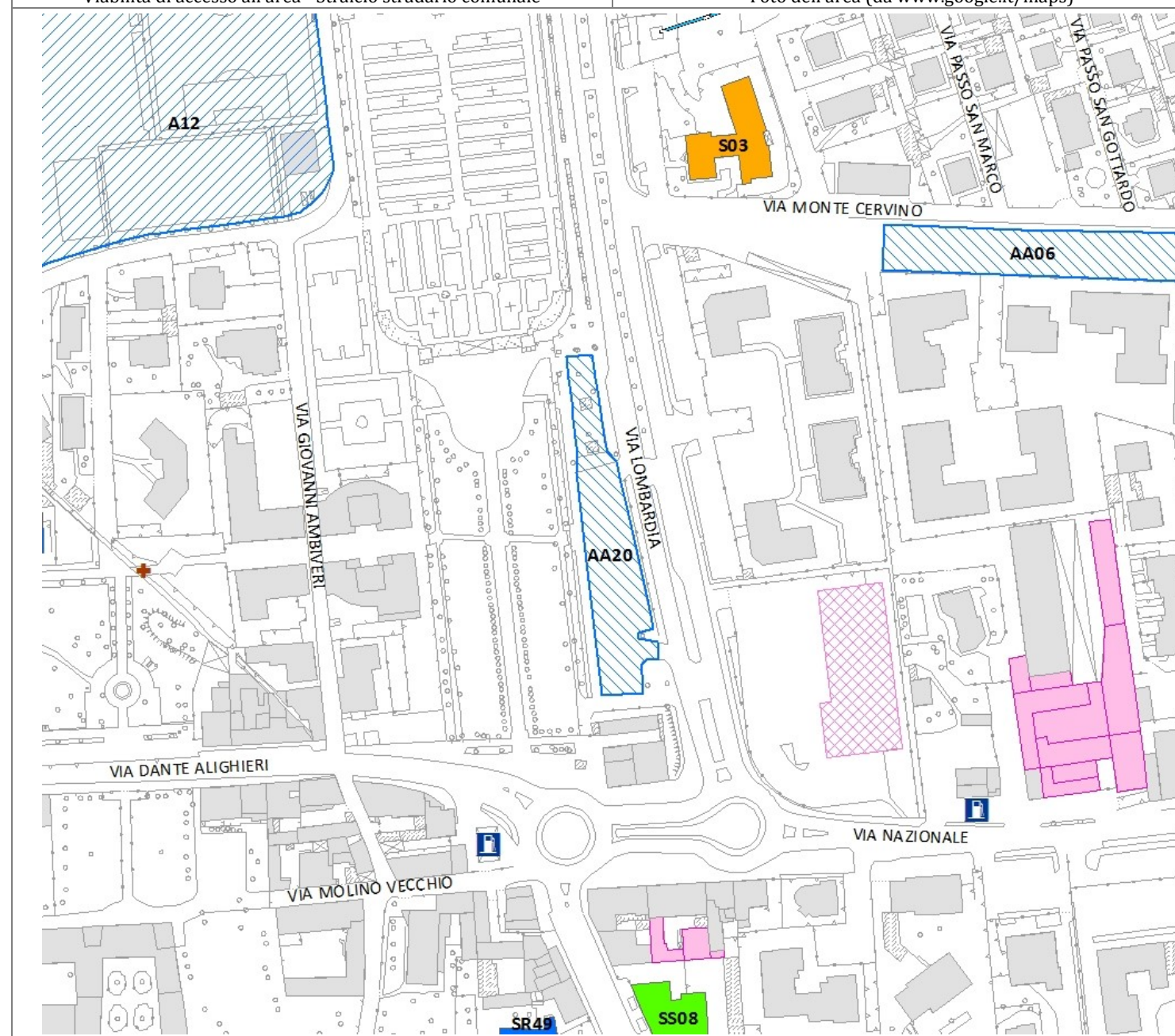
(*) Il Codice da attribuire è derivato dalla *Codifica PEWEB Regione Lombardia*



Viabilità di accesso all'area - Stralcio stradale comunale



Foto dell'area (da www.google.it/maps)



Planimetria dell'area (scala 1:2.000) da cartografia di piano

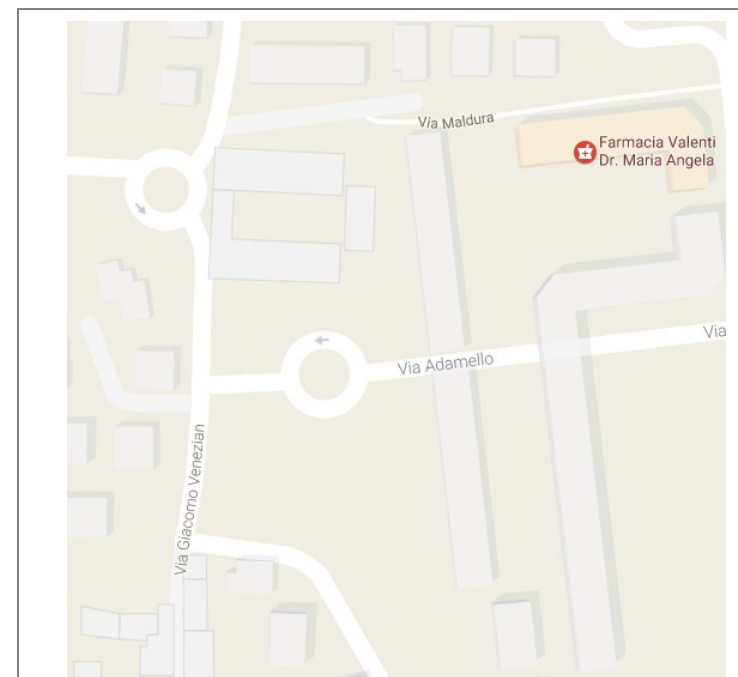
	Piano di Emergenza Comune di Seriate Provincia di Bergamo	Carta di dettaglio Aree di Emergenza Superficie strategica	Area n° AA21 Scala: 1:2.000 
	Aggiornamento: dicembre 2016	Ecometrics S.r.l. - LibraRisk S.r.l.	 

Denominazione	Parco pubblico di Via Monte Adamello								
I-irizzo	Via Monte Adamello - Seriate (BG)			Cod. ISTAT Comune	016198				
Coordinate:	Longitudine	556256,93	Latitudine	5059692,18	Quota (m slm)	250			
Sup. totale (m ²)	4.873	Sup. coperta (m ²)	0	Sup. scoperta (m ²)	4.873				
Morfologia del terreno	pianeggiante		Tipo pavimentazione	erba	Cod.*	5			
Area attrezzata:	no	Fognatura	-	Acqua potabile	-	Energia Elettrica	-	Illuminazione	X
		Gas	-	Docce n°	-	Servizi igienici n°	-		
		Fabbricato	-	Telefono n.	-	Area è delimitata	no		
		Strutture accessorie	-						
Accesso all'area	Passi carrai	No							
	Collegamenti viabilità	Via Monte Adamello, Via Giacomo Venezian							
Tipo*	AREA DI ASSISTENZA ALLA POPOLAZIONE					Cod.*	1		
Sottotipo *	Area di attesa					Cod.*	1		
Tipo di utilizzo nella normalità*	Giardino/Parco pubblico					Cod.*	3		
Destinazione area da PGT	-								
Area idonea per un insediamento di:	Campo per tendopoli	no			Campo per container	no			
	Capacità accoglienza persone (n.)	---			Capacità posti letto (n.)	---			
Area vulnerabile per il rischio:	n.c.			Scenario n°	n.c.				
NOTE:									

DETENTORE DELL' AREA / Generalità del Proprietario									
Cognome/Nome o Rag. Soc. le	Amministrazione Comunale di Seriate								
I-irizzo	Piazza A. Alebardi, 1 – Seriate (BG)								
Recapiti telefonici	C	035 304111	F	035 301152	H24				
Email (PEC)	comune.seriate@pec.it								
RESPONSABILE DELL' AREA									
Cognome/Nome o Rag. Soc. le	Cristian Vezzoli								
I-irizzo	c/o Amm.ne Com.le di Seriate								
Mansione/Funzione:	Sindaco pro tempore								
Recapiti telefonici	C		D		F		Cell		
Altro (e.mail)									
ALTRO RESPONSABILE DELL' AREA									
Cognome/Nome o Rag. Soc. le									
I-irizzo									
Mansione/Funzione:									
Recapiti telefonici	C		D		F		Cell		
Altro (e.mail)									

Note di compilazione: Indicare con una x i campi validi. La capacità di accoglienza ed i posti letto vanno stimati in funzione della superficie. Il tipo di contatto va indicato con le seguenti sigle: D (tel. diretto) - Ab (tel. abitazione) - C (tel. centralino) - Cell (cellulare) - F (fax).

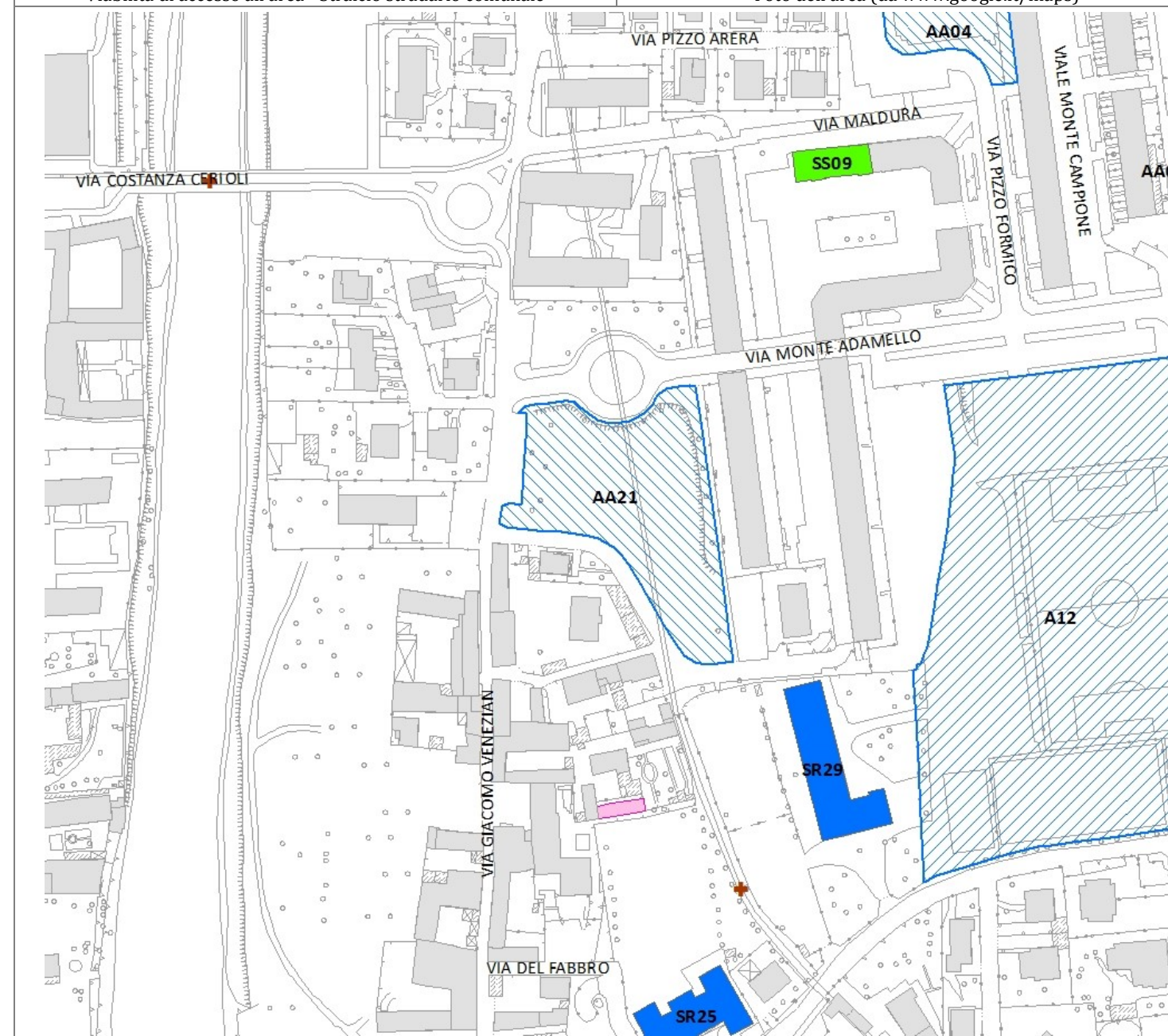
(*) Il Codice da attribuire è derivato dalla *Codifica PEWEB Regione Lombardia*



Viabilità di accesso all'area - Stralcio stradale comunale



Foto dell'area (da www.google.it/maps)



Planimetria dell'area (scala 1:2.000) da cartografia di piano

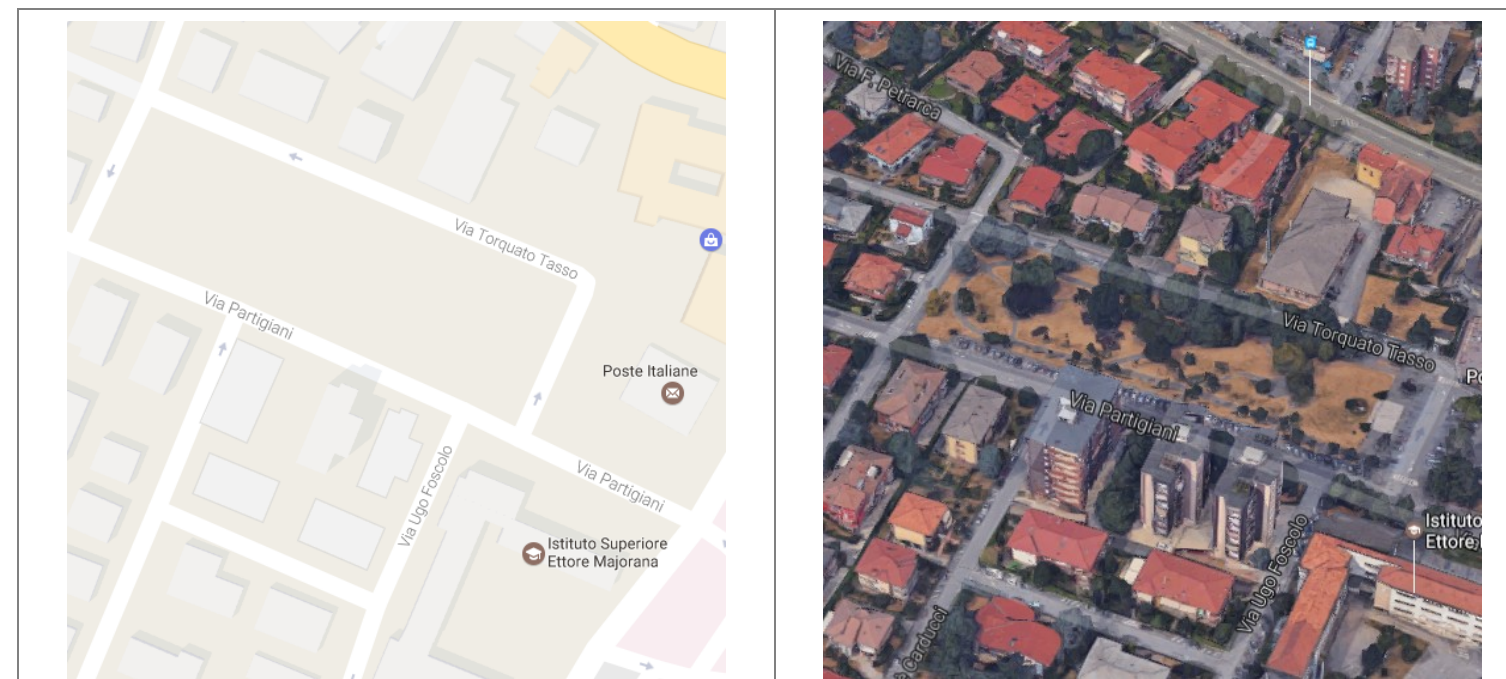
	Piano di Emergenza Comune di Seriate Provincia di Bergamo	Carta di dettaglio Aree di Emergenza Superficie strategica	Area n° AA22 Scala: 1:2.000 
	Aggiornamento: dicembre 2016	Ecometrics S.r.l. - LibraRisk S.r.l.	 

Denominazione	Parco pubblico di Via Partigiani								
I-irizzo	Via Partigiani - Seriate (BG)			Cod. ISTAT Comune	016198				
Coordinate:	Longitudine	555696,94	Latitudine	5059245,05	Quota (m slm)	253			
Sup. totale (m ²)	5.791	Sup. coperta (m ²)	0	Sup. scoperta (m ²)	5.791				
Morfologia del terreno	pianeggiante		Tipo pavimentazione	erba	Cod.*	5			
Area attrezzata:	no	Fognatura	-	Acqua potabile	-	Energia Elettrica	-	Illuminazione	X
		Gas	-	Docce n°	-	Servizi igienici n°	-		
		Fabbricato	-	Telefono n.	-	Area è delimitata	No		
		Strutture accessorie	-						
Accesso all'area	Passi carrai	No							
	Collegamenti viabilità	Via Partigiani, Via T. Tasso, Via F. Petrarca							
Tipo*	AREA DI ASSISTENZA ALLA POPOLAZIONE					Cod.*	1		
Sottotipo *	Area di attesa					Cod.*	1		
Tipo di utilizzo nella normalità*	Giardino/Parco pubblico					Cod.*	3		
Destinazione area da PGT	-								
Area idonea per un insediamento di:	Campo per tendopoli	no			Campo per container	no			
	Capacità accoglienza persone (n.)	---			Capacità posti letto (n.)	---			
Area vulnerabile per il rischio:	n.c.			Scenario n°	n.c.				
NOTE:									

DETENTORE DELL' AREA / Generalità del Proprietario									
Cognome/Nome o Rag. Soc. le	Amministrazione Comunale di Seriate								
I-irizzo	Piazza A. Alebardi, 1 – Seriate (BG)								
Recapiti telefonici	C	035 304111	F	035 301152	H24				
Email (PEC)	comune.seriate@pec.it								
RESPONSABILE DELL' AREA									
Cognome/Nome o Rag. Soc. le	Cristian Vezzoli								
I-irizzo	c/o Amm.ne Com.le di Seriate								
Mansione/Funzione:	Sindaco pro tempore								
Recapiti telefonici	C		D		F		Cell		
Altro (e.mail)									
ALTRO RESPONSABILE DELL' AREA									
Cognome/Nome o Rag. Soc. le									
I-irizzo									
Mansione/Funzione:									
Recapiti telefonici	C		D		F		Cell		
Altro (e.mail)									

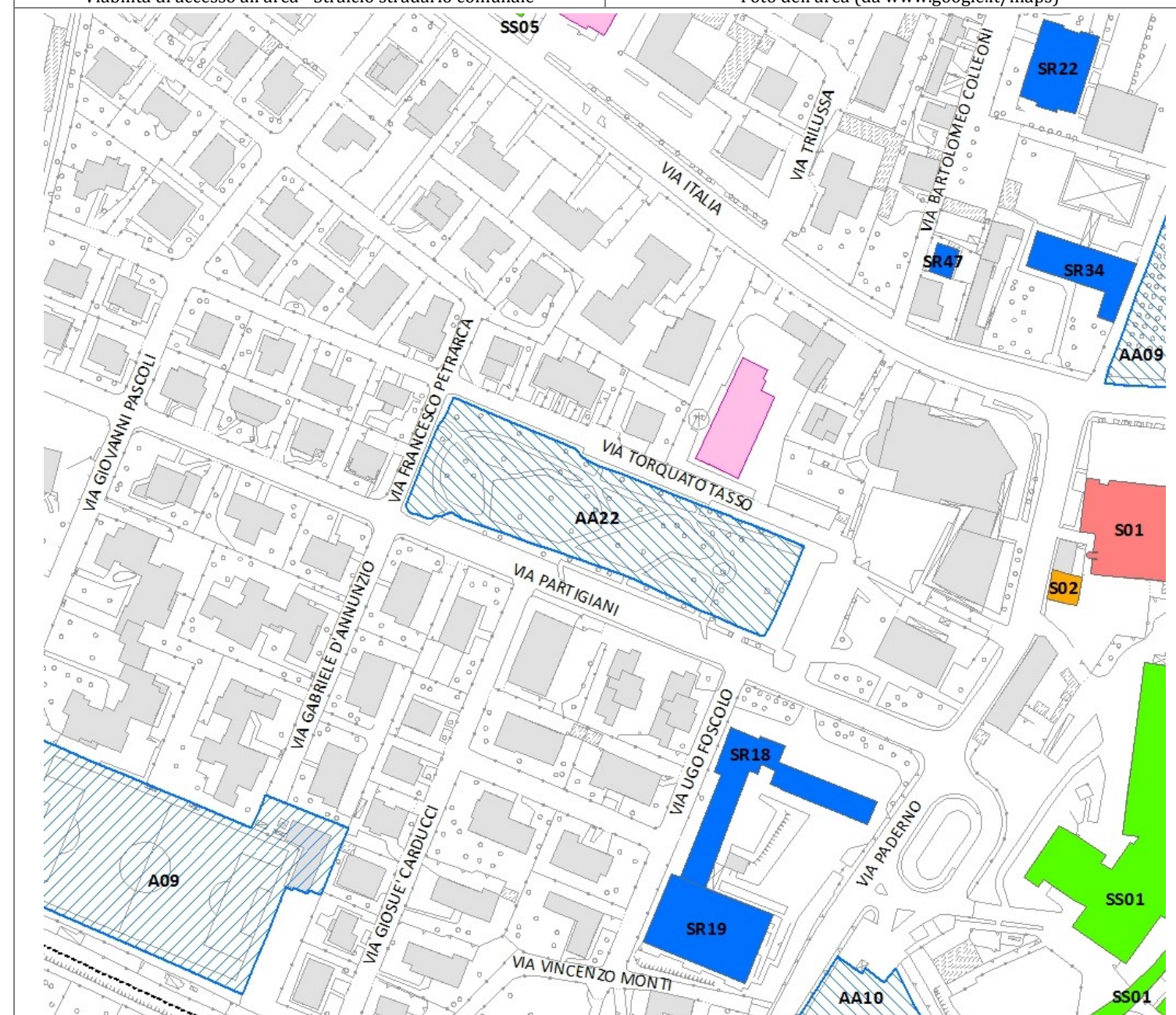
Note di compilazione: Indicare con una x i campi validi. La capacità di accoglienza ed i posti letto vanno stimati in funzione della superficie. Il tipo di contatto va indicato con le seguenti sigle: D (tel. diretto) - Ab (tel. abitazione) - C (tel. centralino) - Cell (cellulare) - F (fax).

(*) Il Codice da attribuire è derivato dalla *Codifica PEWEB Regione Lombardia*



Viabilità di accesso all'area - Stralcio stradale comunale

Foto dell'area (da www.google.it/maps)



Planimetria dell'area (scala 1:2.000) da cartografia di piano

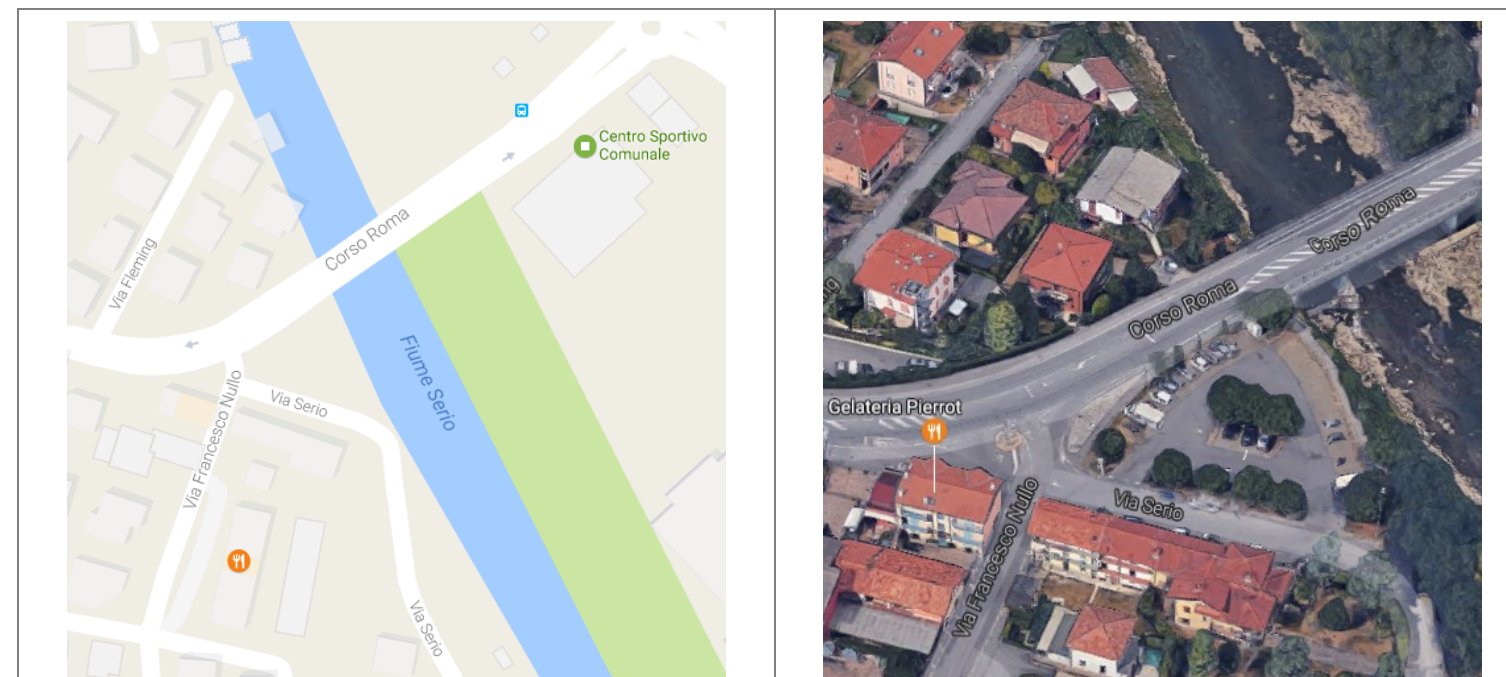
	Piano di Emergenza Comune di Seriate Provincia di Bergamo	Carta di dettaglio Aree di Emergenza Superficie strategica	Area n° AA23 Scala: 1:2.000 
	Aggiornamento: dicembre 2016	Ecometrics S.r.l. - LibraRisk S.r.l.	 

Denominazione	Parceggio di Via Fiume Serio									
I-irizzo	Via Fiume Serio - Seriate (BG)			Cod. ISTAT Comune	016198					
Coordinate:	Longitudine	556384,39	Latitudine	5058665,05	Quota (m slm)	239,7				
Sup. totale (m ²)	1.250	Sup. coperta (m ²)	0	Sup. scoperta (m ²)	1.250					
Morfologia del terreno	pianeggiante		Tipo pavimentazione	Asfalto		Cod.*	2			
Area attrezzata:	no	Fognatura	-	Acqua potabile	-	Energia Elettrica	-	Illuminazione	X	
		Gas	-	Docce n°	-	Servizi igienici n°	-			
		Fabbricato	-	Telefono n.	-	Area è delimitata	no			
		Strutture accessorie	-							
Accesso all'area	Passi carrai	No								
	Collegamenti viabilità	Via Fiume Serio, Corso Roma, Via F. Nullo								
Tipo*	AREA DI ASSISTENZA ALLA POPOLAZIONE						Cod.*	1		
Sottotipo *	Area di attesa						Cod.*	1		
Tipo di utilizzo nella normalità*	Parceggio						Cod.*	2		
Destinazione area da PGT	-									
Area idonea per un insediamento di:	Campo per tendopoli	no			Campo per container	no				
	Capacità accoglienza persone (n.)	---			Capacità posti letto (n.)	---				
Area vulnerabile per il rischio:	idraulico (tirante idrico < 30cm)				Scenario n°	n.c.				
NOTE:										

DETENTORE DELL' AREA / Generalità del Proprietario									
Cognome/Nome o Rag. Soc. le	Amministrazione Comunale di Seriate								
I-irizzo	Piazza A. Alebardi, 1 - Seriate (BG)								
Recapiti telefonici	C	035 304111	F	035 301152	H24				
Email (PEC)	comune.seriate@pec.it								
RESPONSABILE DELL' AREA									
Cognome/Nome o Rag. Soc. le	Cristian Vezzoli								
I-irizzo	c/o Amm.ne Com.le di Seriate								
Mansione/Funzione:	Sindaco pro tempore								
Recapiti telefonici	C		D		F		Cell		
Altro (e.mail)									
ALTRO RESPONSABILE DELL' AREA									
Cognome/Nome o Rag. Soc. le									
I-irizzo									
Mansione/Funzione:									
Recapiti telefonici	C		D		F		Cell		
Altro (e.mail)									

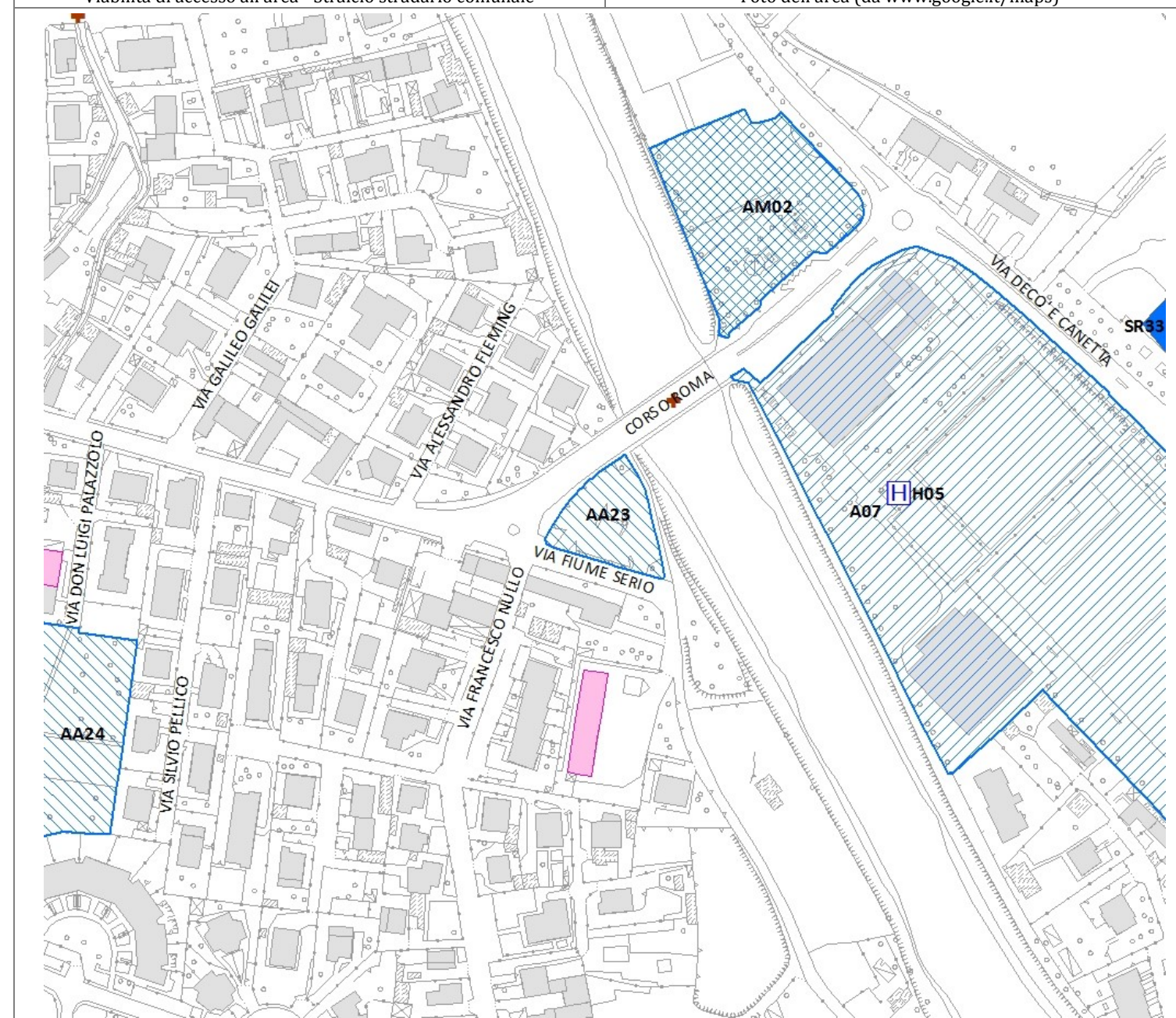
Note di compilazione: Indicare con una x i campi validi. La capacità di accoglienza ed i posti letto vanno stimati in funzione della superficie. Il tipo di contatto va indicato con le seguenti sigle: D (tel. diretto) - Ab (tel. abitazione) - C (tel. centralino) - Cell (cellulare) - F (fax).

(*) Il Codice da attribuire è derivato dalla *Codifica PEWEB Regione Lombardia*



Viabilità di accesso all'area - Stralcio stradale comunale

Foto dell'area (da www.google.it/maps)



Planimetria dell'area (scala 1:2.000) da cartografia di piano

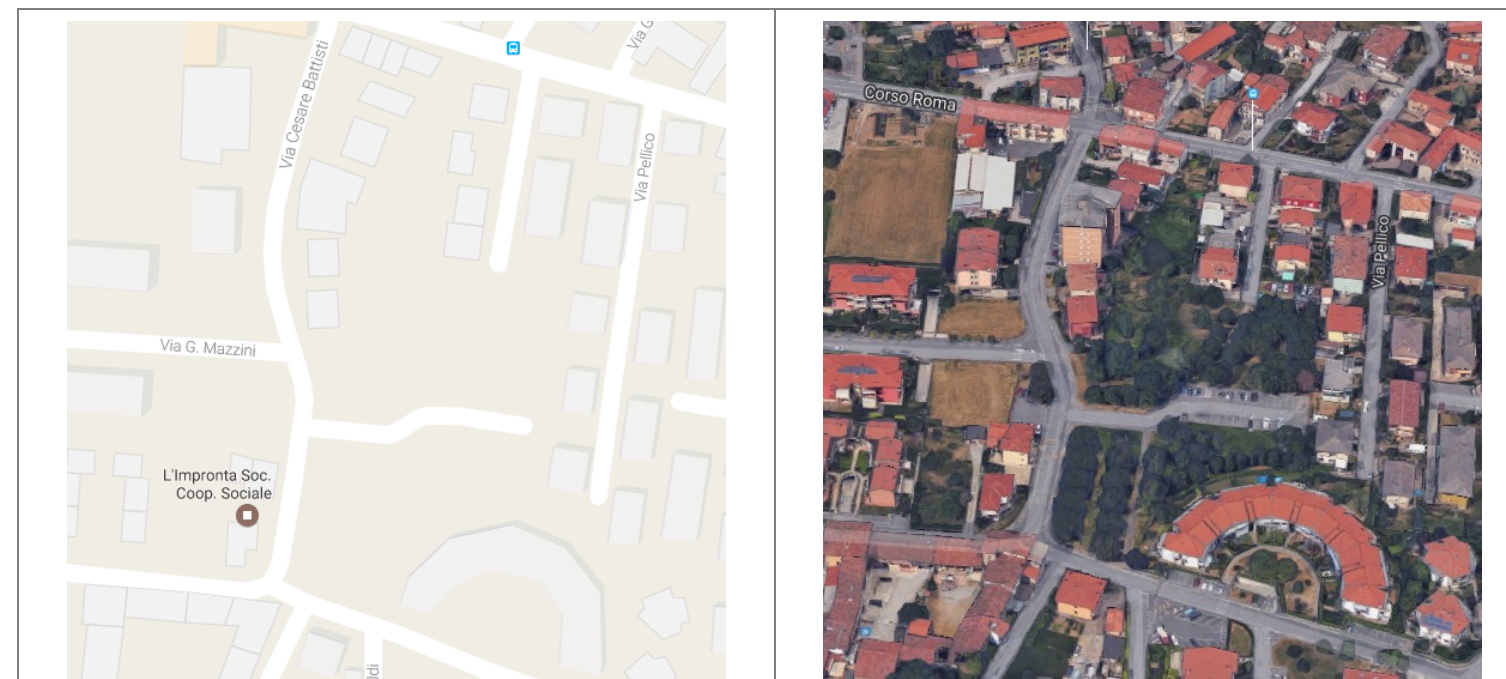
	Piano di Emergenza Comune di Seriate Provincia di Bergamo	Carta di dettaglio Aree di Emergenza Superficie strategica	Area n° AA24 Scala: 1:2.000
			
Aggiornamento: dicembre 2016		Ecometrics S.r.l. - LibraRisk S.r.l.	

Denominazione	Parco pubblico e parcheggio di Via C. Battisti								
I-irizzo	Via Cesare Battisti - Seriate (BG)			Cod. ISTAT Comune	016198				
Coordinate:	Longitudine	556167,81	Latitudine	5058577,86	Quota (m slm)	240			
Sup. totale (m ²)	6.988	Sup. coperta (m ²)	0	Sup. scoperta (m ²)	6.988				
Morfologia del terreno	pianeggiante		Tipo pavimentazione	Erba, asfalto					
Area attrezzata:	no	Fognatura	-	Acqua potabile	-	Energia Elettrica	-	Illuminazione	X
		Gas	-	Docce n°	-	Servizi igienici n°	-		
		Fabbricato	-	Telefono n.	-	Area è delimitata	no		
		Strutture accessorie	-						
Accesso all'area	Passi carrai	si	dalla Via C. Battisti						
	Collegamenti viabilità	Via C. Battisti, Via G. Garibaldi, Via G. Mazzini							
Tipo*	AREA DI ASSISTENZA ALLA POPOLAZIONE				Cod.*	1			
Sottotipo *	Area di attesa				Cod.*	1			
Tipo di utilizzo nella normalità*	Giardino/Parco pubblico, Parcheggio				Cod.*	3,2			
Destinazione area da PGT	-								
Area idonea per un insediamento di:	Campo per tendopoli	no	Campo per container	no					
	Capacità accoglienza persone (n.)	---	Capacità posti letto (n.)	---					
Area vulnerabile per il rischio:	n.c.		Scenario n°	n.c.					
NOTE:									

DETENTORE DELL' AREA / Generalità del Proprietario						
Cognome/Nome o Rag. Soc. le	Amministrazione Comunale di Seriate					
I-irizzo	Piazza A. Alebardi, 1 – Seriate (BG)					
Recapiti telefonici	C	035 304111	F	035 301152	H24	
Email (PEC)	comune.seriate@pec.it					
RESPONSABILE DELL' AREA						
Cognome/Nome o Rag. Soc. le	Cristian Vezzoli					
I-irizzo	c/o Amm.ne Com.le di Seriate					
Mansione/Funzione:	Sindaco pro tempore					
Recapiti telefonici	C		D		F	Cell
Altro (e.mail)						
ALTRO RESPONSABILE DELL' AREA						
Cognome/Nome o Rag. Soc. le						
I-irizzo						
Mansione/Funzione:						
Recapiti telefonici	C		D		F	Cell
Altro (e.mail)						

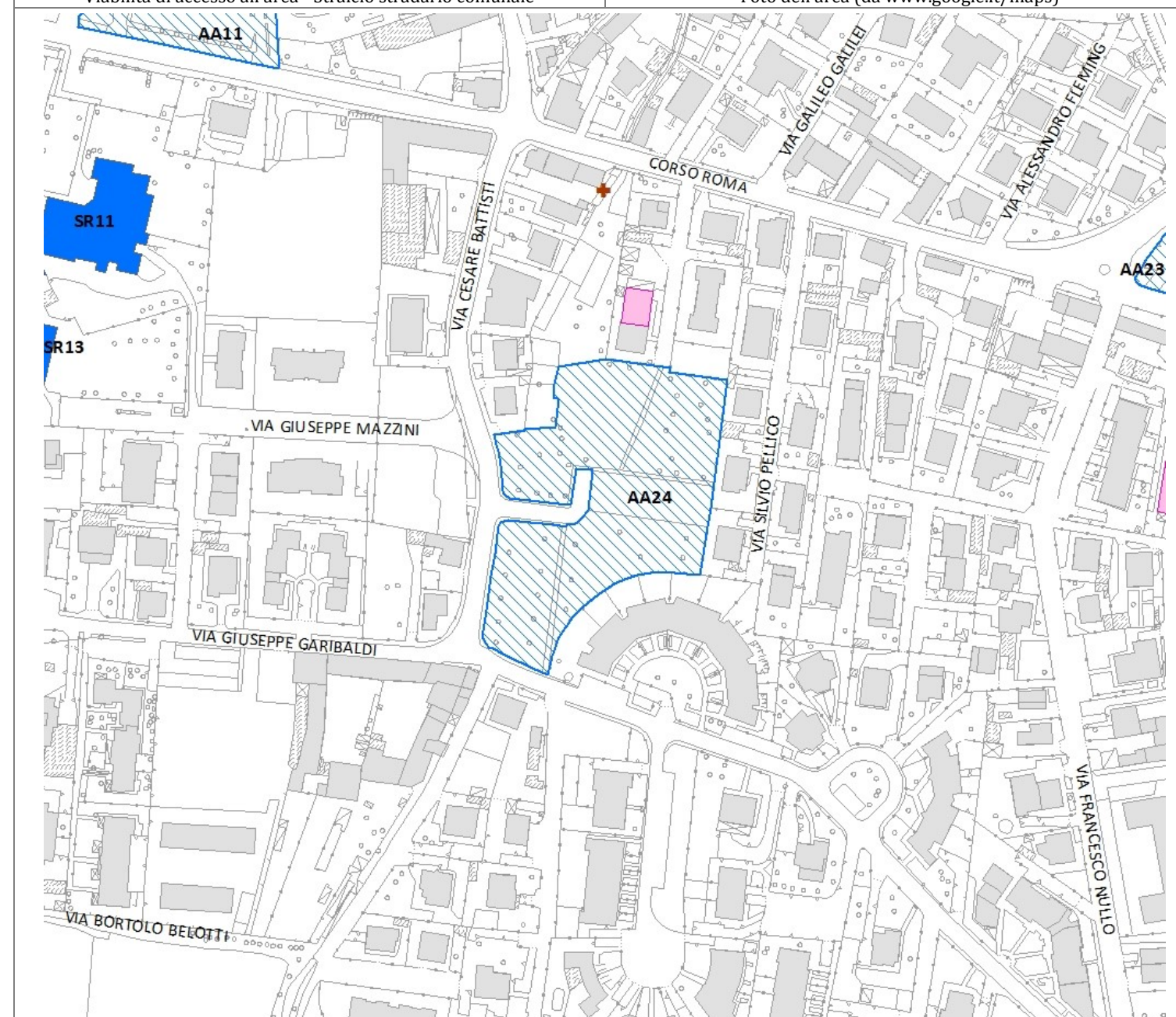
Note di compilazione: Indicare con una x i campi validi. La capacità di accoglienza ed i posti letto vanno stimati in funzione della superficie. Il tipo di contatto va indicato con le seguenti sigle: D (tel. diretto) - Ab (tel. abitazione) - C (tel. centralino) - Cell (cellulare) - F (fax).

(*) Il Codice da attribuire è derivato dalla *Codifica PEWEB Regione Lombardia*



Viabilità di accesso all'area - Stralcio stradale comunale

Foto dell'area (da www.google.it/maps)



Planimetria dell'area (scala 1:2.000) da cartografia di piano

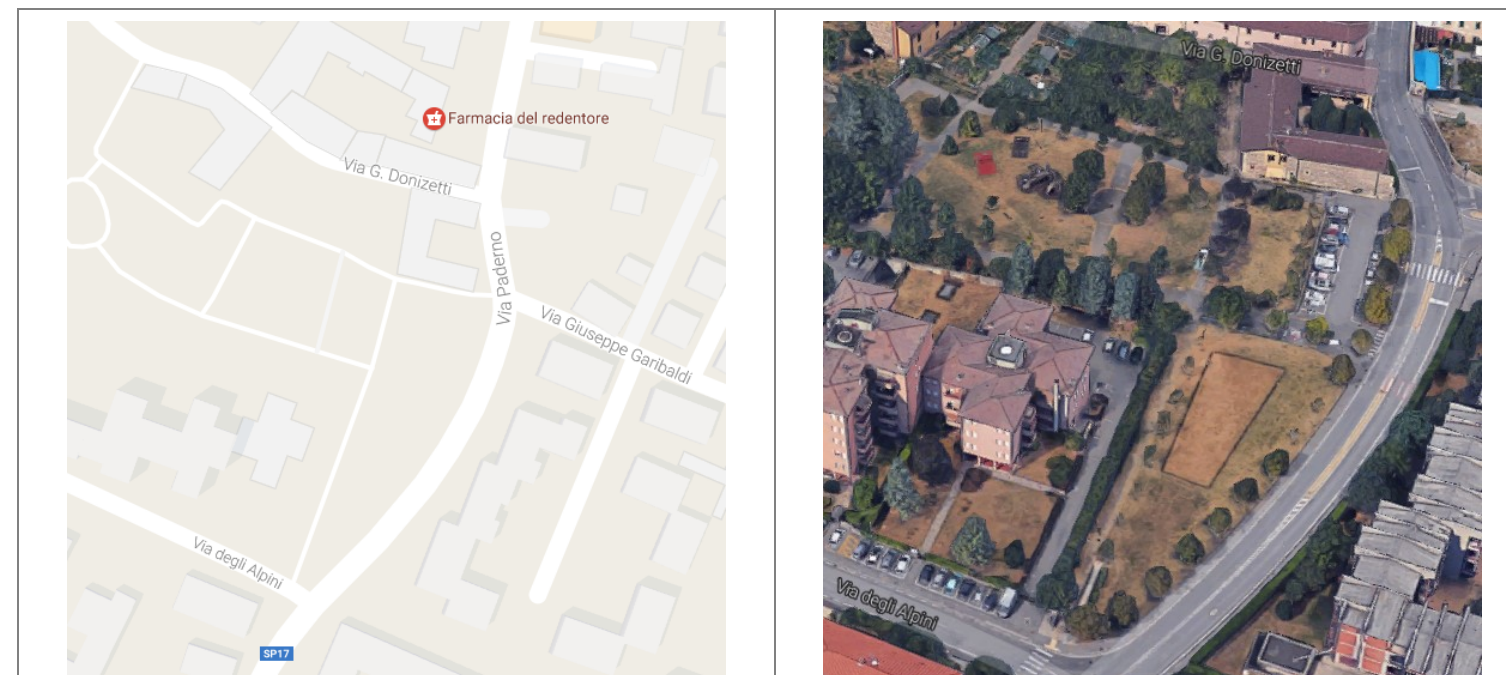
	Piano di Emergenza Comune di Seriate Provincia di Bergamo	Carta di dettaglio Aree di Emergenza Superficie strategica	Area n° AA25 Scala: 1:2.000
			
Aggiornamento: dicembre 2016		Ecometrics S.r.l. - LibraRisk S.r.l.	

Denominazione	Parco pubblico di Via Paderno								
I-irizzo	Via Paderno - Seriate (BG)			Cod. ISTAT Comune	016198				
Coordinate:	Longitudine	555584,20	Latitudine	5058634,79	Quota (m slm)	248			
Sup. totale (m ²)	7.724	Sup. coperta (m ²)	0	Sup. scoperta (m ²)	7.724				
Morfologia del terreno	pianeggiante		Tipo pavimentazione	erba		Cod.*	5		
Area attrezzata:	no	Fognatura	-	Acqua potabile	-	Energia Elettrica	-	Illuminazione	X
		Gas	-	Docce n°	-	Servizi igienici n°	-		
		Fabbricato	-	Telefono n.	-	Area è delimitata	si		
		Strutture accessorie	-						
Accesso all'area	Passi carrai	No							
	Collegamenti viabilità	Via Paderno, Via degli Alpini							
Tipo*	AREA DI ASSISTENZA ALLA POPOLAZIONE							Cod.*	1
Sottotipo *	Area di attesa							Cod.*	1
Tipo di utilizzo nella normalità*	Giardino/Parco pubblico							Cod.*	3
Destinazione area da PGT	-								
Area idonea per un insediamento di:	Campo per tendopoli	no			Campo per container	no			
	Capacità accoglienza persone (n.)	---			Capacità posti letto (n.)	---			
Area vulnerabile per il rischio:	n.c.			Scenario n°	n.c.				
NOTE:									

DETENTORE DELL' AREA / Generalità del Proprietario									
Cognome/Nome o Rag. Soc. le	Amministrazione Comunale di Seriate								
I-irizzo	Piazza A. Alebardi, 1 – Seriate (BG)								
Recapiti telefonici	C	035 304111	F	035 301152	H24				
Email (PEC)	comune.seriate@pec.it								
RESPONSABILE DELL' AREA									
Cognome/Nome o Rag. Soc. le	Cristian Vezzoli								
I-irizzo	c/o Amm.ne Com.le di Seriate								
Mansione/Funzione:	Sindaco pro tempore								
Recapiti telefonici	C		D		F		Cell		
Altro (e.mail)									
ALTRO RESPONSABILE DELL' AREA									
Cognome/Nome o Rag. Soc. le									
I-irizzo									
Mansione/Funzione:									
Recapiti telefonici	C		D		F		Cell		
Altro (e.mail)									

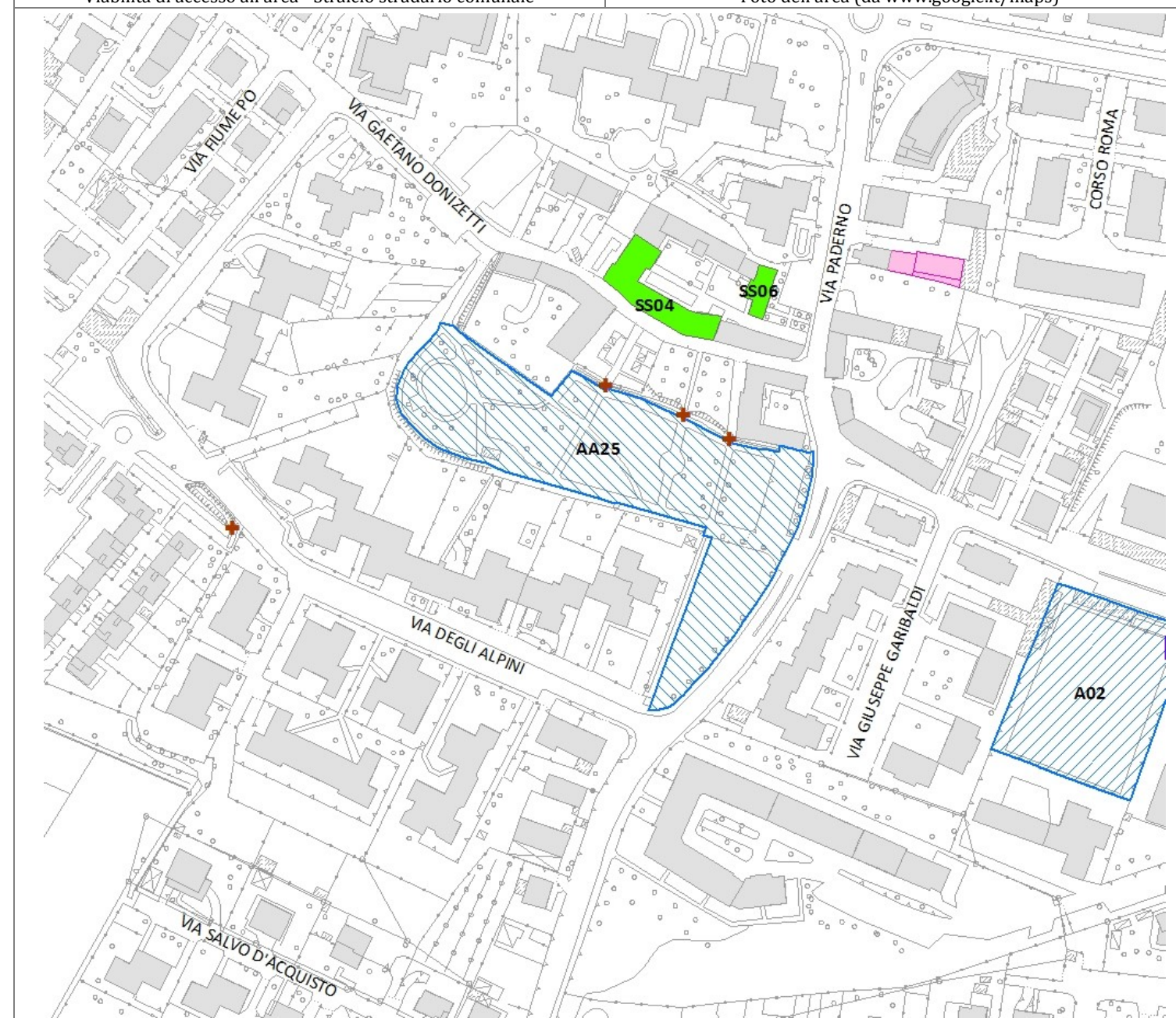
Note di compilazione: Indicare con una x i campi validi. La capacità di accoglienza ed i posti letto vanno stimati in funzione della superficie. Il tipo di contatto va indicato con le seguenti sigle: D (tel. diretto) - Ab (tel. abitazione) - C (tel. centralino) - Cell (cellulare) - F (fax).

(*) Il Codice da attribuire è derivato dalla *Codifica PEWEB Regione Lombardia*



Viabilità di accesso all'area - Stralcio stradale comunale

Foto dell'area (da www.google.it/maps)



Planimetria dell'area (scala 1:2.000) da cartografia di piano

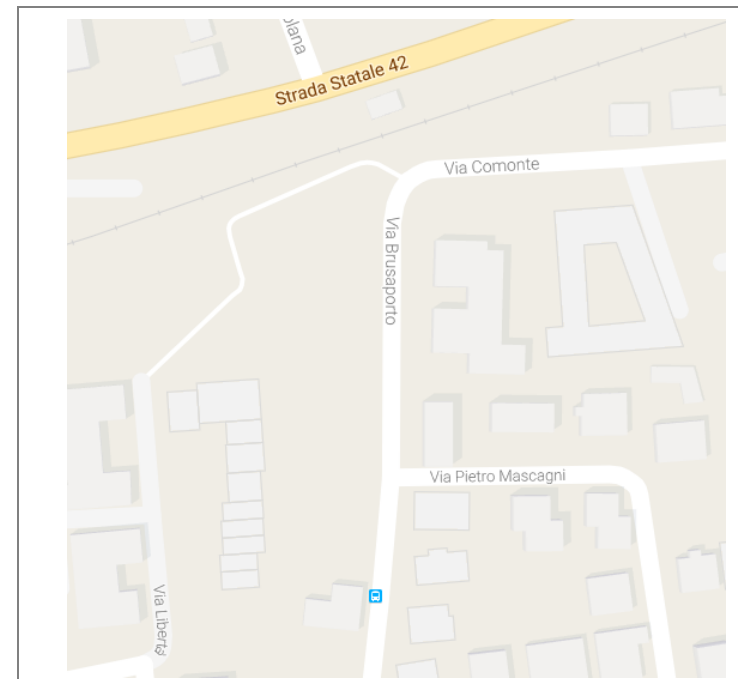
	Piano di Emergenza Comune di Seriate Provincia di Bergamo	Carta di dettaglio Aree di Emergenza Superficie strategica	Area n° AA26 Scala: 1:2.000 
	Aggiornamento: dicembre 2016	Ecometrics S.r.l. - LibraRisk S.r.l.	 

Denominazione	Parco pubblico di Via delle Libertà					
I-irizzo	Via della Libertà - Seriate (BG)			Cod. ISTAT Comune	016198	
Coordinate:	Longitudine	557155,51	Latitudine	5059310,71	Quota (m slm)	
Sup. totale (m ²)	4.710	Sup. coperta (m ²)	0	Sup. scoperta (m ²)	4.710	
Morfologia del terreno	pianeggiante	Tipo pavimentazione	erba	Cod.*	5	
Area attrezzata:	no	Fognatura	-	Acqua potabile	-	
		Gas	-	Docce n°	-	
		Fabbricato	-	Telefono n.	-	
		Strutture accessorie	-	Area è delimitata	no	
Accesso all'area	Passi carrai	No				
	Collegamenti viabilità	Via della Libertà				
Tipo*	AREA DI ASSISTENZA ALLA POPOLAZIONE				Cod.*	1
Sottotipo *	Area di attesa				Cod.*	1
Tipo di utilizzo nella normalità*	Giardino/Parco pubblico				Cod.*	3
Destinazione area da PGT	-					
Area idonea per un insediamento di:	Campo per tendopoli	no		Campo per container	no	
	Capacità accoglienza persone (n.)	---		Capacità posti letto (n.)	---	
Area vulnerabile per il rischio:	Rischio Trasporti-Benzina (zona II)			Scenario n°	n.c.	
NOTE:						

DETENTORE DELL' AREA / Generalità del Proprietario					
Cognome/Nome o Rag. Soc. le	Amministrazione Comunale di Seriate				
I-irizzo	Piazza A. Alebardi, 1 - Seriate (BG)				
Recapiti telefonici	C	035 304111	F	035 301152	H24
Email (PEC)	comune.seriate@pec.it				
RESPONSABILE DELL' AREA					
Cognome/Nome o Rag. Soc. le	Cristian Vezzoli				
I-irizzo	c/o Amm.ne Com.le di Seriate				
Mansione/Funzione:	Sindaco pro tempore				
Recapiti telefonici	C		D	F	Cell
Altro (e.mail)					
ALTRO RESPONSABILE DELL' AREA					
Cognome/Nome o Rag. Soc. le					
I-irizzo					
Mansione/Funzione:					
Recapiti telefonici	C		D	F	Cell
Altro (e.mail)					

Note di compilazione: Indicare con una x i campi validi. La capacità di accoglienza ed i posti letto vanno stimati in funzione della superficie. Il tipo di contatto va indicato con le seguenti sigle: D (tel. diretto) - Ab (tel. abitazione) - C (tel. centralino) - Cell (cellulare) - F (fax).

(*) Il Codice da attribuire è derivato dalla *Codifica PEWEB Regione Lombardia*



Viabilità di accesso all'area - Stralcio stradale comunale


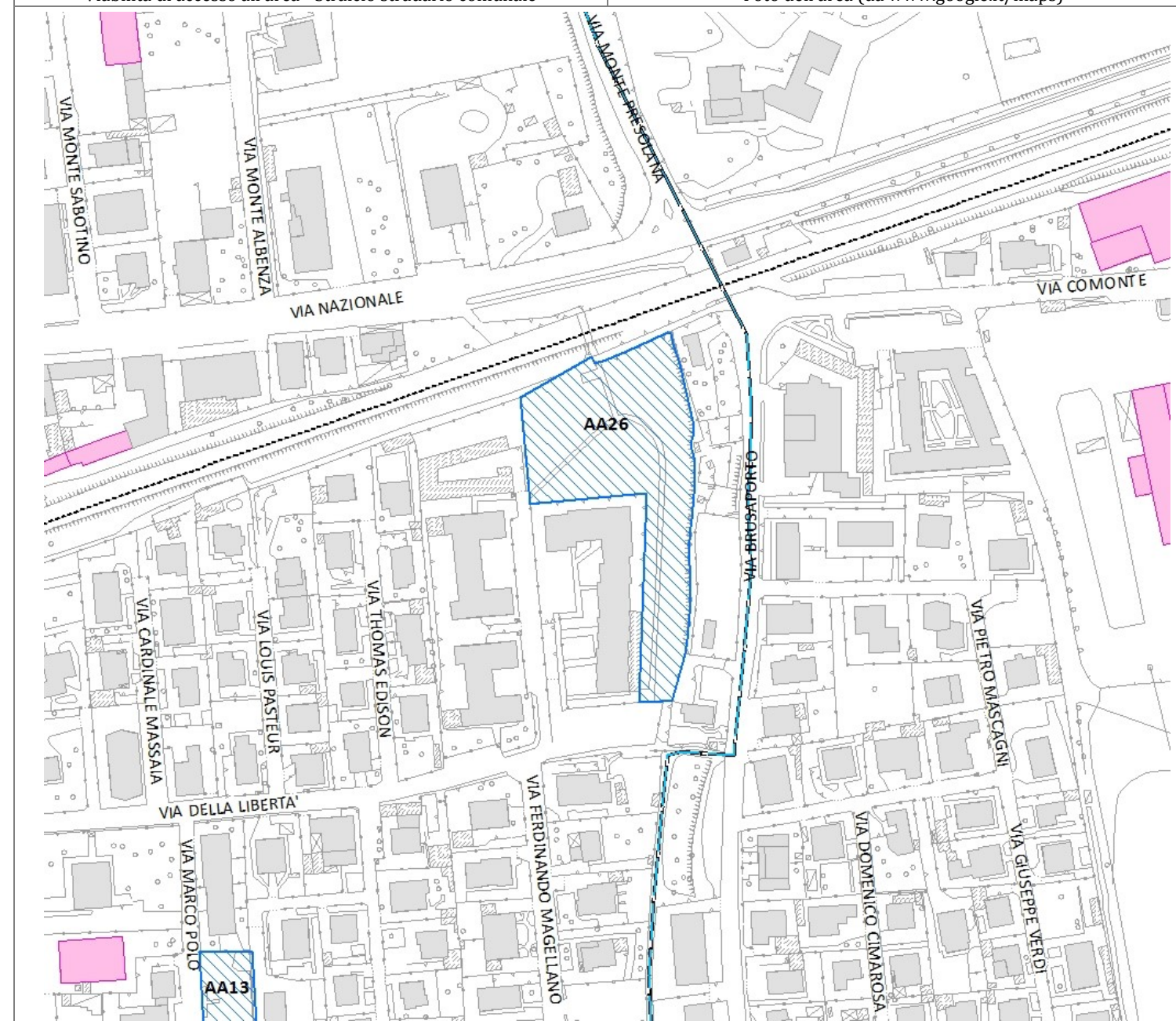


Foto dell'area (da www.google.it/maps)



Planimetria dell'area (scala 1:2.000) da cartografia di piano

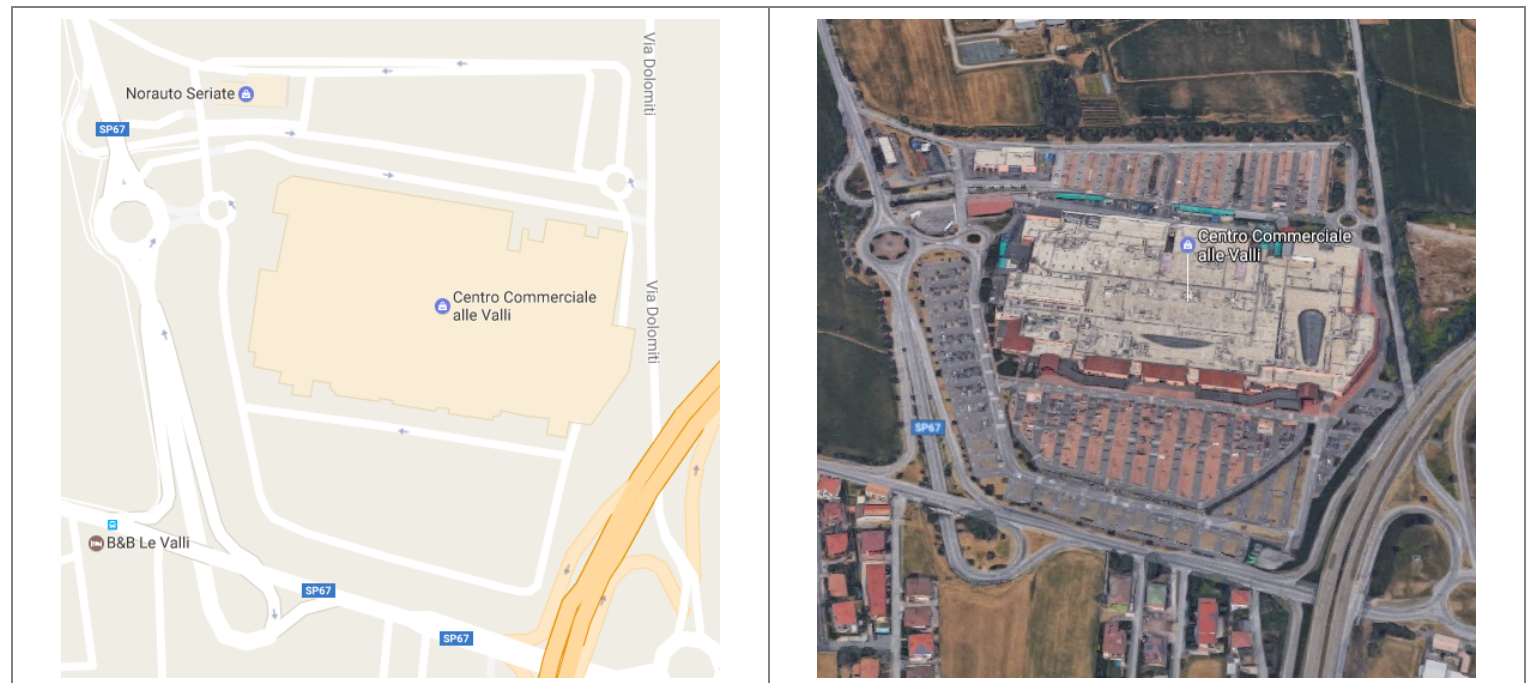
	Piano di Emergenza Comune di Seriate Provincia di Bergamo	Carta di dettaglio Aree di Emergenza Superficie strategica	Area n° AA27 Scala: 1:2.000 
	Aggiornamento: dicembre 2016	Ecometrics S.r.l. - LibraRisk S.r.l.	 

Denominazione	Parcheggio Centro Commerciale alle Valli								
I-irizzo	Via Brusaporto - Seriate (BG)			Cod. ISTAT Comune	016198				
Coordinate:	Longitudine	557998,20	Latitudine	5058599,54	Quota (m slm)	242			
Sup. totale (m ²)	40.906	Sup. coperta (m ²)	0	Sup. scoperta (m ²)	40.906				
Morfologia del terreno	pianeggiante		Tipo pavimentazione	Asfalto		Cod.*	2		
Area attrezzata:	no	Fognatura	-	Acqua potabile	-	Energia Elettrica	-	illuminazione	X
		Gas	-	Docce n°	-	Servizi igienici n°	-		
		Fabbricato	-	Telefono n.	-	Area è delimitata	no		
		Strutture accessorie	-						
Accesso all'area	Passi carrai	No							
	Collegamenti viabilità	Via Brusaporto, Via Stella Alpina							
Tipo*	AREA DI ASSISTENZA ALLA POPOLAZIONE							Cod.*	1
Sottotipo *	Area di attesa							Cod.*	1
Tipo di utilizzo nella normalità*	Parcheggio							Cod.*	2
Destinazione area da PGT	-								
Area idonea per un insediamento di:	Campo per tendopoli	no			Campo per container	no			
	Capacità accoglienza persone (n.)	---			Capacità posti letto (n.)	---			
Area vulnerabile per il rischio:	Rischio Trasporti-GPL (zona I), Rischio Trasporti-Benzina (zona I)				Scenario n°	n.c.			
NOTE:									

DETENTORE DELL' AREA / Generalità del Proprietario									
Cognome/Nome o Rag. Soc. le	Amministrazione Comunale di Seriate								
I-irizzo	Piazza A. Alebardi, 1 - Seriate (BG)								
Recapiti telefonici	C	035 304111	F	035 301152					H24
Email (PEC)	comune.seriate@pec.it								
RESPONSABILE DELL' AREA									
Cognome/Nome o Rag. Soc. le	Cristian Vezzoli								
I-irizzo	c/o Amm.ne Com.le di Seriate								
Mansione/Funzione:	Sindaco pro tempore								
Recapiti telefonici	C		D		F			Cell	
Altro (e.mail)									
ALTRO RESPONSABILE DELL' AREA									
Cognome/Nome o Rag. Soc. le									
I-irizzo									
Mansione/Funzione:									
Recapiti telefonici	C		D		F			Cell	
Altro (e.mail)									

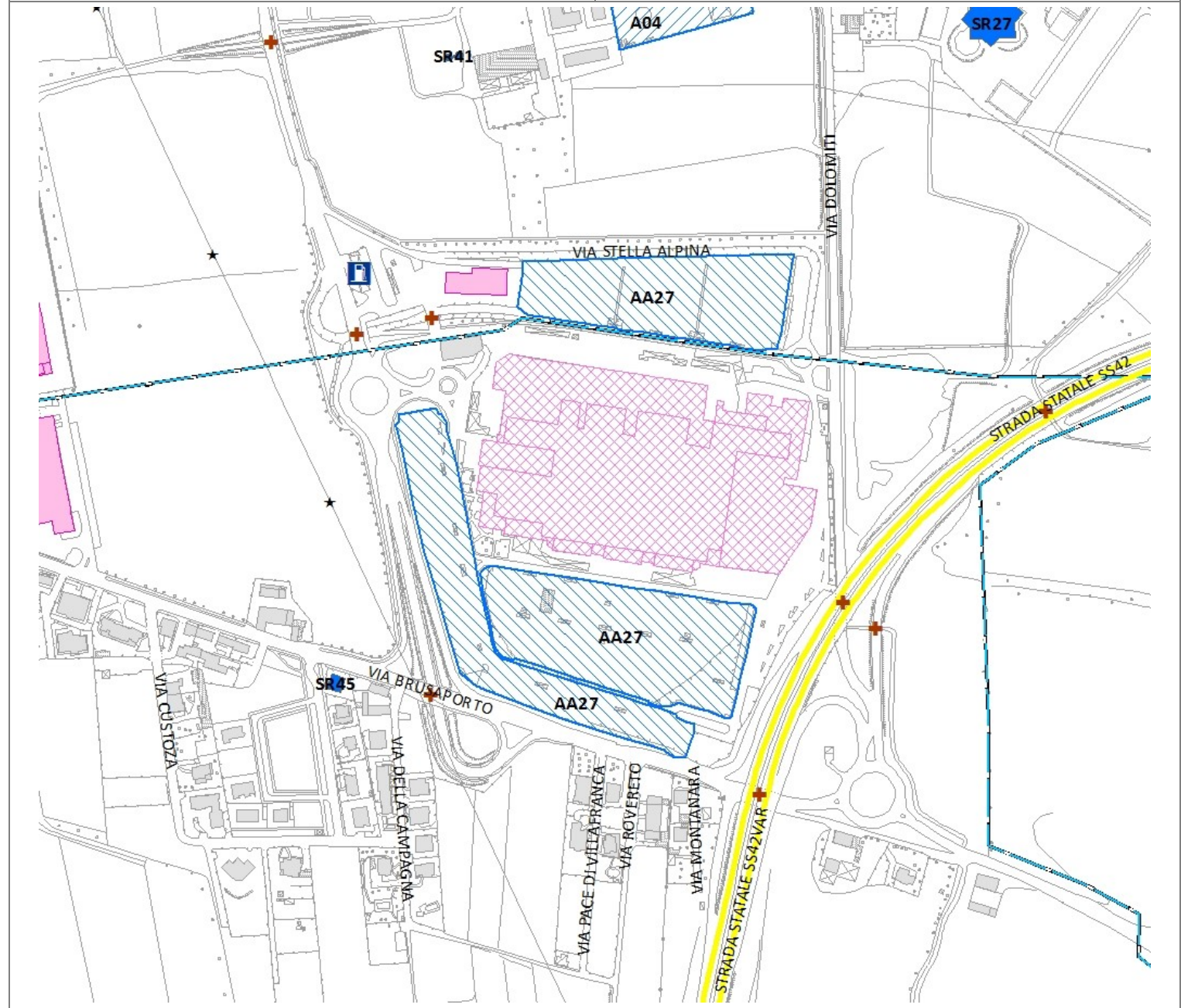
Note di compilazione: Indicare con una x i campi validi. La capacità di accoglienza ed i posti letto vanno stimati in funzione della superficie. Il tipo di contatto va indicato con le seguenti sigle: D (tel. diretto) - Ab (tel. abitazione) - C (tel. centralino) - Cell (cellulare) - F (fax).

(*) Il Codice da attribuire è derivato dalla *Codifica PEWEB Regione Lombardia*



Viabilità di accesso all'area - Stralcio stradale comunale

Foto dell'area (da www.google.it/maps)



Planimetria dell'area (scala 1:2.000) da cartografia di piano

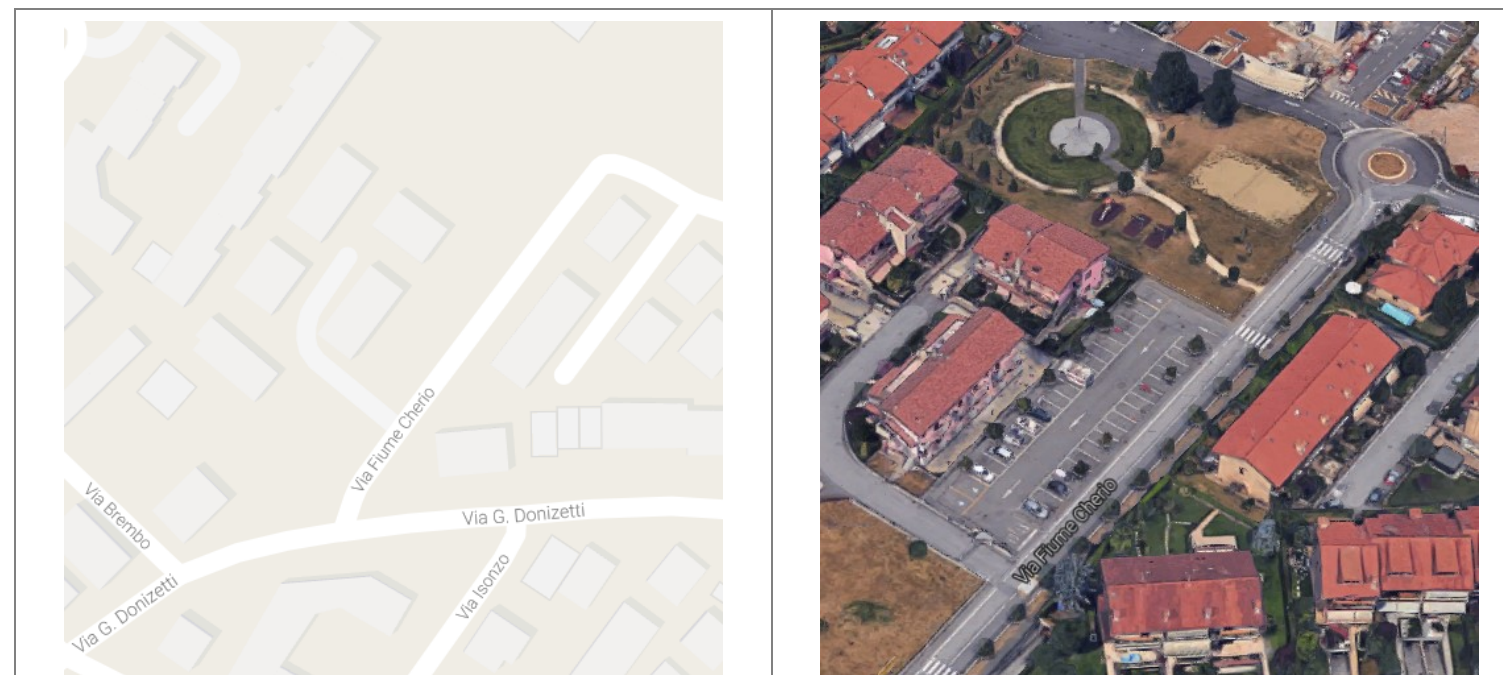
	Piano di Emergenza Comune di Seriate Provincia di Bergamo	Carta di dettaglio Aree di Emergenza Superficie strategica	Area n° AA28 Scala: 1:2.000 
	Aggiornamento: dicembre 2016	Ecometrics S.r.l. - LibraRisk S.r.l.	 

Denominazione	Parcheggio e Parco pubblico Via Fiume Cherio								
I-irizzo	Via Fiume Cherio - Seriate (BG)			Cod. ISTAT Comune	016198				
Coordinate:	Longitudine	555084,37	Latitudine	5058900,79	Quota (m slm)	249,7			
Sup. totale (m ²)	4.567	Sup. coperta (m ²)	0	Sup. scoperta (m ²)	4.567				
Morfologia del terreno	pianeggiante		Tipo pavimentazione	Asfalto, erba		Cod.*	2,5		
Area attrezzata:	no	Fognatura	-	Acqua potabile	-	Energia Elettrica	-	Illuminazione	X
		Gas	-	Docce n°	-	Servizi igienici n°	-		
		Fabbricato	-	Telefono n.	-	Area è delimitata	no		
		Strutture accessorie	-						
Accesso all'area	Passi carrai	No							
	Collegamenti viabilità	Via Fiume Cherio, Via G. Donizetti							
Tipo*	AREA DI ASSISTENZA ALLA POPOLAZIONE					Cod.*	1		
Sottotipo *	Area di attesa					Cod.*	1		
Tipo di utilizzo nella normalità*	Parcheggio, Giardino/Parco pubblico					Cod.*	2,3		
Destinazione area da PGT	-								
Area idonea per un insediamento di:	Campo per tendopoli	no		Campo per container	no				
	Capacità accoglienza persone (n.)	---		Capacità posti letto (n.)	---				
Area vulnerabile per il rischio:	n.c.			Scenario n°	n.c.				
NOTE:									

DETENTORE DELL' AREA / Generalità del Proprietario									
Cognome/Nome o Rag. Soc. le	Amministrazione Comunale di Seriate								
I-irizzo	Piazza A. Alebardi, 1 – Seriate (BG)								
Recapiti telefonici	C	035 304111	F	035 301152	H24				
Email (PEC)	comune.seriate@pec.it								
RESPONSABILE DELL' AREA									
Cognome/Nome o Rag. Soc. le	Cristian Vezzoli								
I-irizzo	c/o Amm.ne Com.le di Seriate								
Mansione/Funzione:	Sindaco pro tempore								
Recapiti telefonici	C		D		F		Cell		
Altro (e.mail)									
ALTRO RESPONSABILE DELL' AREA									
Cognome/Nome o Rag. Soc. le									
I-irizzo									
Mansione/Funzione:									
Recapiti telefonici	C		D		F		Cell		
Altro (e.mail)									

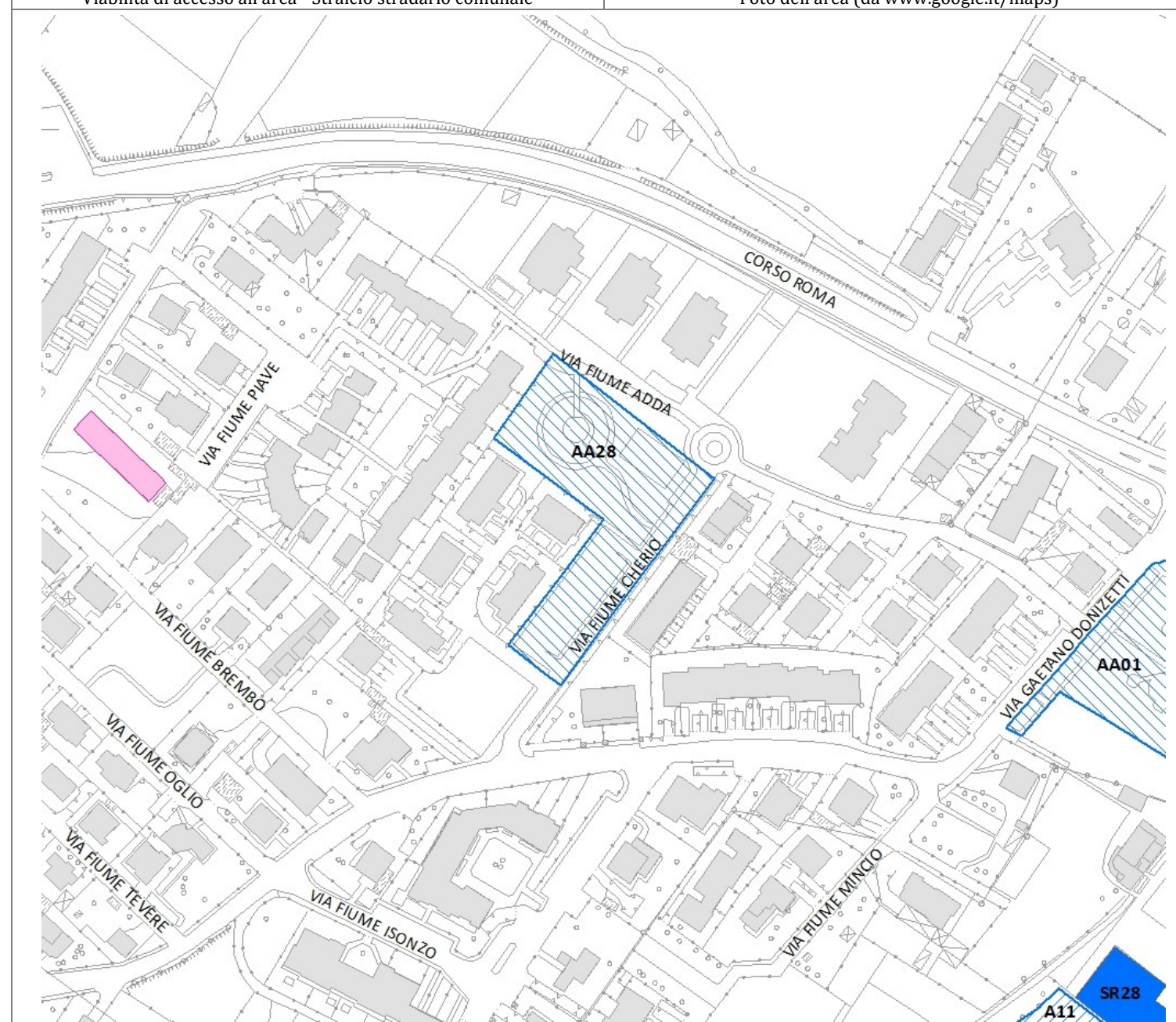
Note di compilazione: Indicare con una x i campi validi. La capacità di accoglienza ed i posti letto vanno stimati in funzione della superficie. Il tipo di contatto va indicato con le seguenti sigle: D (tel. diretto) - Ab (tel. abitazione) - C (tel. centralino) - Cell (cellulare) - F (fax).

(*) Il Codice da attribuire è derivato dalla *Codifica PEWEB Regione Lombardia*



Viabilità di accesso all'area - Stralcio stradale comunale

Foto dell'area (da www.google.it/maps)



Planimetria dell'area (scala 1:2.000) da cartografia di piano

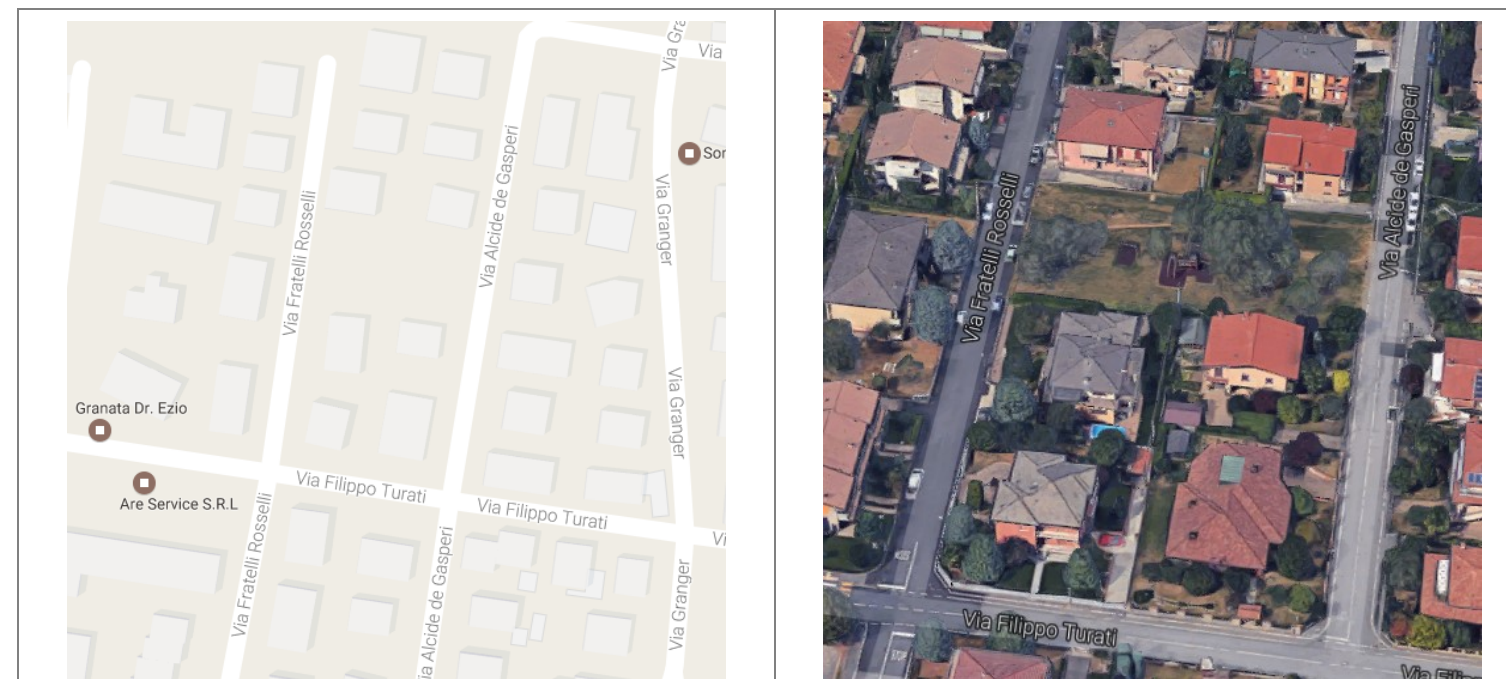
	Piano di Emergenza Comune di Seriate Provincia di Bergamo	Carta di dettaglio Aree di Emergenza Superficie strategica	Area n° AA30 Scala: 1:2.000 
	Aggiornamento: dicembre 2016	Ecometrics S.r.l. - LibraRisk S.r.l.	 

Denominazione	Area verde di Via A. De Gasperi								
I-irizzo	Via Alcide De Gasperi - Seriate (BG)			Cod. ISTAT Comune	016198				
Coordinate:	Longitudine	555719,52	Latitudine	5058345,91	Quota (m slm)	242			
Sup. totale (m ²)	1.592	Sup. coperta (m ²)	0	Sup. scoperta (m ²)	1.592				
Morfologia del terreno	pianeggiante		Tipo pavimentazione	erba	Cod.*	5			
Area attrezzata:	no	Fognatura	-	Acqua potabile	-	Energia Elettrica	-	Illuminazione	X
		Gas	-	Docce n°	-	Servizi igienici n°	-		
		Fabbricato	-	Telefono n.	-	Area è delimitata	no		
		Strutture accessorie	-						
Accesso all'area	Passi carrai	No							
	Collegamenti viabilità	Via A. De Gasperi, Via F.lli Rosselli							
Tipo*	AREA DI ASSISTENZA ALLA POPOLAZIONE					Cod.*	1		
Sottotipo *	Area di attesa					Cod.*	1		
Tipo di utilizzo nella normalità*	Giardino/Parco pubblico					Cod.*	3		
Destinazione area da PGT	-								
Area idonea per un insediamento di:	Campo per tendopoli	no			Campo per container	no			
	Capacità accoglienza persone (n.)	---			Capacità posti letto (n.)	---			
Area vulnerabile per il rischio:	Rischio Trasporti-GPL (zona II)				Scenario n°	n.c.			
NOTE:									

DETENTORE DELL' AREA / Generalità del Proprietario									
Cognome/Nome o Rag. Soc. le	Amministrazione Comunale di Seriate								
I-irizzo	Piazza A. Alebardi, 1 - Seriate (BG)								
Recapiti telefonici	C	035 304111	F	035 301152	H24				
Email (PEC)	comune.seriate@pec.it								
RESPONSABILE DELL' AREA									
Cognome/Nome o Rag. Soc. le	Cristian Vezzoli								
I-irizzo	c/o Amm.ne Com.le di Seriate								
Mansione/Funzione:	Sindaco pro tempore								
Recapiti telefonici	C		D		F		Cell		
Altro (e.mail)									
ALTRO RESPONSABILE DELL' AREA									
Cognome/Nome o Rag. Soc. le									
I-irizzo									
Mansione/Funzione:									
Recapiti telefonici	C		D		F		Cell		
Altro (e.mail)									

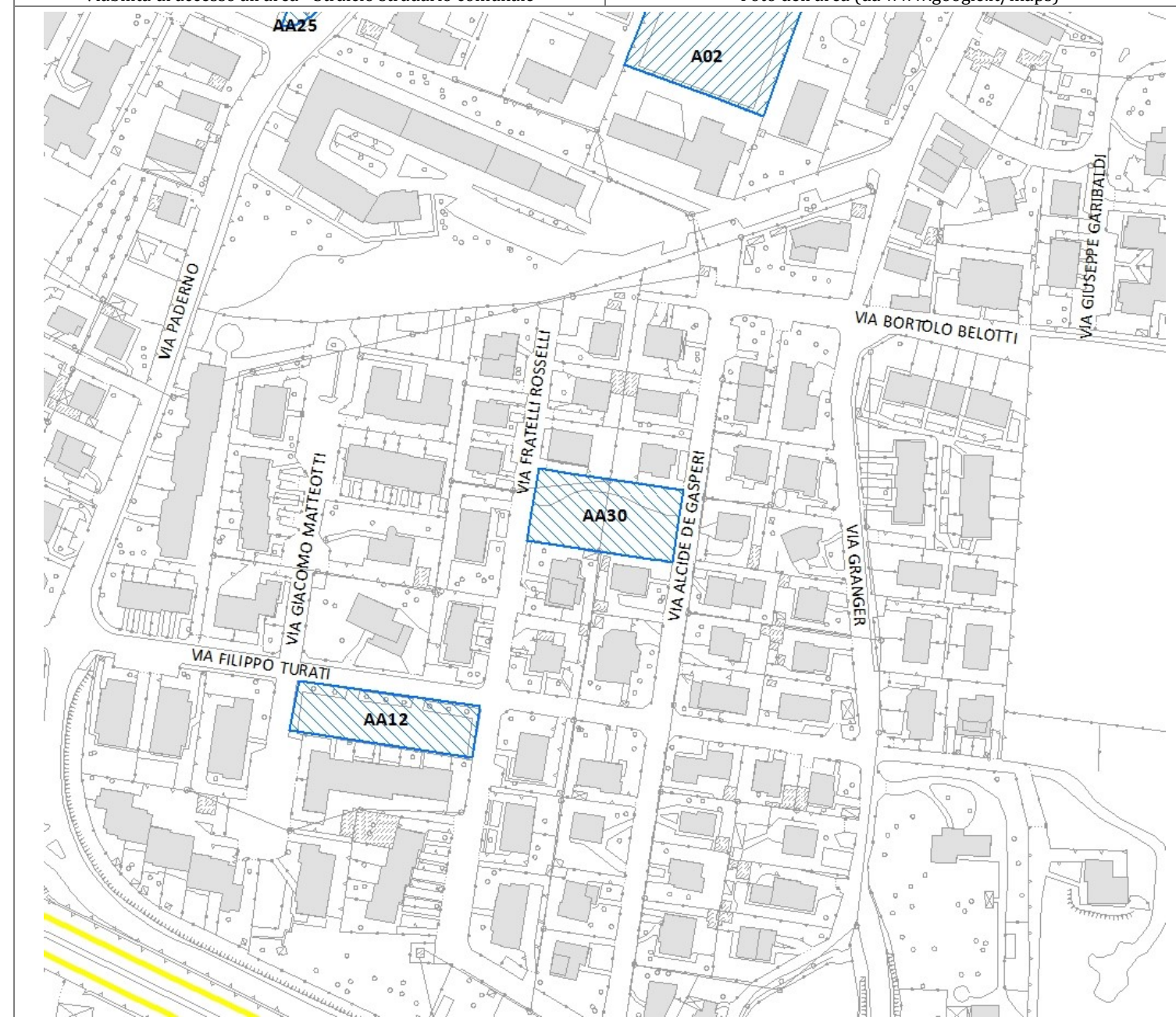
Note di compilazione: Indicare con una x i campi validi. La capacità di accoglienza ed i posti letto vanno stimati in funzione della superficie. Il tipo di contatto va indicato con le seguenti sigle: D (tel. diretto) - Ab (tel. abitazione) - C (tel. centralino) - Cell (cellulare) - F (fax).

(*) Il Codice da attribuire è derivato dalla *Codifica PEWEB Regione Lombardia*



Viabilità di accesso all'area - Stralcio stradale comunale

Foto dell'area (da www.google.it/maps)



Planimetria dell'area (scala 1:2.000) da cartografia di piano

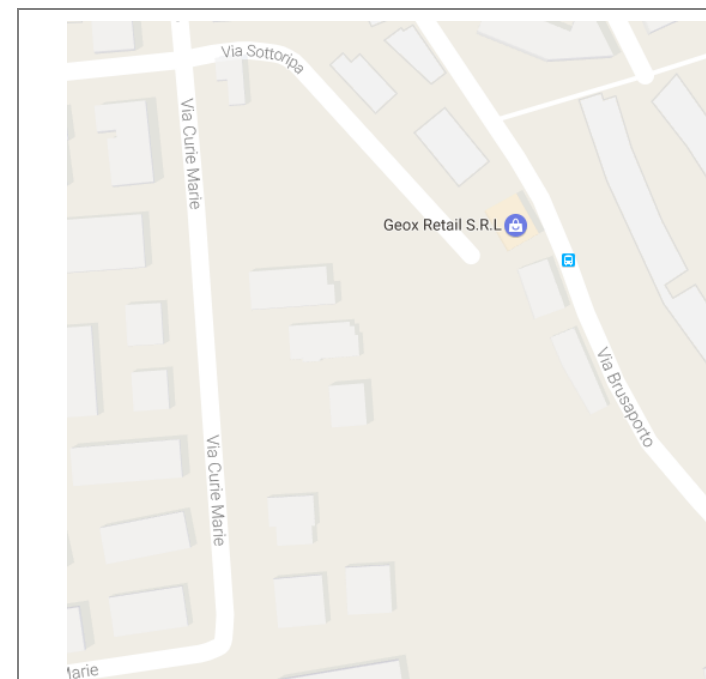
	Piano di Emergenza Comune di Seriate Provincia di Bergamo	Carta di dettaglio Aree di Emergenza Superficie strategica	Area n° AA31 Scala: 1:2.000
			
Aggiornamento: dicembre 2016		Ecometrics S.r.l. - LibraRisk S.r.l.	

Denominazione	Area verde di Via Sottoripa									
I-irizzo	Via Sottoripa - Seriate (BG)			Cod. ISTAT Comune	016198					
Coordinate:	Longitudine	557215,65	Latitudine	5058830,05	Quota (m slm)	240				
Sup. totale (m ²)	15.420	Sup. coperta (m ²)	0	Sup. scoperta (m ²)	15.420					
Morfologia del terreno	pianeggiante		Tipo pavimentazione	erba		Cod.*	5			
Area attrezzata:	no	Fognatura	-	Acqua potabile	-	Energia Elettrica	-	Illuminazione	X	
		Gas	-	Docce n°	-	Servizi igienici n°	-			
		Fabbricato	-	Telefono n.	-	Area è delimitata	no			
		Strutture accessorie	-							
Accesso all'area	Passi carrai	Si		Dalla Via Sottoripa						
	Collegamenti viabilità	Via Sottoripa, Via Marie Curie								
Tipo*	AREA DI ASSISTENZA ALLA POPOLAZIONE							Cod.*	1	
Sottotipo *	Area di attesa							Cod.*	1	
Tipo di utilizzo nella normalità*	Giardino/Parco pubblico							Cod.*	3	
Destinazione area da PGT	-									
Area idonea per un insediamento di:	Campo per tendopoli		no		Campo per container		no			
	Capacità accoglienza persone (n.)		---		Capacità posti letto (n.)		---			
Area vulnerabile per il rischio:	Ince-io Boschivo di Interfaccia				Scenario n°	n.c.				
NOTE:										

DETENTORE DELL' AREA / Generalità del Proprietario									
Cognome/Nome o Rag. Soc. le	Amministrazione Comunale di Seriate								
I-irizzo	Piazza A. Alebardi, 1 – Seriate (BG)								
Recapiti telefonici	C	035 304111	F	035 301152	H24				
Email (PEC)	comune.seriate@pec.it								
RESPONSABILE DELL' AREA									
Cognome/Nome o Rag. Soc. le	Cristian Vezzoli								
I-irizzo	c/o Amm.ne Com.le di Seriate								
Mansione/Funzione:	Sindaco pro tempore								
Recapiti telefonici	C		D		F		Cell		
Altro (e.mail)									
ALTRO RESPONSABILE DELL' AREA									
Cognome/Nome o Rag. Soc. le									
I-irizzo									
Mansione/Funzione:									
Recapiti telefonici	C		D		F		Cell		
Altro (e.mail)									

Note di compilazione: Indicare con una x i campi validi. La capacità di accoglienza ed i posti letto vanno stimati in funzione della superficie. Il tipo di contatto va indicato con le seguenti sigle: D (tel. diretto) - Ab (tel. abitazione) - C (tel. centralino) - Cell (cellulare) - F (fax).

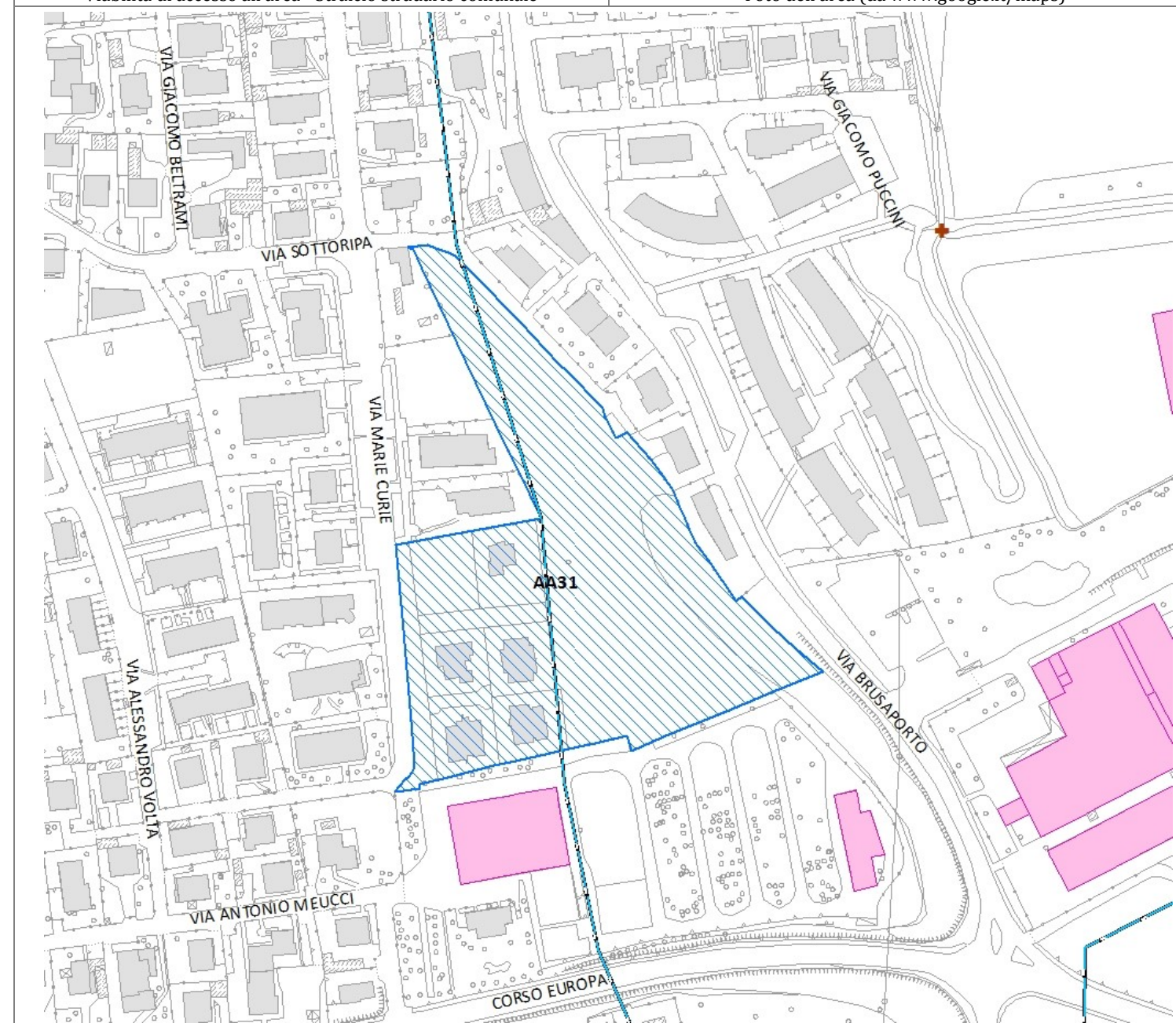
(*) Il Codice da attribuire è derivato dalla *Codifica PEWEB Regione Lombardia*



Viabilità di accesso all'area - Stralcio stradale comunale


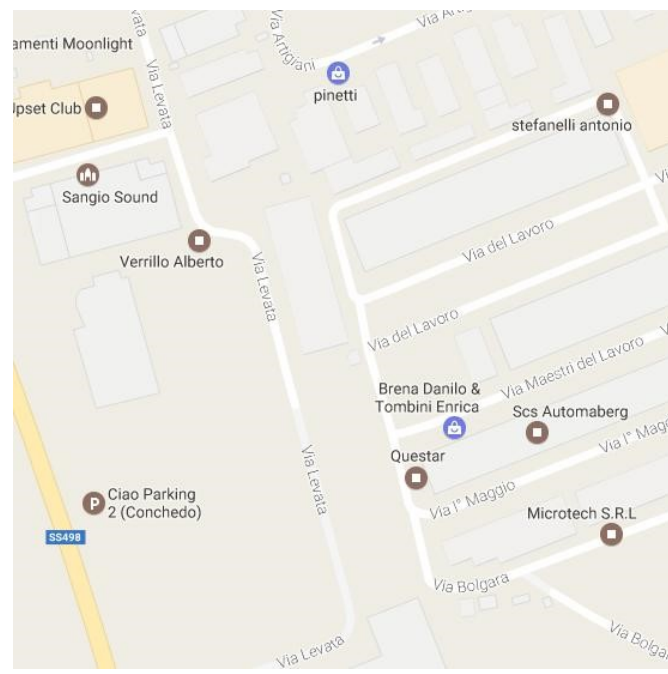


Foto dell'area (da www.google.it/maps)



Planimetria dell'area (scala 1:2.000) da cartografia di piano

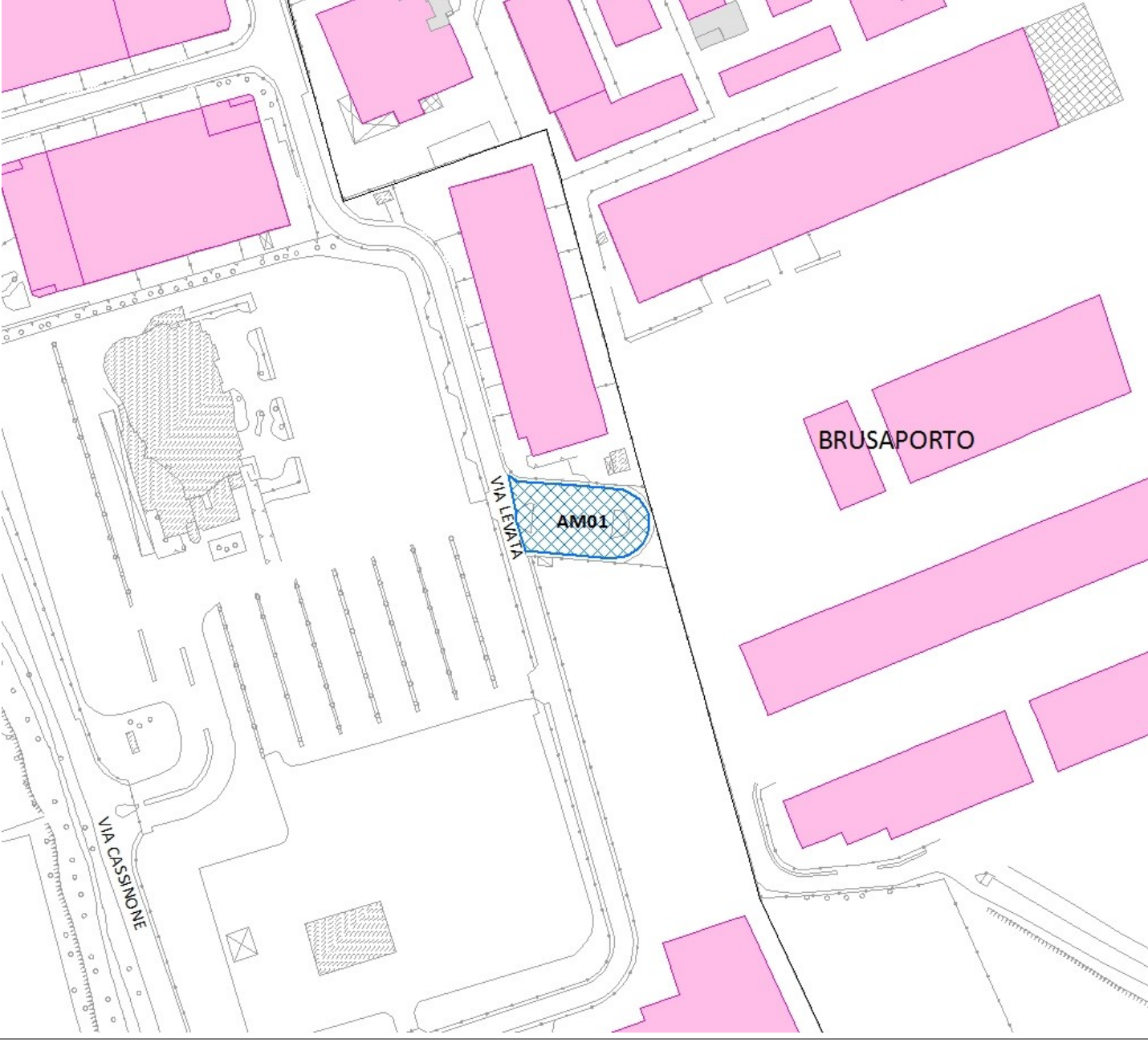
	Piano di Emergenza Comune di Seriate Provincia di Bergamo	Carta di dettaglio Aree di Emergenza Superficie strategica	Area n° AM01 Scala: 1:2.000
			
Aggiornamento: dicembre 2016		Ecometrics S.r.l. - LibraRisk S.r.l.	



Denominazione	Parcheggio Zona I-ustriale								
I-irizzo	Via Levata - Seriate (BG)			Cod. ISTAT Comune	016198				
Coordinate:	Longitudine	558012,39	Latitudine	5057020,15	Quota (m slm)	232,5			
Sup. totale (m²)	1.226	Sup. coperta (m²)	0	Sup. scoperta (m²)	1.226				
Morfologia del terreno	pianeggiante		Tipo pavimentazione	Asfalto		Cod.*	2		
Area attrezzata:	no	Fognatura	-	Acqua potabile	-	Energia Elettrica	-	illuminazione	si
		Gas	-	Docce n°	-	Servizi igienici n°	-		
		Fabbricato	-	Telefono n.	-	Area è delimitata	no		
		Strutture accessorie	-						
Accesso all'area	Passi carrai	No							
	Collegamenti viabilità	Via Levata							
Tipo*	AREA PER LA GESTIONE DELL'EMERGENZA							Cod.*	2
Sottotipo *	Area di Ammassamento							Cod.*	1
Tipo di utilizzo nella normalità*	Parcheggio							Cod.*	2
Destinazione area da PGT	-								
Area idonea per un insediamento di:	Campo per tendopoli		no			Campo per container		no	
	Capacità accoglienza persone (n.)		---			Capacità posti letto (n.)		---	
Area vulnerabile per il rischio:	Rischio Trasporti-GPL (zona II), Rischio Incidente Aereo (A.O. 3)					Scenario n°			
NOTE:									

Viabilità di accesso all'area - Stralcio stradale comunale

Foto dell'area (da www.google.it/maps)



DETENTORE DELL' AREA / Generalità del Proprietario									
Cognome/Nome o Rag. Soc. le	Amministrazione Comunale di Seriate								
I-irizzo	Piazza A. Alebardi, 1 - Seriate (BG)								
Recapiti telefonici	C	035 304111	F	035 301152			H24		
Email (PEC)	comune.seriate@pec.it								
RESPONSABILE DELL' AREA									
Cognome/Nome o Rag. Soc. le	Cristian Vezzoli								
I-irizzo	c/o Amm.ne Com.le di Seriate								
Mansione/Funzione:	Sindaco pro tempore								
Recapiti telefonici	C		D		F		Cell		
Altro (e.mail)									
ALTRO RESPONSABILE DELL' AREA									
Cognome/Nome o Rag. Soc. le									
I-irizzo									
Mansione/Funzione:									
Recapiti telefonici	C		D		F		Cell		
Altro (e.mail)									

Note di compilazione: Indicare con una x i campi validi. La capacità di accoglienza ed i posti letto vanno stimati in funzione della superficie. Il tipo di contatto va indicato con le seguenti sigle: D (tel. diretto) - Ab (tel. abitazione) - C (tel. centralino) - Cell (cellulare) - F (fax).

(*) Il Codice da attribuire è derivato dalla *Codifica PEWEB Regione Lombardia*

Planimetria dell'area (scala 1:2.000) da cartografia di piano

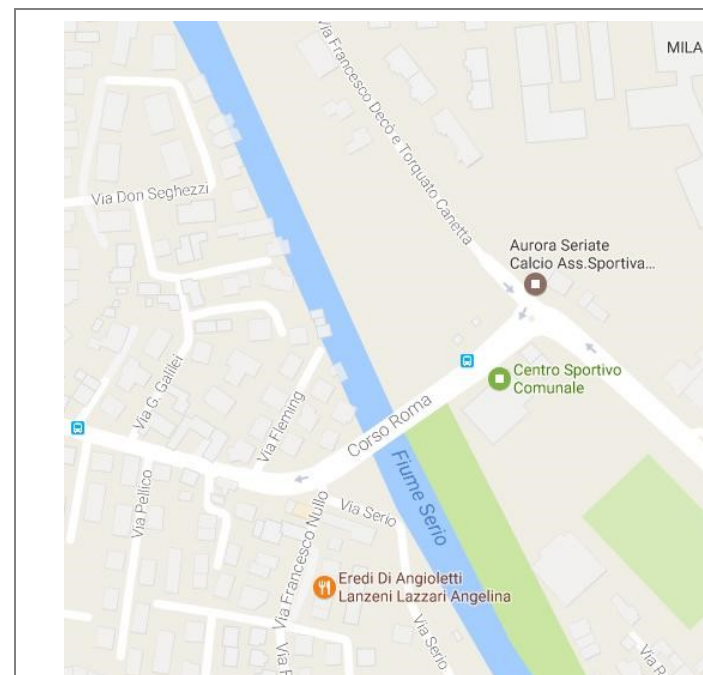
	Piano di Emergenza Comune di Seriate Provincia di Bergamo	Carta di dettaglio Aree di Emergenza Superficie strategica	Area n° AM02 Scala: 1:2.000 
	Aggiornamento: dicembre 2016	Ecometrics S.r.l. - LibraRisk S.r.l.	 

Denominazione	Parceggio Centro Sportivo Comunale								
I-irizzo	Via F. Decò e T. Cannelta - Seriate (BG)			Cod. ISTAT Comune	016198				
Coordinate:	Longitudine	556443,53	Latitudine	5058788,60	Quota (m slm)	242			
Sup. totale (m ²)	4.017	Sup. coperta (m ²)	0	Sup. scoperta (m ²)	4.017				
Morfologia del terreno	pianeggiante		Tipo pavimentazione	Asfalto		Cod.*	2		
Area attrezzata:	no	Fognatura	-	Acqua potabile	-	Energia Elettrica	-	Illuminazione	si
		Gas	-	Docce n°	-	Servizi igienici n°	-		
		Fabbricato	-	Telefono n.	-	Area è delimitata	no		
		Strutture accessorie	-						
Accesso all'area	Passi carrai	No							
	Collegamenti viabilità	Via F. Decò e T. Cannelta, Corso Roma							
Tipo*	AREA PER LA GESTIONE DELL'EMERGENZA					Cod.*	2		
Sottotipo *	Area di Ammassamento					Cod.*	1		
Tipo di utilizzo nella normalità*	Parceggio					Cod.*	2		
Destinazione area da PGT	-								
Area idonea per un insediamento di:	Campo per tendopoli	no			Campo per container	no			
	Capacità accoglienza persone (n.)	---			Capacità posti letto (n.)	---			
Area vulnerabile per il rischio:	-				Scenario n°				
NOTE:									

DETENTORE DELL' AREA / Generalità del Proprietario									
Cognome/Nome o Rag. Soc. le	Amministrazione Comunale di Seriate								
I-irizzo	Piazza A. Alebardi, 1 - Seriate (BG)								
Recapiti telefonici	C	035 304111	F	035 301152	H24				
Email (PEC)	comune.seriate@pec.it								
RESPONSABILE DELL' AREA									
Cognome/Nome o Rag. Soc. le	Cristian Vezzoli								
I-irizzo	c/o Amm.ne Com.le di Seriate								
Mansione/Funzione:	Sindaco pro tempore								
Recapiti telefonici	C		D		F		Cell		
Altro (e.mail)									
ALTRO RESPONSABILE DELL' AREA									
Cognome/Nome o Rag. Soc. le									
I-irizzo									
Mansione/Funzione:									
Recapiti telefonici	C		D		F		Cell		
Altro (e.mail)									

Note di compilazione: Indicare con una x i campi validi. La capacità di accoglienza ed i posti letto vanno stimati in funzione della superficie. Il tipo di contatto va indicato con le seguenti sigle: D (tel. diretto) - Ab (tel. abitazione) - C (tel. centralino) - Cell (cellulare) - F (fax).

(*) Il Codice da attribuire è derivato dalla *Codifica PEWEB Regione Lombardia*



Viabilità di accesso all'area - Stralcio stradale comunale


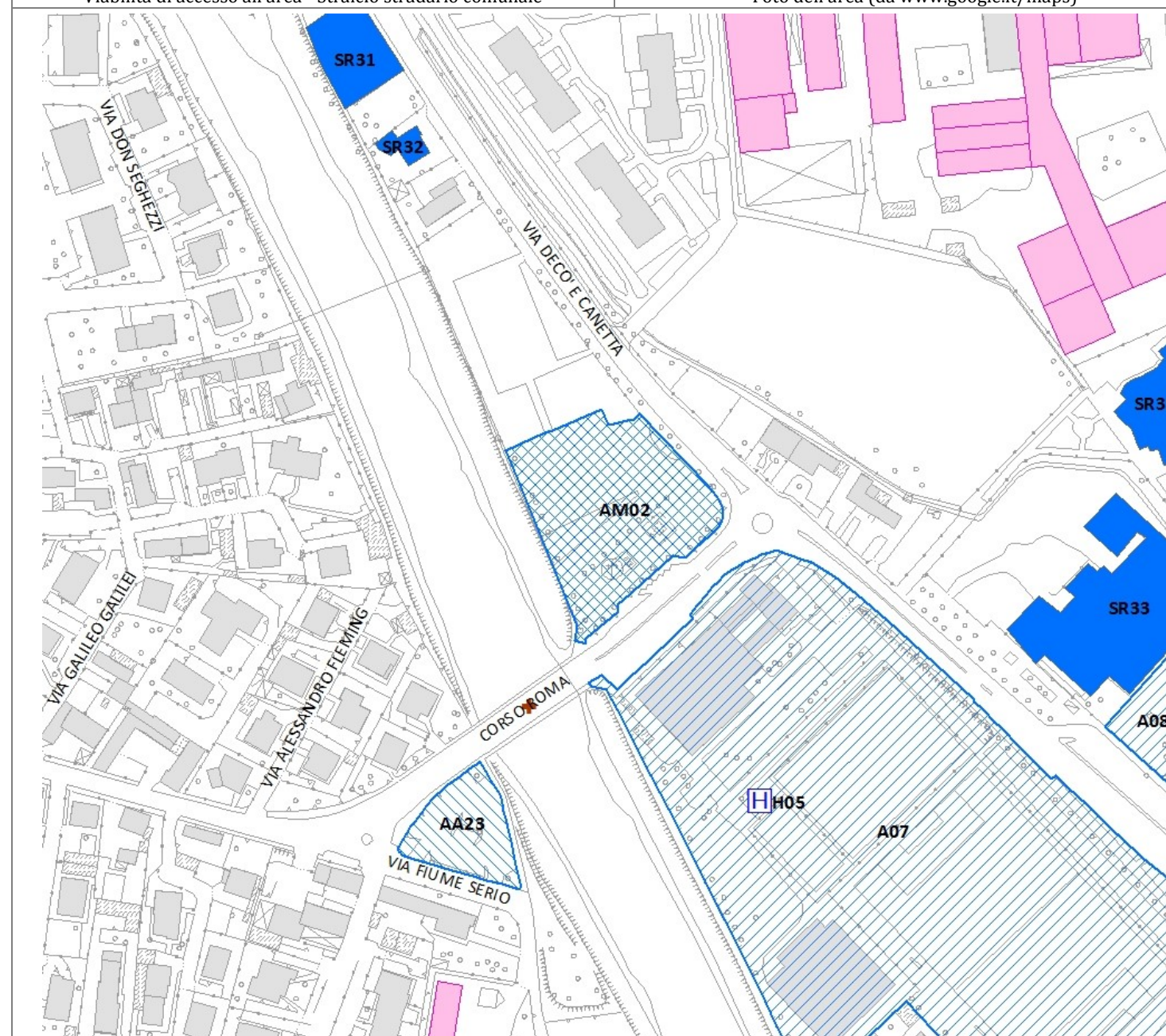


Foto dell'area (da www.google.it/maps)



Planimetria dell'area (scala 1:2.000) da cartografia di piano

