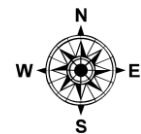




**Piano di Emergenza
Comune di Seriate**
Provincia di Bergamo

**Carta di dettaglio
Aree di Emergenza**
Struttura strategica

Struttura n° S01
Scala: 1:2.000



Aggiornamento: dicembre 2016

Ecometrics S.r.l. - LibraRisk S.r.l.



Denominazione	Municipio di Seriate						
Indirizzo	Piazza A. Alebardi, 1 – Seriate (BG)			Cod. ISTAT Comune	016198		
Recapiti telefonici	C	+39 035 304111	F	+39 035 301152	H24 -		
Altro (e-mail e pec)	comune.seriate@pec.it						
Tipo*	STRUTTURA ISTITUZIONALE				Cod.*	1	
Sottotipo*	Comune				Cod.*	1	
Tipo di utilizzo nella normalità*	Palazzo Comunale				Cod.*	0	
Destinazione da PGT	-						
Area vulnerabile per il rischio:	-				Scenario n°	-	
CARATTERISTICHE TECNICHE							
Sup. totale (m ²)	-	N° piani	5	N° locali/camere	---		
Posti letto n°	--	Servizi igienici n°	18	Generatore autonomo	-		
Ristorazione/mensa	no	n. pasti	---	Dotata di Piano di Evacuazione	-		
Costruzione con tecniche antisismiche	si/no	Coeff. di vulnerabilità sismica		---			
Accesso alla struttura	Passi carrai	No					
	Collegamenti viabilità	Piazza A. Alebardi, Via Paderno, Strada Statale 42					
<i>(da compilare solo per edifici scolastici e similari)</i>							
Anno scolastico	20../..	Alumni n°	---	Docenti n°	---	Altro personale n°	---
NOTE: la struttura è sede dell'U.C.L. (Unità di Crisi Locale) e del C.O.C. (Centro Operativo Comunale)							

DETENTORE DELLA STRUTTURA / Generalità del Proprietario					
Cognome/Nome o Rag. Soc. le	Amministrazione Comunale di Seriate				
Indirizzo	Piazza A. Alebardi, 1 – Seriate (BG)				
Recapiti telefonici	C	035 304111	F	035 301152	H24 -
Altro (e-mail e pec)	comune.seriate@pec.it				
RESPONSABILE DELLA STRUTTURA					
Cognome/Nome o Rag. Soc. le	Cristian Vezzoli				
Indirizzo	c/o Amm.ne Com.le di Seriate				
Mansione/Funzione:	Sindaco pro-tempore				
Recapiti telefonici	C		D		F Cell
Altro (e-mail)					
ALTRO RESPONSABILE DELLA STRUTTURA					
Cognome/Nome o Rag. Soc. le					
Indirizzo					
Mansione/Funzione:					
Recapiti telefonici	C		D		F Cell
Altro (e-mail)					

Note di compilazione: la voce «*posti letto*» riguarda le strutture tipo albergo o similari; la voce «*numero locali*» è da intendersi come n° di camere, oppure di aule e/o locali (per le scuole) da adibire a dormitori di emergenza o ricovero di fortuna per persone. Per «*superficie totale*» si intende la superficie della struttura anche se su più piani. Per «*ristorazione/mensa*» si intende la presenza di struttura idonea a fornire pasti (indicare n° pasti possibili). Per «*Mansione/Funzione*» indicarne la qualifica. Il recapito telefonico va indicato con: D (diretto) - Ab (abitazione) - C (centralino) - Cell (cellulare) - F (fax).
Cod. *= Codifica PEWEB Regione Lombardia



Viabilità di accesso alla struttura- Stralcio stradale comunale


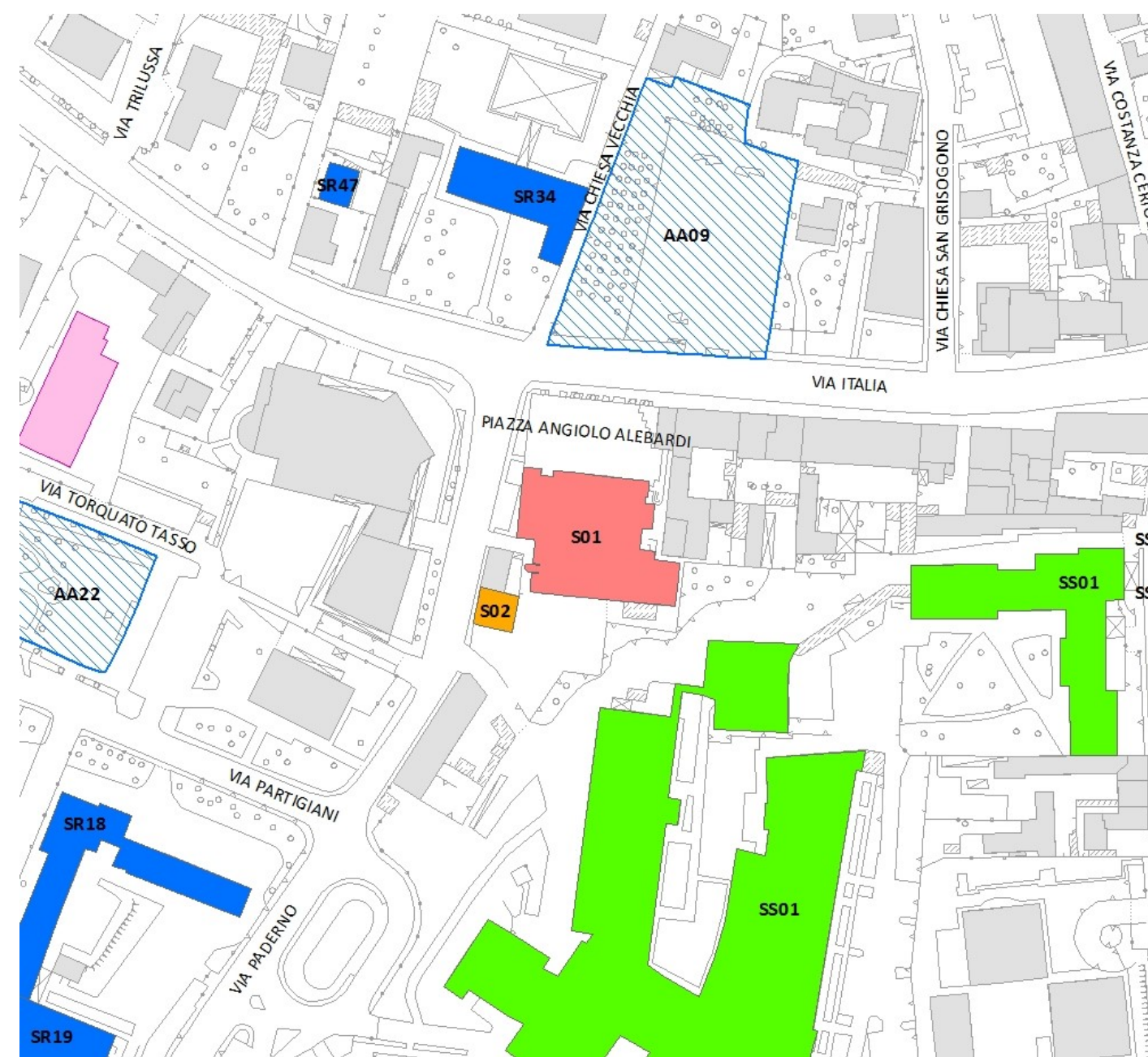


Foto della struttura (da google maps/street View)



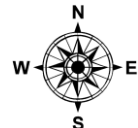
Planimetria dell'area (scala 1:2.000) da cartografia di piano



Piano di Emergenza
Comune di Seriate
Provincia di Bergamo

Carta di dettaglio
Aree di Emergenza
Struttura strategica

Struttura n° S02
Scala: 1:2.000



Aggiornamento: dicembre 2016

Ecometrics S.r.l. - LibraRisk S.r.l.



Denominazione	Polizia Locale				
Indirizzo	Via Paderno, 5 – Seriate (BG)			Cod. ISTAT Comune	016198
Recapiti telefonici	C	+39 035 304213	F	+39 035 304269	H24 -
Altro (e-mail e pec)	polizia.locale@comune.seriate.bg.it				
Tipo*	SEDE DI STRUTTURA OPERATIVA			Cod.*	2
Sottotipo*	Polizia Locale			Cod.*	5
Tipo di utilizzo nella normalità*	Polizia Locale			Cod.*	0
Destinazione da PGT	-				
Area vulnerabile per il rischio:	-			Scenario n°	-

CARATTERISTICHE TECNICHE

Sup. totale (m ²)	393	N° piani	3	N° locali/camere	-
Posti letto n°	-	Servizi igienici n°	-	Generatore autonomo	-
Ristorazione/mensa	-	n. pasti	-	Dotata di Piano di Evacuazione	-
Costruzione con tecniche antisismiche	-	Coeff. di vulnerabilità sismica	---		
Accesso alla struttura	Passi carrai	No			
	Collegamenti viabilità	Via Paderno			

(da compilare solo per edifici scolastici e similari)

Anno scolastico	20../..	Alunni n°	---	Docenti n°	---	Altro personale n°	---
-----------------	---------	-----------	-----	------------	-----	--------------------	-----

NOTE:

DETENTORE DELLA STRUTTURA / Generalità del Proprietario

Cognome/Nome o Rag. Soc. le	Amministrazione Comunale di Seriate				
Indirizzo	Piazza A. Alebardi, 1 – Seriate (BG)				
Recapiti telefonici	C	035 304111	F	035 301152	H24 -
Altro (e-mail e pec)	comune.seriate@pec.it				

RESPONSABILE DELLA STRUTTURA

Cognome/Nome o Rag. Soc. le	Cristian Vezzoli				
Indirizzo	c/o Amm.ne Com.le di Seriate				
Mansione/Funzione:	Sindaco pro-tempore				
Recapiti telefonici	C		D		F Cell
Altro (e-mail)					

ALTRO RESPONSABILE DELLA STRUTTURA

Cognome/Nome o Rag. Soc. le					
Indirizzo					
Mansione/Funzione:					
Recapiti telefonici	C		D		F Cell
Altro (e-mail)					

Note di compilazione: la voce «*posti letto*» riguarda le strutture tipo albergo o similari; la voce «*numero locali*» è da intendersi come n° di camere, oppure di aule e/o locali (per le scuole) da adibire a dormitori di emergenza o ricovero di fortuna per persone. Per «*superficie totale*» si intende la superficie della struttura anche se su più piani. Per «*ristorazione/mensa*» si intende la presenza di struttura idonea a fornire pasti (indicare n° pasti possibili). Per «*Mansione/Funzione*» indicarne la qualifica. Il recapito telefonico va indicato con: D (diretto) - Ab (abitazione) - C (centralino) - Cell (cellulare) - F (fax).

Cod. * = Codifica PEWEB Regione Lombardia



Viabilità di accesso alla struttura- Stralcio stradale comunale




Foto della struttura (da google maps/street View)



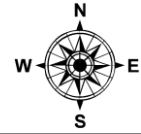
Planimetria dell'area (scala 1:2.000) da cartografia di piano



**Piano di Emergenza
Comune di Seriate**
Provincia di Bergamo

**Carta di dettaglio
Aree di Emergenza**
Struttura strategica

Struttura n° S03
Scala: 1:2.000



Aggiornamento: dicembre 2016

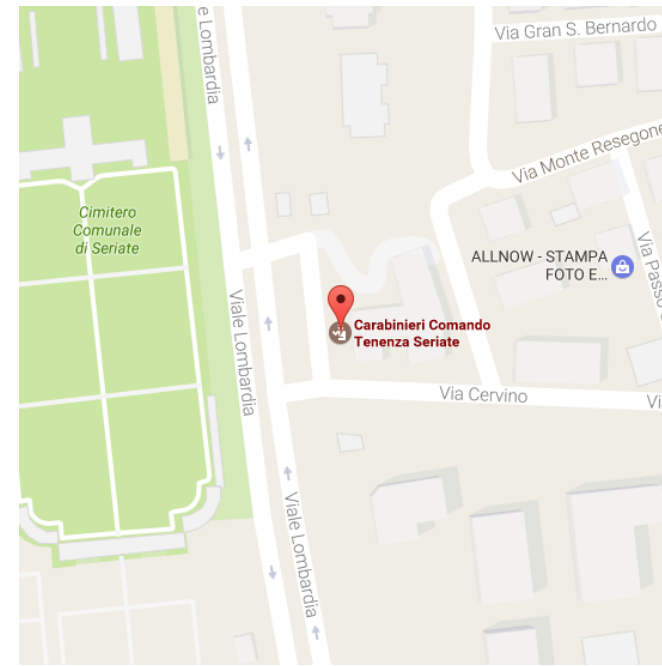
Ecometrics S.r.l. - LibraRisk S.r.l.



Denominazione	Carabinieri						
Indirizzo	Viale Lombardia, 4 – Seriate (BG)			Cod. ISTAT Comune	016198		
Recapiti telefonici	C	+39 035 294208	F	-	H24		
Altro (e-mail e pec)	-						
Tipo*	SEDE DI STRUTTURA OPERATIVA				Cod.*	2	
Sottotipo *	Carabinieri				Cod.*	10	
Tipo di utilizzo nella normalità*	Carabinieri				Cod.*	0	
Destinazione da PGT	-						
Area vulnerabile per il rischio:	-				Scenario n°	-	
CARATTERISTICHE TECNICHE							
Sup. totale (m ²)	2.055	N° piani	2+semint.	N° locali/camere	-		
Posti letto n°	-	Servizi igienici n°	21	Generatore autonomo	-		
Ristorazione/mensa	si	n. pasti	-	Dotata di Piano di Evacuazione	-		
Costruzione con tecniche antisismiche	-		Coeff. di vulnerabilità sismica	---			
Accesso alla struttura	Passi carrai	no					
	Collegamenti viabilità	Viale Lombardia, Via Cervino, Via Gran S. Bernardo					
<i>(da compilare solo per edifici scolastici e similari)</i>							
Anno scolastico	20../..	Alumni n°	---	Docenti n°	---	Altro personale n°	---
NOTE:							

DETENTORE DELLA STRUTTURA / Generalità del Proprietario						
Cognome/Nome o Rag. Soc. le						
Indirizzo						
Recapiti telefonici	C		F			H24
Altro (e.mail e pec)						
RESPONSABILE DELLA STRUTTURA						
Cognome/Nome o Rag. Soc. le						
Indirizzo						
Mansione/Funzione:						
Recapiti telefonici	C		D		F	Cell
Altro (e.mail)						
ALTRO RESPONSABILE DELLA STRUTTURA						
Cognome/Nome o Rag. Soc. le						
Indirizzo						
Mansione/Funzione:						
Recapiti telefonici	C		D		F	Cell
Altro (e.mail)						

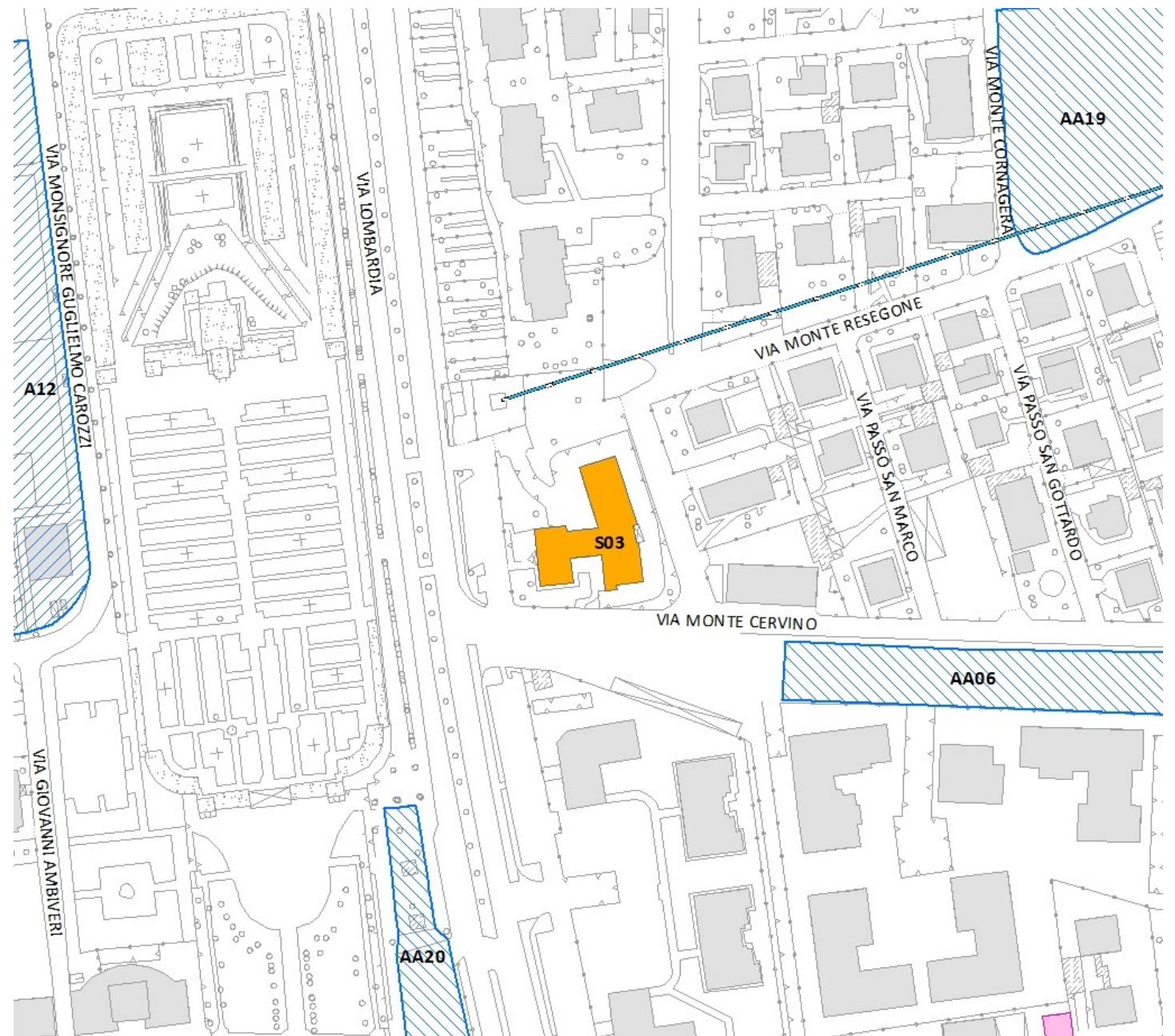
Note di compilazione: la voce «*posti letto*» riguarda le strutture tipo albergo o similari; la voce «*numero locali*» è da intendersi come n° di camere, oppure di aule e/o locali (per le scuole) da adibire a dormitori di emergenza o ricovero di fortuna per persone. Per «*superficie totale*» si intende la superficie della struttura anche se su più piani. Per «*ristorazione/mensa*» si intende la presenza di struttura idonea a fornire pasti (indicare n° pasti possibili). Per «*Mansione/Funzione*» indicarne la qualifica. Il recapito telefonico va indicato con: D (diretto) - Ab (abitazione) - C (centralino) - Cell (cellulare) - F (fax).
Cod. *= Codifica PEWEB Regione Lombardia




Viabilità di accesso alla struttura- Stralcio stradale comunale



Foto della struttura (da google maps/street View)



Planimetria dell'area (scala 1:2.000) da cartografia di piano

	Piano di Emergenza Comune di Seriate Provincia di Bergamo	Carta di dettaglio Aree di Emergenza Struttura strategica	Struttura n° S04 Scala: 1:2.000 
	Aggiornamento: dicembre 2016	Ecometrics S.r.l. - LibraRisk S.r.l.	 

Denominazione	Polizia Stradale		
Indirizzo	Via Cassinone, 1	Cod. ISTAT Comune	016198
Recapiti telefonici	C +39 035 4525211	F +39 035 4525266	H24 -
Altro (e-mail e pec)	sottosezpolstrada.seriate.bg@pecps.poliziadistato.it		
Tipo*	SEDE DI STRUTTURA OPERATIVA	Cod.*	2
Sottotipo*	Polizia di Stato	Cod.*	11
Tipo di utilizzo nella normalità*	Polizia di Stato	Cod.*	0
Destinazione da PGT	-		

Area vulnerabile per il rischio:	Rischio Trasporti-GPL (zona I), Rischio Trasporti-benzina (zona II)	Scenario n°	n.c.
----------------------------------	--	-------------	-------------

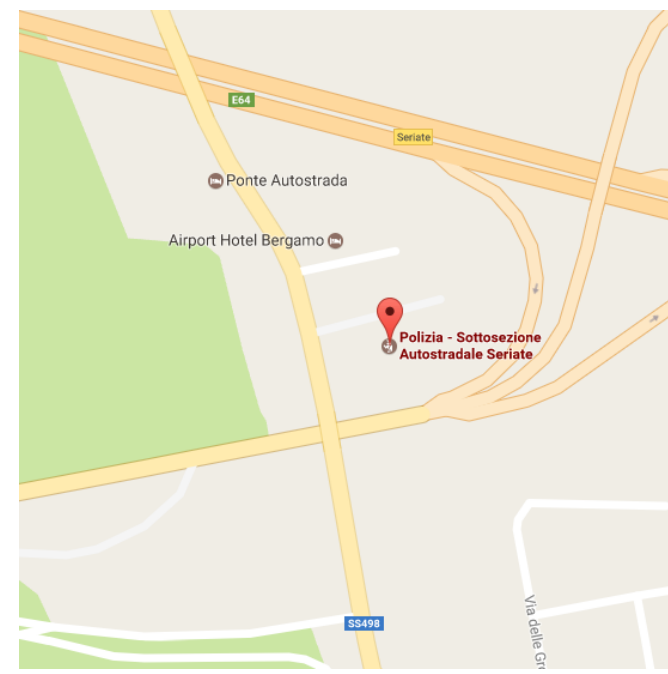
CARATTERISTICHE TECNICHE					
Sup. totale (m ²)	550	N° piani	2	N° locali/camere	13
Posti letto n°	26	Servizi igienici n°	16	Generatore autonomo	si
Ristorazione/mensa	si	n. pasti	30	Dotata di Piano di Evacuazione	si
Costruzione con tecniche antisismiche	si	Coeff. di vulnerabilità sismica	---		
Accesso alla struttura	Passi carrai si	da Via Cassinone			
	Collegamenti viabilità	Via Cassinone			
<i>(da compilare solo per edifici scolastici e similari)</i>					
Anno scolastico	20../..	Alumni n°	---	Docenti n°	---
Altro personale n°	---				

DETENTORE DELLA STRUTTURA / Generalità del Proprietario	
Cognome/Nome o Rag. Soc. le	Autostrade per l'Italia S.p.A.
Indirizzo	Via Polveriera – Novate Milanese (MI)
Recapiti telefonici	C 02 35201 F - H24 -
Altro (e-mail e pec)	-

RESPONSABILE DELLA STRUTTURA	
Cognome/Nome o Rag. Soc. le	Alberto Tartaglia
Indirizzo	Via Cassinone, 1 - Bagnatica
Mansione/Funzione:	Comandante
Recapiti telefonici	C 035 4525211 D 035 4525200 F 035 4525266 Cell -
Altro (e-mail)	-

ALTRO RESPONSABILE DELLA STRUTTURA	
Cognome/Nome o Rag. Soc. le	
Indirizzo	
Mansione/Funzione:	
Recapiti telefonici	C - D - F - Cell -
Altro (e-mail)	

Note di compilazione: la voce «*posti letto*» riguarda le strutture tipo albergo o similari; la voce «*numero locali*» è da intendersi come n° di camere, oppure di aule e/o locali (per le scuole) da adibire a dormitori di emergenza o ricovero di fortuna per persone. Per «*superficie totale*» si intende la superficie della struttura anche se su più piani. Per «*ristorazione/mensa*» si intende la presenza di struttura idonea a fornire pasti (indicare n° pasti possibili). Per «*Mansione/Funzione*» indicarne la qualifica. Il recapito telefonico va indicato con: D (diretto) - Ab (abitazione) - C (centralino) - Cell (cellulare) - F (fax).
Cod. *= Codifica PEWEB Regione Lombardia



Viabilità di accesso alla struttura- Stralcio stradale comunale


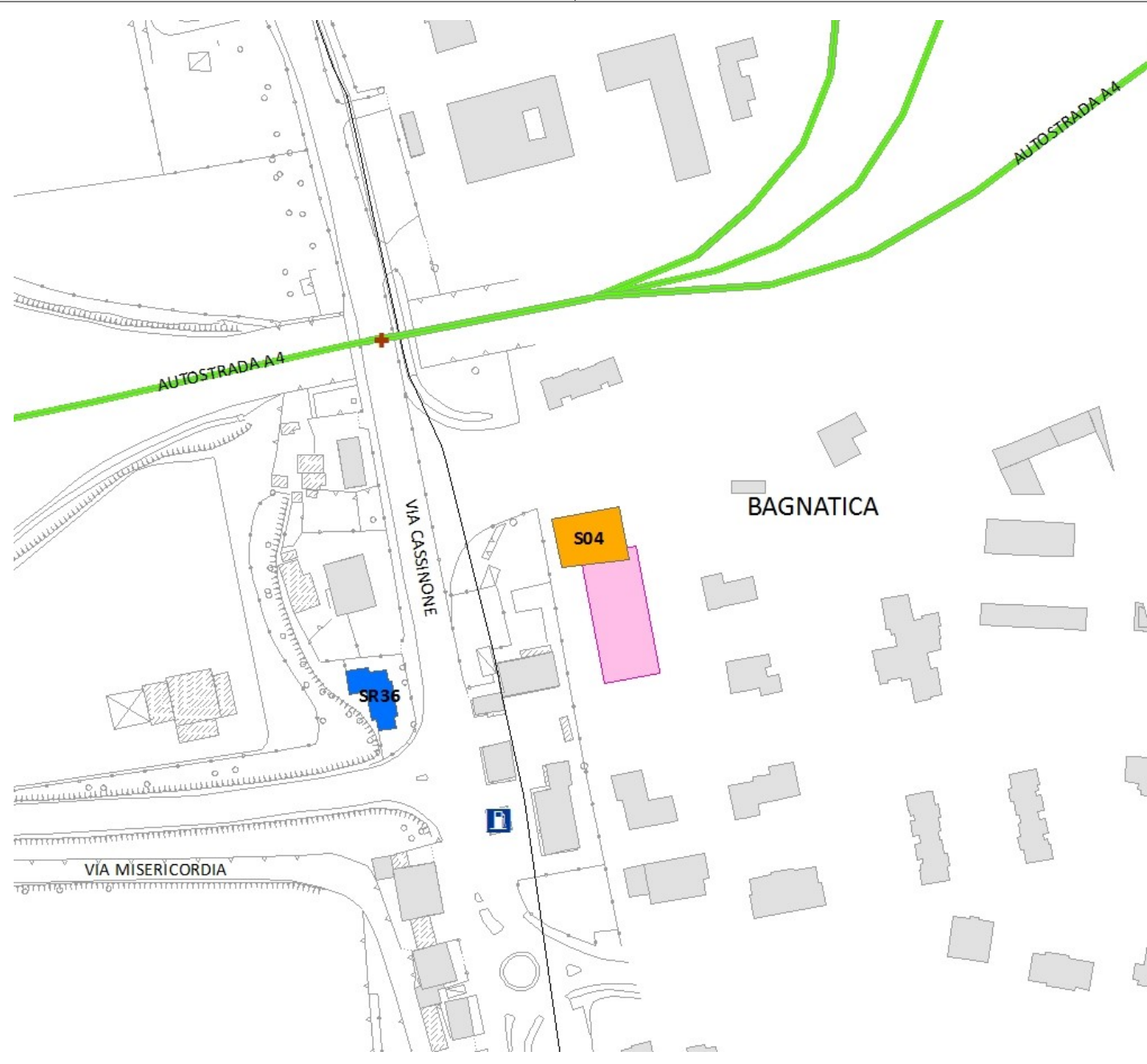

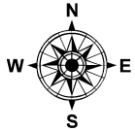


Foto della struttura (da google maps/street View)



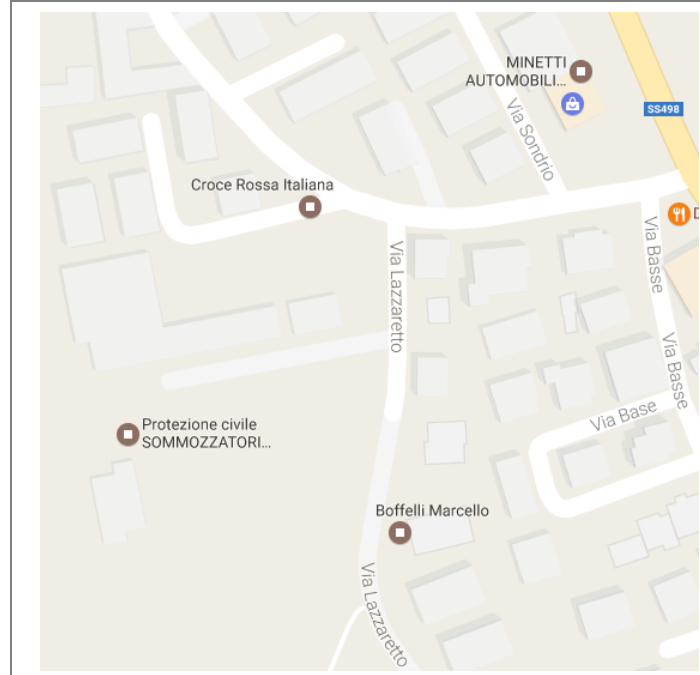
Planimetria dell'area (scala 1:2.000) da cartografia di piano

	Piano di Emergenza Comune di Seriate Provincia di Bergamo	Carta di dettaglio Aree di Emergenza Struttura strategica	Struttura n° S05 Scala: 1:2.000 

Denominazione	Gruppo Sommozzatori di Protezione Civile FIPSAS						
Indirizzo	Piazza A. Alebardi, 1 – Seriate (BG)			Cod. ISTAT Comune	016198		
Recapiti telefonici	C	+39 335 6857249	F	-	H24		
Altro (e-mail e pec)	info@sommozzatoriprotezionecivilefipsasbg.it						
Tipo*	SEDE DI STRUTTURA OPERATIVA				Cod.*	2	
Sottotipo *	Volontariato di Protezione Civile				Cod.*	6	
Tipo di utilizzo nella normalità*	Volontariato di Protezione Civile				Cod.*	0	
Destinazione da PGT	-						
Area vulnerabile per il rischio:	n.c.			Scenario n°	n.c.		
CARATTERISTICHE TECNICHE							
Sup. totale (m ²)	-	N° piani	-	N° locali/camere	-		
Posti letto n°	-	Servizi igienici n°	-	Generatore autonomo	-		
Ristorazione/mensa	-	n. pasti	-	Dotata di Piano di Evacuazione	-		
Costruzione con tecniche antisismiche	-	Coeff. di vulnerabilità sismica		---			
Accesso alla struttura	Passi carrai	No					
	Collegamenti viabilità	Via F Decò e T. Cannetto, Via Lazzaretto					
<i>(da compilare solo per edifici scolastici e similari)</i>							
Anno scolastico	20../..	Alunni n°	---	Docenti n°	---	Altro personale n°	---
NOTE:							

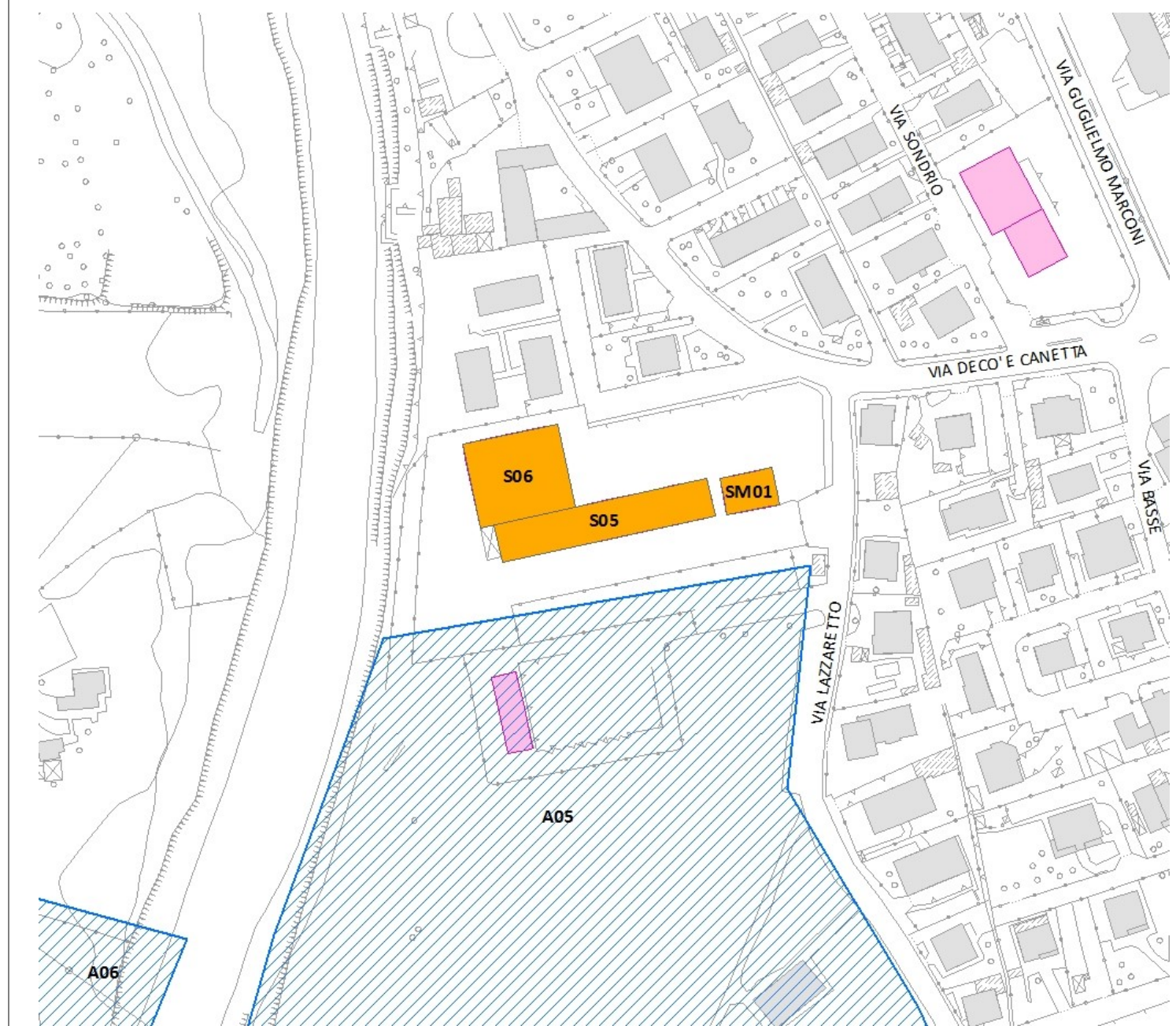
DETENTORE DELLA STRUTTURA / Generalità del Proprietario					
Cognome/Nome o Rag. Soc. le					
Indirizzo					
Recapiti telefonici	C		F		H24
Altro (e.mail e pec)					
RESPONSABILE DELLA STRUTTURA					
Cognome/Nome o Rag. Soc. le					
Indirizzo					
Mansione/Funzione:					
Recapiti telefonici	C		D	F	Cell
Altro (e.mail)					
ALTRO RESPONSABILE DELLA STRUTTURA					
Cognome/Nome o Rag. Soc. le					
Indirizzo					
Mansione/Funzione:					
Recapiti telefonici	C		D	F	Cell
Altro (e.mail)					

Note di compilazione: la voce «*posti letto*» riguarda le strutture tipo albergo o similari; la voce «*numero locali*» è da intendersi come n° di camere, oppure di aule e/o locali (per le scuole) da adibire a dormitori di emergenza o ricovero di fortuna per persone. Per «*superficie totale*» si intende la superficie della struttura anche se su più piani. Per «*ristorazione/mensa*» si intende la presenza di struttura idonea a fornire pasti (indicare n° pasti possibili). Per «*Mansione/Funzione*» indicarne la qualifica. Il recapito telefonico va indicato con: D (diretto) - Ab (abitazione) - C (centralino) - Cell (cellulare) - F (fax).
 Cod. *= Codifica PEWEB Regione Lombardia



Viabilità di accesso alla struttura- Stralcio stradale comunale

Foto della struttura (da google maps/street View)



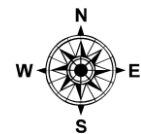
Planimetria dell'area (scala 1:2.000) da cartografia di piano



Piano di Emergenza
Comune di Seriate
Provincia di Bergamo

Carta di dettaglio
Aree di Emergenza
Struttura strategica

Struttura n° S06
Scala: 1:2.000



Aggiornamento: dicembre 2016

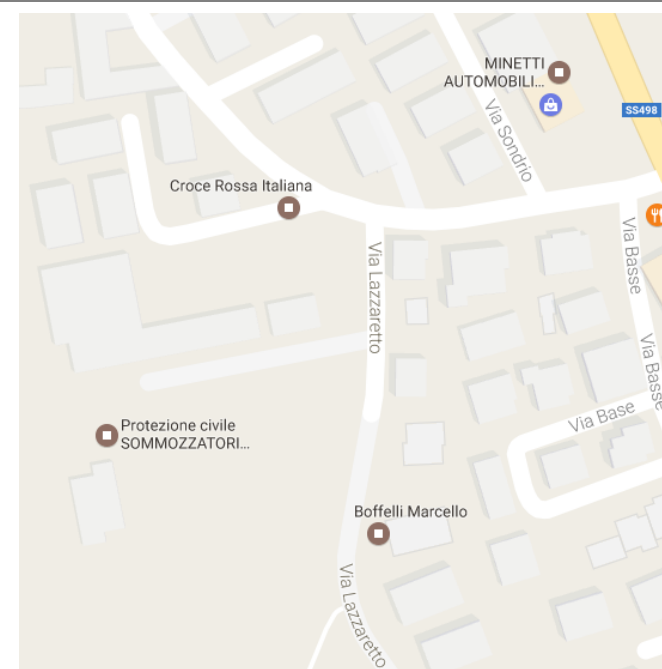
Ecometrics S.r.l. - LibraRisk S.r.l.



Denominazione	Croce Rossa Italiana (C.R.I.)				
Indirizzo	Via Decò e Cannetta			Cod. ISTAT Comune	016198
Recapiti telefonici	C	+39 035301443	F	+39 035300954	H24 -
Altro (e-mail e pec)	criseriate@yahoo.com; criseriate@tiscali.it				
Tipo*	SEDE DI STRUTTURA OPERATIVA			Cod.*	2
Sottotipo *	Croce Rossa			Cod.*	3
Tipo di utilizzo nella normalità*	Croce Rossa			Cod.*	0
Destinazione da PGT	-				
Area vulnerabile per il rischio:	n.c.			Scenario n°	n.c.
CARATTERISTICHE TECNICHE					
Sup. totale (m ²)	-	N° piani	-	N° locali/camere	-
Posti letto n°	-	Servizi igienici n°	-	Generatore autonomo	-
Ristorazione/mensa	-	n. pasti	-	Dotata di Piano di Evacuazione	-
Costruzione con tecniche antisismiche	-	Coeff. di vulnerabilità sismica	---		
Accesso alla struttura	Passi carrai	no			
	Collegamenti viabilità	Via Decò e Cannetta, Via Lazzaletto			
<i>(da compilare solo per edifici scolastici e similari)</i>					
Anno scolastico	20../..	Alumni n°	---	Docenti n°	---
NOTE:					

DETENTORE DELLA STRUTTURA / Generalità del Proprietario					
Cognome/Nome o Rag. Soc. le					
Indirizzo					
Recapiti telefonici	C	F	H24		
Altro (e.mail e pec)					
RESPONSABILE DELLA STRUTTURA					
Cognome/Nome o Rag. Soc. le					
Indirizzo					
Mansione/Funzione:					
Recapiti telefonici	C	D	F	Cell	
Altro (e.mail)					
ALTRO RESPONSABILE DELLA STRUTTURA					
Cognome/Nome o Rag. Soc. le					
Indirizzo					
Mansione/Funzione:					
Recapiti telefonici	C	D	F	Cell	
Altro (e.mail)					

Note di compilazione: la voce «*posti letto*» riguarda le strutture tipo albergo o similari; la voce «*numero locali*» è da intendersi come n° di camere, oppure di aule e/o locali (per le scuole) da adibire a dormitori di emergenza o ricovero di fortuna per persone. Per «*superficie totale*» si intende la superficie della struttura anche se su più piani. Per «*ristorazione/mensa*» si intende la presenza di struttura idonea a fornire pasti (indicare n° pasti possibili). Per «*Mansione/Funzione*» indicarne la qualifica. Il recapito telefonico va indicato con: D (diretto) - Ab (abitazione) - C (centralino) - Cell (cellulare) - F (fax).
Cod. * = Codifica PEWEB Regione Lombardia



Viabilità di accesso alla struttura- Stralcio stradale comunale


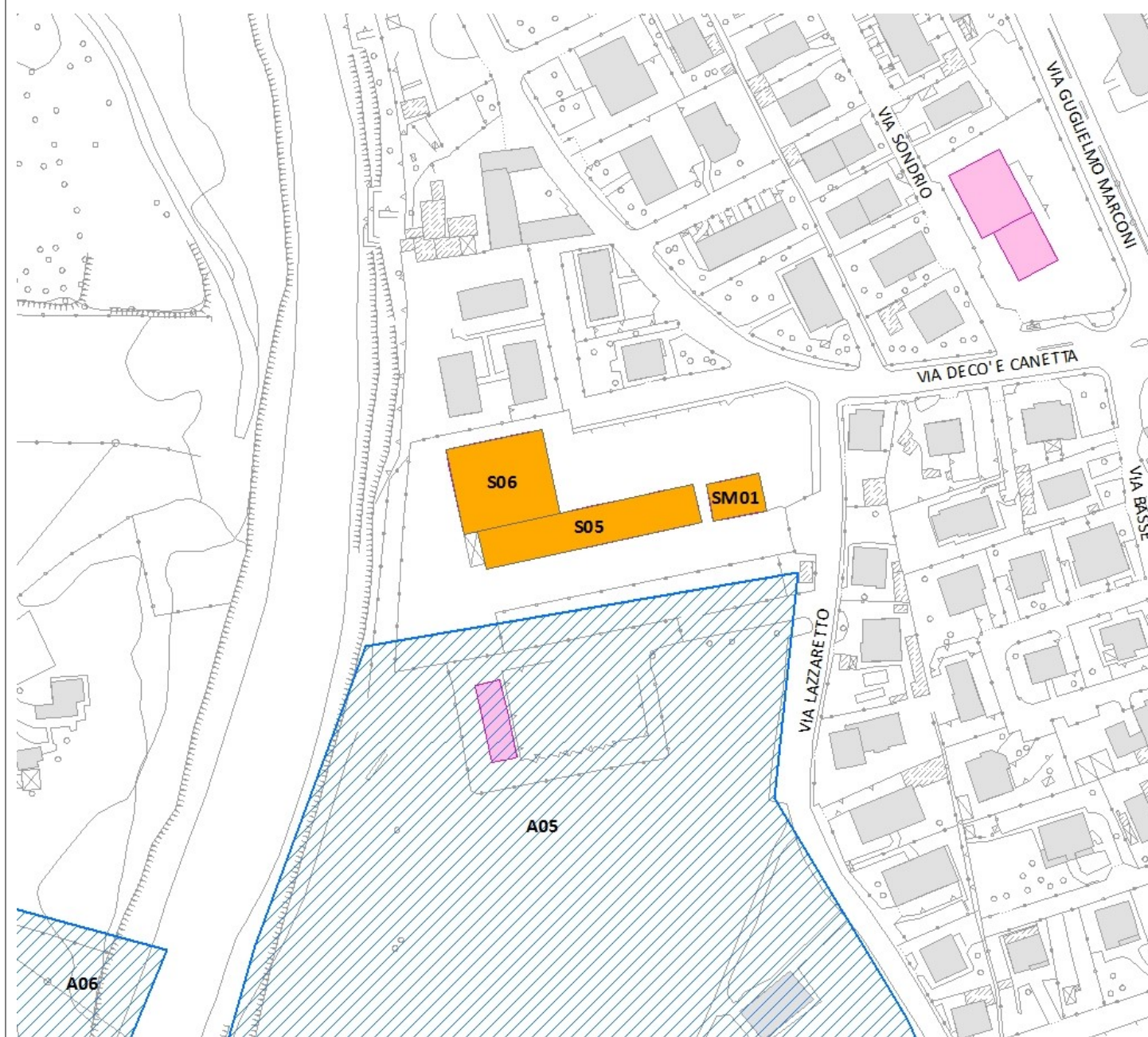


Foto della struttura (da google maps/street View)



Planimetria dell'area (scala 1:2.000) da cartografia di piano



Piano di Emergenza
Comune di Seriate
Provincia di Bergamo

Carta di dettaglio
Aree di Emergenza
Struttura strategica

Struttura n° **SR01**
Scala: 1:2.000



Aggiornamento: dicembre 2016

Ecometrics S.r.l. - LibraRisk S.r.l.



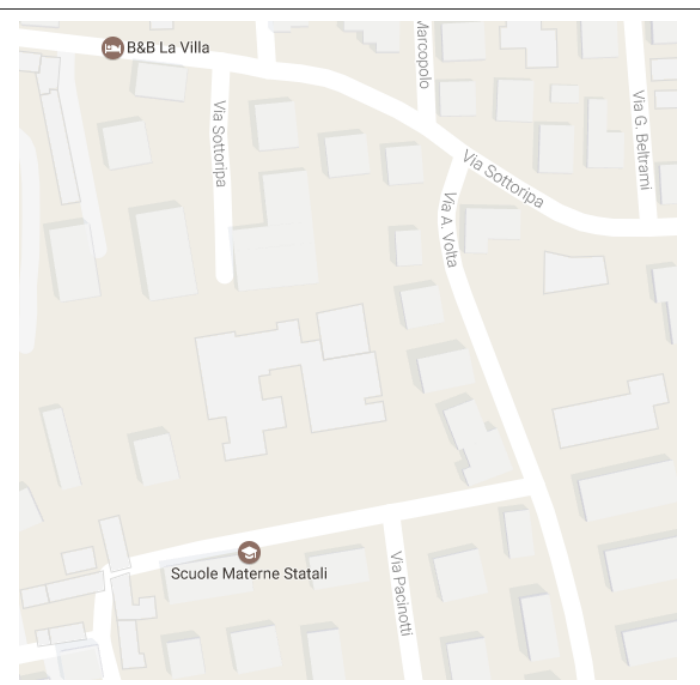
Denominazione	Scuola dell'Infanzia "Lorenzini" (I.C. Cesare Battisti)					
Indirizzo	Via E. Fermi, 11 – Seriate (BG)			Cod. ISTAT Comune	016198	
Recapiti telefonici	C	+39 035 296040	F	+39 035 296040	H24 -	
Altro (e-mail e pec)	BGIC875006@istruzione.it; bgic875006@pec.istruzione.it					
Tipo*	STRUTTURA DI EMERGENZA				Cod.*	4
Sottotipo *	Struttura di accoglienza o ricovero				Cod.*	1
Tipo di utilizzo nella normalità*	Scuola				Cod.*	9
Destinazione da PGT	-					
Area vulnerabile per il rischio:	n.c.			Scenario n°	n.c.	
CARATTERISTICHE TECNICHE						
Sup. totale (m ²)	1.080	N° piani	2	N° locali/camere	---	
Posti letto n°	--	Servizi igienici n°	-	Generatore autonomo	-	
Ristorazione/mensa	si	n. pasti	134 (max)	Dotata di Piano di Evacuazione	-	
Costruzione con tecniche antisismiche	-		Coeff. di vulnerabilità sismica	---		
Accesso alla struttura	Passi carrai	No				
	Collegamenti viabilità	Via E. Fermi, Via Pacinotti				
<i>(da compilare solo per edifici scolastici e similari)</i>						
Anno scolastico	2015/16	Alumni n°	102	Docenti n°	-	
Altro personale n°	-					
NOTE: numero massimo alunni 130						

DETENTORE DELLA STRUTTURA / Generalità del Proprietario					
Cognome/Nome o Rag. Soc. le	Amministrazione Comunale di Seriate				
Indirizzo	Piazza A. Alebardi, 1 – Seriate (BG)				
Recapiti telefonici	C	035 304111	F	035 301152	H24
Altro (e-mail e pec)	comune.seriate@pec.it				

RESPONSABILE DELLA STRUTTURA					
Cognome/Nome o Rag. Soc. le	Cristian Vezzoli				
Indirizzo	c/o Amm.ne Com.le di Seriate				
Mansione/Funzione:	Sindaco pro-tempore				
Recapiti telefonici	C		D	F	Cell
Altro (e-mail)					

ALTRO RESPONSABILE DELLA STRUTTURA					
Cognome/Nome o Rag. Soc. le					
Indirizzo					
Mansione/Funzione:					
Recapiti telefonici	C		D	F	Cell
Altro (e-mail)					

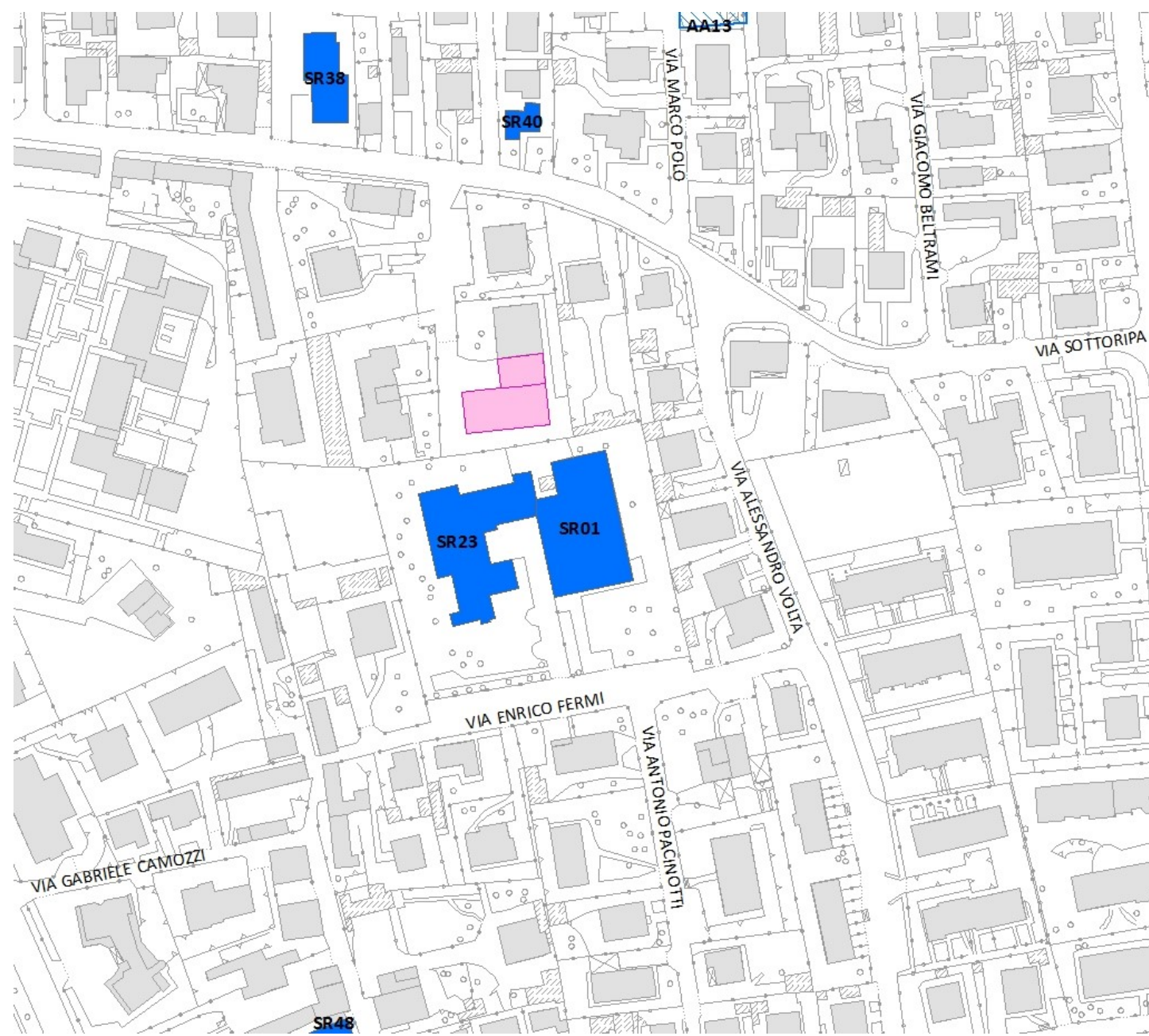
Note di compilazione: la voce «*posti letto*» riguarda le strutture tipo albergo o similari; la voce «*numero locali*» è da intendersi come n° di camere, oppure di aule e/o locali (per le scuole) da adibire a dormitori di emergenza o ricovero di fortuna per persone. Per «*superficie totale*» si intende la superficie della struttura anche se su più piani. Per «*ristorazione/mensa*» si intende la presenza di struttura idonea a fornire pasti (indicare n° pasti possibili). Per «*Mansione/Funzione*» indicarne la qualifica. Il recapito telefonico va indicato con: D (diretto) - Ab (abitazione) - C (centralino) - Cell (cellulare) - F (fax).
Cod. * = Codifica PEWEB Regione Lombardia



Viabilità di accesso alla struttura- Stralcio stradale comunale



Foto della struttura (da google maps/street View)



Planimetria dell'area (scala 1:2.000) da cartografia di piano

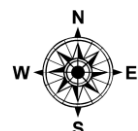


Piano di Emergenza
Comune di Seriate
Provincia di Bergamo

Carta di dettaglio
Aree di Emergenza
Struttura strategica

Struttura n° **SR02**

Scala: 1:2.000



Aggiornamento: dicembre 2016

Ecometrics S.r.l. - LibraRisk S.r.l.

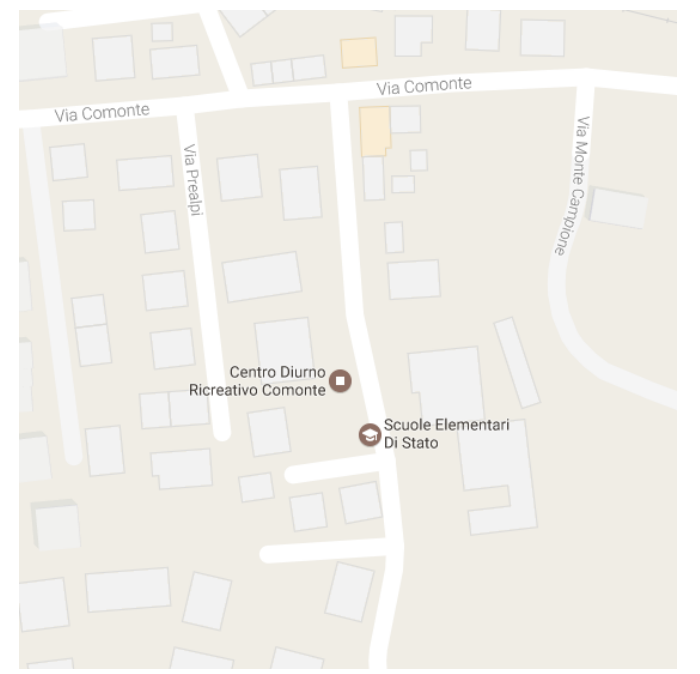
Denominazione	Scuola Primaria "G. Donizetti" (I.C. Cesare Battisti)				
Indirizzo	Via Dolomiti, 11 – Seriate (BG)			Cod. ISTAT Comune	016198
Recapiti telefonici	C	+39 035 295548	F	+39 035 295548	H24 -
Altro (e-mail e pec)	BGIC875006@istruzione.it; bgic875006@pec.istruzione.it				
Tipo*	STRUTTURA DI EMERGENZA			Cod.*	4
Sottotipo*	Struttura di accoglienza o ricovero			Cod.*	1
Tipo di utilizzo nella normalità*	Scuola			Cod.*	9
Destinazione da PGT	-				
Area vulnerabile per il rischio:	n.c.			Scenario n°	n.c.
CARATTERISTICHE TECNICHE					
Sup. totale (m ²)	1.600	N° piani	2	N° locali/camere	9
Posti letto n°	--	Servizi igienici n°	12	Generatore autonomo	-
Ristorazione/mensa	si	n. pasti	118 (max)	Dotata di Piano di Evacuazione	-
Costruzione con tecniche antisismiche	-		Coeff. di vulnerabilità sismica	---	
Accesso alla struttura	Passi carrai	no			
	Collegamenti viabilità	Via Dolomiti			
<i>(da compilare solo per edifici scolastici e similari)</i>					
Anno scolastico	2015/16	Alunni n°	114	Docenti n°	-
Altro personale n°	-				
NOTE: numero massimo alunni 140					

DETENTORE DELLA STRUTTURA / Generalità del Proprietario					
Cognome/Nome o Rag. Soc. le	Amministrazione Comunale di Seriate				
Indirizzo	Piazza A. Alebardi, 1 – Seriate (BG)				
Recapiti telefonici	C	035 304111	F	035 301152	H24
Altro (e-mail e pec)	comune.seriate@pec.it				

RESPONSABILE DELLA STRUTTURA					
Cognome/Nome o Rag. Soc. le	Cristian Vezzoli				
Indirizzo	c/o Amm.ne Com.le di Seriate				
Mansione/Funzione:	Sindaco pro-tempore				
Recapiti telefonici	C		D		F Cell
Altro (e-mail)					

ALTRO RESPONSABILE DELLA STRUTTURA					
Cognome/Nome o Rag. Soc. le					
Indirizzo					
Mansione/Funzione:					
Recapiti telefonici	C		D		F Cell
Altro (e-mail)					

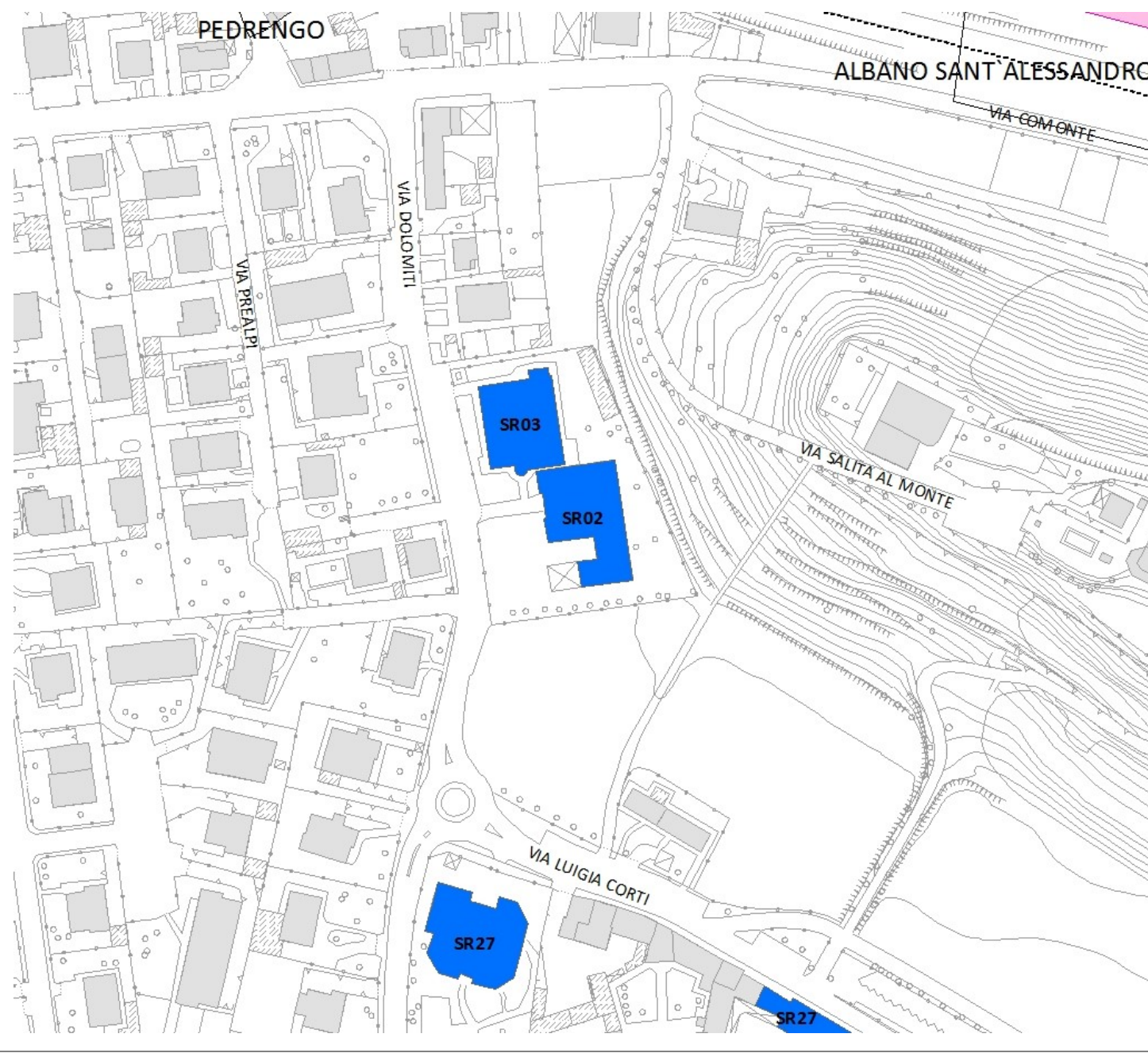
Note di compilazione: la voce «*posti letto*» riguarda le strutture tipo albergo o similari; la voce «*numero locali*» è da intendersi come n° di camere, oppure di aule e/o locali (per le scuole) da adibire a dormitori di emergenza o ricovero di fortuna per persone. Per «*superficie totale*» si intende la superficie della struttura anche se su più piani. Per «*ristorazione/mensa*» si intende la presenza di struttura idonea a fornire pasti (indicare n° pasti possibili). Per «*Mansione/Funzione*» indicarne la qualifica. Il recapito telefonico va indicato con: D (diretto) - Ab (abitazione) - C (centralino) - Cell (cellulare) - F (fax).
Cod. *= Codifica PEWEB Regione Lombardia



Viabilità di accesso alla struttura- Stralcio stradale comunale



Foto della struttura (da google maps/street View)




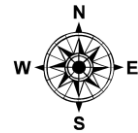
Planimetria dell'area (scala 1:2.000) da cartografia di piano



Piano di Emergenza
Comune di Seriate
Provincia di Bergamo

Carta di dettaglio
Are di Emergenza
Struttura strategica

Struttura n° SR03
Scala: 1:2.000



Aggiornamento: dicembre 2016

Ecometrics S.r.l. - LibraRisk S.r.l.

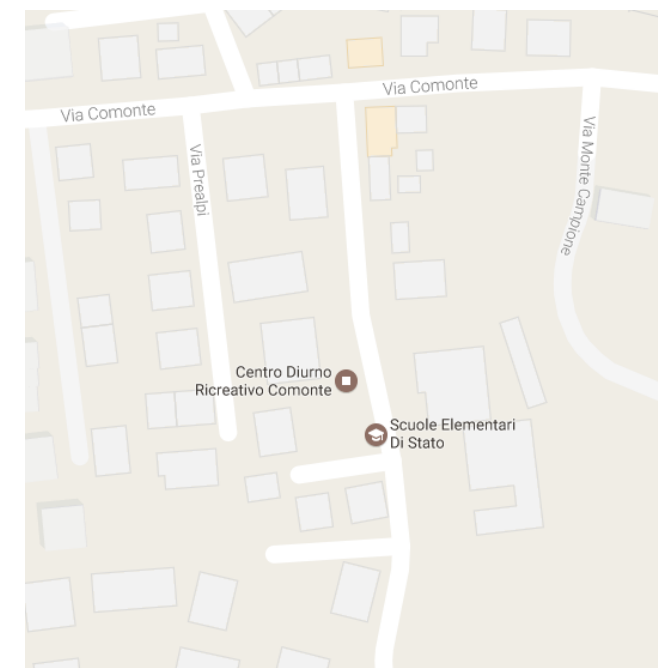
Denominazione	Palestra Scuola Primaria "G. Donizzetti" (I.C. Cesare Battisti)				
Indirizzo	Via Dolomiti, 11 – Seriate (BG)			Cod. ISTAT Comune	016198
Recapiti telefonici	C	+39 035 295548	F	+39 035 295548	H24 -
Altro (e-mail e pec)	BGIC875006@istruzione.it; bgic875006@pec.istruzione.it				
Tipo*	STRUTTURA DI EMERGENZA			Cod.*	4
Sottotipo*	Struttura di accoglienza o ricovero			Cod.*	1
Tipo di utilizzo nella normalità*	Palestra			Cod.*	8
Destinazione da PGT	-				
Area vulnerabile per il rischio:	n.c.			Scenario n°	n.c.
CARATTERISTICHE TECNICHE					
Sup. totale (m ²)	620	N° piani	1	N° locali/camere	---
Posti letto n°	--	Servizi igienici n°	-	Generatore autonomo	-
Ristorazione/mensa	no	n. pasti	---	Dotata di Piano di Evacuazione	-
Costruzione con tecniche antisismiche	-		Coeff. di vulnerabilità sismica	---	
Accesso alla struttura	Passi carrai	no			
	Collegamenti viabilità	Via Dolomiti			
<i>(da compilare solo per edifici scolastici e similari)</i>					
Anno scolastico	20../..	Alumni n°	---	Docenti n°	---
NOTE: capienza massimo 140 persone					

DETENTORE DELLA STRUTTURA / Generalità del Proprietario					
Cognome/Nome o Rag. Soc. le	Amministrazione Comunale di Seriate				
Indirizzo	Piazza A. Alebardi, 1 – Seriate (BG)				
Recapiti telefonici	C	035 304111	F	035 301152	H24
Altro (e-mail e pec)	comune.seriate@pec.it				

RESPONSABILE DELLA STRUTTURA					
Cognome/Nome o Rag. Soc. le	Cristian Vezzoli				
Indirizzo	c/o Amm.ne Com.le di Seriate				
Mansione/Funzione:	Sindaco pro-tempore				
Recapiti telefonici	C		D	F	Cell
Altro (e-mail)					

ALTRO RESPONSABILE DELLA STRUTTURA					
Cognome/Nome o Rag. Soc. le					
Indirizzo					
Mansione/Funzione:					
Recapiti telefonici	C		D	F	Cell
Altro (e-mail)					

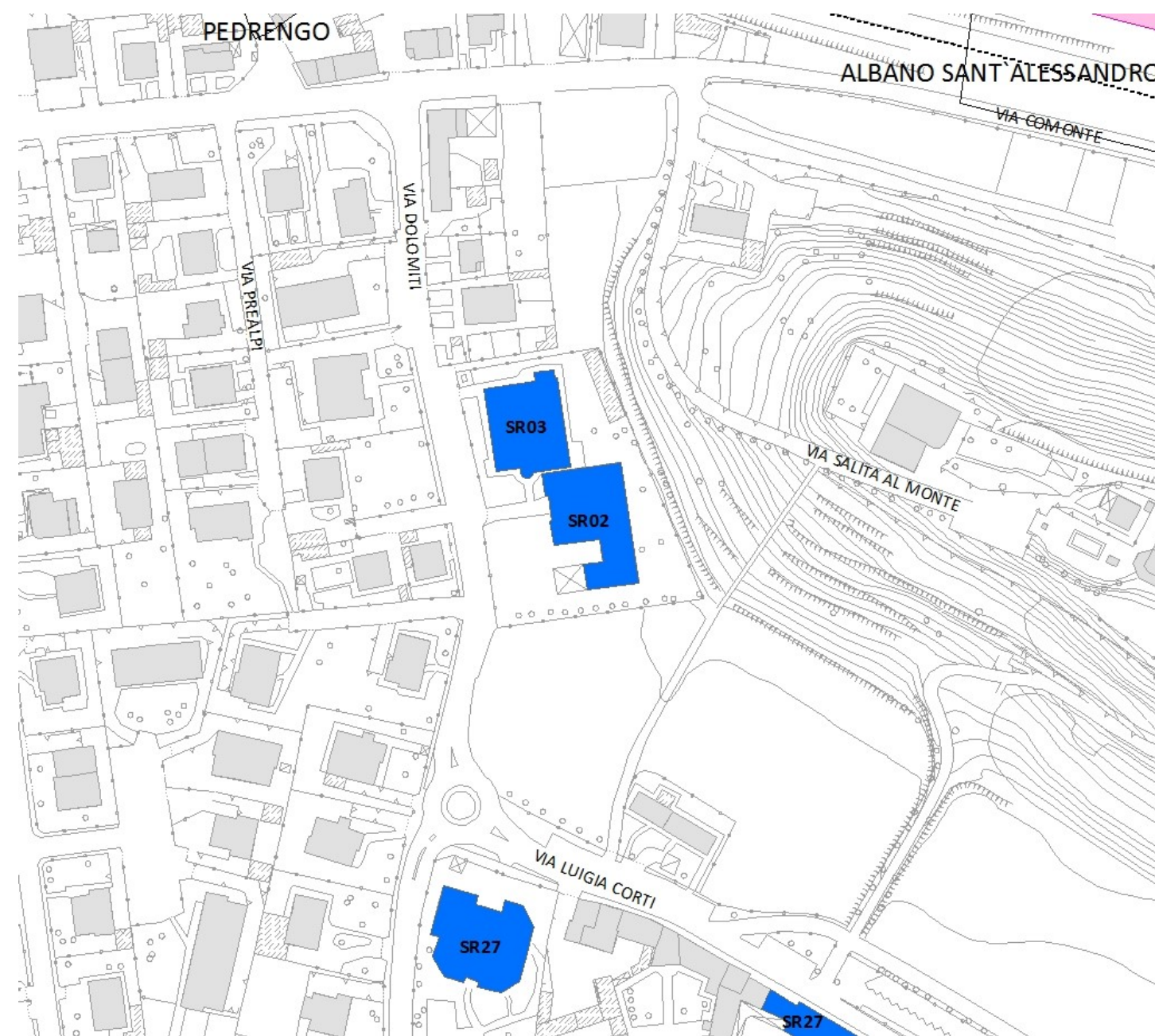
Note di compilazione: la voce «*posti letto*» riguarda le strutture tipo albergo o similari; la voce «*numero locali*» è da intendersi come n° di camere, oppure di aule e/o locali (per le scuole) da adibire a dormitori di emergenza o ricovero di fortuna per persone. Per «*superficie totale*» si intende la superficie della struttura anche se su più piani. Per «*ristorazione/mensa*» si intende la presenza di struttura idonea a fornire pasti (indicare n° pasti possibili). Per «*Mansione/Funzione*» indicarne la qualifica. Il recapito telefonico va indicato con: D (diretto) - Ab (abitazione) - C (centralino) - Cell (cellulare) - F (fax).
Cod. *= Codifica PEWEB Regione Lombardia



Viabilità di accesso alla struttura- Stralcio stradale comunale



Foto della struttura (da google maps/street View)



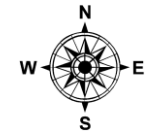
Planimetria dell'area (scala 1:2.000) da cartografia di piano



Piano di Emergenza
Comune di Seriate
Provincia di Bergamo

Carta di dettaglio
Aree di Emergenza
Struttura strategica

Struttura n° SR04
Scala: 1:2.000



Aggiornamento: dicembre 2016

Ecometrics S.r.l. - LibraRisk S.r.l.



Denominazione	Scuola Primaria "C. Battisti" (I.C. Cesare Battisti)				
Indirizzo	Via del Fabbro, 22 – Seriate (BG)			Cod. ISTAT Comune	016198
Recapiti telefonici	C	+39 035 297577	F	+39 035 297577	H24 -
Altro (e-mail e pec)	BGIC875006@istruzione.it; bgic875006@pec.istruzione.it				
Tipo*	STRUTTURA DI EMERGENZA			Cod.*	4
Sottotipo*	Struttura di accoglienza o ricovero			Cod.*	1
Tipo di utilizzo nella normalità*	Scuola			Cod.*	9
Destinazione da PGT	-				
Area vulnerabile per il rischio:	n.c.			Scenario n°	n.c.
CARATTERISTICHE TECNICHE					
Sup. totale (m ²)	2.481	N° piani	3	N° locali/camere	12
Posti letto n°	--	Servizi igienici n°	18	Generatore autonomo	-
Ristorazione/mensa	Si	n. pasti	96 (max)	Dotata di Piano di Evacuazione	-
Costruzione con tecniche antisismiche	si/no		Coeff. di vulnerabilità sismica	---	
Accesso alla struttura	Passi carrai	si			
	Collegamenti viabilità	Via del Fabbro, Via Mons. Guglielmo Carrozzi			
<i>(da compilare solo per edifici scolastici e similari)</i>					
Anno scolastico	2015/16	Alumni n°	296	Docenti n°	-
Altro personale n°	-				
NOTE:					

DETENTORE DELLA STRUTTURA / Generalità del Proprietario					
Cognome/Nome o Rag. Soc. le	Amministrazione Comunale di Seriate				
Indirizzo	Piazza A. Alebardi, 1 – Seriate (BG)				
Recapiti telefonici	C	035 304111	F	035 301152	H24
Altro (e-mail e pec)	comune.seriate@pec.it				

RESPONSABILE DELLA STRUTTURA					
Cognome/Nome o Rag. Soc. le	Cristian Vezzoli				
Indirizzo	c/o Amm.ne Com.le di Seriate				
Mansione/Funzione:	Sindaco pro-tempore				
Recapiti telefonici	C		D	F	Cell
Altro (e-mail)					

ALTRO RESPONSABILE DELLA STRUTTURA					
Cognome/Nome o Rag. Soc. le					
Indirizzo					
Mansione/Funzione:					
Recapiti telefonici	C		D	F	Cell
Altro (e-mail)					

Note di compilazione: la voce «post letto» riguarda le strutture tipo albergo o similari; la voce «numero locali» è da intendersi come n° di camere, oppure di aule e/o locali (per le scuole) da adibire a dormitori di emergenza o ricovero di fortuna per persone. Per «superficie totale» si intende la superficie della struttura anche se su più piani. Per «ristorazione/mensa» si intende la presenza di struttura idonea a fornire pasti (indicare n° pasti possibili). Per «Mansione/Funzione» indicarne la qualifica. Il recapito telefonico va indicato con: D (diretto) - Ab (abitazione) - C (centralino) - Cell (cellulare) - F (fax).
Cod. *= Codifica PEWEB Regione Lombardia



Viabilità di accesso alla struttura- Stralcio stradale comunale



Foto della struttura (da google maps/street View)



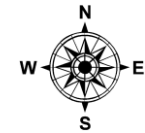
Planimetria dell'area (scala 1:2.000) da cartografia di piano



**Piano di Emergenza
Comune di Seriate**
Provincia di Bergamo

**Carta di dettaglio
Aree di Emergenza**
Struttura strategica

Struttura n° SR05
Scala: 1:2.000



Aggiornamento: dicembre 2016

Ecometrics S.r.l. - LibraRisk S.r.l.



Denominazione	Palestra Scuola Primaria "C. Battisti" (I.C. Cesare Battisti)					
Indirizzo	Via del Fabbro, 22 – Seriate (BG)			Cod. ISTAT Comune	016198	
Recapiti telefonici	C	+39 035 297577	F	+39 035 297577	H24 -	
Altro (e-mail e pec)	BGIC875006@istruzione.it; bgic875006@pec.istruzione.it					
Tipo*	STRUTTURA DI EMERGENZA				Cod.*	4
Sottotipo *	Struttura di accoglienza o ricovero				Cod.*	1
Tipo di utilizzo nella normalità*	Palestra				Cod.*	8
Destinazione da PGT	-					
Area vulnerabile per il rischio:	n.c.			Scenario n°	n.c.	
CARATTERISTICHE TECNICHE						
Sup. totale (m²)	390	N° piani	1	N° locali/camere	---	
Posti letto n°	--	Servizi igienici n°	-	Generatore autonomo	-	
Ristorazione/mensa	no	n. pasti	---	Dotata di Piano di Evacuazione	-	
Costruzione con tecniche antisismiche	-		Coeff. di vulnerabilità sismica	---		
Accesso alla struttura	Passi carrai	si		da Via Mons. Guglielmo Carrozzi		
	Collegamenti viabilità	Via del Fabbro, Via Mons. Guglielmo Carrozzi				
<i>(da compilare solo per edifici scolastici e similari)</i>						
Anno scolastico	20../..	Alunni n°	---	Docenti n°	---	
Altro personale n°	---					
NOTE:						

DETENTORE DELLA STRUTTURA / Generalità del Proprietario					
Cognome/Nome o Rag. Soc. le	Amministrazione Comunale di Seriate				
Indirizzo	Piazza A. Alebardi, 1 – Seriate (BG)				
Recapiti telefonici	C	035 304111	F	035 301152	H24
Altro (e-mail e pec)	comune.seriate@pec.it				
RESPONSABILE DELLA STRUTTURA					
Cognome/Nome o Rag. Soc. le	Cristian Vezzoli				
Indirizzo	c/o Amm.ne Com.le di Seriate				
Mansione/Funzione:	Sindaco pro-tempore				
Recapiti telefonici	C		D		F Cell
Altro (e-mail)					
ALTRO RESPONSABILE DELLA STRUTTURA					
Cognome/Nome o Rag. Soc. le					
Indirizzo					
Mansione/Funzione:					
Recapiti telefonici	C		D		F Cell
Altro (e-mail)					

Note di compilazione: la voce «*posti letto*» riguarda le strutture tipo albergo o similari; la voce «*numero locali*» è da intendersi come n° di camere, oppure di aule e/o locali (per le scuole) da adibire a dormitori di emergenza o ricovero di fortuna per persone. Per «*superficie totale*» si intende la superficie della struttura anche se su più piani. Per «*ristorazione/mensa*» si intende la presenza di struttura idonea a fornire pasti (indicare n° pasti possibili). Per «*Mansione/Funzione*» indicarne la qualifica. Il recapito telefonico va indicato con: D (diretto) - Ab (abitazione) - C (centralino) - Cell (cellulare) - F (fax).
Cod. *= Codifica PEWEB Regione Lombardia



Viabilità di accesso alla struttura- Stralcio stradale comunale

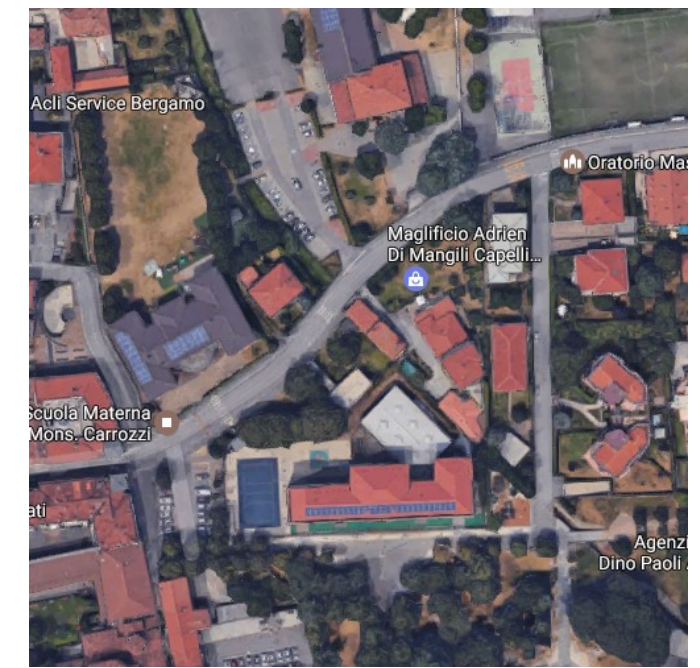
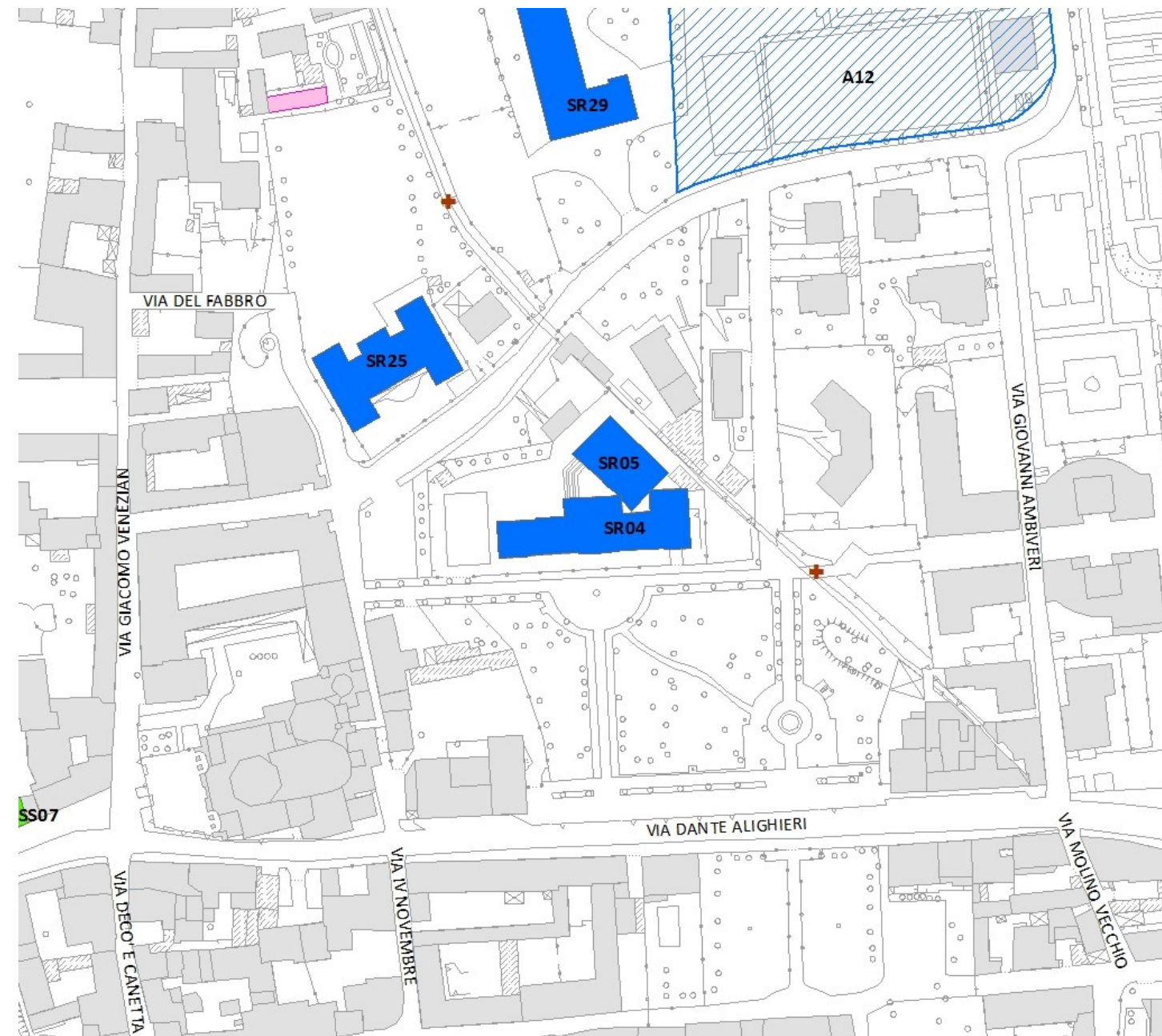


Foto della struttura (da google maps/street View)



Planimetria dell'area (scala 1:2.000) da cartografia di piano

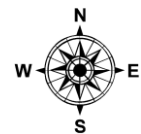


Piano di Emergenza
Comune di Seriate
Provincia di Bergamo

Carta di dettaglio
Aree di Emergenza
Struttura strategica

Struttura n° **SR06**

Scala: 1:2.000



Aggiornamento: dicembre 2016

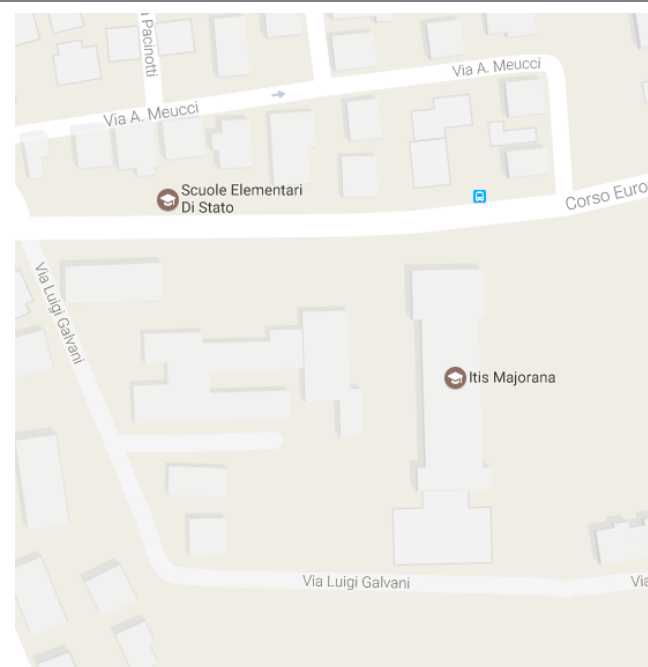
Ecometrics S.r.l. - LibraRisk S.r.l.



Denominazione	Scuola Primaria "G. Rodari" (I.C. Cesare Battisti)				
Indirizzo	Corso Europa, 12 – Seriate (BG)			Cod. ISTAT Comune	016198
Recapiti telefonici	C	+39 035 293147	F	+39 035 293147	H24 -
Altro (e-mail e pec)	BGIC875006@istruzione.it; bgic875006@pec.istruzione.it				
Tipo*	STRUTTURA DI EMERGENZA			Cod.*	4
Sottotipo*	Struttura di accoglienza e ricovero			Cod.*	1
Tipo di utilizzo nella normalità*	Scuola			Cod.*	9
Destinazione da PGT	-				
Area vulnerabile per il rischio:	n.c.			Scenario n°	n.c.
CARATTERISTICHE TECNICHE					
Sup. totale (m²)	2.454	N° piani	2	N° locali/camere	12
Posti letto n°	--	Servizi igienici n°	18	Generatore autonomo	-
Ristorazione/mensa	Si	n. pasti	104	Dotata di Piano di Evacuazione	-
Costruzione con tecniche antisismiche	-		Coeff. di vulnerabilità sismica	---	
Accesso alla struttura	Passi carrai	no			
	Collegamenti viabilità	Corso Europa, Via Luigi Galvani			
<i>(da compilare solo per edifici scolastici e similari)</i>					
Anno scolastico	2015/16	Alumni n°	241	Docenti n°	-
NOTE: capienza massima 270 alunni					

DETENTORE DELLA STRUTTURA / Generalità del Proprietario					
Cognome/Nome o Rag. Soc. le	Amministrazione Comunale di Seriate				
Indirizzo	Piazza A. Alebardi, 1 – Seriate (BG)				
Recapiti telefonici	C	035 304111	F	035 301152	H24
Altro (e-mail e pec)	comune.seriate@pec.it				
RESPONSABILE DELLA STRUTTURA					
Cognome/Nome o Rag. Soc. le	Cristian Vezzoli				
Indirizzo	c/o Amm.ne Com.le di Seriate				
Mansione/Funzione:	Sindaco pro-tempore				
Recapiti telefonici	C		D		F Cell
Altro (e-mail)					
ALTRO RESPONSABILE DELLA STRUTTURA					
Cognome/Nome o Rag. Soc. le					
Indirizzo					
Mansione/Funzione:					
Recapiti telefonici	C		D		F Cell
Altro (e-mail)					

Note di compilazione: la voce «*posti letto*» riguarda le strutture tipo albergo o similari; la voce «*numero locali*» è da intendersi come n° di camere, oppure di aule e/o locali (per le scuole) da adibire a dormitori di emergenza o ricovero di fortuna per persone. Per «*superficie totale*» si intende la superficie della struttura anche se su più piani. Per «*ristorazione/mensa*» si intende la presenza di struttura idonea a fornire pasti (indicare n° pasti possibili). Per «*Mansione/Funzione*» indicarne la qualifica. Il recapito telefonico va indicato con: D (diretto) - Ab (abitazione) - C (centralino) - Cell (cellulare) - F (fax).
Cod. *= Codifica PEWEB Regione Lombardia



Viabilità di accesso alla struttura- Stralcio stradale comunale



Foto della struttura (da google maps/street View)



Planimetria dell'area (scala 1:2.000) da cartografia di piano

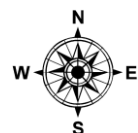


**Piano di Emergenza
Comune di Seriate**
Provincia di Bergamo

**Carta di dettaglio
Aree di Emergenza**
Struttura strategica

Struttura n° **SR07**

Scala: 1:2.000



Aggiornamento: dicembre 2016

Ecometrics S.r.l. - LibraRisk S.r.l.



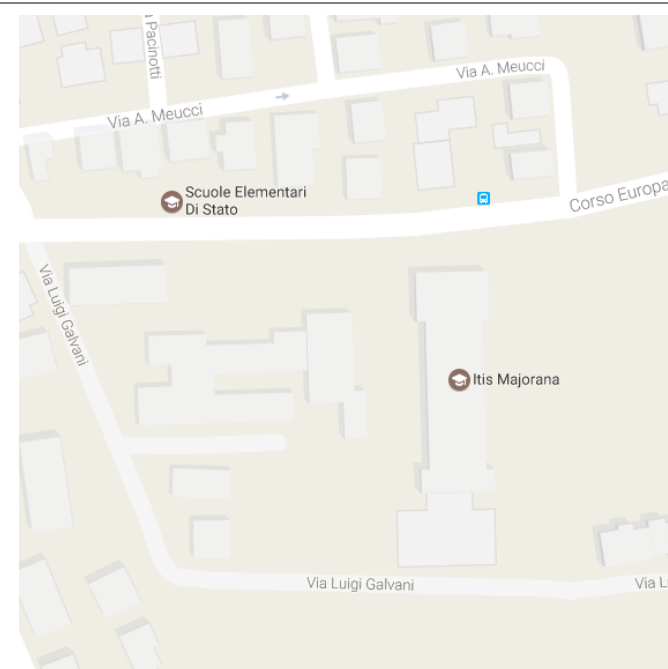
Denominazione	Palestra Scuola Primaria "G. Rodari" (I.C. Cesare Battisti)				
Indirizzo	Corso Europa, 12 – Seriate (BG)			Cod. ISTAT Comune	016198
Recapiti telefonici	C	+39 035 293147	F	+39 035 293147	H24 -
Altro (e-mail e pec)	BGIC875006@istruzione.it; bgic875006@pec.istruzione.it				
Tipo*	STRUTTURA DI EMERGENZA			Cod.*	4
Sottotipo*	Struttura di accoglienza e ricovero			Cod.*	1
Tipo di utilizzo nella normalità*	Palestra			Cod.*	8
Destinazione da PGT	-				
Area vulnerabile per il rischio:	n.c.			Scenario n°	n.c.
CARATTERISTICHE TECNICHE					
Sup. totale (m²)	605	N° piani	1	N° locali/camere	--
Posti letto n°	--	Servizi igienici n°	5	Generatore autonomo	-
Ristorazione/mensa	no	n. pasti	--	Dotata di Piano di Evacuazione	-
Costruzione con tecniche antisismiche	-		Coeff. di vulnerabilità sismica	---	
Accesso alla struttura	Passi carrai	No			
	Collegamenti viabilità	Corso Europa, Via Luigi Galvani			
<i>(da compilare solo per edifici scolastici e similari)</i>					
Anno scolastico	20../..	Alumni n°	---	Docenti n°	---
NOTE: capienza massima 200 persone					

DETENTORE DELLA STRUTTURA / Generalità del Proprietario					
Cognome/Nome o Rag. Soc. le	Amministrazione Comunale di Seriate				
Indirizzo	Piazza A. Alebardi, 1 – Seriate (BG)				
Recapiti telefonici	C	035 304111	F	035 301152	H24
Altro (e-mail e pec)	comune.seriate@pec.it				

RESPONSABILE DELLA STRUTTURA					
Cognome/Nome o Rag. Soc. le	Cristian Vezzoli				
Indirizzo	c/o Amm.ne Com.le di Seriate				
Mansione/Funzione:	Sindaco pro-tempore				
Recapiti telefonici	C		D		F Cell
Altro (e-mail)					

ALTRO RESPONSABILE DELLA STRUTTURA					
Cognome/Nome o Rag. Soc. le					
Indirizzo					
Mansione/Funzione:					
Recapiti telefonici	C		D		F Cell
Altro (e-mail)					

Note di compilazione: la voce «*posti letto*» riguarda le strutture tipo albergo o similari; la voce «*numero locali*» è da intendersi come n° di camere, oppure di aule e/o locali (per le scuole) da adibire a dormitori di emergenza o ricovero di fortuna per persone. Per «*superficie totale*» si intende la superficie della struttura anche se su più piani. Per «*ristorazione/mensa*» si intende la presenza di struttura idonea a fornire pasti (indicare n° pasti possibili). Per «*Mansione/Funzione*» indicarne la qualifica. Il recapito telefonico va indicato con: D (diretto) - Ab (abitazione) - C (centralino) - Cell (cellulare) - F (fax).
Cod. *= Codifica PEWEB Regione Lombardia



Viabilità di accesso alla struttura- Stralcio stradale comunale



Foto della struttura (da google maps/street View)



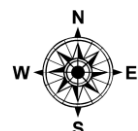
Planimetria dell'area (scala 1:2.000) da cartografia di piano



**Piano di Emergenza
Comune di Seriate**
Provincia di Bergamo

**Carta di dettaglio
Aree di Emergenza**
Struttura strategica

Struttura n° SR08
Scala: 1:2.000



Aggiornamento: dicembre 2016

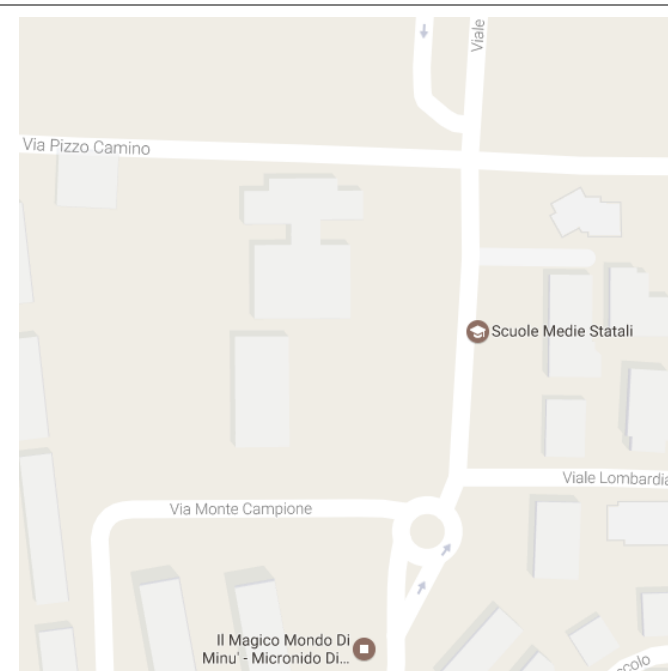
Ecometrics S.r.l. - LibraRisk S.r.l.



Denominazione	Scuola Secondaria di primo grado "Mons. Carozzi" (I.C. Cesare Battisti)					
Indirizzo	Viale Lombardia, 5 – Seriate (BG)			Cod. ISTAT Comune	016198	
Recapiti telefonici	C	+39 035 303490	F	+39 035 303490	H24 -	
Altro (e-mail e pec)	BGIC875006@istruzione.it; bgic875006@pec.istruzione.it					
Tipo*	STRUTTURA DI EMERGENZA				Cod.*	4
Sottotipo*	Struttura di accoglienza o ricovero				Cod.*	1
Tipo di utilizzo nella normalità*	Scuola				Cod.*	9
Destinazione da PGT	-					
Area vulnerabile per il rischio:	n.c.			Scenario n°	n.c.	
CARATTERISTICHE TECNICHE						
Sup. totale (m²)	2.938	N° piani	2	N° locali/camere	32	
Posti letto n°	--	Servizi igienici n°	35	Generatore autonomo	-	
Ristorazione/mensa	si	n. pasti	-	Dotata di Piano di Evacuazione	-	
Costruzione con tecniche antisismiche	-		Coeff. di vulnerabilità sismica	---		
Accesso alla struttura	Passi carrai	No				
	Collegamenti viabilità	Viale Lombardia, Via Pizzo Camino, Via Monte Campione				
<i>(da compilare solo per edifici scolastici e similari)</i>						
Anno scolastico	2015/1016	Alunni n°	357	Docenti n°	---	
Altro personale n°	---					
NOTE:						

DETENTORE DELLA STRUTTURA / Generalità del Proprietario					
Cognome/Nome o Rag. Soc. le	Amministrazione Comunale di Seriate				
Indirizzo	Piazza A. Alebardi, 1 – Seriate (BG)				
Recapiti telefonici	C	035 304111	F	035 301152	H24
Altro (e-mail e pec)	comune.seriate@pec.it				
RESPONSABILE DELLA STRUTTURA					
Cognome/Nome o Rag. Soc. le	Cristian Vezzoli				
Indirizzo	c/o Amm.ne Com.le di Seriate				
Mansione/Funzione:	Sindaco pro-tempore				
Recapiti telefonici	C		D		F Cell
Altro (e-mail)					
ALTRO RESPONSABILE DELLA STRUTTURA					
Cognome/Nome o Rag. Soc. le					
Indirizzo					
Mansione/Funzione:					
Recapiti telefonici	C		D		F Cell
Altro (e-mail)					

Note di compilazione: la voce «*posti letto*» riguarda le strutture tipo albergo o similari; la voce «*numero locali*» è da intendersi come n° di camere, oppure di aule e/o locali (per le scuole) da adibire a dormitori di emergenza o ricovero di fortuna per persone. Per «*superficie totale*» si intende la superficie della struttura anche se su più piani. Per «*ristorazione/mensa*» si intende la presenza di struttura idonea a fornire pasti (indicare n° pasti possibili). Per «*Mansione/Funzione*» indicarne la qualifica. Il recapito telefonico va indicato con: D (diretto) - Ab (abitazione) - C (centralino) - Cell (cellulare) - F (fax).
Cod. *= Codifica PEWEB Regione Lombardia



Viabilità di accesso alla struttura- Stralcio stradale comunale


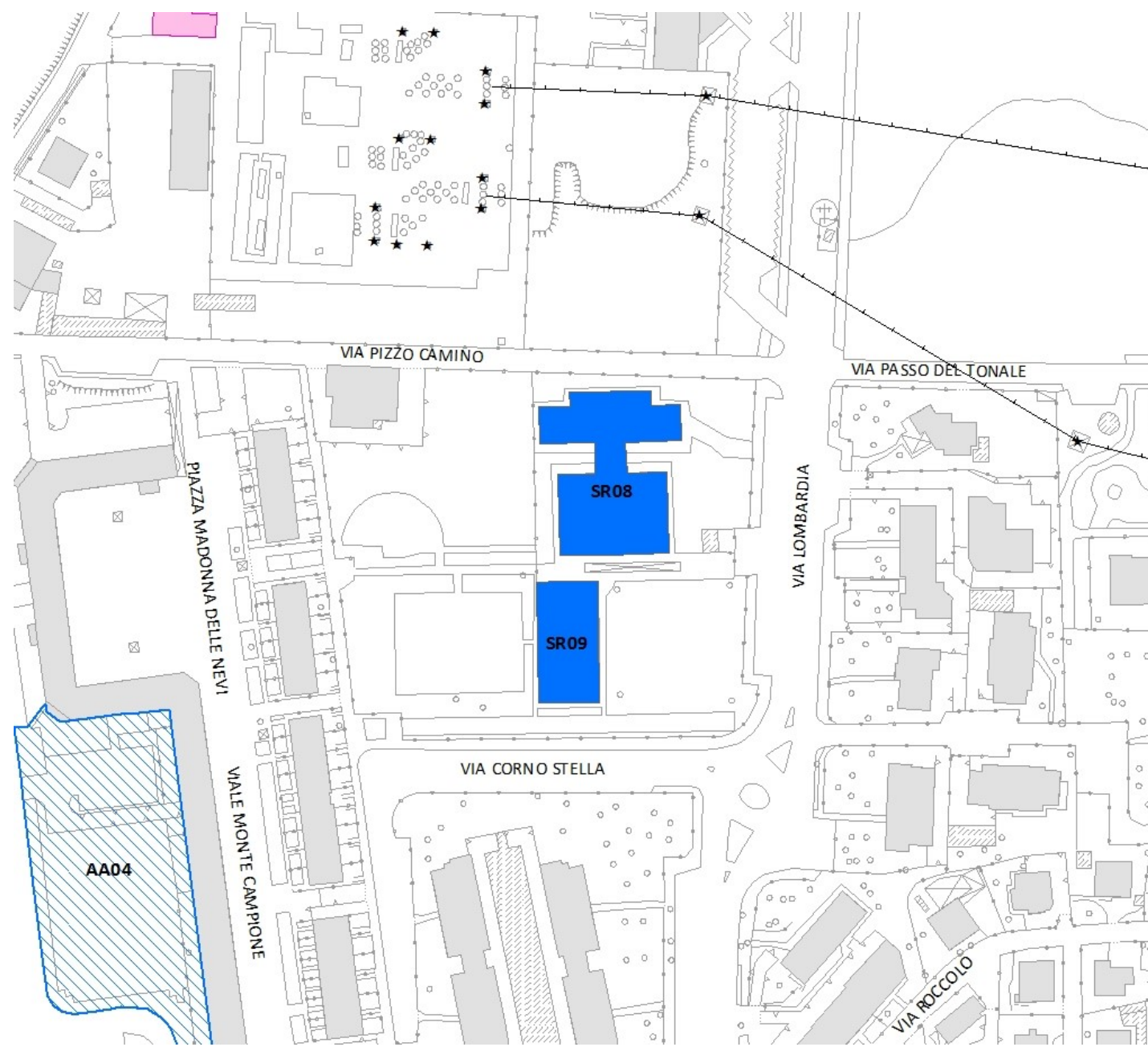


Foto della struttura (da google maps/street View)



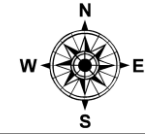
Planimetria dell'area (scala 1:2.000) da cartografia di piano



**Piano di Emergenza
Comune di Seriate**
Provincia di Bergamo

**Carta di dettaglio
Aree di Emergenza**
Struttura strategica

Struttura n° SR09
Scala: 1:2.000



Aggiornamento: dicembre 2016

Ecometrics S.r.l. - LibraRisk S.r.l.



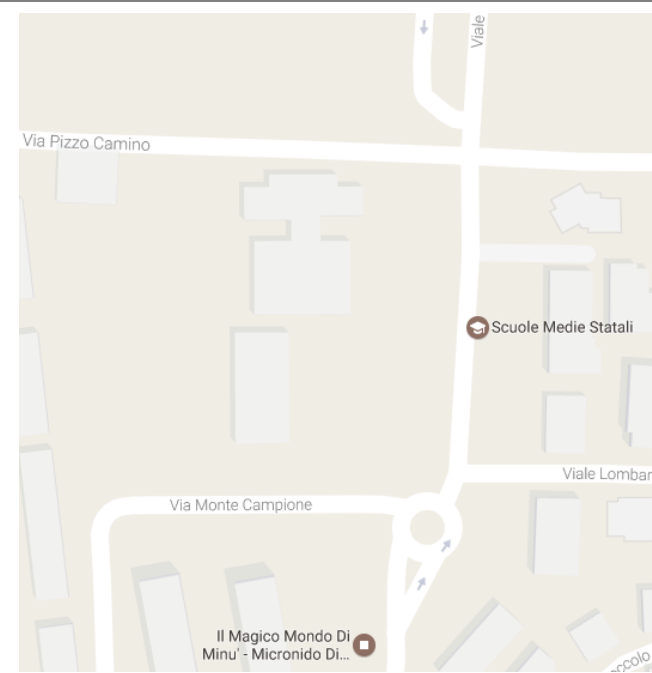
Denominazione	Palestra Scuola Secondaria di primo grado "Mons. Carozzi" (I.C. Cesare Battisti)				
Indirizzo	Viale Lombardia, 5 – Seriate (BG)			Cod. ISTAT Comune	016198
Recapiti telefonici	C	+39 035 303490	F	+39 035 303490	H24 -
Altro (e-mail e pec)	BGIC875006@istruzione.it; bgic875006@pec.istruzione.it				
Tipo*	STRUTTURA DI EMERGENZA			Cod.*	4
Sottotipo*	Struttura di accoglienza o ricovero			Cod.*	1
Tipo di utilizzo nella normalità*	Palestra			Cod.*	8
Destinazione da PGT	-				
Area vulnerabile per il rischio:	n.c.		Scenario n°	n.c.	
CARATTERISTICHE TECNICHE					
Sup. totale (m ²)	676	N° piani	1	N° locali/camere	---
Posti letto n°	--	Servizi igienici n°	5	Generatore autonomo	-
Ristorazione/mensa	si	n. pasti	-	Dotata di Piano di Evacuazione	-
Costruzione con tecniche antisismiche	-		Coeff. di vulnerabilità sismica	---	
Accesso alla struttura	Passi carrai	No			
	Collegamenti viabilità	Viale Lombardia, Via Pizzo Camino, Via Monte Campione			
<i>(da compilare solo per edifici scolastici e similari)</i>					
Anno scolastico	2015/1016	Alunni n°	---	Docenti n°	---
Altro personale n°	---				
NOTE:					

DETENTORE DELLA STRUTTURA / Generalità del Proprietario					
Cognome/Nome o Rag. Soc. le	Amministrazione Comunale di Seriate				
Indirizzo	Piazza A. Alebardi, 1 – Seriate (BG)				
Recapiti telefonici	C	035 304111	F	035 301152	H24
Altro (e-mail e pec)	comune.seriate@pec.it				

RESPONSABILE DELLA STRUTTURA					
Cognome/Nome o Rag. Soc. le	Cristian Vezzoli				
Indirizzo	c/o Amm.ne Com.le di Seriate				
Mansione/Funzione:	Sindaco pro-tempore				
Recapiti telefonici	C		D	F	Cell
Altro (e-mail)					

ALTRO RESPONSABILE DELLA STRUTTURA					
Cognome/Nome o Rag. Soc. le					
Indirizzo					
Mansione/Funzione:					
Recapiti telefonici	C		D	F	Cell
Altro (e-mail)					

Note di compilazione: la voce «*posti letto*» riguarda le strutture tipo albergo o similari; la voce «*numero locali*» è da intendersi come n° di camere, oppure di aule e/o locali (per le scuole) da adibire a dormitori di emergenza o ricovero di fortuna per persone. Per «*superficie totale*» si intende la superficie della struttura anche se su più piani. Per «*ristorazione/mensa*» si intende la presenza di struttura idonea a fornire pasti (indicare n° pasti possibili). Per «*Mansione/Funzione*» indicarne la qualifica. Il recapito telefonico va indicato con: D (diretto) - Ab (abitazione) - C (centralino) - Cell (cellulare) - F (fax).
Cod. *= Codifica PEWEB Regione Lombardia



Viabilità di accesso alla struttura- Stralcio stradale comunale


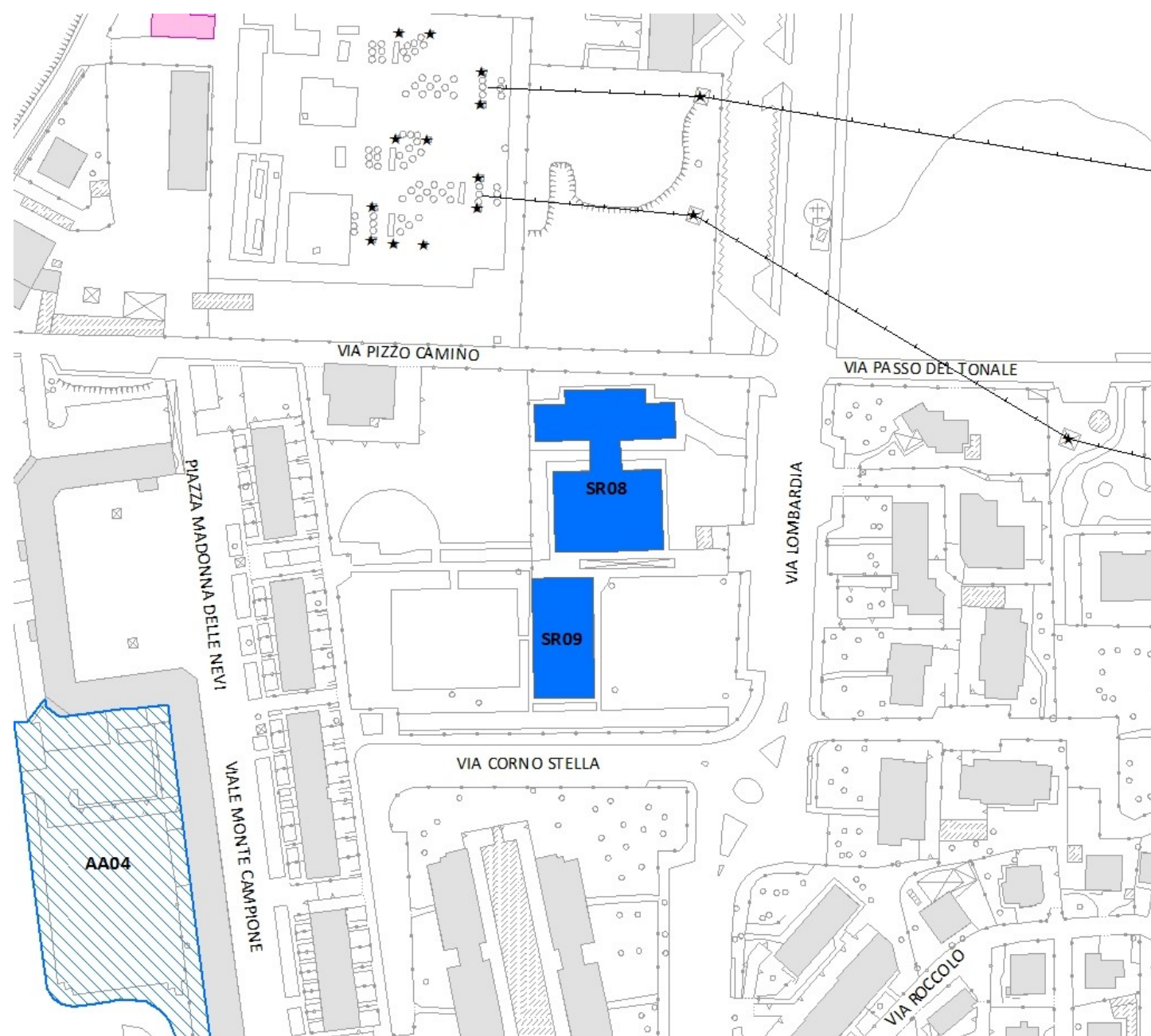


Foto della struttura (da google maps/street View)



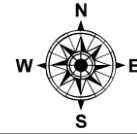
Planimetria dell'area (scala 1:2.000) da cartografia di piano



Piano di Emergenza
Comune di Seriate
Provincia di Bergamo

Carta di dettaglio
Aree di Emergenza
Struttura strategica

Struttura n° **SR10**
Scala: 1:2.000



Aggiornamento: dicembre 2016

Ecometrics S.r.l. - LibraRisk S.r.l.



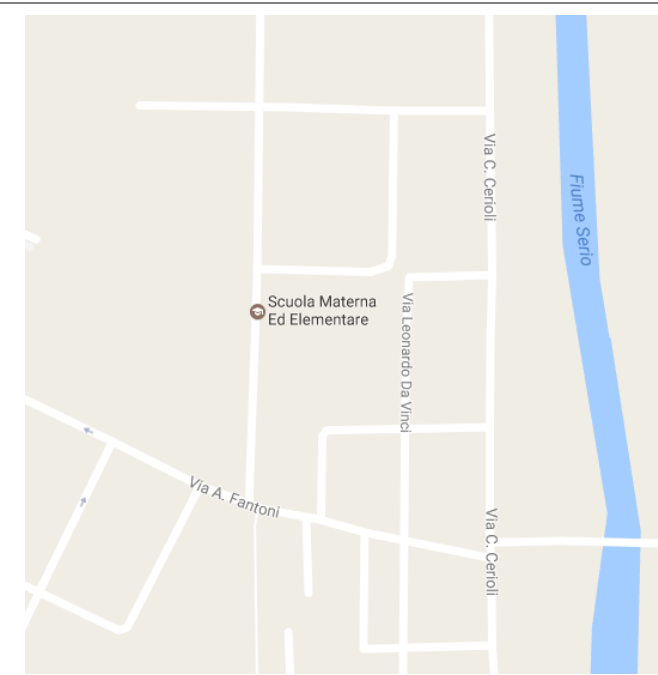
Denominazione	Scuola dell'Infanzia ed Elementare "M. Buonarroti" (I.C. Aldo Moro)				
Indirizzo	Via M. Buonarroti, 22 – Seriate (BG)			Cod. ISTAT Comune	016198
Recapiti telefonici	C	+39 035 293310	F	+39 035 4240539	H24 -
Altro (e-mail e pec)	bgic876002@istruzione.it; bgic876002@pec.istruzione.it				
Tipo*	STRUTTURA DI EMERGENZA			Cod.*	4
Sottotipo*	Struttura di accoglienza o ricovero			Cod.*	1
Tipo di utilizzo nella normalità*	Scuola			Cod.*	9
Destinazione da PGT	-				
Area vulnerabile per il rischio:	n.c.		Scenario n°	n.c.	
CARATTERISTICHE TECNICHE					
Sup. totale (m²)	1.961	N° piani	1	N° locali/camere	12
Posti letto n°	--	Servizi igienici n°	16	Generatore autonomo	-
Ristorazione/mensa	si	n. pasti	-	Dotata di Piano di Evacuazione	-
Costruzione con tecniche antisismiche	-		Coeff. di vulnerabilità sismica	---	
Accesso alla struttura	Passi carrai	no			
	Collegamenti viabilità	Via M. Buonarroti, Via Botticelli			
<i>(da compilare solo per edifici scolastici e similari)</i>					
Anno scolastico	2015/16	Alumni n°	107	Docenti n°	-
Altro personale n°	-				
NOTE:					

DETENTORE DELLA STRUTTURA / Generalità del Proprietario					
Cognome/Nome o Rag. Soc. le	Amministrazione Comunale di Seriate				
Indirizzo	Piazza A. Alebardi, 1 – Seriate (BG)				
Recapiti telefonici	C	035 304111	F	035 301152	H24
Altro (e-mail e pec)	comune.seriate@pec.it				

RESPONSABILE DELLA STRUTTURA					
Cognome/Nome o Rag. Soc. le	Cristian Vezzoli				
Indirizzo	c/o Amm.ne Com.le di Seriate				
Mansione/Funzione:	Sindaco pro-tempore				
Recapiti telefonici	C		D	F	Cell
Altro (e-mail)					

ALTRO RESPONSABILE DELLA STRUTTURA					
Cognome/Nome o Rag. Soc. le					
Indirizzo					
Mansione/Funzione:					
Recapiti telefonici	C		D	F	Cell
Altro (e-mail)					

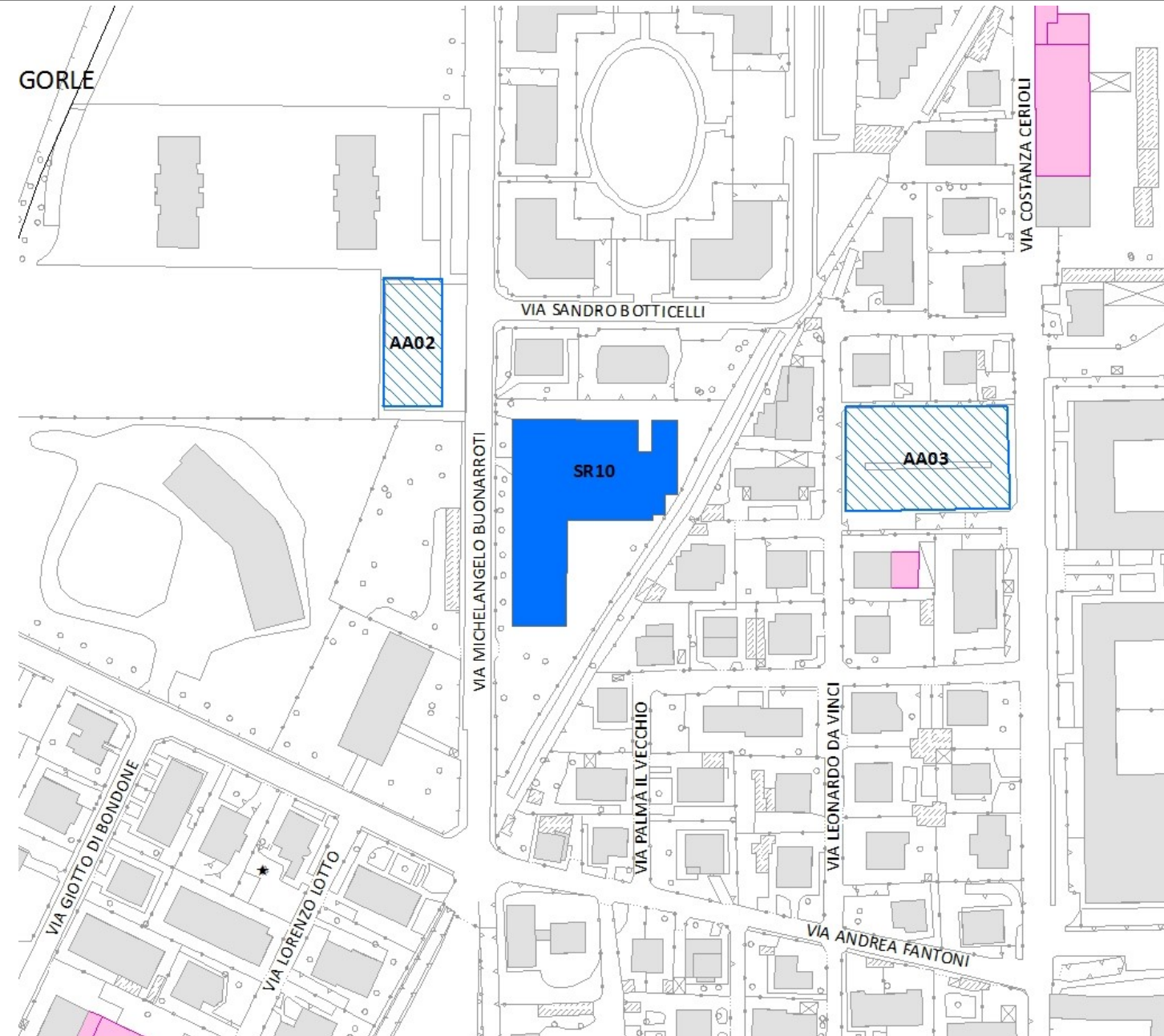
Note di compilazione: la voce «*posti letto*» riguarda le strutture tipo albergo o similari; la voce «*numero locali*» è da intendersi come n° di camere, oppure di aule e/o locali (per le scuole) da adibire a dormitori di emergenza o ricovero di fortuna per persone. Per «*superficie totale*» si intende la superficie della struttura anche se su più piani. Per «*ristorazione/mensa*» si intende la presenza di struttura idonea a fornire pasti (indicare n° pasti possibili). Per «*Mansione/Funzione*» indicarne la qualifica. Il recapito telefonico va indicato con: D (diretto) - Ab (abitazione) - C (centralino) - Cell (cellulare) - F (fax).
Cod. *= Codifica PEWEB Regione Lombardia



Viabilità di accesso alla struttura- Stralcio stradale comunale



Foto della struttura (da google maps/street View)



Planimetria dell'area (scala 1:2.000) da cartografia di piano

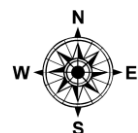


Piano di Emergenza
Comune di Seriate
Provincia di Bergamo

Carta di dettaglio
Aree di Emergenza
Struttura strategica

Struttura n° **SR11**

Scala: 1:2.000



Aggiornamento: dicembre 2016

Ecometrics S.r.l. - LibraRisk S.r.l.



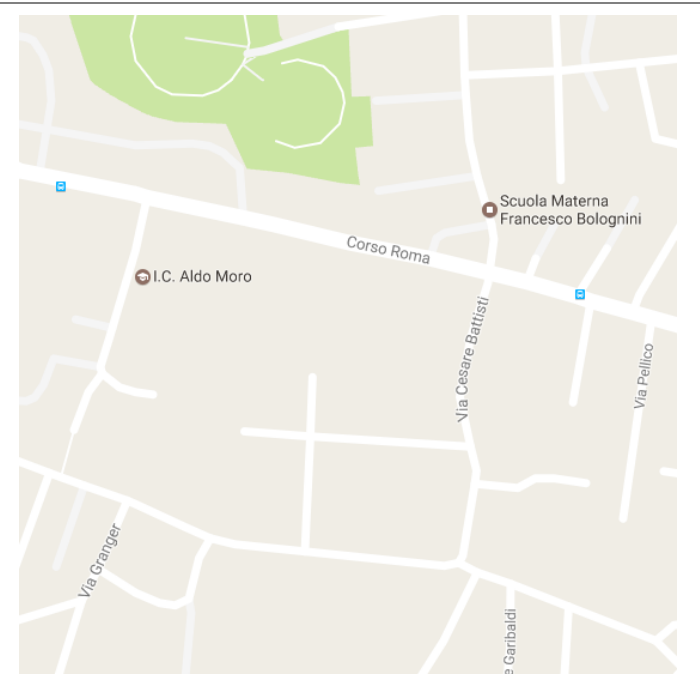
Denominazione	Scuola dell'Infanzia "Primavera" (I.C. Aldo Moro)				
Indirizzo	Corso Roma, 35 – Seriate (BG)			Cod. ISTAT Comune	016198
Recapiti telefonici	C	+39 035 298798	F	+39 035 298798	H24 -
Altro (e-mail e pec)	bgic876002@istruzione.it; bgic876002@pec.istruzione.it				
Tipo*	STRUTTURA DI EMERGENZA			Cod.*	4
Sottotipo*	Struttura di accoglienza o ricovero			Cod.*	1
Tipo di utilizzo nella normalità*	Scuola			Cod.*	9
Destinazione da PGT	-				
Area vulnerabile per il rischio:	n.c.			Scenario n°	n.c.
CARATTERISTICHE TECNICHE					
Sup. totale (m ²)	1.370	N° piani	1	N° locali/camere	12
Posti letto n°	--	Servizi igienici n°	23	Generatore autonomo	-
Ristorazione/mensa	Si	n. pasti	-	Dotata di Piano di Evacuazione	-
Costruzione con tecniche antisismiche	-		Coeff. di vulnerabilità sismica	---	
Accesso alla struttura	Passi carrai	si	da Via Garibaldi		
	Collegamenti viabilità	Corso Roma, Via Garibaldi, Via Mazzini			
<i>(da compilare solo per edifici scolastici e similari)</i>					
Anno scolastico	2015/16	Alumni n°	141	Docenti n°	-
Altro personale n°	-				
NOTE:					

DETENTORE DELLA STRUTTURA / Generalità del Proprietario					
Cognome/Nome o Rag. Soc. le	Amministrazione Comunale di Seriate				
Indirizzo	Piazza A. Alebardi, 1 – Seriate (BG)				
Recapiti telefonici	C	035 304111	F	035 301152	H24
Altro (e-mail e pec)	comune.seriate@pec.it				

RESPONSABILE DELLA STRUTTURA					
Cognome/Nome o Rag. Soc. le	Cristian Vezzoli				
Indirizzo	c/o Amm.ne Com.le di Seriate				
Mansione/Funzione:	Sindaco pro-tempore				
Recapiti telefonici	C		D		F
Altro (e-mail)					

ALTRO RESPONSABILE DELLA STRUTTURA					
Cognome/Nome o Rag. Soc. le					
Indirizzo					
Mansione/Funzione:					
Recapiti telefonici	C		D		F
Altro (e-mail)					

Note di compilazione: la voce «*posti letto*» riguarda le strutture tipo albergo o similari; la voce «*numero locali*» è da intendersi come n° di camere, oppure di aule e/o locali (per le scuole) da adibire a dormitori di emergenza o ricovero di fortuna per persone. Per «*superficie totale*» si intende la superficie della struttura anche se su più piani. Per «*ristorazione/mensa*» si intende la presenza di struttura idonea a fornire pasti (indicare n° pasti possibili). Per «*Mansione/Funzione*» indicarne la qualifica. Il recapito telefonico va indicato con: D (diretto) - Ab (abitazione) - C (centralino) - Cell (cellulare) - F (fax).
Cod. *= Codifica PEWEB Regione Lombardia



Viabilità di accesso alla struttura- Stralcio stradale comunale



Foto della struttura (da google maps/street View)



Planimetria dell'area (scala 1:2.000) da cartografia di piano

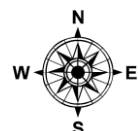


Piano di Emergenza
Comune di Seriate
Provincia di Bergamo

Carta di dettaglio
Aree di Emergenza
Struttura strategica

Struttura n° **SR12**

Scala: 1:2.000



Aggiornamento: dicembre 2016

Ecometrics S.r.l. - LibraRisk S.r.l.

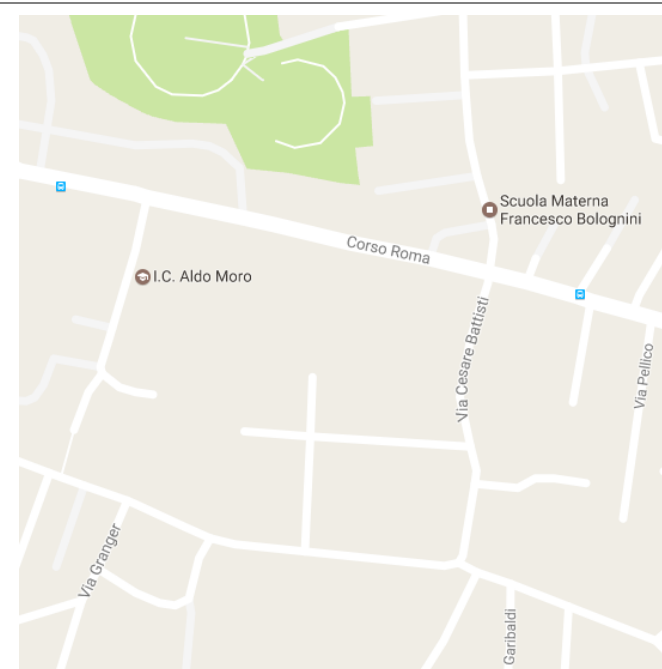
Denominazione	Scuola Primaria "C. Cerioli" (I.C. Aldo Moro)				
Indirizzo	Via Don Minzoni, 3 – Seriate (BG)			Cod. ISTAT Comune	016198
Recapiti telefonici	C	+39 035 294344	F	+39 035 4240539	H24 -
Altro (e-mail e pec)	bgic876002@istruzione.it; bgic876002@pec.istruzione.it				
Tipo*	STRUTTURA DI EMERGENZA			Cod.*	4
Sottotipo*	Struttura di accoglienza e ricovero			Cod.*	1
Tipo di utilizzo nella normalità*	Scuola			Cod.*	9
Destinazione da PGT	-				
Area vulnerabile per il rischio:	n.c.			Scenario n°	n.c.
CARATTERISTICHE TECNICHE					
Sup. totale (m ²)	3.240	N° piani	2	N° locali/camere	30
Posti letto n°	--	Servizi igienici n°	26	Generatore autonomo	-
Ristorazione/mensa	si	n. pasti	-	Dotata di Piano di Evacuazione	-
Costruzione con tecniche antisismiche	si/no		Coeff. di vulnerabilità sismica	---	
Accesso alla struttura	Passi carrai	No			
	Collegamenti viabilità	Via Don Minzoni, Via G. Garibaldi			
<i>(da compilare solo per edifici scolastici e similari)</i>					
Anno scolastico	2015/16	Alumni n°	370	Docenti n°	-
Altro personale n°	-				
NOTE:					

DETENTORE DELLA STRUTTURA / Generalità del Proprietario					
Cognome/Nome o Rag. Soc. le	Amministrazione Comunale di Seriate				
Indirizzo	Piazza A. Alebardi, 1 – Seriate (BG)				
Recapiti telefonici	C	035 304111	F	035 301152	H24
Altro (e-mail e pec)	comune.seriate@pec.it				

RESPONSABILE DELLA STRUTTURA					
Cognome/Nome o Rag. Soc. le	Cristian Vezzoli				
Indirizzo	c/o Amm.ne Com.le di Seriate				
Mansione/Funzione:	Sindaco pro-tempore				
Recapiti telefonici	C		D		F
Altro (e-mail)					

ALTRO RESPONSABILE DELLA STRUTTURA					
Cognome/Nome o Rag. Soc. le					
Indirizzo					
Mansione/Funzione:					
Recapiti telefonici	C		D		F
Altro (e-mail)					

Note di compilazione: la voce «post letto» riguarda le strutture tipo albergo o similari; la voce «numero locali» è da intendersi come n° di camere, oppure di aule e/o locali (per le scuole) da adibire a dormitori di emergenza o ricovero di fortuna per persone. Per «superficie totale» si intende la superficie della struttura anche se su più piani. Per «ristorazione/mensa» si intende la presenza di struttura idonea a fornire pasti (indicare n° pasti possibili). Per «Mansione/Funzione» indicarne la qualifica. Il recapito telefonico va indicato con: D (diretto) - Ab (abitazione) - C (centralino) - Cell (cellulare) - F (fax).
Cod. *= Codifica PEWEB Regione Lombardia



Viabilità di accesso alla struttura- Stralcio stradale comunale




Foto della struttura (da google maps/street View)



Planimetria dell'area (scala 1:2.000) da cartografia di piano

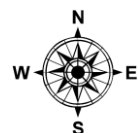


**Piano di Emergenza
Comune di Seriate**
Provincia di Bergamo

**Carta di dettaglio
Aree di Emergenza**
Struttura strategica

Struttura n° SR13

Scala: 1:2.000



Aggiornamento: dicembre 2016

Ecometrics S.r.l. - LibraRisk S.r.l.

Denominazione	Palestra Scuola Primaria "C. Cerioli" (I.C. Aldo Moro)				
Indirizzo	Via Don Minzoni, 3 – Seriate (BG)			Cod. ISTAT Comune	016198
Recapiti telefonici	C	+39 035 294344	F	+39 035 4240539	H24 -
Altro (e-mail e pec)	bgic876002@istruzione.it; bgic876002@pec.istruzione.it				
Tipo*	STRUTTURA DI EMERGENZA			Cod.*	4
Sottotipo*	Struttura di accoglienza e ricovero			Cod.*	1
Tipo di utilizzo nella normalità*	Palestra			Cod.*	8
Destinazione da PGT	-				
Area vulnerabile per il rischio:	n.c.			Scenario n°	n.c.
CARATTERISTICHE TECNICHE					
Sup. totale (m ²)	855	N° piani	1	N° locali/camere	---
Posti letto n°	--	Servizi igienici n°	6	Generatore autonomo	-
Ristorazione/mensa	-	n. pasti	-	Dotata di Piano di Evacuazione	-
Costruzione con tecniche antisismiche	si/no		Coeff. di vulnerabilità sismica	---	
Accesso alla struttura	Passi carrai	No			
	Collegamenti viabilità	Via Don Minzoni, Via G. Garibaldi			
<i>(da compilare solo per edifici scolastici e similari)</i>					
Anno scolastico	2015/16	Alumni n°	--	Docenti n°	--
NOTE: capienza massima 148 persone					

DETENTORE DELLA STRUTTURA / Generalità del Proprietario					
Cognome/Nome o Rag. Soc. le	Amministrazione Comunale di Seriate				
Indirizzo	Piazza A. Alebardi, 1 – Seriate (BG)				
Recapiti telefonici	C	035 304111	F	035 301152	H24
Altro (e-mail e pec)	comune.seriate@pec.it				

RESPONSABILE DELLA STRUTTURA					
Cognome/Nome o Rag. Soc. le	Cristian Vezzoli				
Indirizzo	c/o Amm.ne Com.le di Seriate				
Mansione/Funzione:	Sindaco pro-tempore				
Recapiti telefonici	C		D		F Cell
Altro (e-mail)					

ALTRO RESPONSABILE DELLA STRUTTURA					
Cognome/Nome o Rag. Soc. le					
Indirizzo					
Mansione/Funzione:					
Recapiti telefonici	C		D		F Cell
Altro (e-mail)					

Note di compilazione: la voce «*posti letto*» riguarda le strutture tipo albergo o similari; la voce «*numero locali*» è da intendersi come n° di camere, oppure di aule e/o locali (per le scuole) da adibire a dormitori di emergenza o ricovero di fortuna per persone. Per «*superficie totale*» si intende la superficie della struttura anche se su più piani. Per «*ristorazione/mensa*» si intende la presenza di struttura idonea a fornire pasti (indicare n° pasti possibili). Per «*Mansione/Funzione*» indicarne la qualifica. Il recapito telefonico va indicato con: D (diretto) - Ab (abitazione) - C (centralino) - Cell (cellulare) - F (fax).
Cod. *= Codifica PEWEB Regione Lombardia



Viabilità di accesso alla struttura- Stralcio stradale comunale




Foto della struttura (da google maps/street View)



Planimetria dell'area (scala 1:2.000) da cartografia di piano



**Piano di Emergenza
Comune di Seriate**
Provincia di Bergamo

**Carta di dettaglio
Aree di Emergenza**
Struttura strategica

Struttura n° **SR14**

Scala: 1:2.000



Aggiornamento: dicembre 2016

Ecometrics S.r.l. - LibraRisk S.r.l.

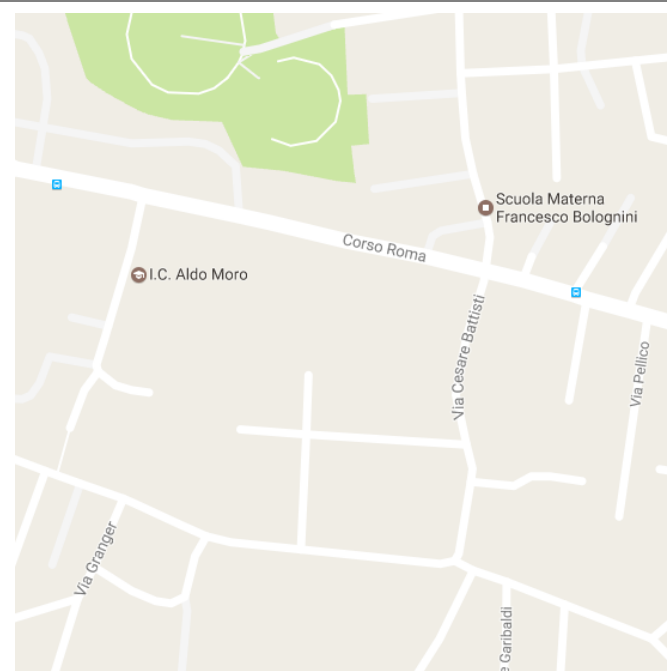
Denominazione	Scuola Secondaria di Primo Grado "A. Moro" (I.C. Aldo Moro)				
Indirizzo	Corso Roma, 37 – Seriate (BG)			Cod. ISTAT Comune	016198
Recapiti telefonici	C	+39 035 295297	F	+39 035 4240539	H24 -
Altro (e-mail e pec)	bgic876002@istruzione.it; bgic876002@pec.istruzione.it				
Tipo*	STRUTTURA DI EMERGENZA			Cod.*	4
Sottotipo*	Struttura di accoglienza e ricovero			Cod.*	1
Tipo di utilizzo nella normalità*	Scuola			Cod.*	9
Destinazione da PGT	-				
Area vulnerabile per il rischio:	n.c.			Scenario n°	n.c.
CARATTERISTICHE TECNICHE					
Sup. totale (m ²)	3.849	N° piani	3+int.	N° locali/camere	24
Posti letto n°	--	Servizi igienici n°	18	Generatore autonomo	-
Ristorazione/mensa	-	n. pasti	-	Dotata di Piano di Evacuazione	-
Costruzione con tecniche antisismiche	si/no	Coeff. di vulnerabilità sismica		---	
Accesso alla struttura	Passi carrai	No			
	Collegamenti viabilità	Corso Roma, Via Don Minzoni			
<i>(da compilare solo per edifici scolastici e similari)</i>					
Anno scolastico	2015/16	Alumni n°	288	Docenti n°	-
Altro personale n°	-				
NOTE:					

DETENTORE DELLA STRUTTURA / Generalità del Proprietario					
Cognome/Nome o Rag. Soc. le	Amministrazione Comunale di Seriate				
Indirizzo	Piazza A. Alebardi, 1 – Seriate (BG)				
Recapiti telefonici	C	035 304111	F	035 301152	H24 -
Altro (e-mail e pec)	comune.seriate@pec.it				

RESPONSABILE DELLA STRUTTURA					
Cognome/Nome o Rag. Soc. le	Cristian Vezzoli				
Indirizzo	c/o Amm.ne Com.le di Seriate				
Mansione/Funzione:	Sindaco pro-tempore				
Recapiti telefonici	C		D		F Cell
Altro (e-mail)					

ALTRO RESPONSABILE DELLA STRUTTURA					
Cognome/Nome o Rag. Soc. le					
Indirizzo					
Mansione/Funzione:					
Recapiti telefonici	C		D		F Cell
Altro (e-mail)					

Note di compilazione: la voce «*posti letto*» riguarda le strutture tipo albergo o similari; la voce «*numero locali*» è da intendersi come n° di camere, oppure di aule e/o locali (per le scuole) da adibire a dormitori di emergenza o ricovero di fortuna per persone. Per «*superficie totale*» si intende la superficie della struttura anche se su più piani. Per «*ristorazione/mensa*» si intende la presenza di struttura idonea a fornire pasti (indicare n° pasti possibili). Per «*Mansione/Funzione*» indicarne la qualifica. Il recapito telefonico va indicato con: D (diretto) - Ab (abitazione) - C (centralino) - Cell (cellulare) - F (fax).
Cod. *= Codifica PEWEB Regione Lombardia



Viabilità di accesso alla struttura- Stralcio stradale comunale


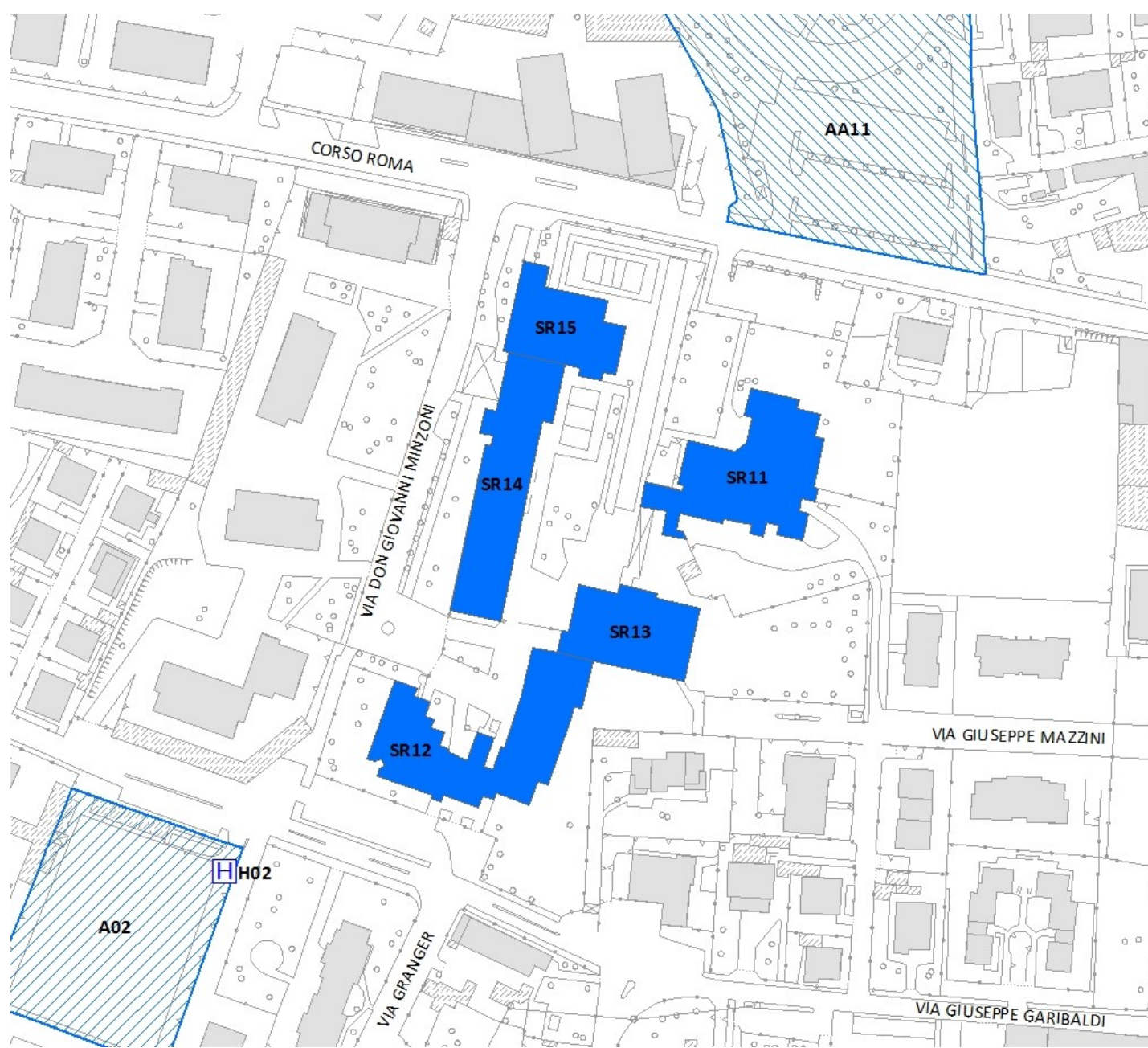


Foto della struttura (da google maps/street View)



Planimetria dell'area (scala 1:2.000) da cartografia di piano

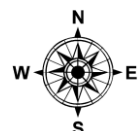


**Piano di Emergenza
Comune di Seriate**
Provincia di Bergamo

**Carta di dettaglio
Aree di Emergenza**
Struttura strategica

Struttura n° **SR15**

Scala: 1:2.000



Aggiornamento: dicembre 2016

Ecometrics S.r.l. - LibraRisk S.r.l.

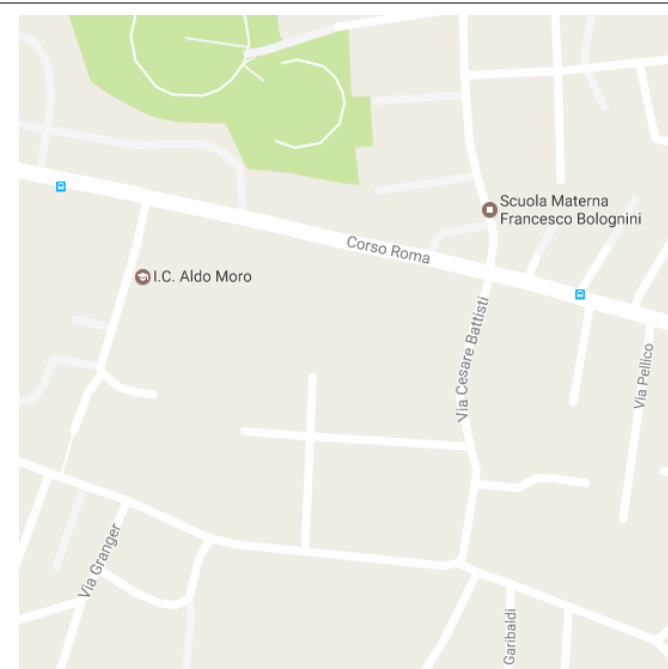
Denominazione	Palestra Scuola Secondaria "A. Moro" (I.C. Aldo Moro)				
Indirizzo	Corso Roma, 37 – Seriate (BG)			Cod. ISTAT Comune	016198
Recapiti telefonici	C	+39 035 295297	F	+39 035 4240539	H24 -
Altro (e-mail e pec)	bgic876002@istruzione.it; bgic876002@pec.istruzione.it				
Tipo*	STRUTTURA DI EMERGENZA			Cod.*	4
Sottotipo*	Struttura di accoglienza e ricovero			Cod.*	1
Tipo di utilizzo nella normalità*	Palestra			Cod.*	8
Destinazione da PGT	-				
Area vulnerabile per il rischio:	n.c.			Scenario n°	n.c.
CARATTERISTICHE TECNICHE					
Sup. totale (m ²)	761	N° piani	1	N° locali/camere	---
Posti letto n°	--	Servizi igienici n°	5	Generatore autonomo	-
Ristorazione/mensa	no	n. pasti	---	Dotata di Piano di Evacuazione	-
Costruzione con tecniche antisismiche	-		Coeff. di vulnerabilità sismica	---	
Accesso alla struttura	Passi carrai	No			
	Collegamenti viabilità	Corso Roma, Via Don Minzoni			
<i>(da compilare solo per edifici scolastici e similari)</i>					
Anno scolastico	20../..	Alumni n°	---	Docenti n°	---
Altro personale n°	---				
NOTE:					

DETENTORE DELLA STRUTTURA / Generalità del Proprietario					
Cognome/Nome o Rag. Soc. le	Amministrazione Comunale di Seriate				
Indirizzo	Piazza A. Alebardi, 1 – Seriate (BG)				
Recapiti telefonici	C	035 304111	F	035 301152	H24 -
Altro (e-mail e pec)	comune.seriate@pec.it				

RESPONSABILE DELLA STRUTTURA					
Cognome/Nome o Rag. Soc. le	Cristian Vezzoli				
Indirizzo	c/o Amm.ne Com.le di Seriate				
Mansione/Funzione:	Sindaco pro-tempore				
Recapiti telefonici	C		D		F
Altro (e-mail)	Cell				

ALTRO RESPONSABILE DELLA STRUTTURA					
Cognome/Nome o Rag. Soc. le					
Indirizzo					
Mansione/Funzione:					
Recapiti telefonici	C		D		F
Altro (e-mail)	Cell				

Note di compilazione: la voce «*posti letto*» riguarda le strutture tipo albergo o similari; la voce «*numero locali*» è da intendersi come n° di camere, oppure di aule e/o locali (per le scuole) da adibire a dormitori di emergenza o ricovero di fortuna per persone. Per «*superficie totale*» si intende la superficie della struttura anche se su più piani. Per «*ristorazione/mensa*» si intende la presenza di struttura idonea a fornire pasti (indicare n° pasti possibili). Per «*Mansione/Funzione*» indicarne la qualifica. Il recapito telefonico va indicato con: D (diretto) - Ab (abitazione) - C (centralino) - Cell (cellulare) - F (fax).
Cod. *= Codifica PEWEB Regione Lombardia



Viabilità di accesso alla struttura- Stralcio stradale comunale



Foto della struttura (da google maps/street View)



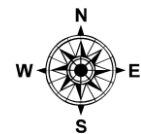
Planimetria dell'area (scala 1:2.000) da cartografia di piano



Piano di Emergenza
Comune di Seriate
Provincia di Bergamo

Carta di dettaglio
Aree di Emergenza
Struttura strategica

Struttura n° **SR16**
Scala: 1:2.000



Aggiornamento: dicembre 2016

Ecometrics S.r.l. - LibraRisk S.r.l.



Denominazione	Istituto Superiore "Ettore Majorana" (sede Corso Europa)					
Indirizzo	Corso Europa, 14- Seriate (BG)			Cod. ISTAT Comune	016198	
Recapiti telefonici	C	+39 035 297612	F	+39 035 301672	H24	
Altro (e-mail e pec)	majorana@majorana.org – bgis01700a@pec.istruzione.it					
Tipo*	STRUTTURA DI EMERGENZA				Cod.*	1
Sottotipo *	Struttura di accoglienza o ricovero				Cod.*	4
Tipo di utilizzo nella normalità*	Scuola				Cod.*	9
Destinazione da PGT	-					
Area vulnerabile per il rischio:	n.c.			Scenario n°	n.c.	

CARATTERISTICHE TECNICHE

Sup. totale (m ²)	3.750	N° piani	2	N° locali/camere	57
Posti letto n°	--	Servizi igienici n°	33 (9 loc)	Generatore autonomo	No
Ristorazione/mensa	no	n. pasti	---	Dotata di Piano di Evacuazione	si
Costruzione con tecniche antisismiche	no	Coeff. di vulnerabilità sismica	---		

Accesso alla struttura	Passi carrai	si	Corso Europa		
	Collegamenti viabilità	Corso Europa, Via Luigi Galvani			

(da compilare solo per edifici scolastici e similari)

Anno scolastico	2016/17	Alumni n°	593	Docenti n°	113	Altro personale n°	11
-----------------	---------	-----------	------------	------------	------------	--------------------	-----------

NOTE:

DETENTORE DELLA STRUTTURA / Generalità del Proprietario

Cognome/Nome o Rag. Soc. le	Provincia di Bergamo				
Indirizzo	Via Sora, 4 – Bergamo (BG)				
Recapiti telefonici	C	035387669	F	035387664	H24
Altro (e-mail e pec)	protocollo@pec.provincia.bergamo.it - protocollo@pec.provincia.bergamo.it				

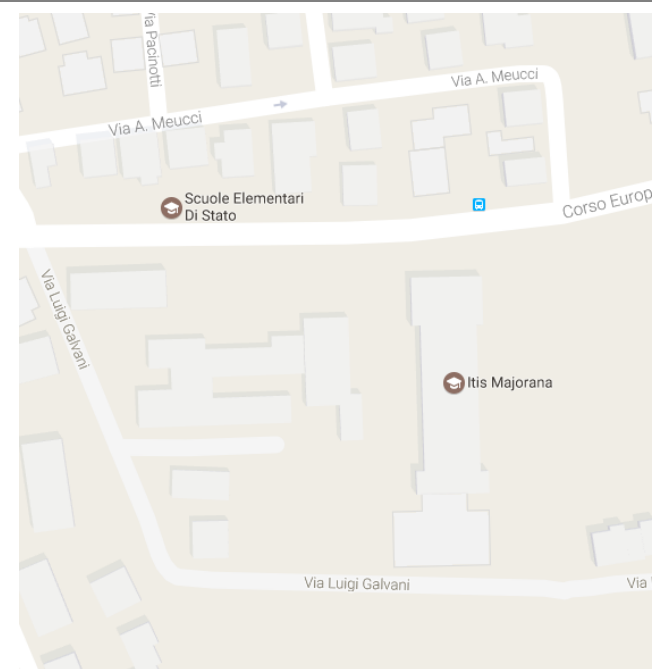
RESPONSABILE DELLA STRUTTURA

Cognome/Nome o Rag. Soc. le	Crotti Annamaria				
Indirizzo	Via G. Leopardi – 24068 Seriate (BG)				
Mansione/Funzione:	Dirigente Scolastico				
Recapiti telefonici	C	035 297 612	D		F
Altro (e-mail)	dirigente@majorana.org				

ALTRO RESPONSABILE DELLA STRUTTURA

Cognome/Nome o Rag. Soc. le					
Indirizzo					
Mansione/Funzione:					
Recapiti telefonici	C		D		F
Altro (e-mail)					

Note di compilazione: la voce «*posti letto*» riguarda le strutture tipo albergo o similari; la voce «*numero locali*» è da intendersi come n° di camere, oppure di aule e/o locali (per le scuole) da adibire a dormitori di emergenza o ricovero di fortuna per persone. Per «*superficie totale*» si intende la superficie della struttura anche se su più piani. Per «*ristorazione/mensa*» si intende la presenza di struttura idonea a fornire pasti (indicare n° pasti possibili). Per «*Mansione/Funzione*» indicarne la qualifica. Il recapito telefonico va indicato con: D (diretto) - Ab (abitazione) - C (centralino) - Cell (cellulare) - F (fax).
Cod. *= Codifica PEWEB Regione Lombardia



Viabilità di accesso alla struttura- Stralcio stradale comunale


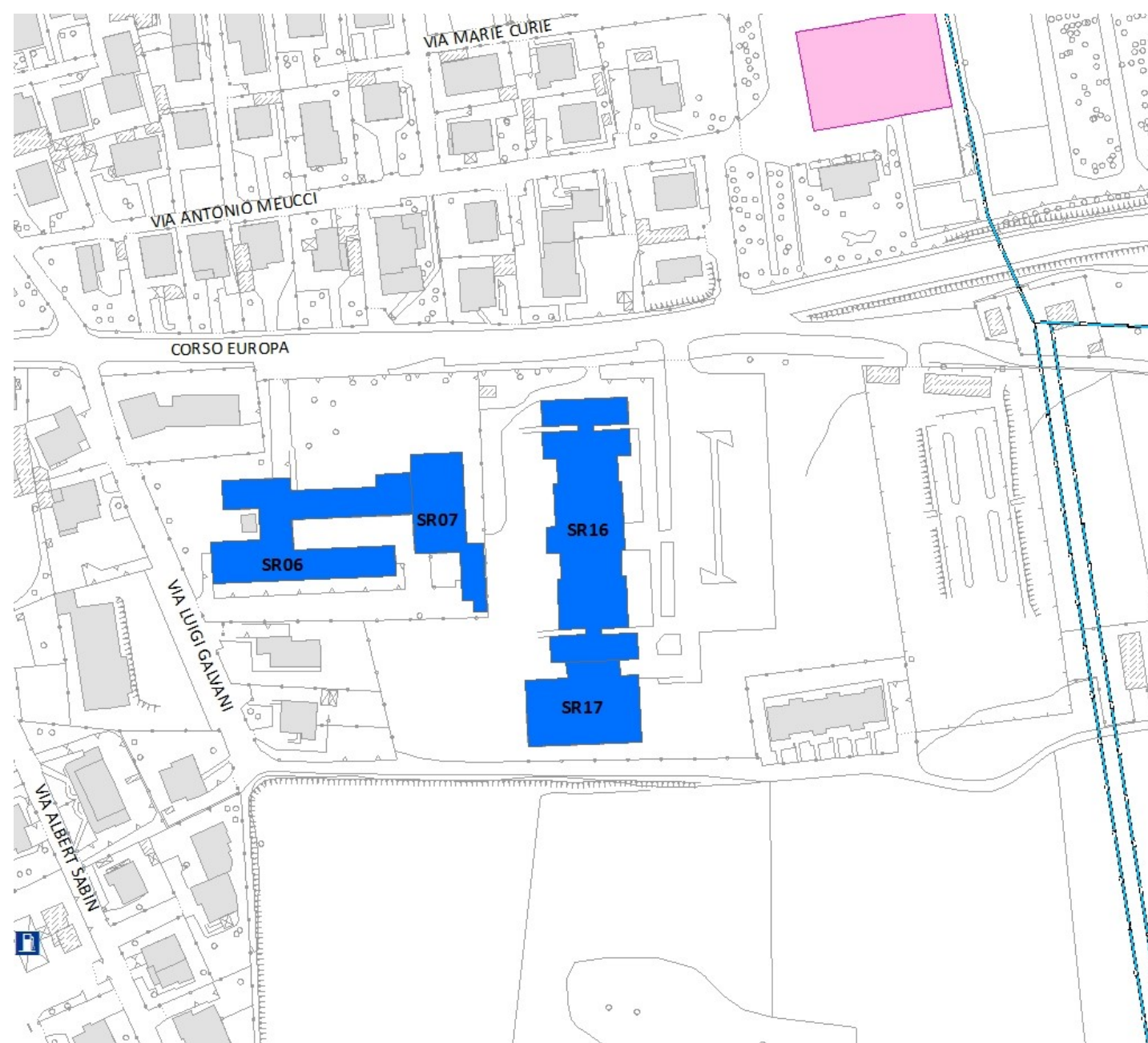


Foto della struttura (da google maps/street View)



Planimetria dell'area (scala 1:2.000) da cartografia di piano



Piano di Emergenza
Comune di Seriate
Provincia di Bergamo

Carta di dettaglio
Aree di Emergenza
Struttura strategica

Struttura n° **SR17**
Scala: 1:2.000



Aggiornamento: dicembre 2016

Ecometrics S.r.l. - LibraRisk S.r.l.



Denominazione	Palestra Istituto Superiore "Ettore Majorana" (sede Corso Europa)					
Indirizzo	Corso Europa, 14- Seriate (BG)			Cod. ISTAT Comune	016198	
Recapiti telefonici	C	+39 035 297612	F	+39 035 301672	H24 ?	
Altro (e-mail e pec)	majorana@majorana.org – bgis01700a@pec.istruzione.it					
Tipo*	STRUTTURA DI EMERGENZA				Cod.*	1
Sottotipo *	Struttura di accoglienza o ricovero				Cod.*	4
Tipo di utilizzo nella normalità*	Palestra				Cod.*	8
Destinazione da PGT	-					
Area vulnerabile per il rischio:	n.c.			Scenario n°	n.c.	

CARATTERISTICHE TECNICHE

Sup. totale (m ²)	771	N° piani	1	N° locali/camere	-
Posti letto n°	--	Servizi igienici n°	-	Generatore autonomo	-
Ristorazione/mensa	no	n. pasti	---	Dotata di Piano di Evacuazione	-
Costruzione con tecniche antisismiche	-	Coeff. di vulnerabilità sismica	---		

Accesso alla struttura	Passi carrai	No
	Collegamenti viabilità	Corso Europa, Via Luigi Galvani

(da compilare solo per edifici scolastici e similari)

Anno scolastico	20../..	Alumni n°	---	Docenti n°	---	Altro personale n°	---
-----------------	---------	-----------	------------	------------	------------	--------------------	------------

NOTE:

DETENTORE DELLA STRUTTURA / Generalità del Proprietario

Cognome/Nome o Rag. Soc. le	Provincia di Bergamo				
Indirizzo	Via Sora, 4 – Bergamo (BG)				
Recapiti telefonici	C	035387669	F	035387664	H24
Altro (e-mail e pec)	protocollo@pec.provincia.bergamo.it - protocollo@pec.provincia.bergamo.it				


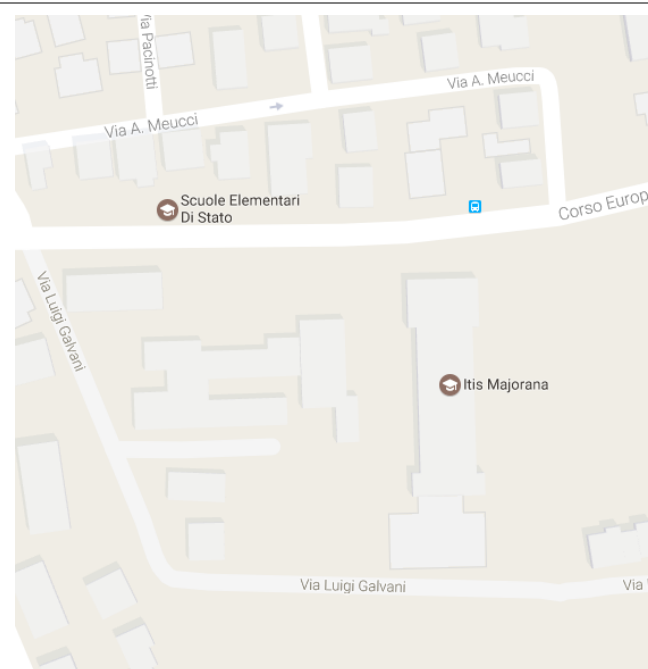
RESPONSABILE DELLA STRUTTURA

Cognome/Nome o Rag. Soc. le	Crotti Annamaria				
Indirizzo	Via G. Leopardi – 24068 Seriate (BG)				
Mansione/Funzione:	Dirigente Scolastico				
Recapiti telefonici	C	035 297 612	D		F Cell
Altro (e-mail)	dirigente@majorana.org				

ALTRO RESPONSABILE DELLA STRUTTURA

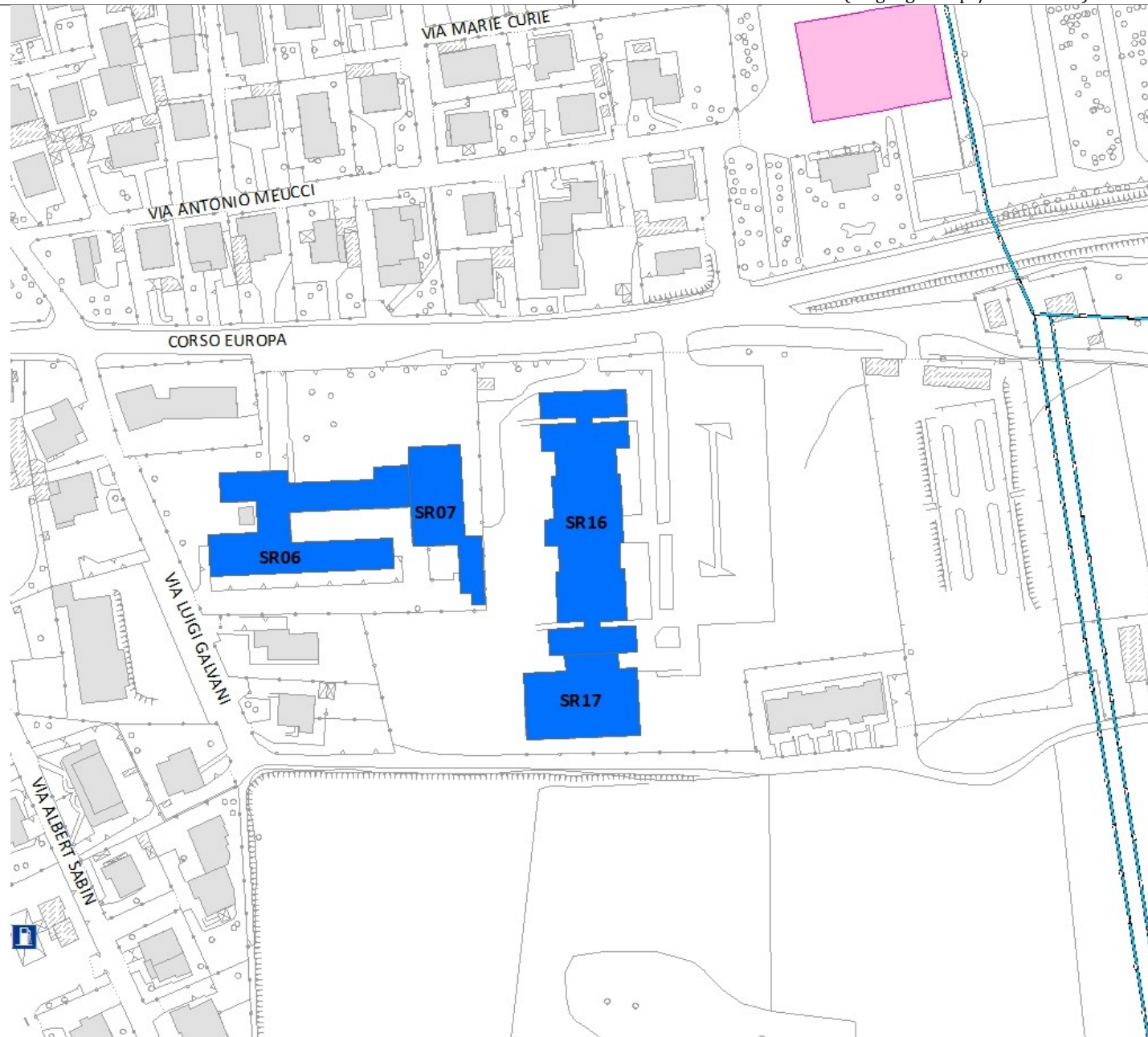
Cognome/Nome o Rag. Soc. le					
Indirizzo					
Mansione/Funzione:					
Recapiti telefonici	C		D	F	Cell
Altro (e-mail)					

Note di compilazione: la voce «*posti letto*» riguarda le strutture tipo albergo o similari; la voce «*numero locali*» è da intendersi come n° di camere, oppure di aule e/o locali (per le scuole) da adibire a dormitori di emergenza o ricovero di fortuna per persone. Per «*superficie totale*» si intende la superficie della struttura anche se su più piani. Per «*ristorazione/mensa*» si intende la presenza di struttura idonea a fornire pasti (indicare n° pasti possibili). Per «*Mansione/Funzione*» indicarne la qualifica. Il recapito telefonico va indicato con: D (diretto) - Ab (abitazione) - C (centralino) - Cell (cellulare) - F (fax).
Cod. *= Codifica PEWEB Regione Lombardia



Viabilità di accesso alla struttura- Stralcio stradale comunale

Foto della struttura (da google maps/street View)



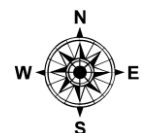
Planimetria dell'area (scala 1:2.000) da cartografia di piano



Piano di Emergenza
Comune di Seriate
Provincia di Bergamo

Carta di dettaglio
Aree di Emergenza
Struttura strategica

Struttura n° **SR18**
Scala: 1:2.000



Aggiornamento: dicembre 2016

Ecometrics S.r.l. - LibraRisk S.r.l.



Denominazione	Istituto Superiore "Ettore Majorana" (sede Via Partigiani)					
Indirizzo	Via Partigiani, 1 – Seriate (BG)			Cod. ISTAT Comune	016198	
Recapiti telefonici	C	+39 035 297612	F	+39 035 301672	H24 -	
Altro (e-mail e pec)	majorana@majorana.org – bgis01700a@pec.istruzione.it					
Tipo*	STRUTTURA DI EMERGENZA				Cod.*	4
Sottotipo*	Struttura di accoglienza e ricovero				Cod.*	1
Tipo di utilizzo nella normalità*	Scuola				Cod.*	9
Destinazione da PGT	-					
Area vulnerabile per il rischio:	n.c.			Scenario n°	n.c.	
CARATTERISTICHE TECNICHE						
Sup. totale (m ²)	6.470	N° piani	4	N° locali/camere	57	
Posti letto n°	--	Servizi igienici n°	65 (23 loc)	Generatore autonomo	no	
Ristorazione/mensa	si/no	n. pasti	---	Dotata di Piano di Evacuazione	si	
Costruzione con tecniche antisismiche	no	Coeff. di vulnerabilità sismica	---			
Accesso alla struttura	Passi carrai si	da Via Partigiani e Via Paderno				
	Collegamenti viabilità	Via Partigiani, Via Paderno				
<i>(da compilare solo per edifici scolastici e similari)</i>						
Anno scolastico	2016/17	Alumni n°	739	Docenti n°	131	
		Altro personale n°	29			
NOTE:						

DETENTORE DELLA STRUTTURA / Generalità del Proprietario					
Cognome/Nome o Rag. Soc. le	Provincia di Bergamo				
Indirizzo	Via Sora, 4 – Bergamo (BG)				
Recapiti telefonici	C	035387669	F	035387664	H24
Altro (e-mail e pec)	protocollo@pec.provincia.bergamo.it - protocollo@pec.provincia.bergamo.it				
RESPONSABILE DELLA STRUTTURA					
Cognome/Nome o Rag. Soc. le	Crotti Annamaria				
Indirizzo	Via G. Leopardi – 24068 Seriate (BG)				
Mansione/Funzione:	Dirigente Scolastico				
Recapiti telefonici	C	035 297 612	D		F Cell
Altro (e-mail)	dirigente@majorana.org				
ALTRO RESPONSABILE DELLA STRUTTURA					
Cognome/Nome o Rag. Soc. le					
Indirizzo					
Mansione/Funzione:					
Recapiti telefonici	C		D		F Cell
Altro (e-mail)					

Note di compilazione: la voce «*posti letto*» riguarda le strutture tipo albergo o similari; la voce «*numero locali*» è da intendersi come n° di camere, oppure di aule e/o locali (per le scuole) da adibire a dormitori di emergenza o ricovero di fortuna per persone. Per «*superficie totale*» si intende la superficie della struttura anche se su più piani. Per «*ristorazione/mensa*» si intende la presenza di struttura idonea a fornire pasti (indicare n° pasti possibili). Per «*Mansione/Funzione*» indicarne la qualifica. Il recapito telefonico va indicato con: D (diretto) - Ab (abitazione) - C (centralino) - Cell (cellulare) - F (fax).
Cod. *= Codifica PEWEB Regione Lombardia



Viabilità di accesso alla struttura- Stralcio stradale comunale


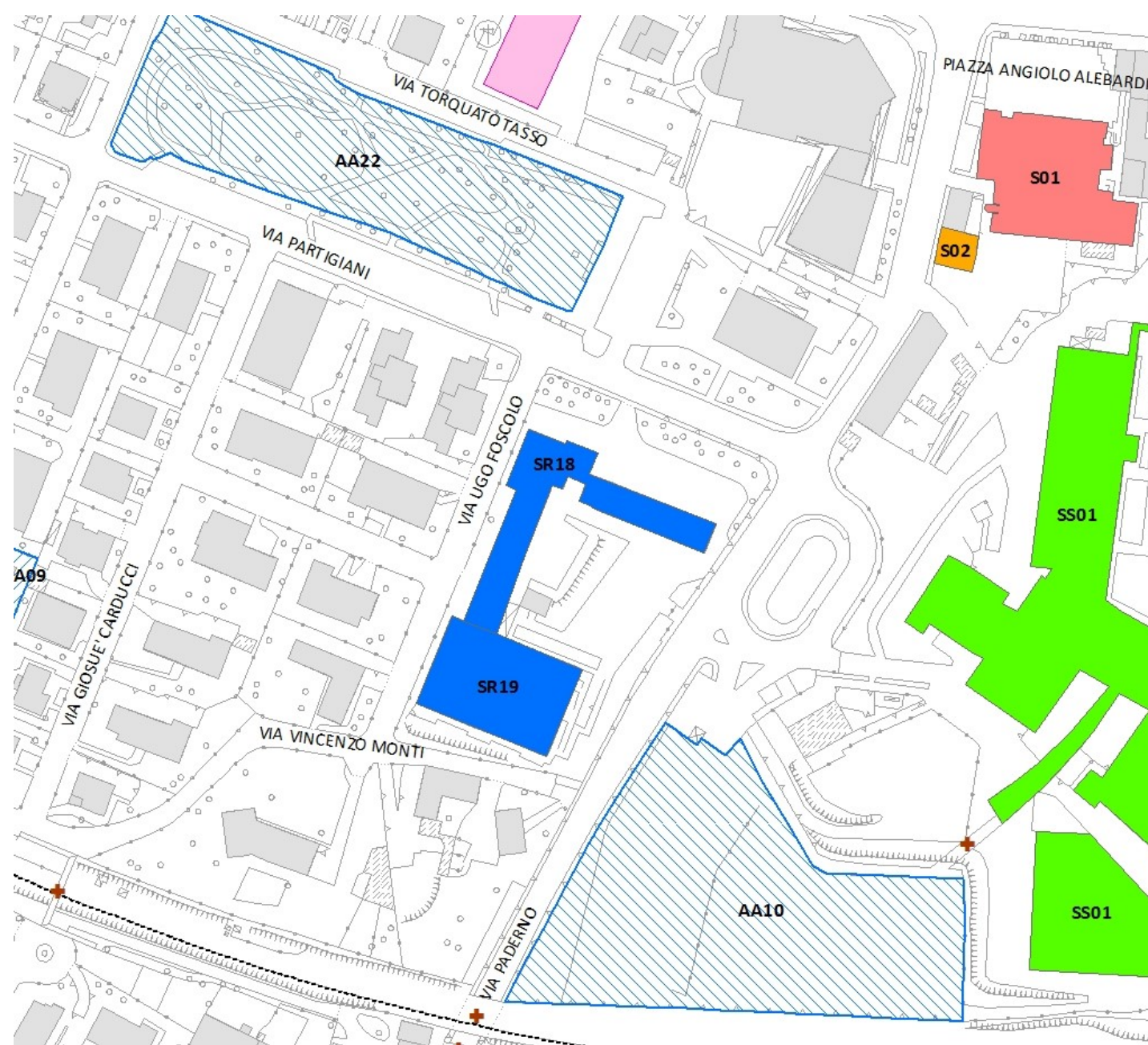


Foto della struttura (da google maps/street View)



Planimetria dell'area (scala 1:2.000) da cartografia di piano



Piano di Emergenza
Comune di Seriate
Provincia di Bergamo

Carta di dettaglio
Aree di Emergenza
Struttura strategica

Struttura n° SR19
Scala: 1:2.000




Aggiornamento: dicembre 2016

Ecometrics S.r.l. - LibraRisk S.r.l.

Denominazione	Palestra Istituto Superiore "Ettore Majorana" (sede Via Partigiani)					
Indirizzo	Via Partigiani, 1 – Seriate (BG)			Cod. ISTAT Comune	016198	
Recapiti telefonici	C	+39 035 297612	F	+39 035 301672	H24 -	
Altro (e-mail e pec)	majorana@majorana.org – bgis01700a@pec.istruzione.it					
Tipo*	STRUTTURA DI EMERGENZA				Cod.*	4
Sottotipo *	Struttura di accoglienza e ricovero				Cod.*	1
Tipo di utilizzo nella normalità*	Palestra				Cod.*	8
Destinazione da PGT	-					
Area vulnerabile per il rischio:	n.c.			Scenario n°	n.c.	
CARATTERISTICHE TECNICHE						
Sup. totale (m ²)	1.209	N° piani	1	N° locali/camere	---	
Posti letto n°	--	Servizi igienici n°	-	Generatore autonomo	-	
Ristorazione/mensa	no	n. pasti	---	Dotata di Piano di Evacuazione	-	
Costruzione con tecniche antisismiche	-		Coeff. di vulnerabilità sismica	---		
Accesso alla struttura	Passi carrai	si	da Via S. Pertini			
	Collegamenti viabilità					
<i>(da compilare solo per edifici scolastici e similari)</i>						
Anno scolastico	2015/16	Alumni n°	---	Docenti n°	---	
Altro personale n°	---					
NOTE:						

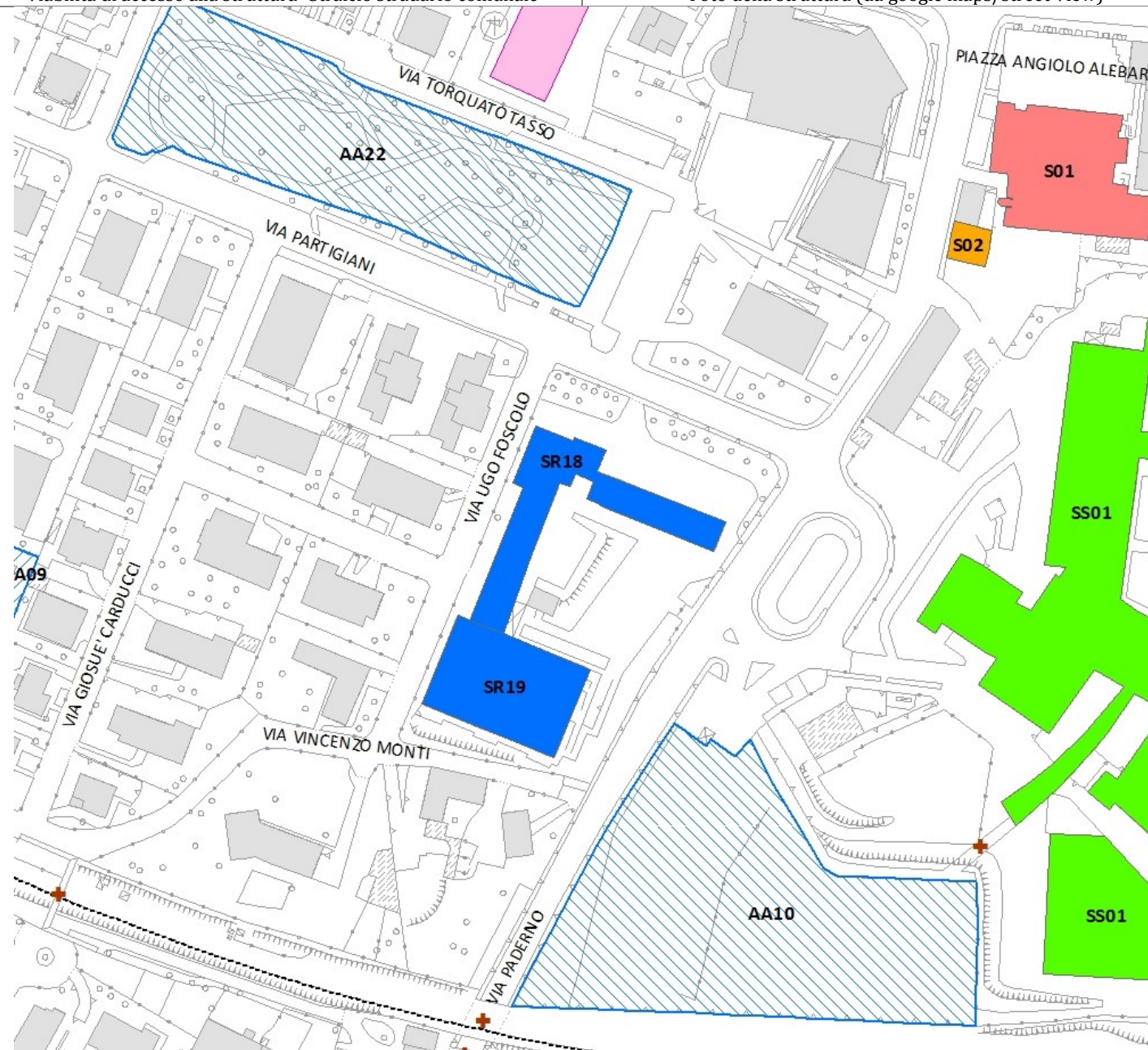
DETENTORE DELLA STRUTTURA / Generalità del Proprietario					
Cognome/Nome o Rag. Soc. le	Provincia di Bergamo				
Indirizzo	Via Sora, 4 – Bergamo (BG)				
Recapiti telefonici	C	035387669	F	035387664	H24
Altro (e.mail e pec)	protocollo@pec.provincia.bergamo.it - protocollo@pec.provincia.bergamo.it				
RESPONSABILE DELLA STRUTTURA					
Cognome/Nome o Rag. Soc. le	Crotti Annamaria				
Indirizzo	Via G. Leopardi – 24068 Seriate (BG)				
Mansione/Funzione:	Dirigente Scolastico				
Recapiti telefonici	C	035 297 612	D		F Cell
Altro (e.mail)	dirigente@majorana.org				
ALTRO RESPONSABILE DELLA STRUTTURA					
Cognome/Nome o Rag. Soc. le					
Indirizzo					
Mansione/Funzione:					
Recapiti telefonici	C		D		F Cell
Altro (e.mail)					

Note di compilazione: la voce «*posti letto*» riguarda le strutture tipo albergo o similari; la voce «*numero locali*» è da intendersi come n° di camere, oppure di aule e/o locali (per le scuole) da adibire a dormitori di emergenza o ricovero di fortuna per persone. Per «*superficie totale*» si intende la superficie della struttura anche se su più piani. Per «*ristorazione/mensa*» si intende la presenza di struttura idonea a fornire pasti (indicare n° pasti possibili). Per «*Mansione/Funzione*» indicarne la qualifica. Il recapito telefonico va indicato con: D (diretto) - Ab (abitazione) - C (centralino) - Cell (cellulare) - F (fax).
Cod. *= Codifica PEWEB Regione Lombardia



Viabilità di accesso alla struttura- Stralcio stradale comunale

Foto della struttura (da google maps/street View)



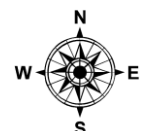
Planimetria dell'area (scala 1:2.000) da cartografia di piano



Piano di Emergenza
Comune di Seriate
Provincia di Bergamo

Carta di dettaglio
Aree di Emergenza
Struttura strategica

Struttura n° **SR20**
Scala: 1:2.000



Aggiornamento: dicembre 2016

Ecometrics S.r.l. - LibraRisk S.r.l.

Denominazione	Scuola Edile					
Indirizzo	Via A. Locatelli, 15 – Seriate (BG)			Cod. ISTAT Comune	016198	
Recapiti telefonici	C	+39 035 297671	F	+39 035 301615	H24	
Altro (e-mail e pec)	info@scuolaedilebg.it					
Tipo*	STRUTTURA DI EMERGENZA				Cod.*	4
Sottotipo *	Struttura di accoglienza o ricovero				Cod.*	1
Tipo di utilizzo nella normalità*	Scuola				Cod.*	9
Destinazione da PGT	-					
Area vulnerabile per il rischio:	n.c.			Scenario n°	n.c.	

CARATTERISTICHE TECNICHE

Sup. totale (m ²)	730	N° piani	2	N° locali/camere	11
Posti letto n°	--	Servizi igienici n°	6	Generatore autonomo	no
Ristorazione/mensa	si	n. pasti	100	Dotata di Piano di Evacuazione	si
Costruzione con tecniche antisismiche	No*		Coeff. di vulnerabilità sismica	---	
Accesso alla struttura	Passi carrai	si	Da Via A. Locatelli, 15		
	Collegamenti viabilità	Via A. Locatelli, Via M. Buonarroti			

(da compilare solo per edifici scolastici e similari)

Anno scolastico	2015/16	Alumni n°	150**	Docenti n°	7	Altro personale n°	16
-----------------	---------	-----------	--------------	------------	----------	--------------------	-----------

NOTE: *Nella zona ci sono 7 edifici principali dei quali si sta svolgendo la valutazione di vulnerabilità sismica. L'ultimo edificio, realizzato nel 2011, è già rispondente alla normativa antisismica vigente.

**Presenza media giornaliera.

DETENTORE DELLA STRUTTURA / Generalità del Proprietario

Cognome/Nome o Rag. Soc. le	I.B.E.B. Immobiliare Bergamasca Enti Bilaterali				
Indirizzo	Via A. Locatelli, 15 – 24068 Seriate (BG)				
Recapiti telefonici	C	035 297671	F	035 301615	H24
Altro (e-mail e pec)	info@scuolaedilebg.it				

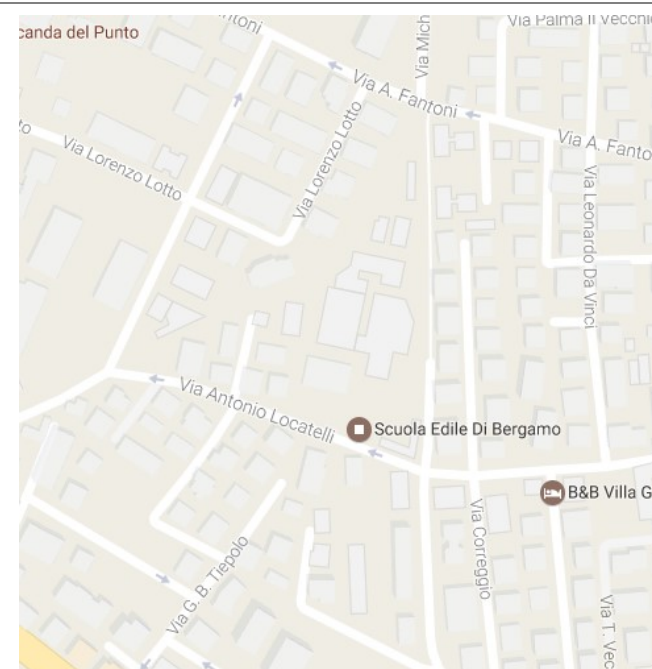
RESPONSABILE DELLA STRUTTURA

Cognome/Nome o Rag. Soc. le	Andreoli Walter				
Indirizzo	Via A. Locatelli, 15 – 24068 Seriate (BG)				
Mansione/Funzione:	Presidente				
Recapiti telefonici	C	035 297671	D	035 301615	Cell
Altro (e-mail)	info@scuolaedilebg.it				

ALTRO RESPONSABILE DELLA STRUTTURA

Cognome/Nome o Rag. Soc. le	Plebani Fabrizio				
Indirizzo	Via A. Locatelli, 15 – 24068 Seriate (BG)				
Mansione/Funzione:	Direttore generale				
Recapiti telefonici	C	035 297671	D	035 301615	Cell
Altro (e-mail)					

Note di compilazione: la voce «post letto» riguarda le strutture tipo albergo o similari; la voce «numero locali» è da intendersi come n° di camere, oppure di aule e/o locali (per le scuole) da adibire a dormitori di emergenza o ricovero di fortuna per persone. Per «superficie totale» si intende la superficie della struttura anche se su più piani. Per «ristorazione/mensa» si intende la presenza di struttura idonea a fornire pasti (indicare n° pasti possibili). Per «Mansione/Funzione» indicarne la qualifica. Il recapito telefonico va indicato con: D (diretto) - Ab (abitazione) - C (centralino) - Cell (cellulare) - F (fax).
Cod. *= Codifica PEWEB Regione Lombardia



Viabilità di accesso alla struttura- Stralcio stradale comunale


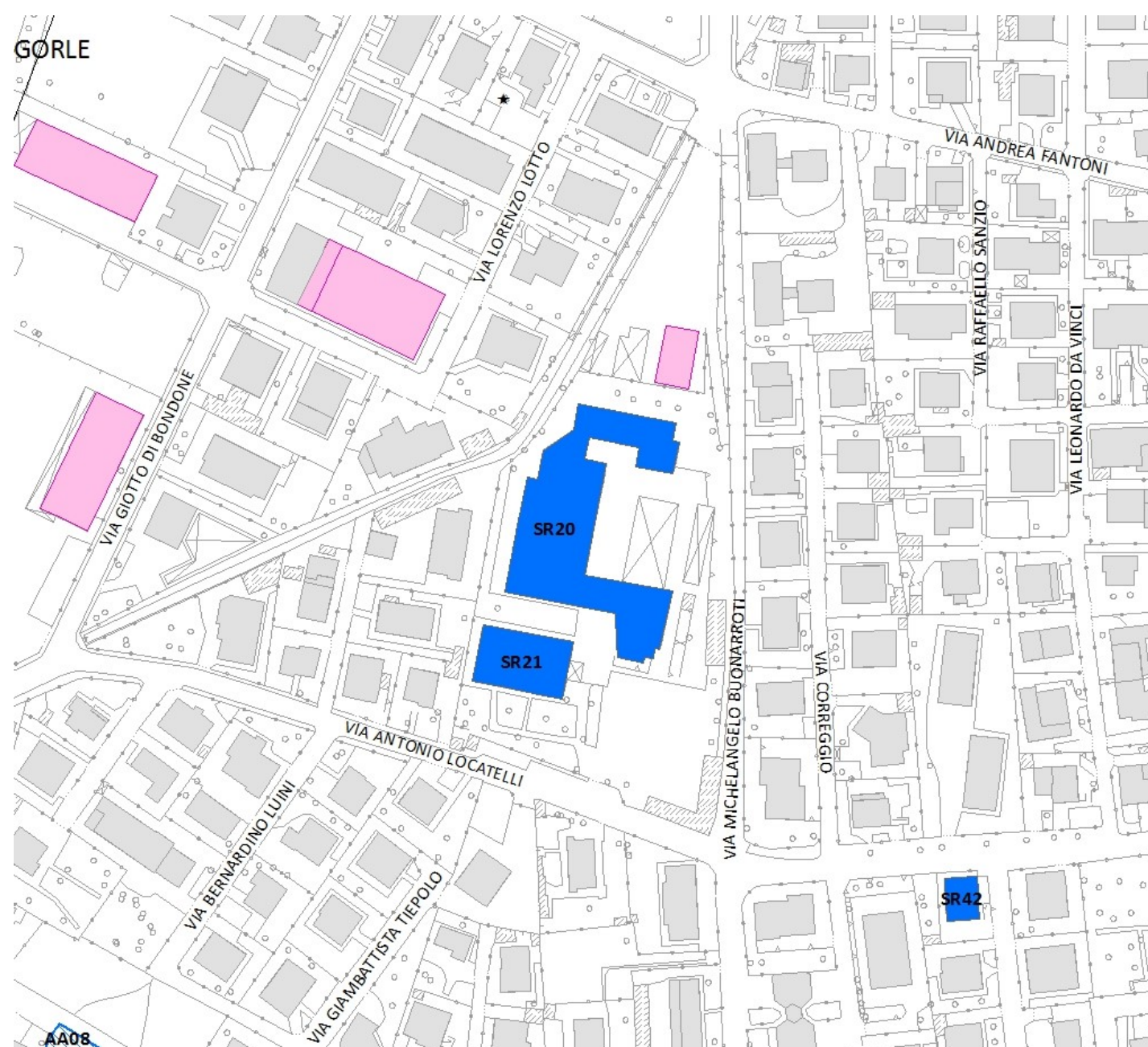


Foto della struttura (da google maps/street View)



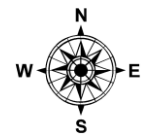
Planimetria dell'area (scala 1:2.000) da cartografia di piano



Piano di Emergenza
Comune di Seriate
Provincia di Bergamo

Carta di dettaglio
Aree di Emergenza
Struttura strategica

Struttura n° SR21
Scala: 1:2.000



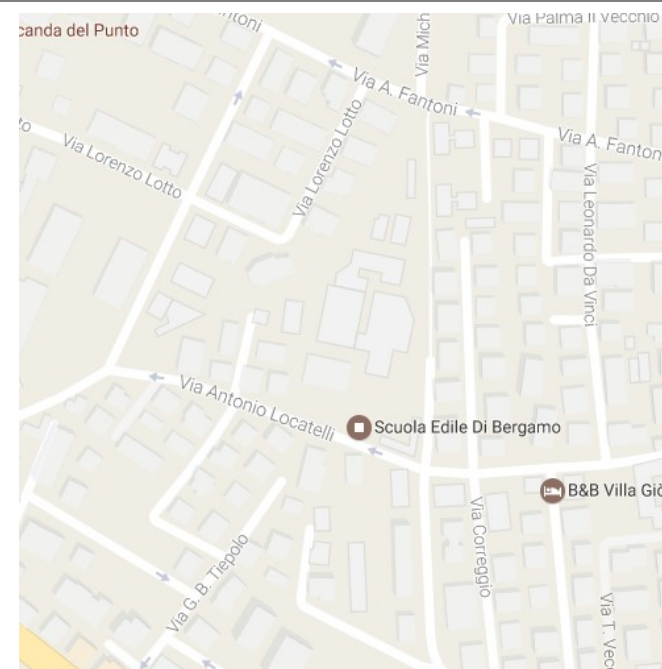
Aggiornamento: dicembre 2016

Ecometrics S.r.l. - LibraRisk S.r.l.

Denominazione	Palestra Scuola Edile				
Indirizzo	Via A. Locatelli, 15 – Seriate (BG)		Cod. ISTAT Comune	016198	
Recapiti telefonici	C	+39 035 297671	F	+39 035 301615	
Altro (e-mail e pec)	info@scuolaedilebg.it				
Tipo*	STRUTTURA DI EMERGENZA			Cod.*	4
Sottotipo *	Struttura di accoglienza o ricovero			Cod.*	1
Tipo di utilizzo nella normalità*	Palestra			Cod.*	8
Destinazione da PGT	-				
Area vulnerabile per il rischio:	n.c.		Scenario n°	n.c.	
CARATTERISTICHE TECNICHE					
Sup. totale (m ²)	483	N° piani	1	N° locali/camere	-
Posti letto n°	--	Servizi igienici n°	-	Generatore autonomo	-
Ristorazione/mensa	-	n. pasti	-	Dotata di Piano di Evacuazione	-
Costruzione con tecniche antisismiche	-		Coeff. di vulnerabilità sismica	---	
Accesso alla struttura	Passi carrai	No			
	Collegamenti viabilità	Via A. Locatelli, Via M. Buonarroti			
<i>(da compilare solo per edifici scolastici e similari)</i>					
Anno scolastico	20../..	Alumni n°	---	Docenti n°	---
Altro personale n°	---				
NOTE:					

DETENTORE DELLA STRUTTURA / Generalità del Proprietario					
Cognome/Nome o Rag. Soc. le	Amministrazione Comunale di Seriate				
Indirizzo	Piazza A. Alebardi, 1 – Seriate (BG)				
Recapiti telefonici	C	035 304111	F	035 301152	H24
Altro (e-mail e pec)	comune.seriate@pec.it				
RESPONSABILE DELLA STRUTTURA					
Cognome/Nome o Rag. Soc. le	Cristian Vezzoli				
Indirizzo	c/o Amm.ne Com.le di Seriate				
Mansione/Funzione:	Sindaco pro-tempore				
Recapiti telefonici	C		D	F	Cell
Altro (e-mail)					
ALTRO RESPONSABILE DELLA STRUTTURA					
Cognome/Nome o Rag. Soc. le					
Indirizzo					
Mansione/Funzione:					
Recapiti telefonici	C		D	F	Cell
Altro (e-mail)					

Note di compilazione: la voce «*posti letto*» riguarda le strutture tipo albergo o similari; la voce «*numero locali*» è da intendersi come n° di camere, oppure di aule e/o locali (per le scuole) da adibire a dormitori di emergenza o ricovero di fortuna per persone. Per «*superficie totale*» si intende la superficie della struttura anche se su più piani. Per «*ristorazione/mensa*» si intende la presenza di struttura idonea a fornire pasti (indicare n° pasti possibili). Per «*Mansione/Funzione*» indicarne la qualifica. Il recapito telefonico va indicato con: D (diretto) - Ab (abitazione) - C (centralino) - Cell (cellulare) - F (fax).
Cod. *= Codifica PEWEB Regione Lombardia



Viabilità di accesso alla struttura- Stralcio stradale comunale


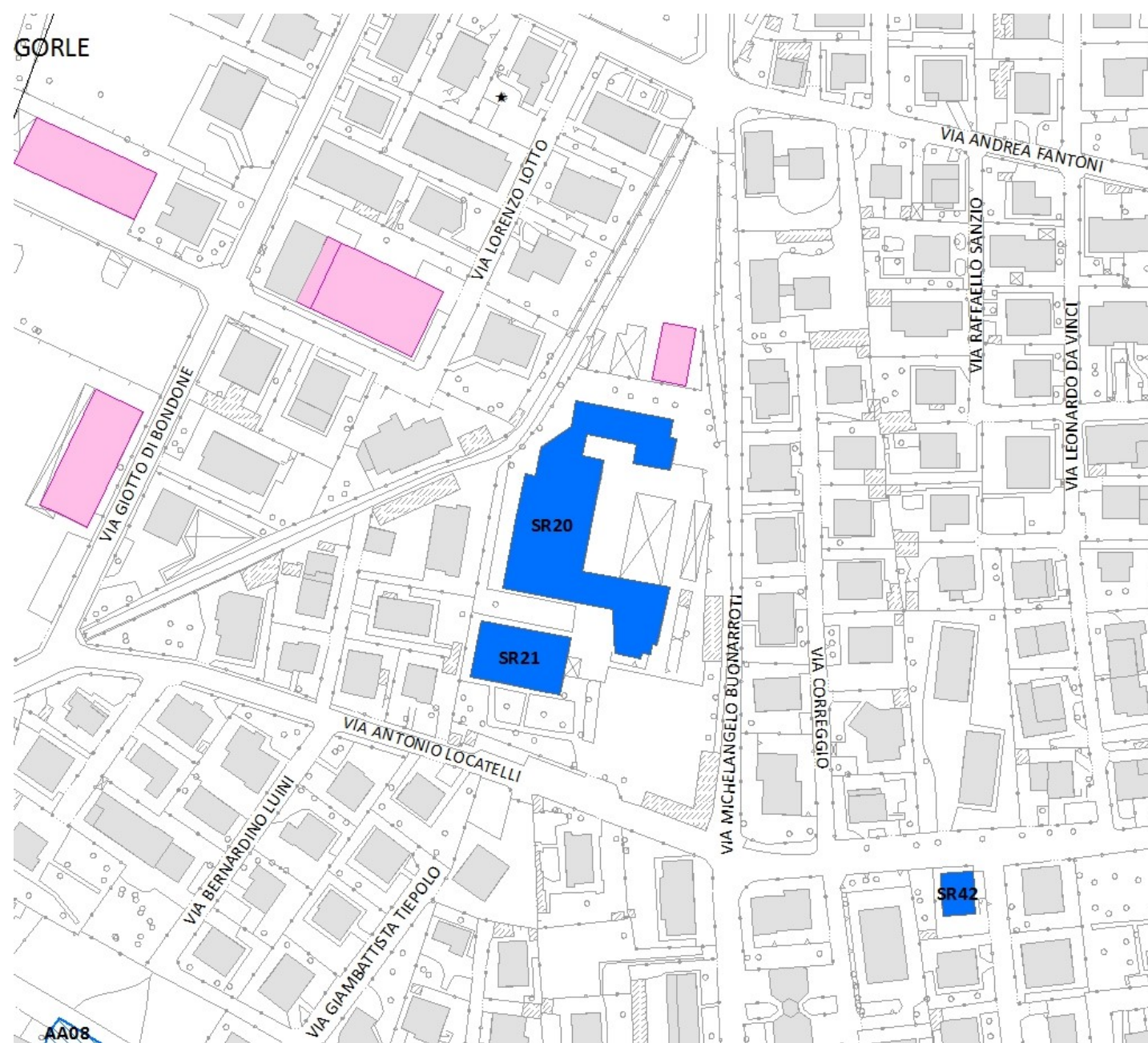


Foto della struttura (da google maps/street View)



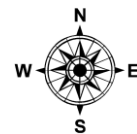
Planimetria dell'area (scala 1:2.000) da cartografia di piano



**Piano di Emergenza
Comune di Seriate**
Provincia di Bergamo

**Carta di dettaglio
Aree di Emergenza**
Struttura strategica

Struttura n° **SR22**
Scala: 1:2.000



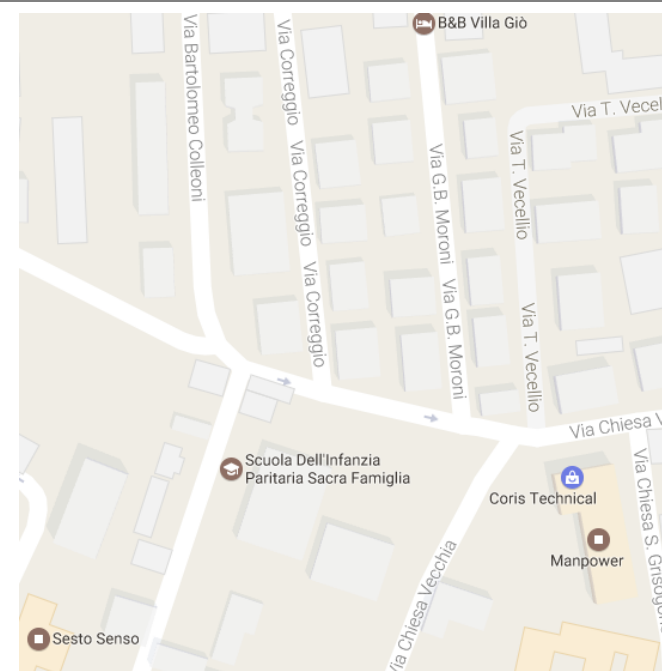
Aggiornamento: dicembre 2016

Ecometrics S.r.l. - LibraRisk S.r.l.

Denominazione	Asilo Nido e Scuola dell'Infanzia Sacra Famiglia-paritaria				
Indirizzo	Via Bartolomeo Colleoni, 8A – Seriate (BG)			Cod. ISTAT Comune	016198
Recapiti telefonici	C	+39 035 296100	F	+39 035 2922014	H24 -
Altro (e-mail e pec)	-				
Tipo*	STRUTTURA DI EMERGENZA			Cod.*	4
Sottotipo *	Struttura di accoglienza e ricovero			Cod.*	1
Tipo di utilizzo nella normalità*	Scuola			Cod.*	9
Destinazione da PGT	-				
Area vulnerabile per il rischio:	n.c.			Scenario n°	n.c.
CARATTERISTICHE TECNICHE					
Sup. totale (m ²)	1.030	N° piani	1-2	N° locali/camere	-
Posti letto n°	--	Servizi igienici n°	-	Generatore autonomo	-
Ristorazione/mensa	-	n. pasti	-	Dotata di Piano di Evacuazione	-
Costruzione con tecniche antisismiche	-	Coef. di vulnerabilità sismica	---		
Accesso alla struttura	Passi carrai	No			
	Collegamenti viabilità	Via B. Colleoni			
<i>(da compilare solo per edifici scolastici e similari)</i>					
Anno scolastico	20../..	Alumni n°	---	Docenti n°	---
Altro personale n°	---				
NOTE:					

DETENTORE DELLA STRUTTURA / Generalità del Proprietario					
Cognome/Nome o Rag. Soc. le					
Indirizzo					
Recapiti telefonici	C		F		H24
Altro (e.mail e pec)					
RESPONSABILE DELLA STRUTTURA					
Cognome/Nome o Rag. Soc. le					
Indirizzo					
Mansione/Funzione:					
Recapiti telefonici	C		D	F	Cell
Altro (e.mail)					
ALTRO RESPONSABILE DELLA STRUTTURA					
Cognome/Nome o Rag. Soc. le					
Indirizzo					
Mansione/Funzione:					
Recapiti telefonici	C		D	F	Cell
Altro (e.mail)					

Note di compilazione: la voce «*posti letto*» riguarda le strutture tipo albergo o similari; la voce «*numero locali*» è da intendersi come n° di camere, oppure di aule e/o locali (per le scuole) da adibire a dormitori di emergenza o ricovero di fortuna per persone. Per «*superficie totale*» si intende la superficie della struttura anche se su più piani. Per «*ristorazione/mensa*» si intende la presenza di struttura idonea a fornire pasti (indicare n° pasti possibili). Per «*Mansione/Funzione*» indicarne la qualifica. Il recapito telefonico va indicato con: D (diretto) - Ab (abitazione) - C (centralino) - Cell (cellulare) - F (fax).
Cod. *= Codifica PEWEB Regione Lombardia



Viabilità di accesso alla struttura- Stralcio stradale comunale


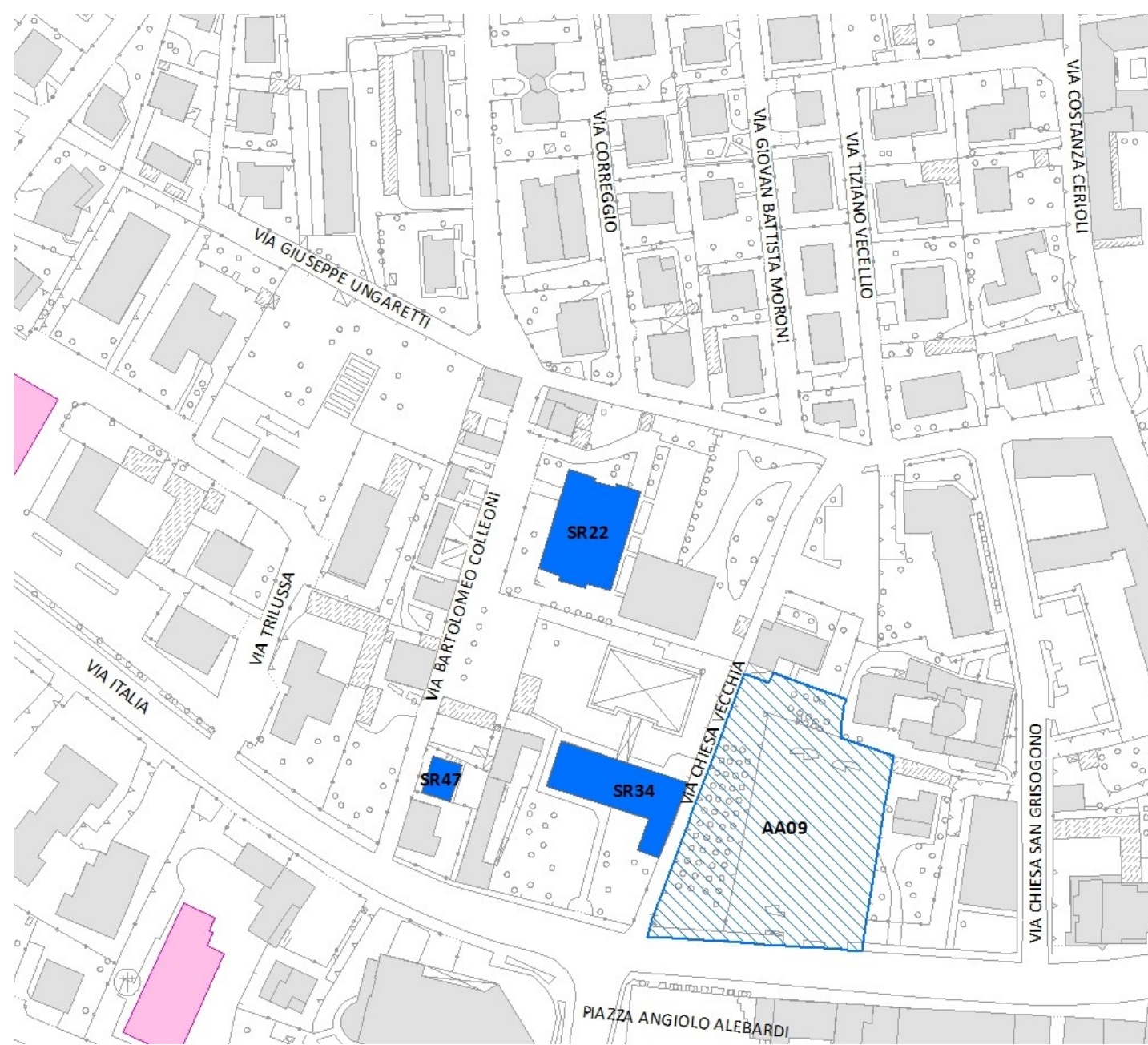


Foto della struttura (da google maps/street View)



Planimetria dell'area (scala 1:2.000) da cartografia di piano

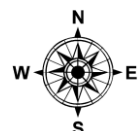


Piano di Emergenza
Comune di Seriate
Provincia di Bergamo

Carta di dettaglio
Aree di Emergenza
Struttura strategica

Struttura n° **SR23**

Scala: 1:2.000



Aggiornamento: dicembre 2016

Ecometrics S.r.l. - LibraRisk S.r.l.



Denominazione	Asilo Nido e Scuola dell'Infanzia "C. Levati"-paritaria				
Indirizzo	Via E. Fermi, 9 – Seriate (BG)			Cod. ISTAT Comune	016198
Recapiti telefonici	C	+39 035 290387	F	+39 035 0275520	H24 -
Altro (e-mail e pec)	asilonidolevati@universiis.it				
Tipo*	STRUTTURA DI EMERGENZA			Cod.*	4
Sottotipo *	Struttura di accoglienza o ricovero			Cod.*	1
Tipo di utilizzo nella normalità*	Scuola			Cod.*	9
Destinazione da PGT	-				
Area vulnerabile per il rischio:	n.c.			Scenario n°	n.c.
CARATTERISTICHE TECNICHE					
Sup. totale (m ²)	890	N° piani	1	N° locali/camere	---
Posti letto n°	--	Servizi igienici n°	-	Generatore autonomo	-
Ristorazione/mensa	-	n. pasti	-	Dotata di Piano di Evacuazione	-
Costruzione con tecniche antisismiche	-		Coeff. di vulnerabilità sismica	---	
Accesso alla struttura	Passi carrai	no			
	Collegamenti viabilità	Via E. Fermi			
<i>(da compilare solo per edifici scolastici e similari)</i>					
Anno scolastico	2015/16	Alumni n°	27	Docenti n°	-
Altro personale n°	-				
NOTE:					

DETENTORE DELLA STRUTTURA / Generalità del Proprietario

Cognome/Nome o Rag. Soc. le					
Indirizzo					
Recapiti telefonici	C		F		H24
Altro (e-mail e pec)					

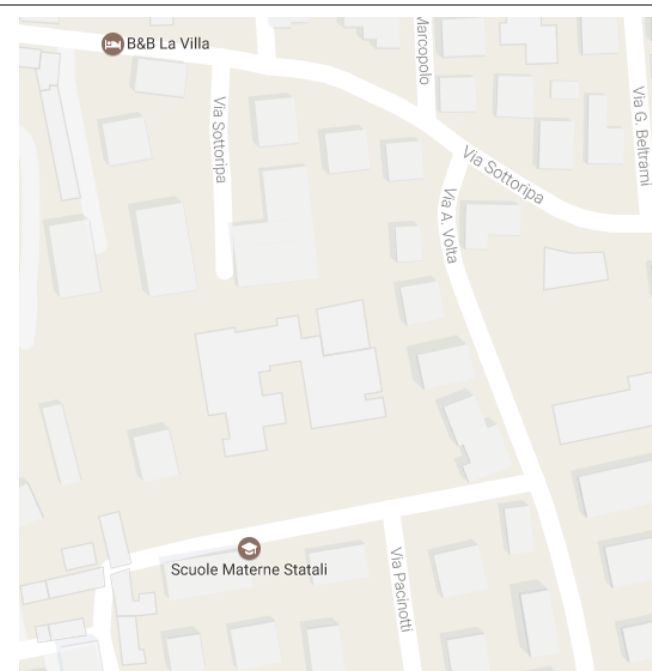
RESPONSABILE DELLA STRUTTURA

Cognome/Nome o Rag. Soc. le					
Indirizzo					
Mansione/Funzione:					
Recapiti telefonici	C		D	F	Cell
Altro (e-mail)					

ALTRO RESPONSABILE DELLA STRUTTURA

Cognome/Nome o Rag. Soc. le					
Indirizzo					
Mansione/Funzione:					
Recapiti telefonici	C		D	F	Cell
Altro (e-mail)					

Note di compilazione: la voce «*posti letto*» riguarda le strutture tipo albergo o similari; la voce «*numero locali*» è da intendersi come n° di camere, oppure di aule e/o locali (per le scuole) da adibire a dormitori di emergenza o ricovero di fortuna per persone. Per «*superficie totale*» si intende la superficie della struttura anche se su più piani. Per «*ristorazione/mensa*» si intende la presenza di struttura idonea a fornire pasti (indicare n° pasti possibili). Per «*Mansione/Funzione*» indicarne la qualifica. Il recapito telefonico va indicato con: D (diretto) - Ab (abitazione) - C (centralino) - Cell (cellulare) - F (fax).
Cod. *= Codifica PEWEB Regione Lombardia



Viabilità di accesso alla struttura- Stralcio stradale comunale


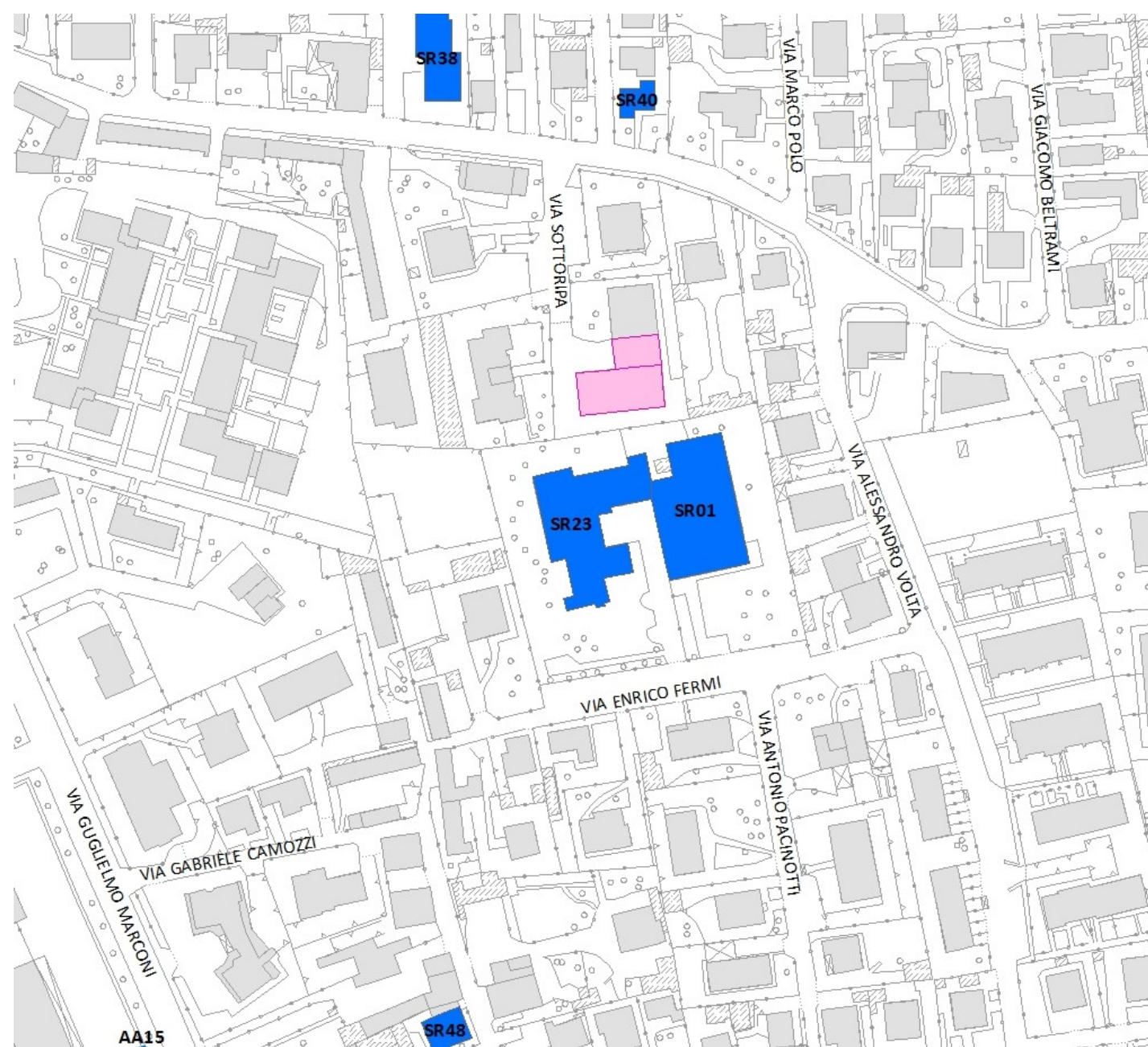


Foto della struttura (da google maps/street View)



Planimetria dell'area (scala 1:2.000) da cartografia di piano

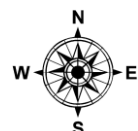


Piano di Emergenza
Comune di Seriate
Provincia di Bergamo

Carta di dettaglio
Aree di Emergenza
Struttura strategica

Struttura n° **SR24**

Scala: 1:2.000



Aggiornamento: dicembre 2016

Ecometrics S.r.l. - LibraRisk S.r.l.



Viabilità di accesso alla struttura- Stralcio stradale comunale




Foto della struttura (da google maps/street View)



Planimetria dell'area (scala 1:2.000) da cartografia di piano

Denominazione	Scuola dell'Infanzia "Bolognini"-paritaria					
Indirizzo	Via C. Battisti, 17 – Seriate (BG)			Cod. ISTAT Comune	016198	
Recapiti telefonici	C	+39 035 295037	F	+39 035 295037	H24 -	
Altro (e-mail e pec)	-					
Tipo*	STRUTTURA DI EMERGENZA				Cod.*	4
Sottotipo *	Struttura di accoglienza o ricovero				Cod.*	1
Tipo di utilizzo nella normalità*	Scuola				Cod.*	9
Destinazione da PGT	-					
Area vulnerabile per il rischio:	idraulico (30cm<tirante idrico<100cm)			Scenario n°	n.c.	
CARATTERISTICHE TECNICHE						
Sup. totale (m²)	2.880	N° piani	2	N° locali/camere	---	
Posti letto n°	--	Servizi igienici n°	-	Generatore autonomo	-	
Ristorazione/mensa	si	n. pasti	-	Dotata di Piano di Evacuazione	-	
Costruzione con tecniche antisismiche	-		Coeff. di vulnerabilità sismica	---		
Accesso alla struttura	Passi carrai	no				
	Collegamenti viabilità	Via C. Battisti, Via XXIV Maggio				
<i>(da compilare solo per edifici scolastici e similari)</i>						
Anno scolastico	20../..	Alumni n°	---	Docenti n°	---	
Altro personale n°	---					
NOTE:						

DETENTORE DELLA STRUTTURA / Generalità del Proprietario					
Cognome/Nome o Rag. Soc. le					
Indirizzo					
Recapiti telefonici	C		F		H24
Altro (e.mail e pec)					
RESPONSABILE DELLA STRUTTURA					
Cognome/Nome o Rag. Soc. le					
Indirizzo					
Mansione/Funzione:					
Recapiti telefonici	C		D	F	Cell
Altro (e.mail)					
ALTRO RESPONSABILE DELLA STRUTTURA					
Cognome/Nome o Rag. Soc. le					
Indirizzo					
Mansione/Funzione:					
Recapiti telefonici	C		D	F	Cell
Altro (e.mail)					

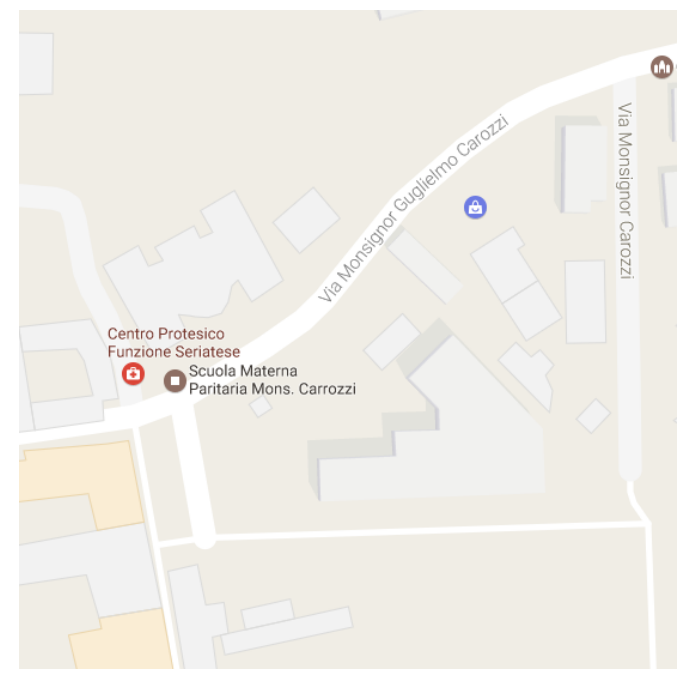
Note di compilazione: la voce «*posti letto*» riguarda le strutture tipo albergo o similari; la voce «*numero locali*» è da intendersi come n° di camere, oppure di aule e/o locali (per le scuole) da adibire a dormitori di emergenza o ricovero di fortuna per persone. Per «*superficie totale*» si intende la superficie della struttura anche se su più piani. Per «*ristorazione/mensa*» si intende la presenza di struttura idonea a fornire pasti (indicare n° pasti possibili). Per «*Mansione/Funzione*» indicarne la qualifica. Il recapito telefonico va indicato con: D (diretto) - Ab (abitazione) - C (centralino) - Cell (cellulare) - F (fax).
Cod. * = Codifica PEWEB Regione Lombardia

	Piano di Emergenza Comune di Seriate Provincia di Bergamo	Carta di dettaglio Aree di Emergenza Struttura strategica	Struttura n° SR25 Scala: 1:2.000 
	Aggiornamento: dicembre 2016	Ecometrics S.r.l. - LibraRisk S.r.l.	 

Denominazione	Scuola dell'Infanzia Mons. Carozzi-paritaria				
Indirizzo	Via Mons. Guglielmo Carozzi, 7- Seriate (BG)			Cod. ISTAT Comune	016198
Recapiti telefonici	C	+39 035 295501	F	+39 035 295507	H24 -
Altro (e-mail e pec)	scuolamaternacarozzi@libero.it				
Tipo*	STRUTTURA DI EMERGENZA			Cod.*	4
Sottotipo*	Struttura di accoglienza o ricovero			Cod.*	1
Tipo di utilizzo nella normalità*	Scuola			Cod.*	9
Destinazione da PGT	-				
Area vulnerabile per il rischio:	n.c.			Scenario n°	n.c.
CARATTERISTICHE TECNICHE					
Sup. totale (m²)	1.680	N° piani	2	N° locali/camere	---
Posti letto n°	--	Servizi igienici n°	-	Generatore autonomo	-
Ristorazione/mensa	si	n. pasti	-	Dotata di Piano di Evacuazione	-
Costruzione con tecniche antisismiche	-		Coeff. di vulnerabilità sismica	---	
Accesso alla struttura	Passi carrai	No			
	Collegamenti viabilità	Via Mons. Guglielmo Carozzi, Via Giacomo Venezian			
<i>(da compilare solo per edifici scolastici e similari)</i>					
Anno scolastico	2015/2016	Alunni n°	111	Docenti n°	---
Altro personale n°	---				
NOTE:					

DETENTORE DELLA STRUTTURA / Generalità del Proprietario					
Cognome/Nome o Rag. Soc. le					
Indirizzo					
Recapiti telefonici	C		F		H24
Altro (e-mail e pec)					
RESPONSABILE DELLA STRUTTURA					
Cognome/Nome o Rag. Soc. le					
Indirizzo					
Mansione/Funzione:					
Recapiti telefonici	C		D	F	Cell
Altro (e-mail)					
ALTRO RESPONSABILE DELLA STRUTTURA					
Cognome/Nome o Rag. Soc. le					
Indirizzo					
Mansione/Funzione:					
Recapiti telefonici	C		D	F	Cell
Altro (e-mail)					

Note di compilazione: la voce «*posti letto*» riguarda le strutture tipo albergo o similari; la voce «*numero locali*» è da intendersi come n° di camere, oppure di aule e/o locali (per le scuole) da adibire a dormitori di emergenza o ricovero di fortuna per persone. Per «*superficie totale*» si intende la superficie della struttura anche se su più piani. Per «*ristorazione/mensa*» si intende la presenza di struttura idonea a fornire pasti (indicare n° pasti possibili). Per «*Mansione/Funzione*» indicarne la qualifica. Il recapito telefonico va indicato con: D (diretto) - Ab (abitazione) - C (centralino) - Cell (cellulare) - F (fax).
 Cod. *= Codifica PEWEB Regione Lombardia



Viabilità di accesso alla struttura- Stralcio stradale comunale



Foto della struttura (da google maps/street View)



Planimetria dell'area (scala 1:2.000) da cartografia di piano

	Piano di Emergenza Comune di Seriate Provincia di Bergamo	Carta di dettaglio Aree di Emergenza Struttura strategica	Struttura n° SR26 Scala: 1:2.000 
	Aggiornamento: dicembre 2016	Ecometrics S.r.l. - LibraRisk S.r.l.	 

Denominazione	Scuola dell'Infanzia "D. Ubbiali"-paritaria		
Indirizzo	Via Cassinone, 96 – Seriate (BG)	Cod. ISTAT Comune	016198
Recapiti telefonici	C +39 035 303889	F -	H24 -
Altro (e-mail e pec)	ubbiali.infanzia@tiscali.it		
Tipo*	STRUTTURA DI EMERGENZA	Cod.*	4
Sottotipo *	Struttura di accoglienza o ricovero	Cod.*	1
Tipo di utilizzo nella normalità*	Scuola	Cod.*	9
Destinazione da PGT	-		
Area vulnerabile per il rischio:	Rischio Trasporti-GPL (zona I)	Scenario n°	n.c.

CARATTERISTICHE TECNICHE

Sup. totale (m²)	620 (slp), 1248 (tot)	N° piani	2	N° locali/camere	-
Posti letto n°	-	Servizi igienici n°	-	Generatore autonomo	-
Ristorazione/mensa	si	n. pasti	-	Dotata di Piano di Evacuazione	-
Costruzione con tecniche antisismiche	-	Coeff. di vulnerabilità sismica	---		
Accesso alla struttura	Passi carrai si	da Via Colombaia			
	Collegamenti viabilità	Via Cassinone, Via Colombaia			

(da compilare solo per edifici scolastici e similari)

Anno scolastico	2015/16	Alumni n°	50	Docenti n°	-	Altro personale n°	-
-----------------	---------	-----------	-----------	------------	---	--------------------	---

NOTE:

DETENTORE DELLA STRUTTURA / Generalità del Proprietario

Cognome/Nome o Rag. Soc. le						
Indirizzo						
Recapiti telefonici	C	F	H24			
Altro (e-mail e pec)						

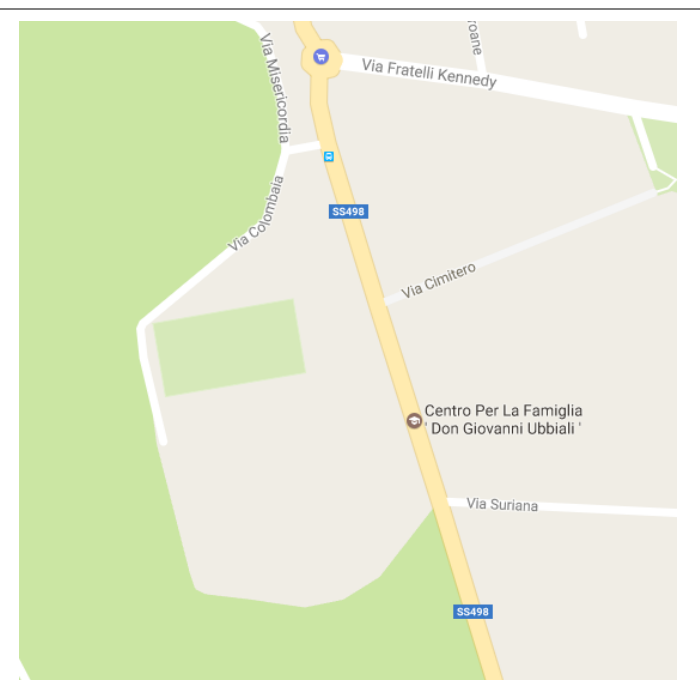
RESPONSABILE DELLA STRUTTURA

Cognome/Nome o Rag. Soc. le						
Indirizzo						
Mansione/Funzione:						
Recapiti telefonici	C	D	F	Cell		
Altro (e-mail)						

ALTRO RESPONSABILE DELLA STRUTTURA

Cognome/Nome o Rag. Soc. le						
Indirizzo						
Mansione/Funzione:						
Recapiti telefonici	C	D	F	Cell		
Altro (e-mail)						

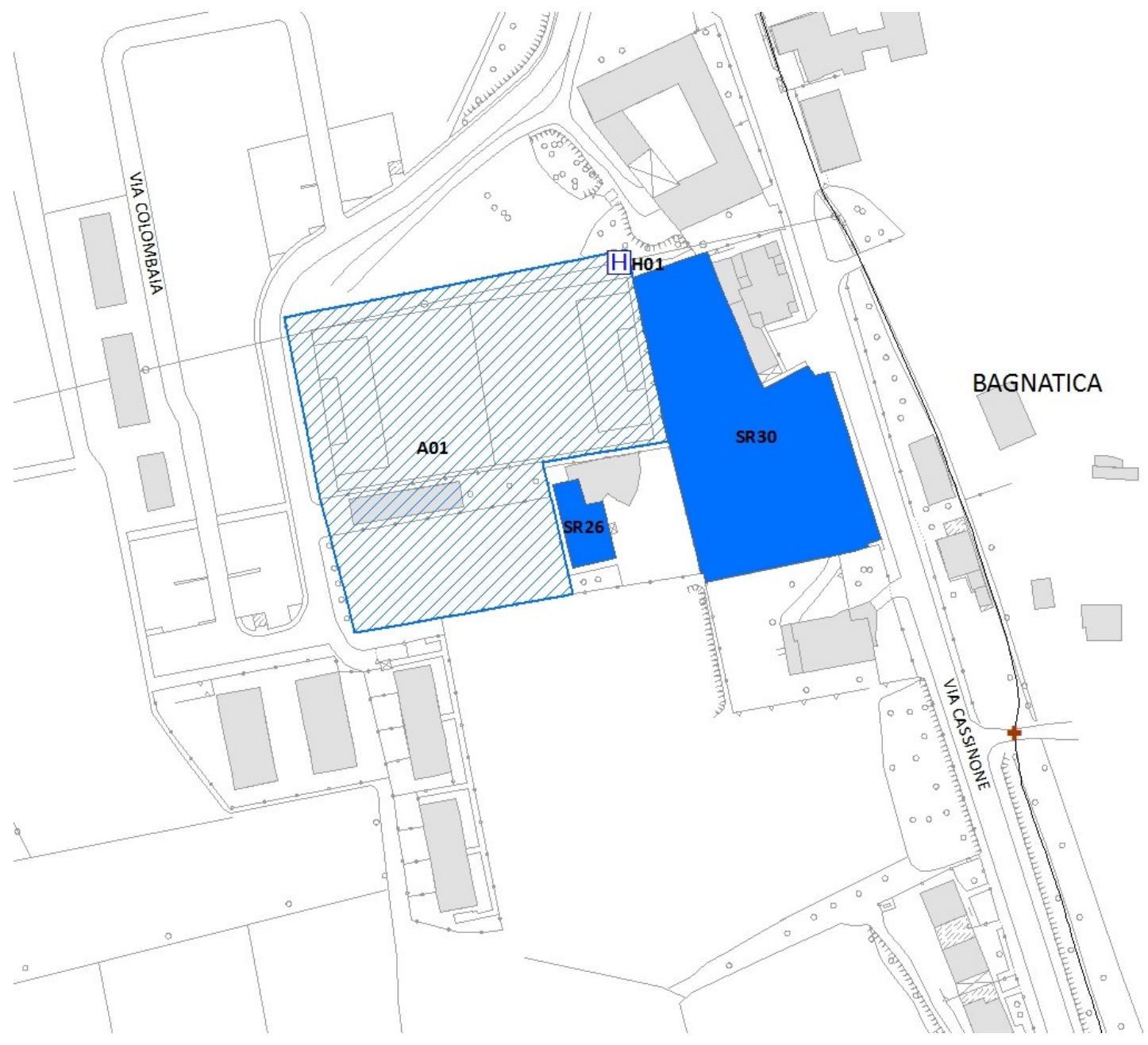
Note di compilazione: la voce «*posti letto*» riguarda le strutture tipo albergo o similari; la voce «*numero locali*» è da intendersi come n° di camere, oppure di aule e/o locali (per le scuole) da adibire a dormitori di emergenza o ricovero di fortuna per persone. Per «*superficie totale*» si intende la superficie della struttura anche se su più piani. Per «*ristorazione/mensa*» si intende la presenza di struttura idonea a fornire pasti (indicare n° pasti possibili). Per «*Mansione/Funzione*» indicarne la qualifica. Il recapito telefonico va indicato con: D (diretto) - Ab (abitazione) - C (centralino) - Cell (cellulare) - F (fax).
Cod. *= Codifica PEWEB Regione Lombardia



Viabilità di accesso alla struttura- Stralcio stradale comunale



Foto della struttura (da google maps/street View)



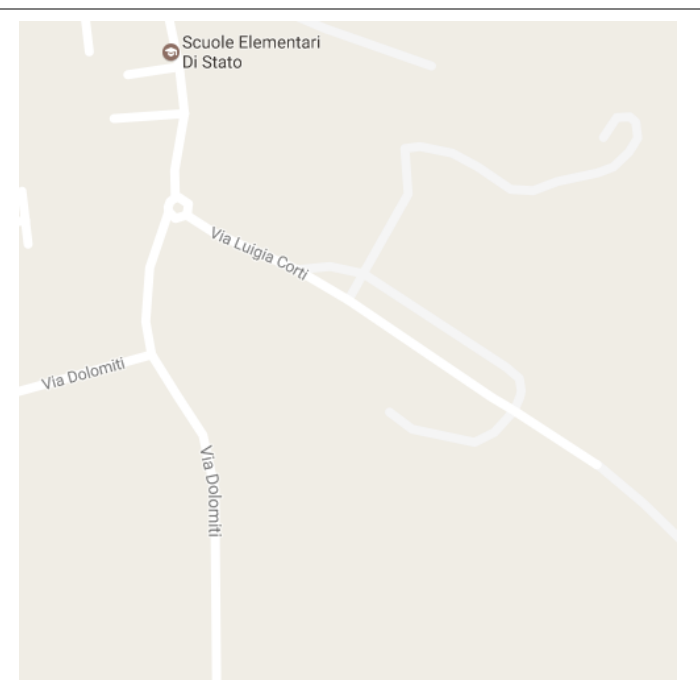
Planimetria dell'area (scala 1:2.000) da cartografia di piano

	Piano di Emergenza Comune di Seriate Provincia di Bergamo	Carta di dettaglio Aree di Emergenza Struttura strategica	Struttura n° SR27 Scala: 1:2.000
			
Aggiornamento: dicembre 2016		Ecometrics S.r.l. - LibraRisk S.r.l.	 

Denominazione	Istituto Sacra Famiglia-paritaria		
Indirizzo	Via Luigi Corti, 6 – Seriate (BG)	Cod. ISTAT Comune	016198
Recapiti telefonici	C +39 035 297227	F +39 035 2922035	H24 -
Altro (e-mail e pec)	segreteriaibg@efpsacrafamiglia.it		
Tipo*	STRUTTURA DI EMERGENZA	Cod.*	4
Sottotipo *	Struttura di accoglienza o ricovero	Cod.*	1
Tipo di utilizzo nella normalità*	Scuola	Cod.*	9
Destinazione da PGT	-		
Area vulnerabile per il rischio:	Rischio Trasporti-GPL (zona II)	Scenario n°	n.c.
CARATTERISTICHE TECNICHE			
Sup. totale (m ²)	4.700	N° piani	-
Posti letto n°	--	Servizi igienici n°	-
Ristorazione/mensa	-	n. pasti	---
Costruzione con tecniche antisismiche	-	Coeff. di vulnerabilità sismica	---
Accesso alla struttura	Passi carrai no	Collegamenti viabilità	Via Luigi Corti
<i>(da compilare solo per edifici scolastici e similari)</i>			
Anno scolastico	20../..	Alumni n°	---
Docenti n°	---	Altro personale n°	---
NOTE:			

DETENTORE DELLA STRUTTURA / Generalità del Proprietario			
Cognome/Nome o Rag. Soc. le			
Indirizzo			
Recapiti telefonici	C	F	H24
Altro (e.mail e pec)			
RESPONSABILE DELLA STRUTTURA			
Cognome/Nome o Rag. Soc. le			
Indirizzo			
Mansione/Funzione:			
Recapiti telefonici	C	D	F Cell
Altro (e.mail)			
ALTRO RESPONSABILE DELLA STRUTTURA			
Cognome/Nome o Rag. Soc. le			
Indirizzo			
Mansione/Funzione:			
Recapiti telefonici	C	D	F Cell
Altro (e.mail)			

Note di compilazione: la voce «*posti letto*» riguarda le strutture tipo albergo o similari; la voce «*numero locali*» è da intendersi come n° di camere, oppure di aule e/o locali (per le scuole) da adibire a dormitori di emergenza o ricovero di fortuna per persone. Per «*superficie totale*» si intende la superficie della struttura anche se su più piani. Per «*ristorazione/mensa*» si intende la presenza di struttura idonea a fornire pasti (indicare n° pasti possibili). Per «*Mansione/Funzione*» indicarne la qualifica. Il recapito telefonico va indicato con: D (diretto) - Ab (abitazione) - C (centralino) - Cell (cellulare) - F (fax).
 Cod. *= Codifica PEWEB Regione Lombardia



Viabilità di accesso alla struttura- Stralcio stradale comunale



Foto della struttura (da google maps/street View)



Planimetria dell'area (scala 1:2.000) da cartografia di piano

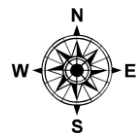


Piano di Emergenza
Comune di Seriate
Provincia di Bergamo

Carta di dettaglio
Aree di Emergenza
Struttura strategica

Struttura n° **SR28**

Scala: 1:2.000



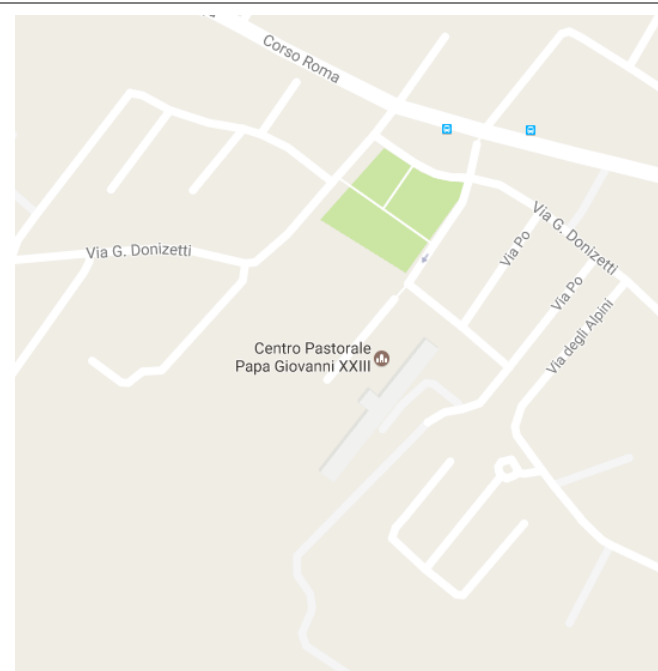
Aggiornamento: dicembre 2016

Ecometrics S.r.l. - LibraRisk S.r.l.

Denominazione	Oratorio Papa Giovanni XXIII					
Indirizzo	Via Fiume Po, 1 – Seriate (BG)			Cod. ISTAT Comune	016198	
Recapiti telefonici	C	+39 035 299709	F	-	H24	
Altro (e-mail e pec)	-					
Tipo*	STRUTTURA DI EMERGENZA				Cod.*	4
Sottotipo*	Struttura di accoglienza o ricovero				Cod.*	1
Tipo di utilizzo nella normalità*	Oratorio				Cod.*	7
Destinazione da PGT	-					
Area vulnerabile per il rischio:	Rischio Trasporti-GPL (zona II)			Scenario n°	n.c.	
CARATTERISTICHE TECNICHE						
Sup. totale (m ²)	1.530	N° piani	1	N° locali/camere	-	
Posti letto n°	--	Servizi igienici n°	-	Generatore autonomo	-	
Ristorazione/mensa	-	n. pasti	-	Dotata di Piano di Evacuazione	-	
Costruzione con tecniche antisismiche	-	Coef. di vulnerabilità sismica	---			
Accesso alla struttura	Passi carrai	No				
	Collegamenti viabilità	Via Po				
<i>(da compilare solo per edifici scolastici e similari)</i>						
Anno scolastico	20../..	Alumni n°	---	Docenti n°	---	
		Altro personale n°	---			
NOTE: all'interno della struttura è presente un BAR						

DETENTORE DELLA STRUTTURA / Generalità del Proprietario					
Cognome/Nome o Rag. Soc. le					
Indirizzo					
Recapiti telefonici	C		F		H24
Altro (e.mail e pec)					
RESPONSABILE DELLA STRUTTURA					
Cognome/Nome o Rag. Soc. le					
Indirizzo					
Mansione/Funzione:					
Recapiti telefonici	C		D	F	Cell
Altro (e.mail)					
ALTRO RESPONSABILE DELLA STRUTTURA					
Cognome/Nome o Rag. Soc. le					
Indirizzo					
Mansione/Funzione:					
Recapiti telefonici	C		D	F	Cell
Altro (e.mail)					

Note di compilazione: la voce «*posti letto*» riguarda le strutture tipo albergo o similari; la voce «*numero locali*» è da intendersi come n° di camere, oppure di aule e/o locali (per le scuole) da adibire a dormitori di emergenza o ricovero di fortuna per persone. Per «*superficie totale*» si intende la superficie della struttura anche se su più piani. Per «*ristorazione/mensa*» si intende la presenza di struttura idonea a fornire pasti (indicare n° pasti possibili). Per «*Mansione/Funzione*» indicarne la qualifica. Il recapito telefonico va indicato con: D (diretto) - Ab (abitazione) - C (centralino) - Cell (cellulare) - F (fax).
Cod. *= Codifica PEWEB Regione Lombardia



Viabilità di accesso alla struttura- Stralcio stradale comunale


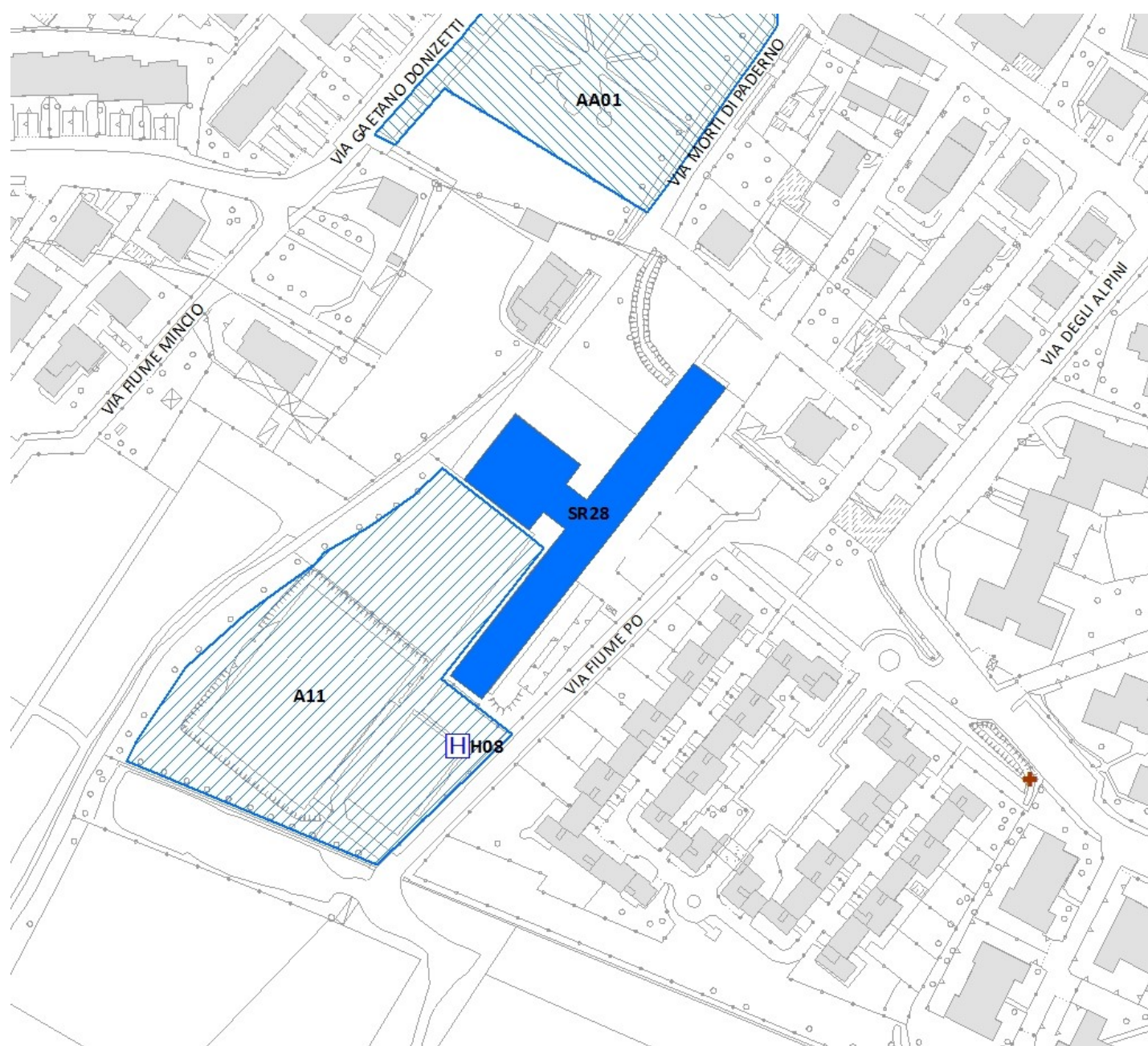


Foto della struttura (da google maps/street View)



Planimetria dell'area (scala 1:2.000) da cartografia di piano

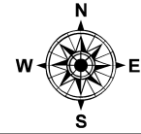


**Piano di Emergenza
Comune di Seriate**
Provincia di Bergamo

**Carta di dettaglio
Aree di Emergenza**
Struttura strategica

Struttura n° **SR29**

Scala: 1:2.000



Aggiornamento: dicembre 2016

Ecometrics S.r.l. - LibraRisk S.r.l.



Denominazione	Oratorio Don Bosco						
Indirizzo	Via Mons. Guglielmo Carrozzi, 8 – Seriate (BG)			Cod. ISTAT Comune	016198		
Recapiti telefonici	C	+39 035 294048	F	-	H24		
Altro (e-mail e pec)	-						
Tipo*	STRUTTURA DI EMERGENZA				Cod.*	4	
Sottotipo *	Struttura di accoglienza o ricovero				Cod.*	1	
Tipo di utilizzo nella normalità*	Oratorio				Cod.*	7	
Destinazione da PGT	-						
Area vulnerabile per il rischio:	n.c.			Scenario n°	n.c.		
CARATTERISTICHE TECNICHE							
Sup. totale (m ²)	2.020	N° piani	2	N° locali/camere	---		
Posti letto n°	--	Servizi igienici n°	-	Generatore autonomo	-		
Ristorazione/mensa	-	n. pasti	---	Dotata di Piano di Evacuazione	-		
Costruzione con tecniche antisismiche	-		Coeff. di vulnerabilità sismica	---			
Accesso alla struttura	Passi carrai	si	da Via Giacomo Venezian				
	Collegamenti viabilità	Via Mons. Guglielmo Carrozzi, Via Giacomo Venezian					
<i>(da compilare solo per edifici scolastici e similari)</i>							
Anno scolastico	20../..	Alumni n°	---	Docenti n°	---	Altro personale n°	---
NOTE:							

DETENTORE DELLA STRUTTURA / Generalità del Proprietario					
Cognome/Nome o Rag. Soc. le					
Indirizzo					
Recapiti telefonici	C		F		H24
Altro (e-mail e pec)					

RESPONSABILE DELLA STRUTTURA					
Cognome/Nome o Rag. Soc. le					
Indirizzo					
Mansione/Funzione:					
Recapiti telefonici	C		D	F	Cell
Altro (e-mail)					

ALTRO RESPONSABILE DELLA STRUTTURA					
Cognome/Nome o Rag. Soc. le					
Indirizzo					
Mansione/Funzione:					
Recapiti telefonici	C		D	F	Cell
Altro (e-mail)					

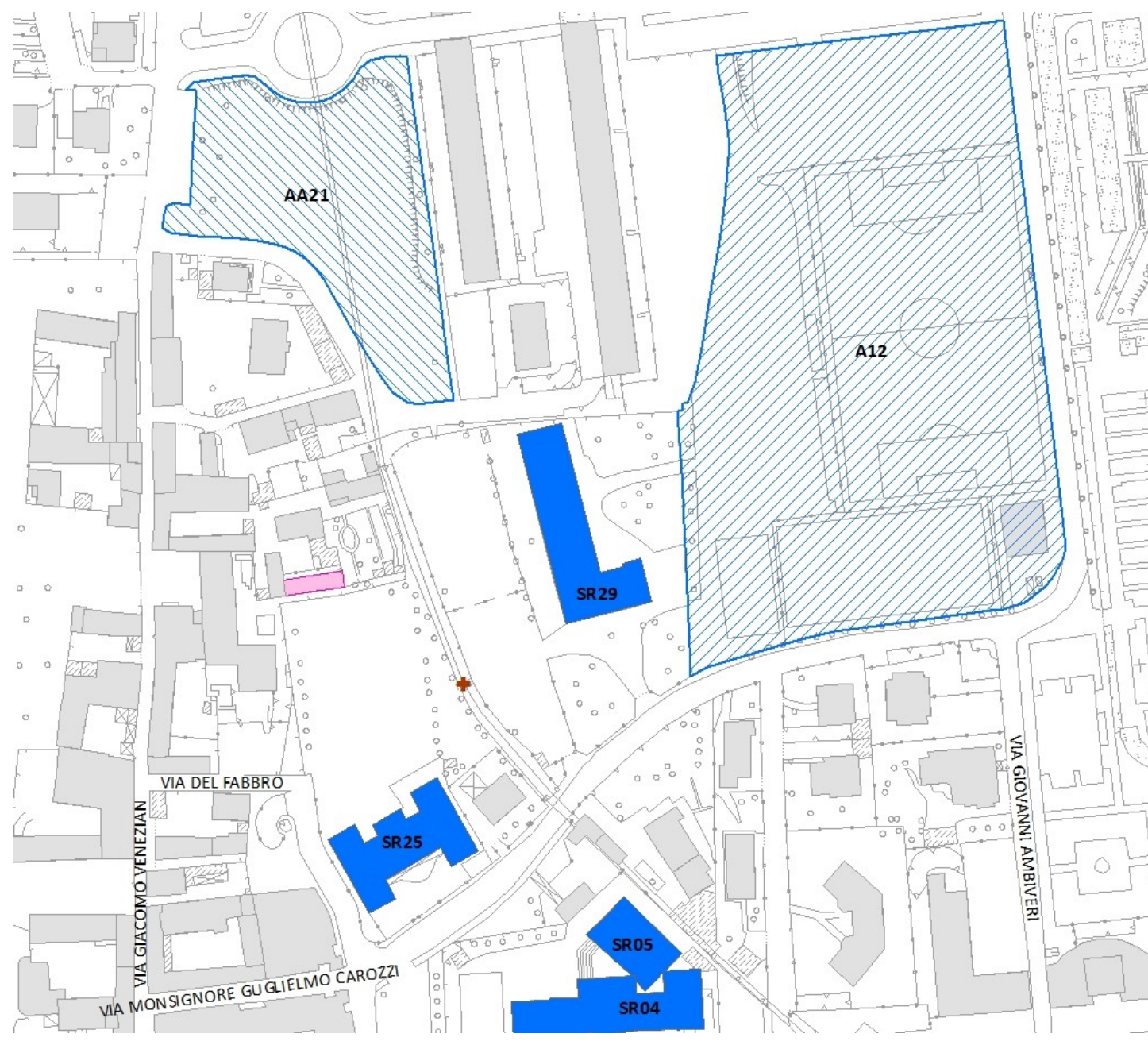
Note di compilazione: la voce «*posti letto*» riguarda le strutture tipo albergo o similari; la voce «*numero locali*» è da intendersi come n° di camere, oppure di aule e/o locali (per le scuole) da adibire a dormitori di emergenza o ricovero di fortuna per persone. Per «*superficie totale*» si intende la superficie della struttura anche se su più piani. Per «*ristorazione/mensa*» si intende la presenza di struttura idonea a fornire pasti (indicare n° pasti possibili). Per «*Mansione/Funzione*» indicarne la qualifica. Il recapito telefonico va indicato con: D (diretto) - Ab (abitazione) - C (centralino) - Cell (cellulare) - F (fax).
Cod. * = Codifica PEWEB Regione Lombardia




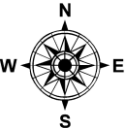
Viabilità di accesso alla struttura- Stralcio stradale comunale

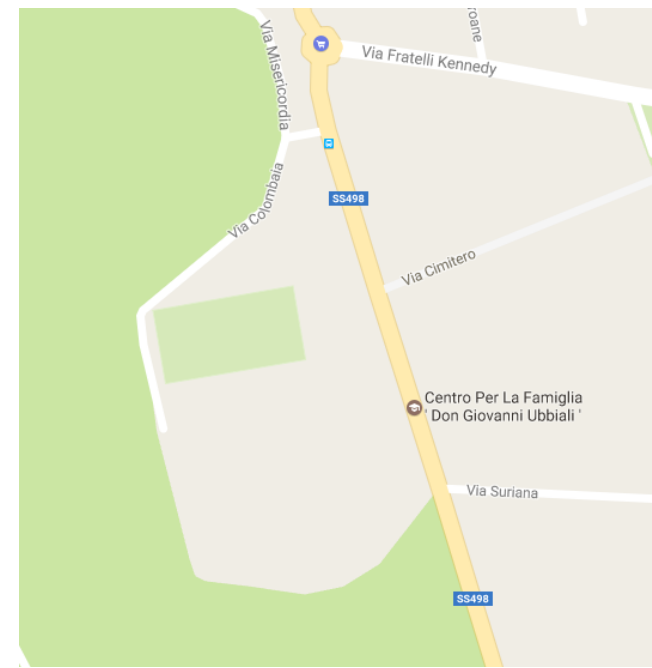


Foto della struttura (da google maps/street View)



Planimetria dell'area (scala 1:2.000) da cartografia di piano

	Piano di Emergenza Comune di Seriate Provincia di Bergamo	Carta di dettaglio Aree di Emergenza Struttura strategica	Struttura n° SR30 Scala: 1:2.000
			
Aggiornamento: dicembre 2016		Ecometrics S.r.l. - LibraRisk S.r.l.	



Viabilità di accesso alla struttura- Stralcio stradale comunale



Foto della struttura (da google maps/street View)

Denominazione	Oratorio S. Antonio da Padova			
Indirizzo	Via Cassinone, 94 – Seriate (BG)		Cod. ISTAT Comune	016198
Recapiti telefonici	C	+39 035 303921	F	-
Altro (e-mail e pec)	-			
Tipo*	STRUTTURA DI EMERGENZA		Cod.*	4
Sottotipo *	Struttura di accoglienza o ricovero		Cod.*	1
Tipo di utilizzo nella normalità*	Oratorio		Cod.*	7
Destinazione da PGT	-			
Area vulnerabile per il rischio:	Rischio Trasporti-GPL (zona I), Rischio Trasporti-benzina (zona I)		Scenario n°	n.c.

CARATTERISTICHE TECNICHE

Sup. totale (m ²)	3.481	N° piani	2	N° locali/camere	---
Posti letto n°	--	Servizi igienici n°	-	Generatore autonomo	-
Ristorazione/mensa	-	n. pasti	---	Dotata di Piano di Evacuazione	-
Costruzione con tecniche antisismiche	-	Coeff. di vulnerabilità sismica	---		
Accesso alla struttura	Passi carrai	No			
	Collegamenti viabilità	Via Cassinone			
<i>(da compilare solo per edifici scolastici e similari)</i>					
Anno scolastico	20../..	Alumni n°	---	Docenti n°	---
NOTE:					

DETENTORE DELLA STRUTTURA / Generalità del Proprietario

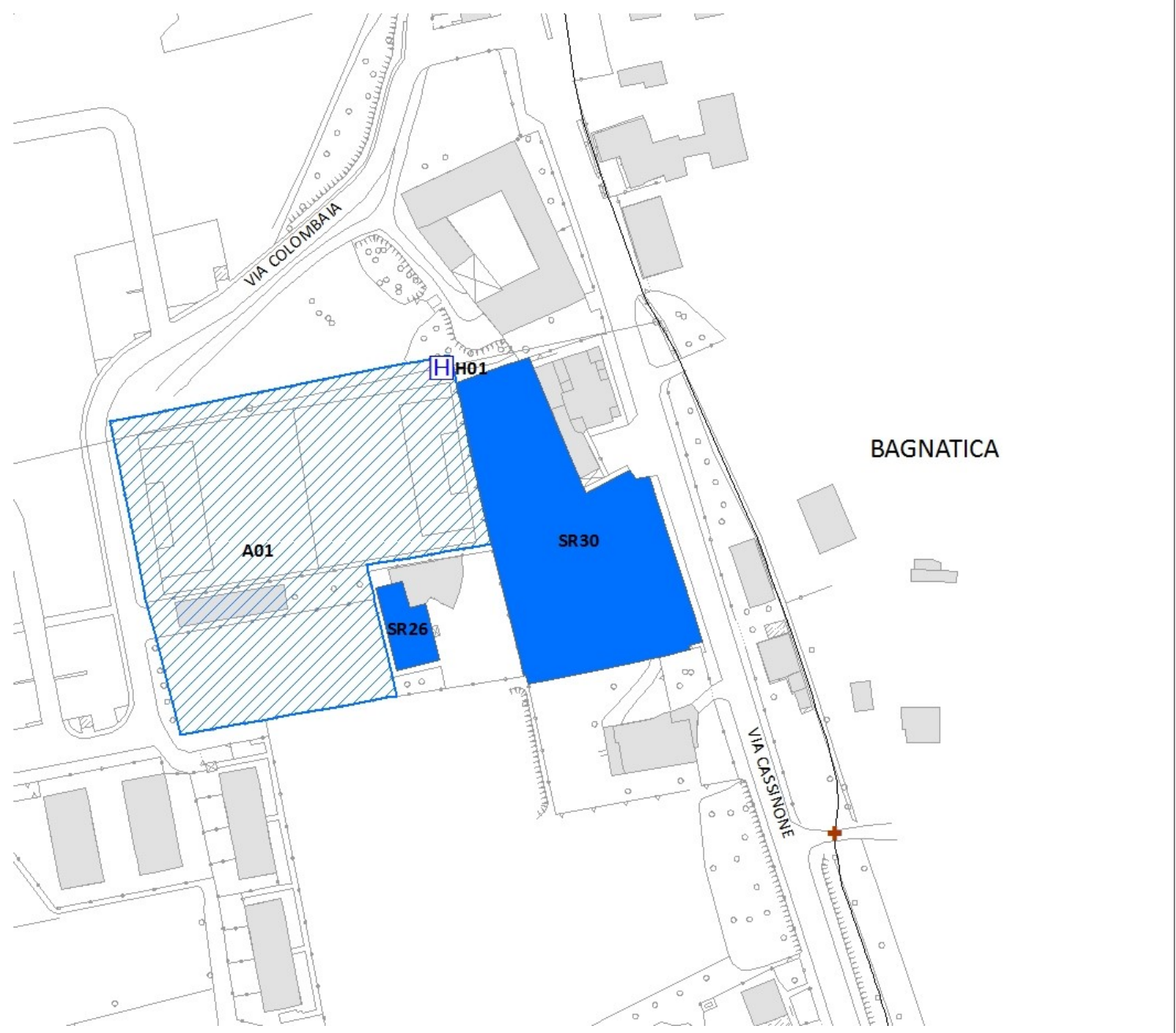
Cognome/Nome o Rag. Soc. le				
Indirizzo				
Recapiti telefonici	C	F	H24	
Altro (e.mail e pec)				

RESPONSABILE DELLA STRUTTURA

Cognome/Nome o Rag. Soc. le				
Indirizzo				
Mansione/Funzione:				
Recapiti telefonici	C	D	F	Cell
Altro (e.mail)				

ALTRO RESPONSABILE DELLA STRUTTURA

Cognome/Nome o Rag. Soc. le				
Indirizzo				
Mansione/Funzione:				
Recapiti telefonici	C	D	F	Cell
Altro (e.mail)				



Planimetria dell'area (scala 1:2.000) da cartografia di piano

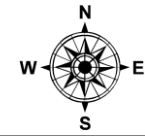
Note di compilazione: la voce «*posti letto*» riguarda le strutture tipo albergo o similari; la voce «*numero locali*» è da intendersi come n° di camere, oppure di aule e/o locali (per le scuole) da adibire a dormitori di emergenza o ricovero di fortuna per persone. Per «*superficie totale*» si intende la superficie della struttura anche se su più piani. Per «*ristorazione/mensa*» si intende la presenza di struttura idonea a fornire pasti (indicare n° pasti possibili). Per «*Mansione/Funzione*» indicarne la qualifica. Il recapito telefonico va indicato con: D (diretto) - Ab (abitazione) - C (centralino) - Cell (cellulare) - F (fax).
 Cod. *= Codifica PEWEB Regione Lombardia



**Piano di Emergenza
Comune di Seriate**
Provincia di Bergamo

**Carta di dettaglio
Aree di Emergenza**
Struttura strategica

Struttura n° **SR31**
Scala: 1:2.000



Aggiornamento: dicembre 2016

Ecometrics S.r.l. - LibraRisk S.r.l.



Denominazione	Casa delle Associazioni						
Indirizzo	Via Decò e Cannetta, 50			Cod. ISTAT Comune	016198		
Recapiti telefonici	C	-	F	-	H24		
Altro (e-mail e pec)	-						
Tipo*	SEDE DI STRUTTURA OPERATIVA				Cod.*	2	
Sottotipo*	Altro				Cod.*	0	
Tipo di utilizzo nella normalità*	Altro				Cod.*	0	
Destinazione da PGT	-						
Area vulnerabile per il rischio:	n.c.			Scenario n°	n.c.		
CARATTERISTICHE TECNICHE							
Sup. totale (m ²)	2.601	N° piani	2+semint.	N° locali/camere	12		
Posti letto n°	-	Servizi igienici n°	13	Generatore autonomo	-		
Ristorazione/mensa	-	n. pasti	-	Dotata di Piano di Evacuazione	-		
Costruzione con tecniche antisismiche	-		Coeff. di vulnerabilità sismica	---			
Accesso alla struttura	Passi carrai	No					
	Collegamenti viabilità	Via Decò e Cannetta					
<i>(da compilare solo per edifici scolastici e similari)</i>							
Anno scolastico	20../..	Alumni n°	---	Docenti n°	---	Altro personale n°	---
NOTE:							

DETENTORE DELLA STRUTTURA / Generalità del Proprietario					
Cognome/Nome o Rag. Soc. le	Amministrazione Comunale di Seriate				
Indirizzo	Piazza A. Alebardi, 1 – Seriate (BG)				
Recapiti telefonici	C	035 304111	F	035 301152	H24
Altro (e-mail e pec)	comune.seriate@pec.it				

RESPONSABILE DELLA STRUTTURA					
Cognome/Nome o Rag. Soc. le	Cristian Vezzoli				
Indirizzo	c/o Amm.ne Com.le di Seriate				
Mansione/Funzione:	Sindaco pro-tempore				
Recapiti telefonici	C		D		F
Altro (e-mail)					

ALTRO RESPONSABILE DELLA STRUTTURA					
Cognome/Nome o Rag. Soc. le					
Indirizzo					
Mansione/Funzione:					
Recapiti telefonici	C		D		F
Altro (e-mail)					

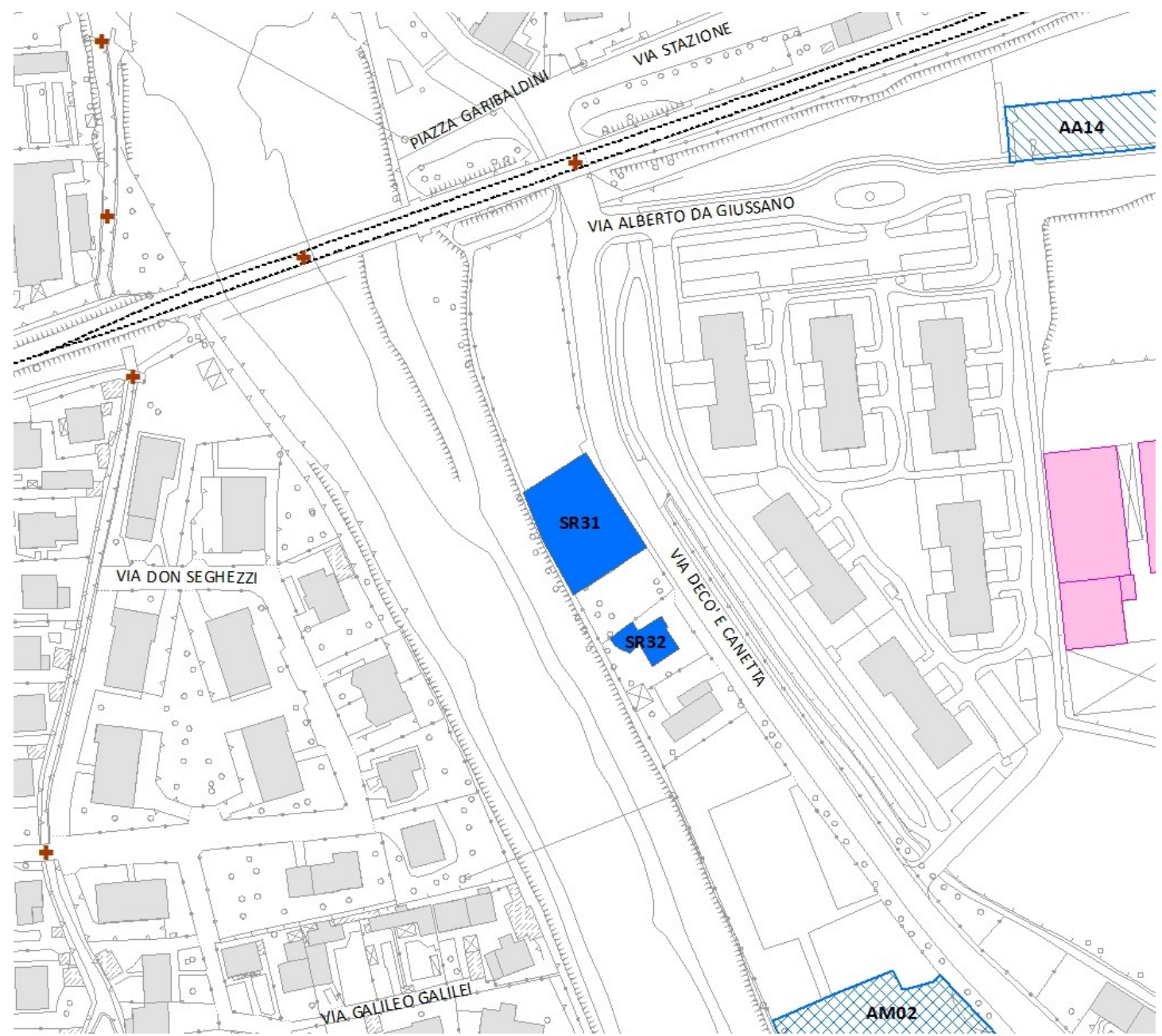
Note di compilazione: la voce «*posti letto*» riguarda le strutture tipo albergo o similari; la voce «*numero locali*» è da intendersi come n° di camere, oppure di aule e/o locali (per le scuole) da adibire a dormitori di emergenza o ricovero di fortuna per persone. Per «*superficie totale*» si intende la superficie della struttura anche se su più piani. Per «*ristorazione/mensa*» si intende la presenza di struttura idonea a fornire pasti (indicare n° pasti possibili). Per «*Mansione/Funzione*» indicarne la qualifica. Il recapito telefonico va indicato con: D (diretto) - Ab (abitazione) - C (centralino) - Cell (cellulare) - F (fax).
Cod. *= Codifica PEWEB Regione Lombardia



Viabilità di accesso alla struttura- Stralcio stradale comunale



Foto della struttura (da google maps/street View)



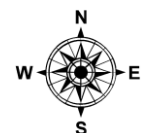
Planimetria dell'area (scala 1:2.000) da cartografia di piano



**Piano di Emergenza
Comune di Seriate**
Provincia di Bergamo

**Carta di dettaglio
Aree di Emergenza**
Struttura strategica

Struttura n° **SR32**
Scala: 1:2.000



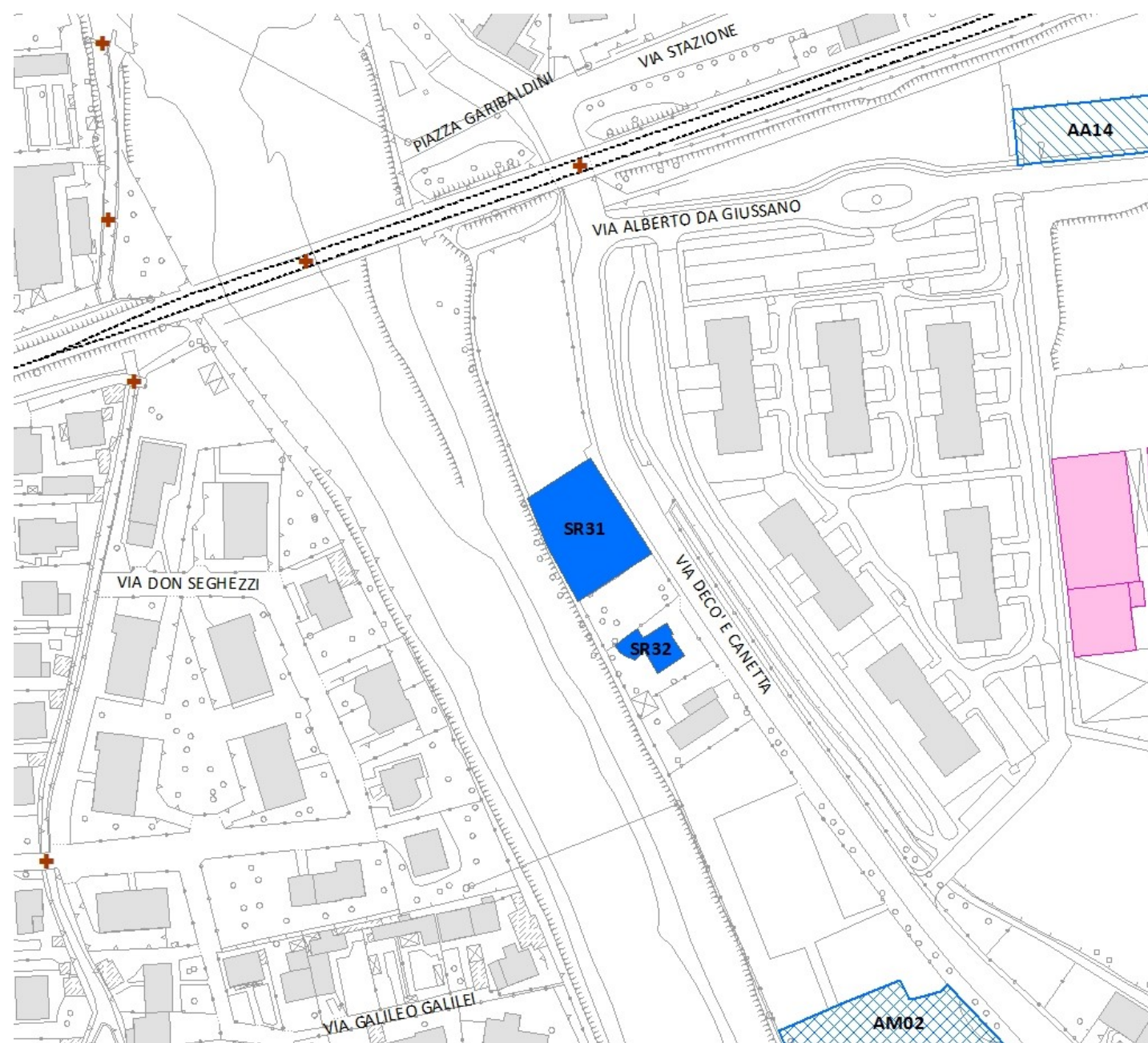
Aggiornamento: dicembre 2016

Ecometrics S.r.l. - LibraRisk S.r.l.



Viabilità di accesso alla struttura- Stralcio stradale comunale

Foto della struttura (da google maps/street View)



Planimetria dell'area (scala 1:2.000) da cartografia di piano

Denominazione	Casetta sul Serio		
Indirizzo	Via Decò e Cannetta, 52 – Seriate (BG)	Cod. ISTAT Comune	016198
Recapiti telefonici	C +39 035 290387	F +39 035 0275520	H24 -
Altro (e-mail e pec)	casetta.sulserio@universiis.com		
Tipo*	SEDE DI STRUTTURA OPERATIVA	Cod.*	2
Sottotipo*	Altro	Cod.*	0
Tipo di utilizzo nella normalità*	Altro	Cod.*	0
Destinazione da PGT	-		
Area vulnerabile per il rischio:	n.c.	Scenario n°	n.c.
CARATTERISTICHE TECNICHE			
Sup. totale (m²)	158	N° piani	1
Posti letto n°	-	Servizi igienici n°	2
Ristorazione/mensa	-	n. pasti	-
Costruzione con tecniche antisismiche	-	Coef. di vulnerabilità sismica	---
Accesso alla struttura	Passi carrai no	Collegamenti viabilità	Via Decò e Cannetta
<i>(da compilare solo per edifici scolastici e similari)</i>			
Anno scolastico	20../..	Alumni n°	---
Docenti n°	---	Altro personale n°	---
NOTE:			

DETENTORE DELLA STRUTTURA / Generalità del Proprietario			
Cognome/Nome o Rag. Soc. le	Amministrazione Comunale di Seriate		
Indirizzo	Piazza A. Alebardi, 1 – Seriate (BG)		
Recapiti telefonici	C 035 304111	F 035 301152	H24
Altro (e-mail e pec)	comune.seriate@pec.it		

RESPONSABILE DELLA STRUTTURA			
Cognome/Nome o Rag. Soc. le	Cristian Vezzoli		
Indirizzo	c/o Amm.ne Com.le di Seriate		
Mansione/Funzione:	Sindaco pro-tempore		
Recapiti telefonici	C	D	F Cell
Altro (e-mail)			

ALTRO RESPONSABILE DELLA STRUTTURA			
Cognome/Nome o Rag. Soc. le			
Indirizzo			
Mansione/Funzione:			
Recapiti telefonici	C	D	F Cell
Altro (e-mail)			

Note di compilazione: la voce «*posti letto*» riguarda le strutture tipo albergo o similari; la voce «*numero locali*» è da intendersi come n° di camere, oppure di aule e/o locali (per le scuole) da adibire a dormitori di emergenza o ricovero di fortuna per persone. Per «*superficie totale*» si intende la superficie della struttura anche se su più piani. Per «*ristorazione/mensa*» si intende la presenza di struttura idonea a fornire pasti (indicare n° pasti possibili). Per «*Mansione/Funzione*» indicarne la qualifica. Il recapito telefonico va indicato con: D (diretto) - Ab (abitazione) - C (centralino) - Cell (cellulare) - F (fax).
Cod. *= Codifica PEWEB Regione Lombardia

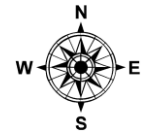


Piano di Emergenza
Comune di Seriate
Provincia di Bergamo

Carta di dettaglio
Aree di Emergenza
Struttura strategica

Struttura n° **SR33**

Scala: 1:2.000



Aggiornamento: dicembre 2016

Ecometrics S.r.l. - LibraRisk S.r.l.

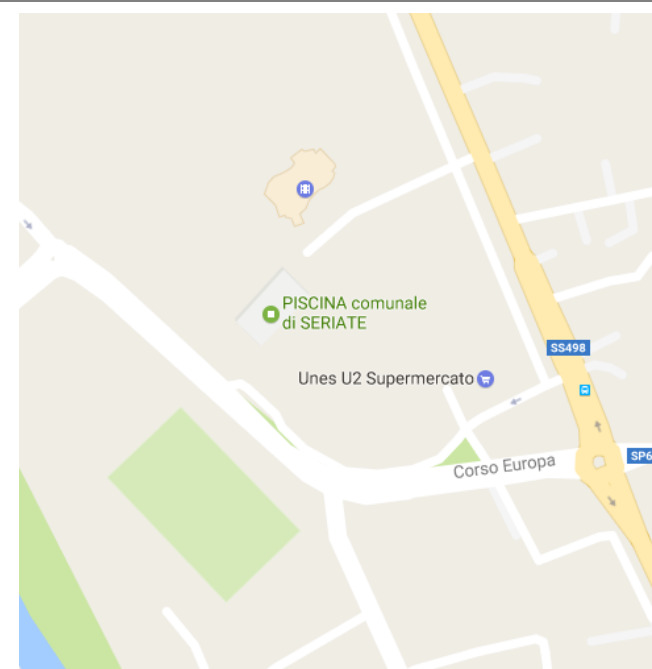
Denominazione	Piscina Comunale				
Indirizzo	Via F. Decò e T. Cannetta, 57 – Seriate (BG)			Cod. ISTAT Comune	016198
Recapiti telefonici	C	+39 035 291511	F	+39 035 291536	H24 -
Altro (e-mail e pec)	piscinaseriate@sportecultura.it				
Tipo*	STRUTTURA DI EMERGENZA			Cod.*	4
Sottotipo*	Struttura di accoglienza o ricovero			Cod.*	1
Tipo di utilizzo nella normalità*	Piscina			Cod.*	0
Destinazione da PGT	-				
Area vulnerabile per il rischio:	n.c.			Scenario n°	n.c.
CARATTERISTICHE TECNICHE					
Sup. totale (m²)	2.874	N° piani	1	N° locali/camere	---
Posti letto n°	--	Servizi igienici n°	14	Generatore autonomo	-
Ristorazione/mensa	Si	n. pasti	-	Dotata di Piano di Evacuazione	-
Costruzione con tecniche antisismiche	-		Coeff. di vulnerabilità sismica	---	
Accesso alla struttura	Passi carrai	No			
	Collegamenti viabilità	Via Decò e Cannetta, Corso Europa, Via Mantova			
<i>(da compilare solo per edifici scolastici e similari)</i>					
Anno scolastico	20../..	Alumni n°	---	Docenti n°	---
NOTE: sono presenti Bar e Infermeria					

DETENTORE DELLA STRUTTURA / Generalità del Proprietario					
Cognome/Nome o Rag. Soc. le	Amministrazione Comunale di Seriate				
Indirizzo	Piazza A. Alebardi, 1 – Seriate (BG)				
Recapiti telefonici	C	035 304111	F	035 301152	H24
Altro (e-mail e pec)	comune.seriate@pec.it				

RESPONSABILE DELLA STRUTTURA					
Cognome/Nome o Rag. Soc. le	Cristian Vezzoli				
Indirizzo	c/o Amm.ne Com.le di Seriate				
Mansione/Funzione:	Sindaco pro-tempore				
Recapiti telefonici	C		D		F
Altro (e-mail)					

ALTRO RESPONSABILE DELLA STRUTTURA					
Cognome/Nome o Rag. Soc. le					
Indirizzo					
Mansione/Funzione:					
Recapiti telefonici	C		D		F
Altro (e-mail)					

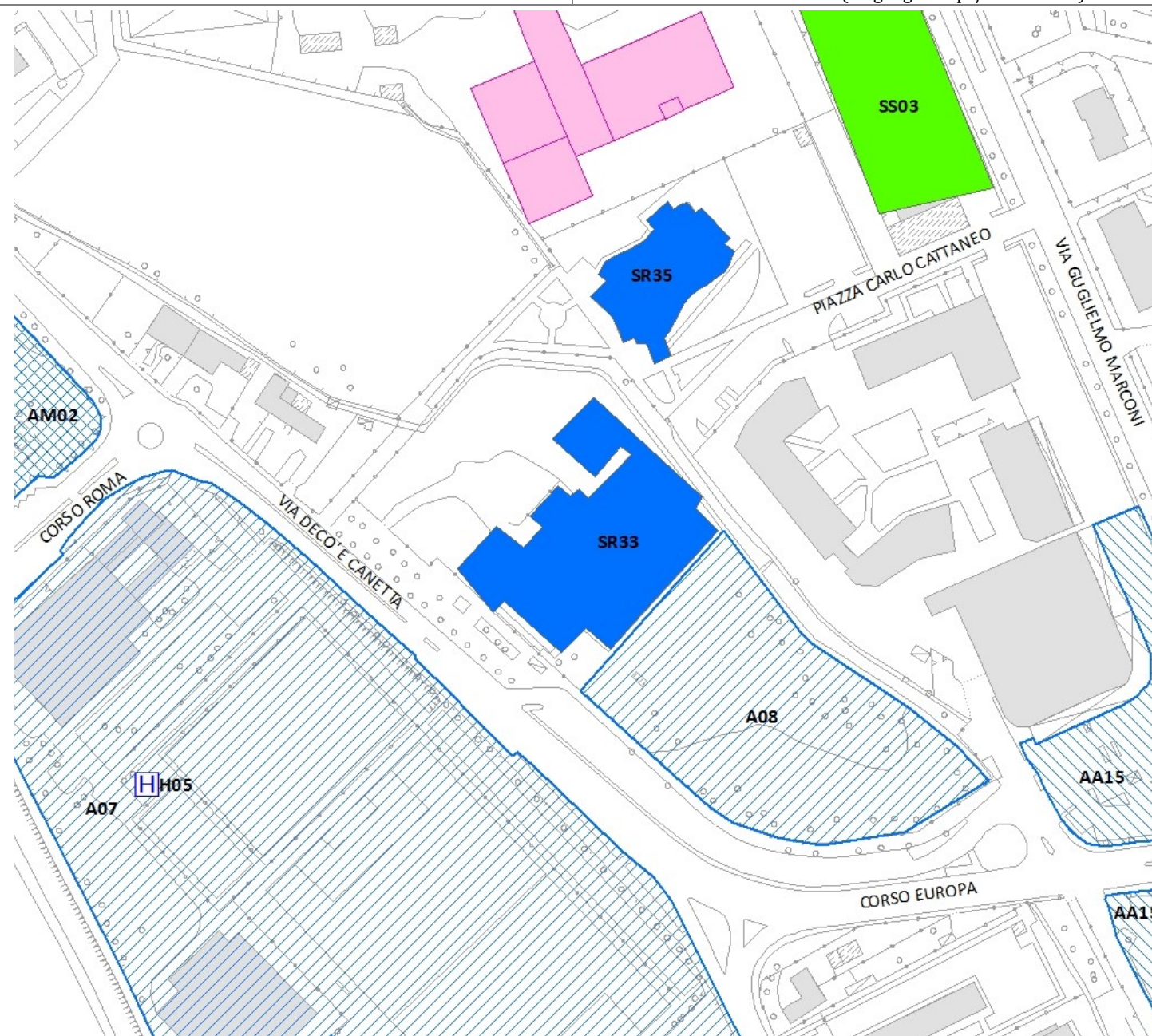
Note di compilazione: la voce «*posti letto*» riguarda le strutture tipo albergo o similari; la voce «*numero locali*» è da intendersi come n° di camere, oppure di aule e/o locali (per le scuole) da adibire a dormitori di emergenza o ricovero di fortuna per persone. Per «*superficie totale*» si intende la superficie della struttura anche se su più piani. Per «*ristorazione/mensa*» si intende la presenza di struttura idonea a fornire pasti (indicare n° pasti possibili). Per «*Mansione/Funzione*» indicarne la qualifica. Il recapito telefonico va indicato con: D (diretto) - Ab (abitazione) - C (centralino) - Cell (cellulare) - F (fax).
Cod. *= Codifica PEWEB Regione Lombardia



Viabilità di accesso alla struttura- Stralcio stradale comunale



Foto della struttura (da google maps/street View)



Planimetria dell'area (scala 1:2.000) da cartografia di piano

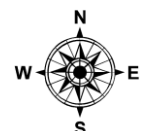


Piano di Emergenza
Comune di Seriate
Provincia di Bergamo

Carta di dettaglio
Aree di Emergenza
Struttura strategica

Struttura n° **SR34**

Scala: 1:2.000



Aggiornamento: dicembre 2016

Ecometrics S.r.l. - LibraRisk S.r.l.



Denominazione	Biblioteca Comunale "Giacinto Gambirasio"						
Indirizzo	Via Italia, 58 – Seriate (BG)			Cod. ISTAT Comune	016198		
Recapiti telefonici	C	+39 035304304	F	-	H24		
Altro (e-mail e pec)	-						
Tipo*	STRUTTURA DI EMERGENZA				Cod.*	4	
Sottotipo*	Struttura di accoglienza o ricovero				Cod.*	1	
Tipo di utilizzo nella normalità*	Biblioteca				Cod.*	0	
Destinazione da PGT	-						
Area vulnerabile per il rischio:	n.c.			Scenario n°	n.c.		
CARATTERISTICHE TECNICHE							
Sup. totale (m ²)	1.896	N° piani	3	N° locali/camere	---		
Posti letto n°	--	Servizi igienici n°	6	Generatore autonomo	-		
Ristorazione/mensa	no	n. pasti	---	Dotata di Piano di Evacuazione	-		
Costruzione con tecniche antisismiche	-		Coeff. di vulnerabilità sismica	---			
Accesso alla struttura	Passi carrai	si	da Via Chiesa Vecchia				
	Collegamenti viabilità	Via Italia, Via Chiesa Vecchia					
<i>(da compilare solo per edifici scolastici e similari)</i>							
Anno scolastico	20../..	Alumni n°	---	Docenti n°	---	Altro personale n°	---
NOTE:							

DETENTORE DELLA STRUTTURA / Generalità del Proprietario						
Cognome/Nome o Rag. Soc. le	Amministrazione Comunale di Seriate					
Indirizzo	Piazza A. Alebardi, 1 – Seriate (BG)					
Recapiti telefonici	C	035 304111	F	035 301152		H24
Altro (e-mail e pec)	comune.seriate@pec.it					
RESPONSABILE DELLA STRUTTURA						
Cognome/Nome o Rag. Soc. le	Cristian Vezzoli					
Indirizzo	c/o Amm.ne Com.le di Seriate					
Mansione/Funzione:	Sindaco pro-tempore					
Recapiti telefonici	C		D		F	Cell
Altro (e-mail)						
ALTRO RESPONSABILE DELLA STRUTTURA						
Cognome/Nome o Rag. Soc. le						
Indirizzo						
Mansione/Funzione:						
Recapiti telefonici	C		D		F	Cell
Altro (e-mail)						

Note di compilazione: la voce «*posti letto*» riguarda le strutture tipo albergo o similari; la voce «*numero locali*» è da intendersi come n° di camere, oppure di aule e/o locali (per le scuole) da adibire a dormitori di emergenza o ricovero di fortuna per persone. Per «*superficie totale*» si intende la superficie della struttura anche se su più piani. Per «*ristorazione/mensa*» si intende la presenza di struttura idonea a fornire pasti (indicare n° pasti possibili). Per «*Mansione/Funzione*» indicarne la qualifica. Il recapito telefonico va indicato con: D (diretto) - Ab (abitazione) - C (centralino) - Cell (cellulare) - F (fax).
Cod. * = Codifica PEWEB Regione Lombardia



Viabilità di accesso alla struttura- Stralcio stradale comunale


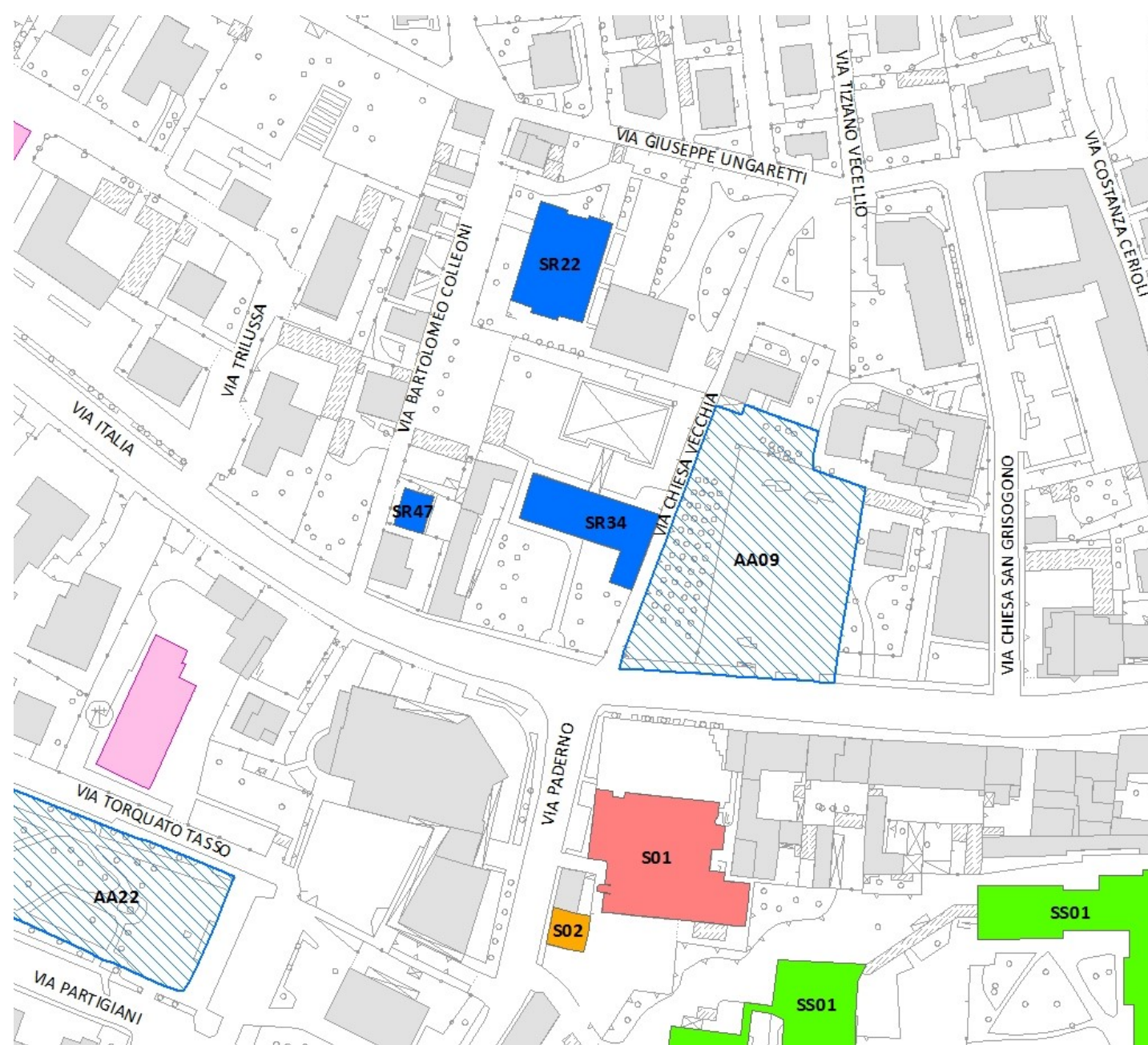


Foto della struttura (da google maps/street View)



Planimetria dell'area (scala 1:2.000) da cartografia di piano

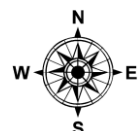


Piano di Emergenza
Comune di Seriate
Provincia di Bergamo

Carta di dettaglio
Aree di Emergenza
Struttura strategica

Struttura n° **SR35**

Scala: 1:2.000



Aggiornamento: dicembre 2016

Ecometrics S.r.l. - LibraRisk S.r.l.

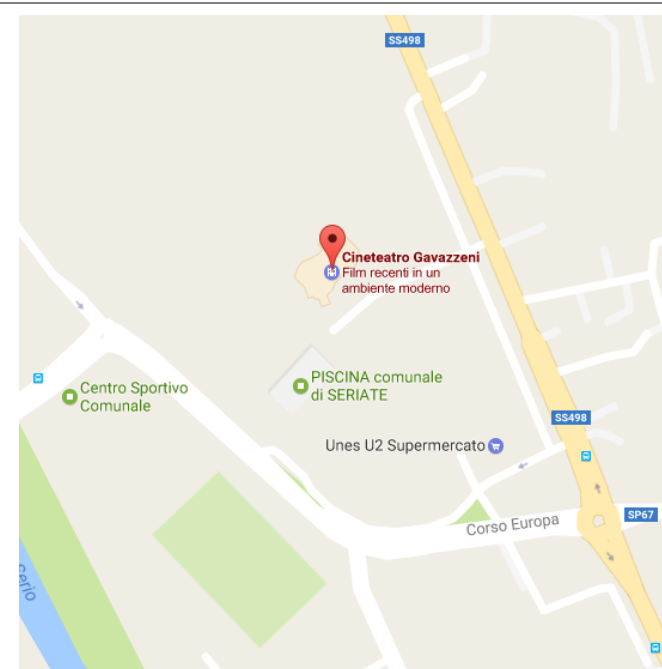
Denominazione	Cineteatro "Gavazzeni"						
Indirizzo	Via C. Cattaneo, 1/Via G. Marconi, 40 – Seriate (BG)			Cod. ISTAT Comune	016198		
Recapiti telefonici	C	+39 035 294868	F	-	H24		
Altro (e-mail e pec)	-						
Tipo*	STRUTTURA DI EMERGENZA				Cod.*	4	
Sottotipo*	Struttura di accoglienza o ricovero				Cod.*	1	
Tipo di utilizzo nella normalità*	Cinema				Cod.*	0	
Destinazione da PGT	-						
Area vulnerabile per il rischio:	n.c.			Scenario n°	n.c.		
CARATTERISTICHE TECNICHE							
Sup. totale (m ²)	1.067	N° piani	1	N° locali/camere	---		
Posti letto n°	--	Servizi igienici n°	12	Generatore autonomo	-		
Ristorazione/mensa	no	n. pasti	---	Dotata di Piano di Evacuazione	-		
Costruzione con tecniche antisismiche	-		Coeff. di vulnerabilità sismica	---			
Accesso alla struttura	Passi carrai	si	da Via C. Cattaneo				
	Collegamenti viabilità	Via C. Cattaneo, Via G. Marconi					
<i>(da compilare solo per edifici scolastici e similari)</i>							
Anno scolastico	20../..	Alumni n°	---	Docenti n°	---	Altro personale n°	---
NOTE:							

DETENTORE DELLA STRUTTURA / Generalità del Proprietario						
Cognome/Nome o Rag. Soc. le	Amministrazione Comunale di Seriate					
Indirizzo	Piazza A. Alebardi, 1 – Seriate (BG)					
Recapiti telefonici	C	035 304111	F	035 301152	H24	-
Altro (e-mail e pec)	comune.seriate@pec.it					

RESPONSABILE DELLA STRUTTURA						
Cognome/Nome o Rag. Soc. le	Cristian Vezzoli					
Indirizzo	c/o Amm.ne Com.le di Seriate					
Mansione/Funzione:	Sindaco pro-tempore					
Recapiti telefonici	C		D		F	Cell
Altro (e-mail)						

ALTRO RESPONSABILE DELLA STRUTTURA						
Cognome/Nome o Rag. Soc. le						
Indirizzo						
Mansione/Funzione:						
Recapiti telefonici	C		D		F	Cell
Altro (e-mail)						

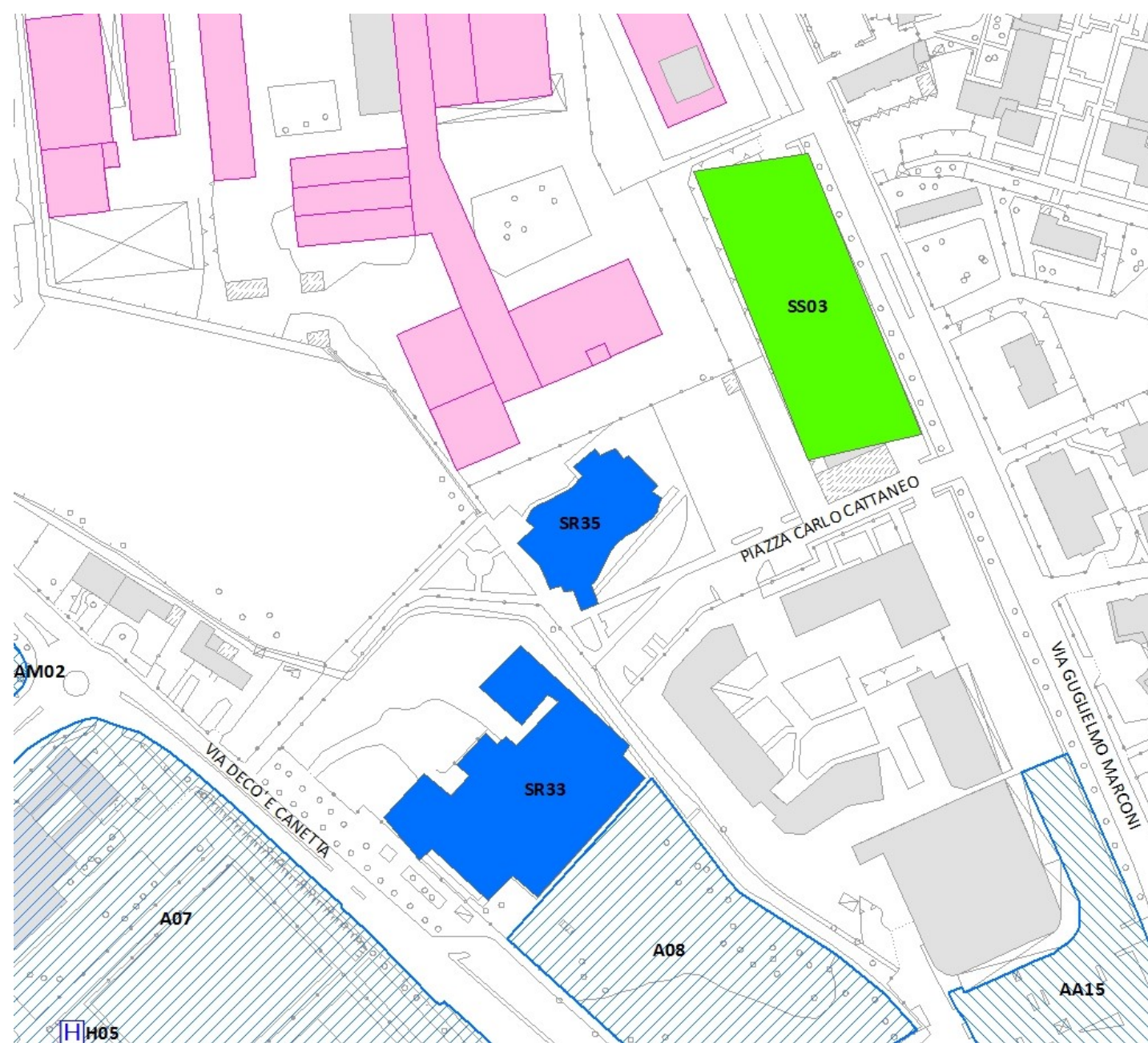
Note di compilazione: la voce «*posti letto*» riguarda le strutture tipo albergo o similari; la voce «*numero locali*» è da intendersi come n° di camere, oppure di aule e/o locali (per le scuole) da adibire a dormitori di emergenza o ricovero di fortuna per persone. Per «*superficie totale*» si intende la superficie della struttura anche se su più piani. Per «*ristorazione/mensa*» si intende la presenza di struttura idonea a fornire pasti (indicare n° pasti possibili). Per «*Mansione/Funzione*» indicarne la qualifica. Il recapito telefonico va indicato con: D (diretto) - Ab (abitazione) - C (centralino) - Cell (cellulare) - F (fax).
Cod. *= Codifica PEWEB Regione Lombardia



Viabilità di accesso alla struttura- Stralcio stradale comunale



Foto della struttura (da google maps/street View)



Planimetria dell'area (scala 1:2.000) da cartografia di piano

	Piano di Emergenza Comune di Seriate Provincia di Bergamo	Carta di dettaglio Aree di Emergenza Struttura strategica	Struttura n° SR36 Scala: 1:2.000 
	Aggiornamento: dicembre 2016	Ecometrics S.r.l. - LibraRisk S.r.l.	 

Denominazione	Centro Civico					
Indirizzo	Via Cassinone,60 – Seriate (BG)			Cod. ISTAT Comune	016198	
Recapiti telefonici	C	+39 035 303896	F	-	H24	
Altro (e-mail e pec)	-					
Tipo*	STRUTTURA DI EMERGENZA				Cod.*	4
Sottotipo *	Struttura di accoglienza o ricovero				Cod.*	1
Tipo di utilizzo nella normalità*	Centro Civico				Cod.*	0
Destinazione da PGT	-					

Area vulnerabile per il rischio:	Rischio Trasporti-GPL (zona I), Rischio Trasporti-benzina (zona I)	Scenario n°	n.c.
----------------------------------	---	-------------	-------------

CARATTERISTICHE TECNICHE					
Sup. totale (m ²)	223	N° piani	2	N° locali/camere	4
Posti letto n°	--	Servizi igienici n°	1	Generatore autonomo	-
Ristorazione/mensa	-	n. pasti	-	Dotata di Piano di Evacuazione	-
Costruzione con tecniche antisismiche	-	Coeff. di vulnerabilità sismica	---		
Accesso alla struttura	Passi carrai	No			
	Collegamenti viabilità	Via Cassinone, Via Misericordia			
<i>(da compilare solo per edifici scolastici e similari)</i>					
Anno scolastico	20../..	Alunni n°	---	Docenti n°	---
NOTE:					

DETENTORE DELLA STRUTTURA / Generalità del Proprietario					
Cognome/Nome o Rag. Soc. le	Amministrazione Comunale di Seriate				
Indirizzo	Piazza A. Alebardi, 1 – Seriate (BG)				
Recapiti telefonici	C	035 304111	F	035 301152	H24
Altro (e-mail e pec)	comune.seriate@pec.it				

RESPONSABILE DELLA STRUTTURA					
Cognome/Nome o Rag. Soc. le	Cristian Vezzoli				
Indirizzo	c/o Amm.ne Com.le di Seriate				
Mansione/Funzione:	Sindaco Pro Tempore				
Recapiti telefonici	C		D	F	Cell
Altro (e-mail)					

ALTRO RESPONSABILE DELLA STRUTTURA					
Cognome/Nome o Rag. Soc. le					
Indirizzo					
Mansione/Funzione:					
Recapiti telefonici	C		D	F	Cell
Altro (e-mail)					

Note di compilazione: la voce «post letto» riguarda le strutture tipo albergo o similari; la voce «numero locali» è da intendersi come n° di camere, oppure di aule e/o locali (per le scuole) da adibire a dormitori di emergenza o ricovero di fortuna per persone. Per «superficie totale» si intende la superficie della struttura anche se su più piani. Per «ristorazione/mensa» si intende la presenza di struttura idonea a fornire pasti (indicare n° pasti possibili). Per «Mansione/Funzione» indicarne la qualifica. Il recapito telefonico va indicato con: D (diretto) - Ab (abitazione) - C (centralino) - Cell (cellulare) - F (fax).
Cod. *= Codifica PEWEB Regione Lombardia



Viabilità di accesso alla struttura- Stralcio stradale comunale


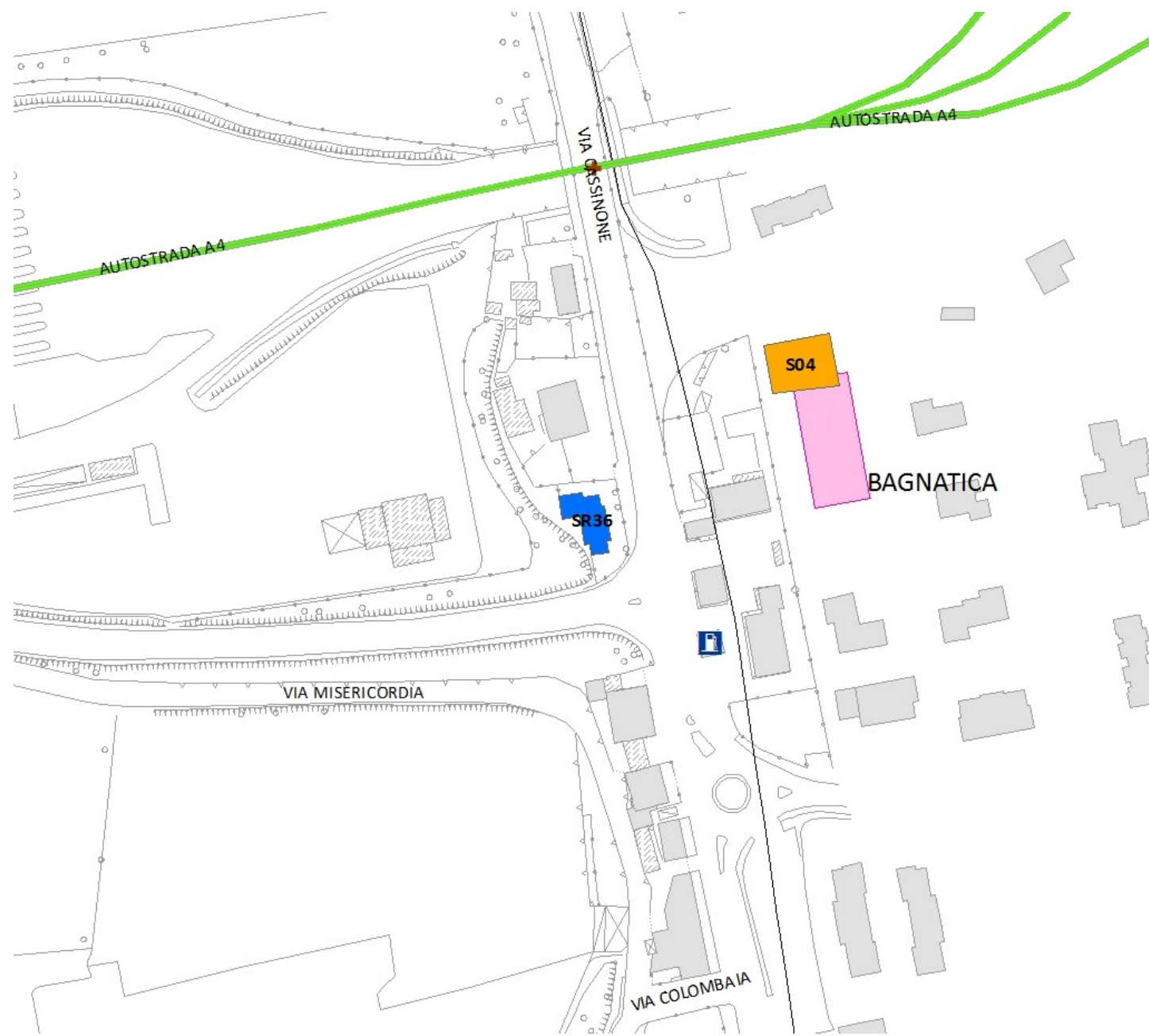


Foto della struttura (da google maps/street View)



Planimetria dell'area (scala 1:2.000) da cartografia di piano

	Piano di Emergenza Comune di Seriate Provincia di Bergamo	Carta di dettaglio Aree di Emergenza Struttura strategica	Struttura n° SR37 Scala: 1:2.000
			
Aggiornamento: dicembre 2016		Ecometrics S.r.l. - LibraRisk S.r.l.	 

Denominazione	Hotel Ponte Autostrada		
Indirizzo	Via Cassinone, 46 – Seriate (BG)	Cod. ISTAT Comune	016198
Recapiti telefonici	C +39 035 294149	F +39 035 291148	H24 -
Altro (e-mail e pec)	info@hotelponteautostrada.it		
Tipo*	STRUTTURA DI EMERGENZA	Cod.*	4
Sottotipo *	Struttura di accoglienza o ricovero	Cod.*	1
Tipo di utilizzo nella normalità*	Albergo	Cod.*	1
Destinazione da PGT	-		

Area vulnerabile per il rischio:	Rischio Trasporti-GPL (zona I), Rischio Trasporti-benzina (zona I)	Scenario n°	n.c.
----------------------------------	---	-------------	-------------

CARATTERISTICHE TECNICHE					
Sup. totale (m ²)	-	N° piani	-	N° locali/camere	-
Posti letto n°	-	Servizi igienici n°	-	Generatore autonomo	-
Ristorazione/mensa	-	n. pasti	-	Dotata di Piano di Evacuazione	-
Costruzione con tecniche antisismiche	-	Coeff. di vulnerabilità sismica	---		
Accesso alla struttura	Passi carrai No	Collegamenti viabilità	Via Cassinone		
<i>(da compilare solo per edifici scolastici e similari)</i>					
Anno scolastico	20../..	Alunni n°	---	Docenti n°	---
NOTE:					

DETENTORE DELLA STRUTTURA / Generalità del Proprietario					
Cognome/Nome o Rag. Soc. le					
Indirizzo					
Recapiti telefonici	C	F	H24		
Altro (e.mail e pec)					

RESPONSABILE DELLA STRUTTURA					
Cognome/Nome o Rag. Soc. le					
Indirizzo					
Mansione/Funzione:					
Recapiti telefonici	C	D	F	Cell	
Altro (e.mail)					

ALTRO RESPONSABILE DELLA STRUTTURA					
Cognome/Nome o Rag. Soc. le					
Indirizzo					
Mansione/Funzione:					
Recapiti telefonici	C	D	F	Cell	
Altro (e.mail)					

Note di compilazione: la voce «*posti letto*» riguarda le strutture tipo albergo o similari; la voce «*numero locali*» è da intendersi come n° di camere, oppure di aule e/o locali (per le scuole) da adibire a dormitori di emergenza o ricovero di fortuna per persone. Per «*superficie totale*» si intende la superficie della struttura anche se su più piani. Per «*ristorazione/mensa*» si intende la presenza di struttura idonea a fornire pasti (indicare n° pasti possibili). Per «*Mansione/Funzione*» indicarne la qualifica. Il recapito telefonico va indicato con: D (diretto) - Ab (abitazione) - C (centralino) - Cell (cellulare) - F (fax).
 Cod. *= Codifica PEWEB Regione Lombardia



Viabilità di accesso alla struttura- Stralcio stradale comunale


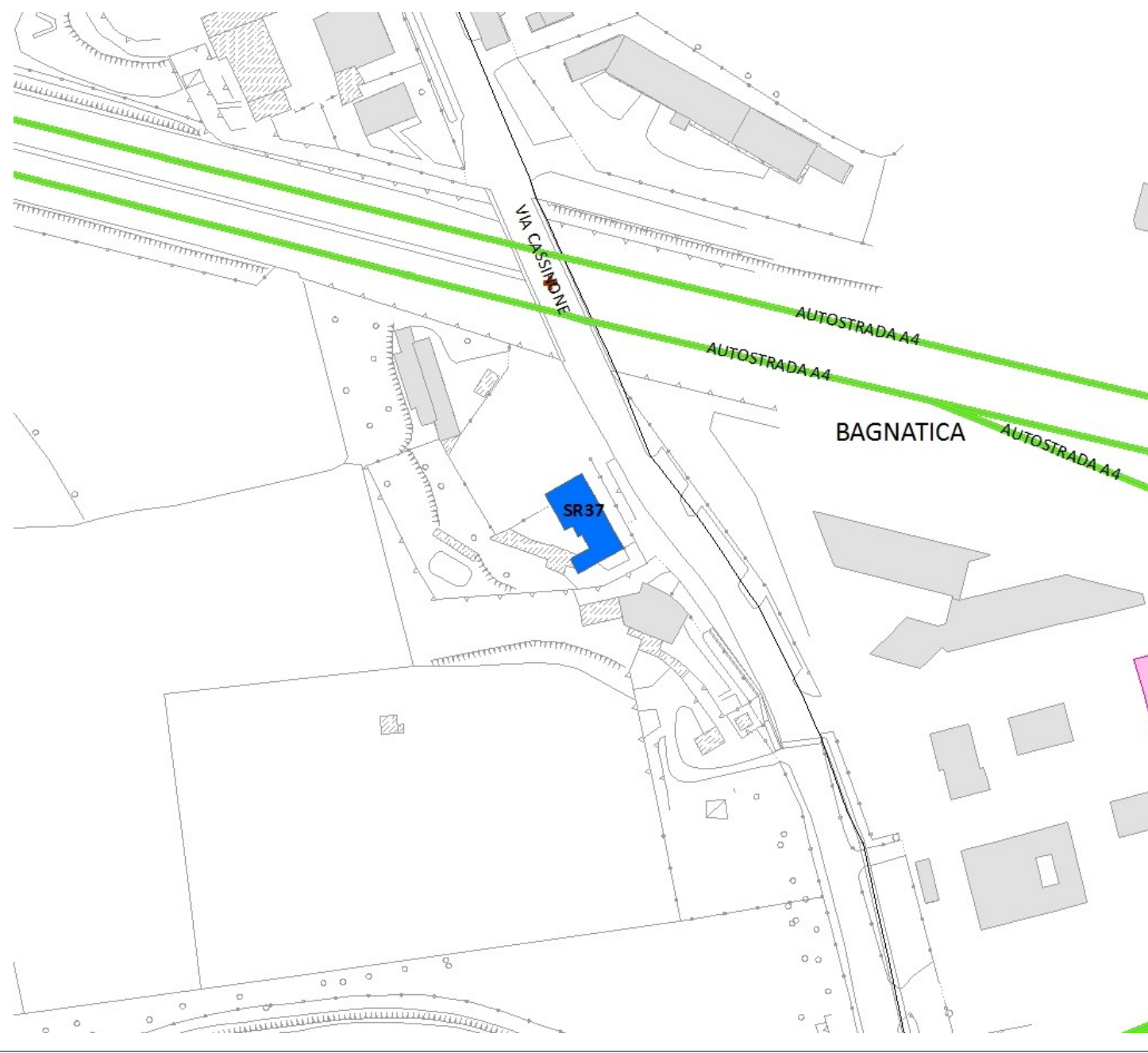


Foto della struttura (da google maps/street View)



Planimetria dell'area (scala 1:2.000) da cartografia di piano

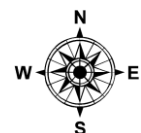


Piano di Emergenza
Comune di Seriate
Provincia di Bergamo

Carta di dettaglio
Aree di Emergenza
Struttura strategica

Struttura n° **SR38**

Scala: 1:2.000



Aggiornamento: dicembre 2016

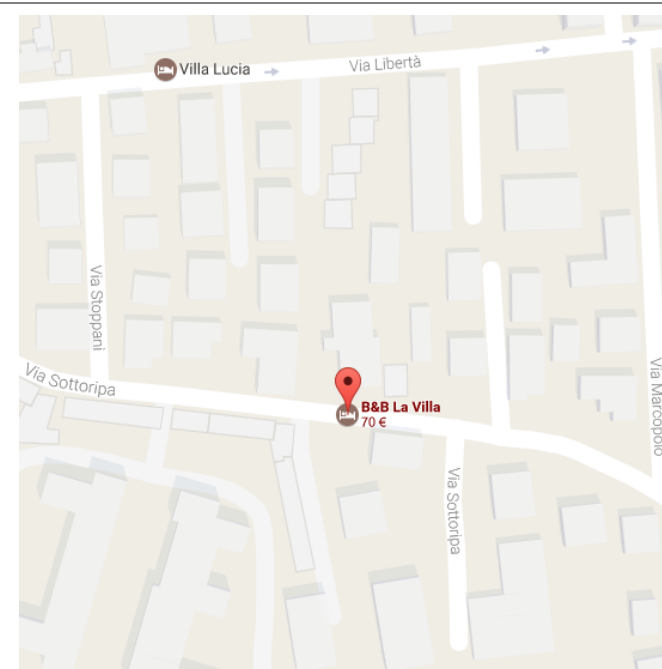
Ecometrics S.r.l. - LibraRisk S.r.l.



Denominazione	B&B "La Villa"					
Indirizzo	Via Sottoripa, 13 – Seriate (BG)			Cod. ISTAT Comune	016198	
Recapiti telefonici	C	+39 335 7352556	F	-	H24 -	
Altro (e-mail e pec)	-					
Tipo*	STRUTTURA DI EMERGENZA				Cod.*	4
Sottotipo *	Struttura di accoglienza o ricovero				Cod.*	1
Tipo di utilizzo nella normalità*	Albergo				Cod.*	1
Destinazione da PGT	-					
Area vulnerabile per il rischio:	n.c.			Scenario n°	n.c.	
CARATTERISTICHE TECNICHE						
Sup. totale (m ²)	-	N° piani	-	N° locali/camere	-	
Posti letto n°	-	Servizi igienici n°	-	Generatore autonomo	-	
Ristorazione/mensa	-	n. pasti	-	Dotata di Piano di Evacuazione	-	
Costruzione con tecniche antisismiche	-	Coeff. di vulnerabilità sismica	---			
Accesso alla struttura	Passi carrai	No				
	Collegamenti viabilità	Via Sottoripa				
<i>(da compilare solo per edifici scolastici e similari)</i>						
Anno scolastico	20../..	Alumni n°	---	Docenti n°	---	
Altro personale n°	---					
NOTE:						

DETENTORE DELLA STRUTTURA / Generalità del Proprietario					
Cognome/Nome o Rag. Soc. le	Tarzia Giangiuseppe				
Indirizzo					
Recapiti telefonici	C	335/7352556	F		H24
Altro (e-mail e pec)	marimafascia@virgilio.it				
RESPONSABILE DELLA STRUTTURA					
Cognome/Nome o Rag. Soc. le	Tarzia Giangiuseppe				
Indirizzo					
Mansione/Funzione:					
Recapiti telefonici	C	335/7352556	D	F	Cell
Altro (e-mail)	marimafascia@virgilio.it				
ALTRO RESPONSABILE DELLA STRUTTURA					
Cognome/Nome o Rag. Soc. le					
Indirizzo					
Mansione/Funzione:					
Recapiti telefonici	C		D	F	Cell
Altro (e-mail)					

Note di compilazione: la voce «*posti letto*» riguarda le strutture tipo albergo o similari; la voce «*numero locali*» è da intendersi come n° di camere, oppure di aule e/o locali (per le scuole) da adibire a dormitori di emergenza o ricovero di fortuna per persone. Per «*superficie totale*» si intende la superficie della struttura anche se su più piani. Per «*ristorazione/mensa*» si intende la presenza di struttura idonea a fornire pasti (indicare n° pasti possibili). Per «*Mansione/Funzione*» indicarne la qualifica. Il recapito telefonico va indicato con: D (diretto) - Ab (abitazione) - C (centralino) - Cell (cellulare) - F (fax).
Cod. *= Codifica PEWEB Regione Lombardia



Viabilità di accesso alla struttura- Stralcio stradale comunale


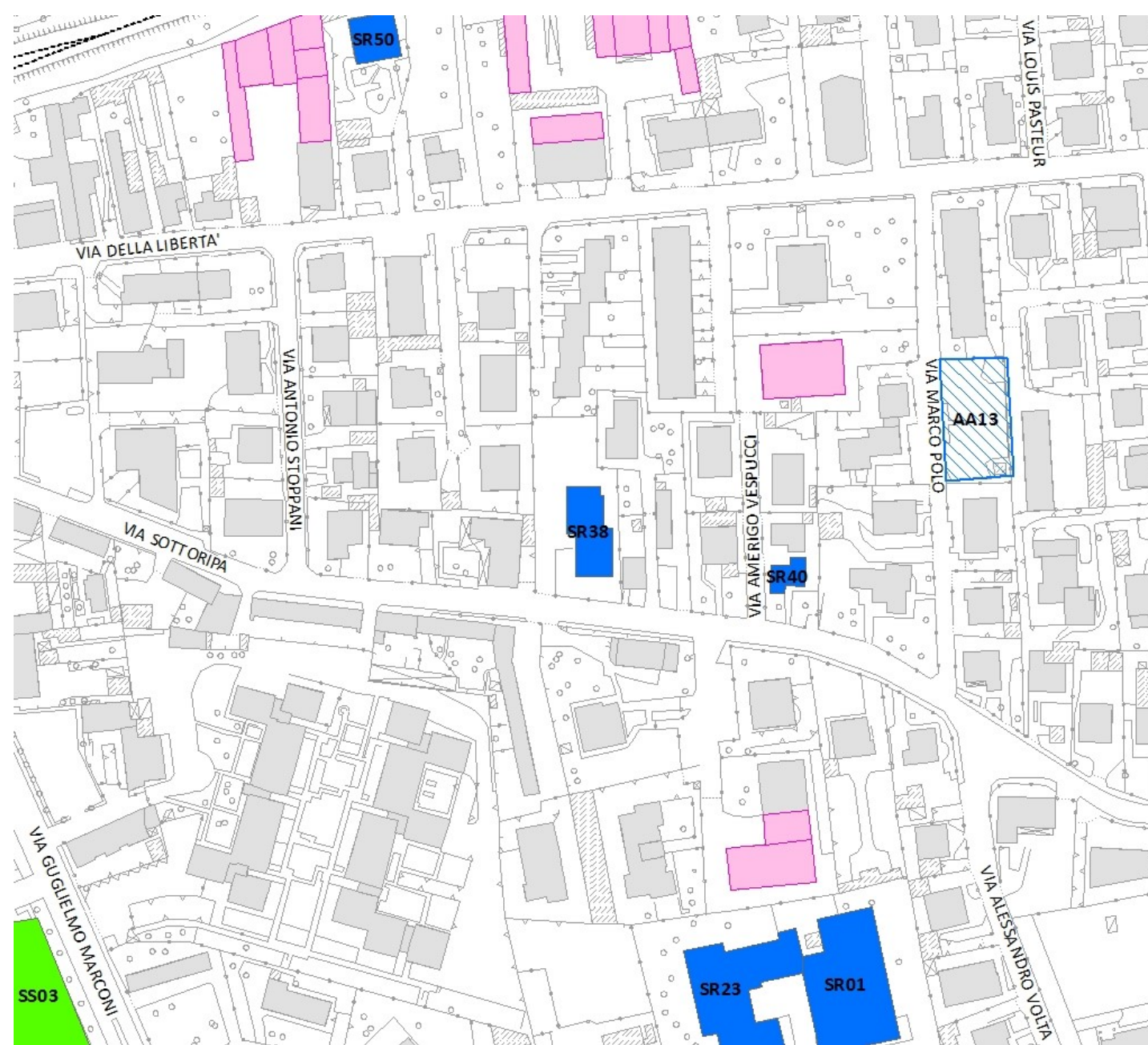


Foto della struttura (da google maps/street View)



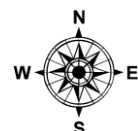
Planimetria dell'area (scala 1:2.000) da cartografia di piano



Piano di Emergenza
Comune di Seriate
Provincia di Bergamo

Carta di dettaglio
Are di Emergenza
Struttura strategica

Struttura n° SR39
Scala: 1:2.000



Aggiornamento: dicembre 2016

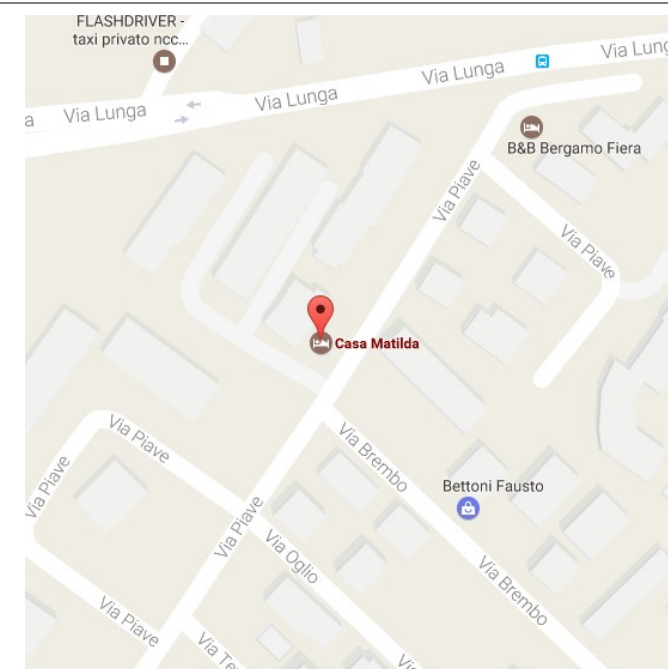
Ecometrics S.r.l. - LibraRisk S.r.l.



Denominazione	B&B "Casa Matilda"				
Indirizzo	Via Fiume Piave, 51A – Seriate (BG)			Cod. ISTAT Comune	016198
Recapiti telefonici	C	+39 333 8918001	F	-	H24
Altro (e-mail e pec)	dimore.bergamo@legalmail.it				
Tipo*	STRUTTURA DI EMERGENZA			Cod.*	4
Sottotipo *	Struttura di accoglienza o ricovero			Cod.*	1
Tipo di utilizzo nella normalità*	Albergo			Cod.*	1
Destinazione da PGT	-				
Area vulnerabile per il rischio:	Rischio Trasporti-GPL (zona II)			Scenario n°	n.c.
CARATTERISTICHE TECNICHE					
Sup. totale (m ²)	-	N° piani	-	N° locali/camere	-
Posti letto n°	-	Servizi igienici n°	-	Generatore autonomo	-
Ristorazione/mensa	-	n. pasti	-	Dotata di Piano di Evacuazione	-
Costruzione con tecniche antisismiche	-	Coeff. di vulnerabilità sismica	---		
Accesso alla struttura	Passi carrai	No			
	Collegamenti viabilità	Via Piave			
<i>(da compilare solo per edifici scolastici e similari)</i>					
Anno scolastico	20../..	Alumni n°	---	Docenti n°	---
NOTE:					

DETENTORE DELLA STRUTTURA / Generalità del Proprietario					
Cognome/Nome o Rag. Soc. le	Poni Francesca				
Indirizzo					
Recapiti telefonici	C	333/8918001	F		H24
Altro (e.mail e pec)	dimore.bergamo@legalmail.it				
RESPONSABILE DELLA STRUTTURA					
Cognome/Nome o Rag. Soc. le	Poni Francesca				
Indirizzo					
Mansione/Funzione:					
Recapiti telefonici	C	333/8918001	D	F	Cell
Altro (e.mail)	dimore.bergamo@legalmail.it				
ALTRO RESPONSABILE DELLA STRUTTURA					
Cognome/Nome o Rag. Soc. le					
Indirizzo					
Mansione/Funzione:					
Recapiti telefonici	C		D	F	Cell
Altro (e.mail)					

Note di compilazione: la voce «*posti letto*» riguarda le strutture tipo albergo o similari; la voce «*numero locali*» è da intendersi come n° di camere, oppure di aule e/o locali (per le scuole) da adibire a dormitori di emergenza o ricovero di fortuna per persone. Per «*superficie totale*» si intende la superficie della struttura anche se su più piani. Per «*ristorazione/mensa*» si intende la presenza di struttura idonea a fornire pasti (indicare n° pasti possibili). Per «*Mansione/Funzione*» indicarne la qualifica. Il recapito telefonico va indicato con: D (diretto) - Ab (abitazione) - C (centralino) - Cell (cellulare) - F (fax).
Cod. *= Codifica PEWEB Regione Lombardia



Viabilità di accesso alla struttura- Stralcio stradale comunale


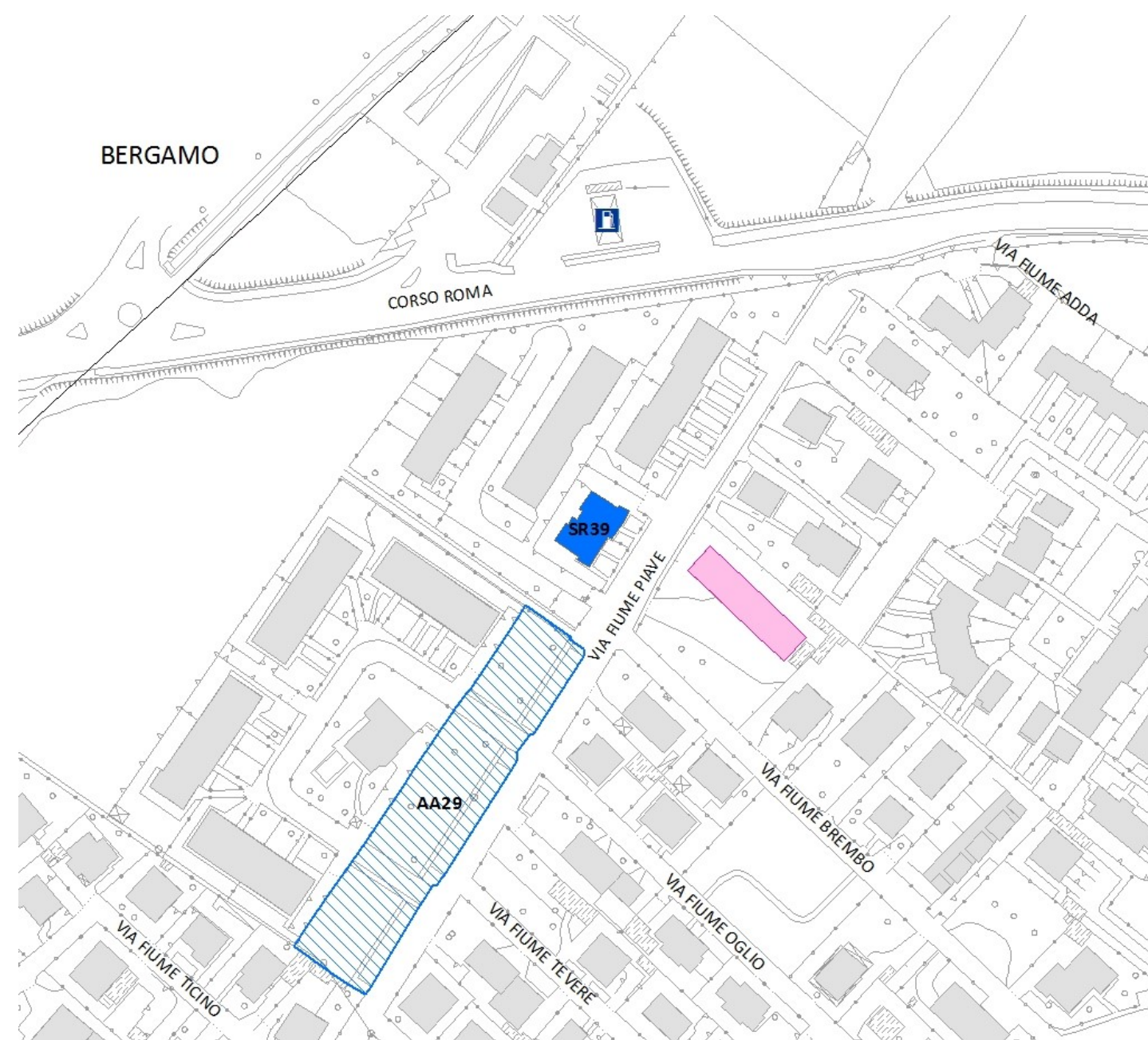


Foto della struttura (da google maps/street View)



Planimetria dell'area (scala 1:2.000) da cartografia di piano



Piano di Emergenza
Comune di Seriate
Provincia di Bergamo

Carta di dettaglio
Aree di Emergenza
Struttura strategica

Struttura n° **SR40**

Scala: 1:2.000



Aggiornamento: dicembre 2016

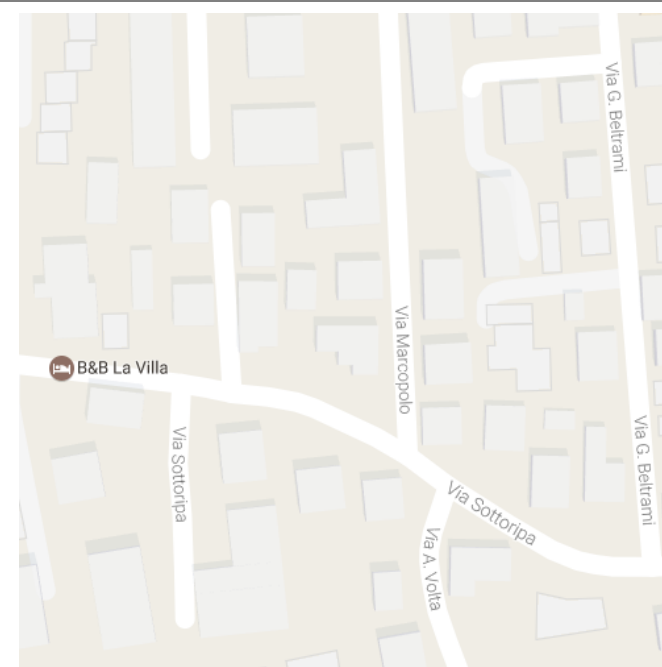
Ecometrics S.r.l. - LibraRisk S.r.l.



Denominazione	Casa vacanza "Il Borghetto"						
Indirizzo	Via Sottoripa, 23 – Seriate (BG)			Cod. ISTAT Comune	016198		
Recapiti telefonici	C	+39 339 1148334	F	-	H24		
Altro (e-mail e pec)	antonella.spadavecchia@yahoo.it						
Tipo*	STRUTTURA DI EMERGENZA				Cod.*	4	
Sottotipo *	Struttura di accoglienza o ricovero				Cod.*	1	
Tipo di utilizzo nella normalità*	Albergo				Cod.*	1	
Destinazione da PGT	-						
Area vulnerabile per il rischio:	n.c.			Scenario n°	n.c.		
CARATTERISTICHE TECNICHE							
Sup. totale (m ²)	-	N° piani	-	N° locali/camere	-		
Posti letto n°	-	Servizi igienici n°	-	Generatore autonomo	-		
Ristorazione/mensa	-	n. pasti	-	Dotata di Piano di Evacuazione	-		
Costruzione con tecniche antisismiche	-	Coeff. di vulnerabilità sismica	---				
Accesso alla struttura	Passi carrai	Si	Via A. Vespucci				
	Collegamenti viabilità	Via Sottoripa, Via A. Vespucci					
<i>(da compilare solo per edifici scolastici e similari)</i>							
Anno scolastico	20../..	Alumni n°	---	Docenti n°	---	Altro personale n°	---
NOTE:							

DETENTORE DELLA STRUTTURA / Generalità del Proprietario					
Cognome/Nome o Rag. Soc. le	Antonella Spadavecchia				
Indirizzo					
Recapiti telefonici	C	339/1148334	F		H24
Altro (e.mail e pec)	antonella.spadavecchia@yahoo.it				
RESPONSABILE DELLA STRUTTURA					
Cognome/Nome o Rag. Soc. le	Antonella Spadavecchia				
Indirizzo					
Mansione/Funzione:					
Recapiti telefonici	C	339/1148334	D	F	Cell
Altro (e.mail)	antonella.spadavecchia@yahoo.it				
ALTRO RESPONSABILE DELLA STRUTTURA					
Cognome/Nome o Rag. Soc. le					
Indirizzo					
Mansione/Funzione:					
Recapiti telefonici	C		D	F	Cell
Altro (e.mail)					

Note di compilazione: la voce «*posti letto*» riguarda le strutture tipo albergo o similari; la voce «*numero locali*» è da intendersi come n° di camere, oppure di aule e/o locali (per le scuole) da adibire a dormitori di emergenza o ricovero di fortuna per persone. Per «*superficie totale*» si intende la superficie della struttura anche se su più piani. Per «*ristorazione/mensa*» si intende la presenza di struttura idonea a fornire pasti (indicare n° pasti possibili). Per «*Mansione/Funzione*» indicarne la qualifica. Il recapito telefonico va indicato con: D (diretto) - Ab (abitazione) - C (centralino) - Cell (cellulare) - F (fax).
Cod. *= Codifica PEWEB Regione Lombardia



Viabilità di accesso alla struttura- Stralcio stradale comunale


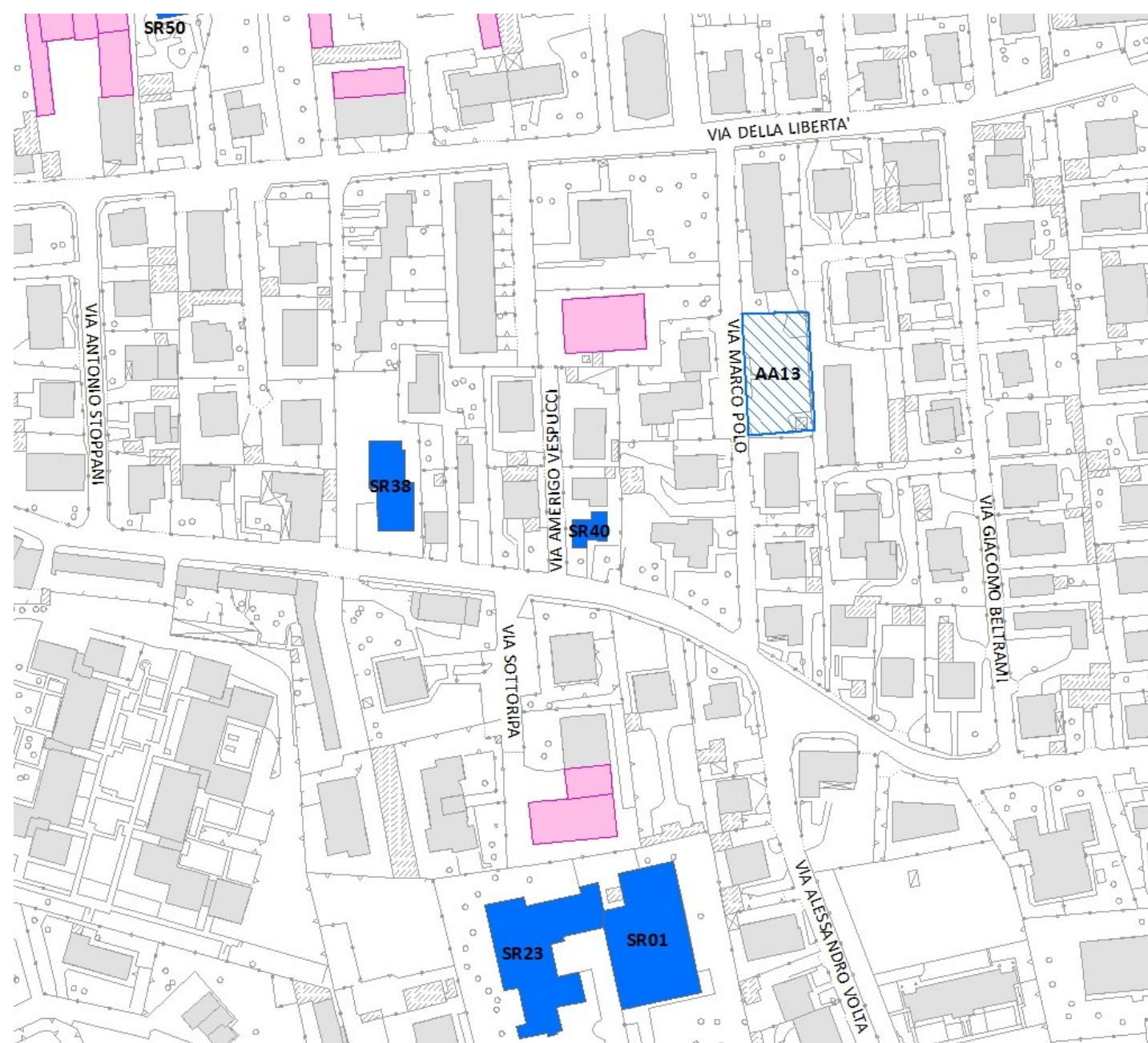



Foto della struttura (da google maps/street View)



Planimetria dell'area (scala 1:2.000) da cartografia di piano

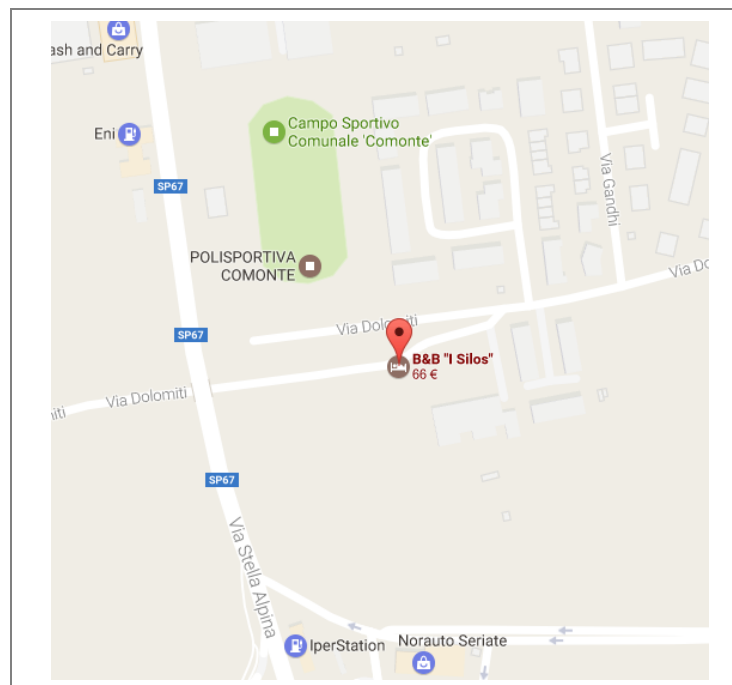
	Piano di Emergenza Comune di Seriate Provincia di Bergamo	Carta di dettaglio Aree di Emergenza Struttura strategica	Struttura n° SR41 Scala: 1:2.000
			
Aggiornamento: dicembre 2016		Ecometrics S.r.l. - LibraRisk S.r.l.	 

Denominazione	B&B "I Silos"		
Indirizzo	Via Dolomiti, 24 – Seriate (BG)	Cod. ISTAT Comune	016198
Recapiti telefonici	C +39 333 5387093	F	-
Altro (e-mail e pec)	studiodellachiesa@tiscali.it		
Tipo*	STRUTTURA DI EMERGENZA	Cod.*	4
Sottotipo *	Struttura di accoglienza o ricovero	Cod.*	1
Tipo di utilizzo nella normalità*	Albergo	Cod.*	1
Destinazione da PGT	-		
Area vulnerabile per il rischio:	n.c.	Scenario n°	n.c.

CARATTERISTICHE TECNICHE					
Sup. totale (m ²)	-	N° piani	-	N° locali/camere	-
Posti letto n°	-	Servizi igienici n°	-	Generatore autonomo	-
Ristorazione/mensa	-	n. pasti	-	Dotata di Piano di Evacuazione	-
Costruzione con tecniche antisismiche	-	Coeff. di vulnerabilità sismica	---		
Accesso alla struttura	Passi carrai No	Collegamenti viabilità	Via Dolomiti		
<i>(da compilare solo per edifici scolastici e similari)</i>					
Anno scolastico	20../..	Alunni n°	---	Docenti n°	---
NOTE:					

DETENTORE DELLA STRUTTURA / Generalità del Proprietario					
Cognome/Nome o Rag. Soc. le	Dalla Chiesa Matteo				
Indirizzo					
Recapiti telefonici	C 333/5387093	F	H24		
Altro (e.mail e pec)	studiodellachiesa@tiscali.it				
RESPONSABILE DELLA STRUTTURA					
Cognome/Nome o Rag. Soc. le	Dalla Chiesa Matteo				
Indirizzo					
Mansione/Funzione:					
Recapiti telefonici	C 333/5387093	D	F	Cell	
Altro (e.mail)	studiodellachiesa@tiscali.it				
ALTRO RESPONSABILE DELLA STRUTTURA					
Cognome/Nome o Rag. Soc. le					
Indirizzo					
Mansione/Funzione:					
Recapiti telefonici	C	D	F	Cell	
Altro (e.mail)					

Note di compilazione: la voce «*posti letto*» riguarda le strutture tipo albergo o similari; la voce «*numero locali*» è da intendersi come n° di camere, oppure di aule e/o locali (per le scuole) da adibire a dormitori di emergenza o ricovero di fortuna per persone. Per «*superficie totale*» si intende la superficie della struttura anche se su più piani. Per «*ristorazione/mensa*» si intende la presenza di struttura idonea a fornire pasti (indicare n° pasti possibili). Per «*Mansione/Funzione*» indicarne la qualifica. Il recapito telefonico va indicato con: D (diretto) - Ab (abitazione) - C (centralino) - Cell (cellulare) - F (fax).
Cod. *= Codifica PEWEB Regione Lombardia



Viabilità di accesso alla struttura- Stralcio stradale comunale


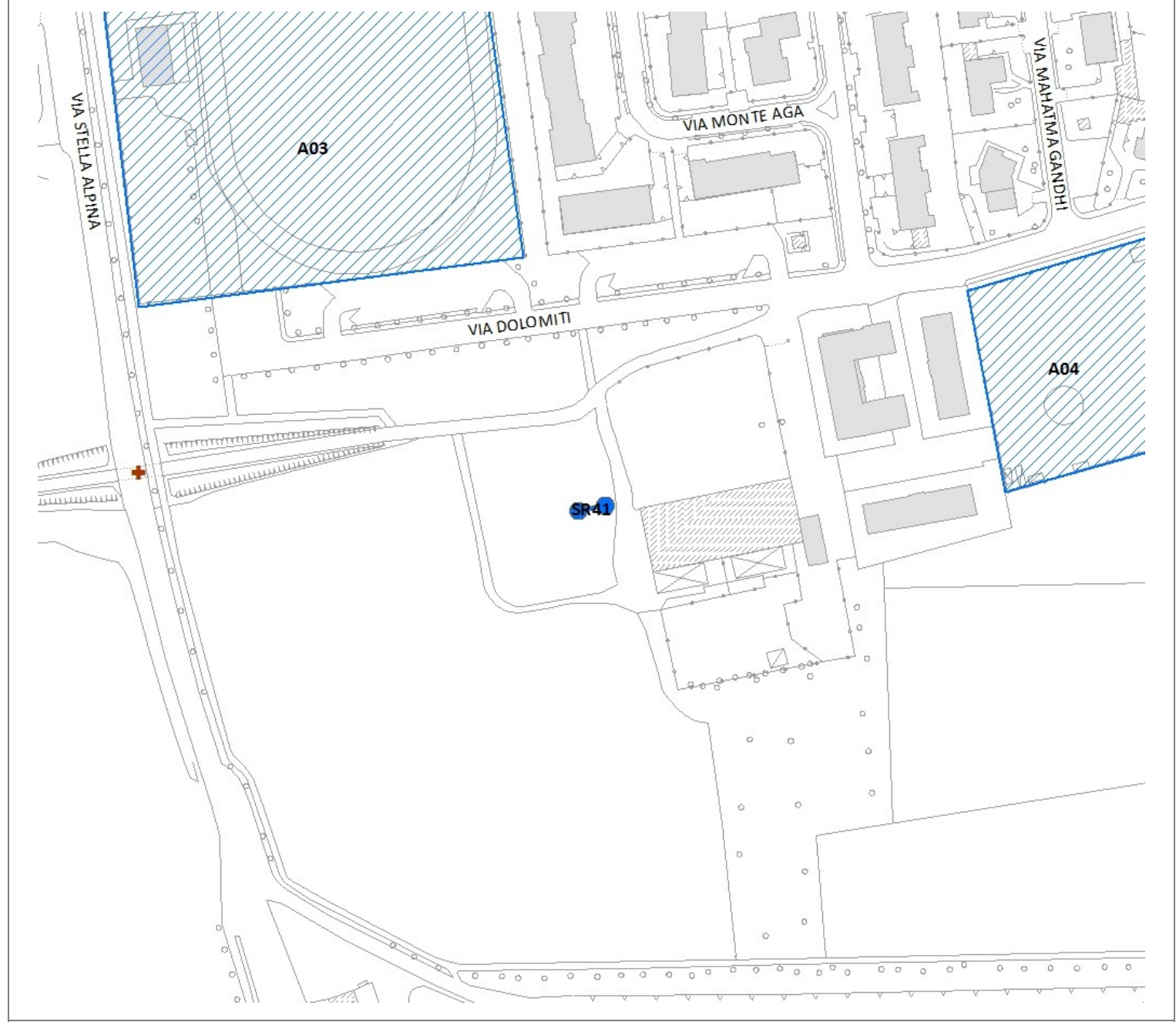


Foto della struttura (da google maps/street View)



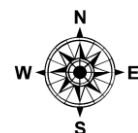
Planimetria dell'area (scala 1:2.000) da cartografia di piano



Piano di Emergenza
Comune di Seriate
Provincia di Bergamo

Carta di dettaglio
Aree di Emergenza
Struttura strategica

Struttura n° **SR42**
Scala: 1:2.000



Aggiornamento: dicembre 2016

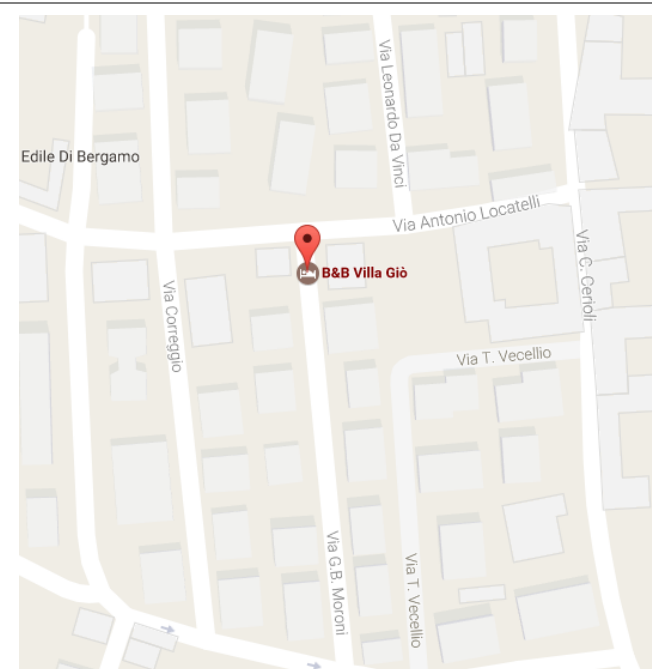
Ecometrics S.r.l. - LibraRisk S.r.l.



Denominazione	B&B "Villa Gio"						
Indirizzo	Via G.B. Moroni, 2 – Seriate (BG)			Cod. ISTAT Comune	016198		
Recapiti telefonici	C	+39 328 8523143	F	-	H24		
Altro (e-mail e pec)	villa.gio.bg@gmail.com						
Tipo*	STRUTTURA DI EMERGENZA				Cod.*	4	
Sottotipo *	Struttura di accoglienza o ricovero				Cod.*	1	
Tipo di utilizzo nella normalità*	Albergo				Cod.*	1	
Destinazione da PGT	-						
Area vulnerabile per il rischio:	n.c.			Scenario n°	n.c.		
CARATTERISTICHE TECNICHE							
Sup. totale (m ²)	-	N° piani	-	N° locali/camere	-		
Posti letto n°	-	Servizi igienici n°	-	Generatore autonomo	-		
Ristorazione/mensa	-	n. pasti	-	Dotata di Piano di Evacuazione	-		
Costruzione con tecniche antisismiche	-		Coeff. di vulnerabilità sismica	---			
Accesso alla struttura	Passi carrai	No					
	Collegamenti viabilità	Via G. B. Moroni, Via A. Locatelli					
<i>(da compilare solo per edifici scolastici e similari)</i>							
Anno scolastico	20../..	Alumni n°	---	Docenti n°	---	Altro personale n°	---
NOTE:							

DETENTORE DELLA STRUTTURA / Generalità del Proprietario					
Cognome/Nome o Rag. Soc. le	Di Clemente Mauro				
Indirizzo					
Recapiti telefonici	C	328/8523143	F		H24
Altro (e.mail e pec)	villa.gio.bg@gmail.com				
RESPONSABILE DELLA STRUTTURA					
Cognome/Nome o Rag. Soc. le	Di Clemente Mauro				
Indirizzo					
Mansione/Funzione:					
Recapiti telefonici	C	328/8523143	D	F	Cell
Altro (e.mail)	villa.gio.bg@gmail.com				
ALTRO RESPONSABILE DELLA STRUTTURA					
Cognome/Nome o Rag. Soc. le					
Indirizzo					
Mansione/Funzione:					
Recapiti telefonici	C		D	F	Cell
Altro (e.mail)					

Note di compilazione: la voce «*posti letto*» riguarda le strutture tipo albergo o similari; la voce «*numero locali*» è da intendersi come n° di camere, oppure di aule e/o locali (per le scuole) da adibire a dormitori di emergenza o ricovero di fortuna per persone. Per «*superficie totale*» si intende la superficie della struttura anche se su più piani. Per «*ristorazione/mensa*» si intende la presenza di struttura idonea a fornire pasti (indicare n° pasti possibili). Per «*Mansione/Funzione*» indicarne la qualifica. Il recapito telefonico va indicato con: D (diretto) - Ab (abitazione) - C (centralino) - Cell (cellulare) - F (fax).
Cod. *= Codifica PEWEB Regione Lombardia



Viabilità di accesso alla struttura- Stralcio stradale comunale




Foto della struttura (da google maps/street View)



Planimetria dell'area (scala 1:2.000) da cartografia di piano



Piano di Emergenza
Comune di Seriate
Provincia di Bergamo

Carta di dettaglio
Aree di Emergenza
Struttura strategica

Struttura n° **SR43**

Scala: 1:2.000



Aggiornamento: dicembre 2016

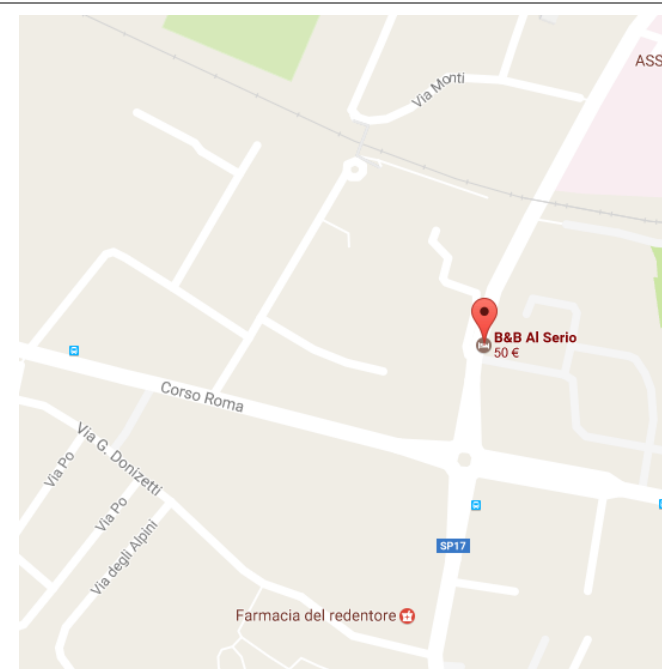
Ecometrics S.r.l. - LibraRisk S.r.l.



Denominazione	B&B "Al Serio"						
Indirizzo	Via Paderno, 25F – Seriate (BG)			Cod. ISTAT Comune	016198		
Recapiti telefonici	C	+39 349 7746029	F	-	H24		
Altro (e-mail e pec)	valentina.grazioli@postacertificata.gov.it						
Tipo*	STRUTTURA DI EMERGENZA				Cod.*	4	
Sottotipo *	Struttura di accoglienza o ricovero				Cod.*	1	
Tipo di utilizzo nella normalità*	Albergo				Cod.*	1	
Destinazione da PGT	-						
Area vulnerabile per il rischio:	n.c.			Scenario n°	n.c.		
CARATTERISTICHE TECNICHE							
Sup. totale (m ²)	-	N° piani	-	N° locali/camere	-		
Posti letto n°	-	Servizi igienici n°	-	Generatore autonomo	-		
Ristorazione/mensa	-	n. pasti	-	Dotata di Piano di Evacuazione	-		
Costruzione con tecniche antisismiche	-	Coef. di vulnerabilità sismica	---				
Accesso alla struttura	Passi carrai	No		Collegamenti viabilità	Via Paderno, Corso Roma		
<i>(da compilare solo per edifici scolastici e similari)</i>							
Anno scolastico	20../..	Alumni n°	---	Docenti n°	---	Altro personale n°	---
NOTE:							

DETENTORE DELLA STRUTTURA / Generalità del Proprietario					
Cognome/Nome o Rag. Soc. le	Grazioli Valentina				
Indirizzo					
Recapiti telefonici	C	349/7746029	F		H24
Altro (e-mail e pec)	valentina.grazioli@postacertificata.gov.it				
RESPONSABILE DELLA STRUTTURA					
Cognome/Nome o Rag. Soc. le	Grazioli Valentina				
Indirizzo					
Mansione/Funzione:					
Recapiti telefonici	C	349/7746029	D	F	Cell
Altro (e-mail)	valentina.grazioli@postacertificata.gov.it				
ALTRO RESPONSABILE DELLA STRUTTURA					
Cognome/Nome o Rag. Soc. le					
Indirizzo					
Mansione/Funzione:					
Recapiti telefonici	C		D	F	Cell
Altro (e-mail)					

Note di compilazione: la voce «*posti letto*» riguarda le strutture tipo albergo o similari; la voce «*numero locali*» è da intendersi come n° di camere, oppure di aule e/o locali (per le scuole) da adibire a dormitori di emergenza o ricovero di fortuna per persone. Per «*superficie totale*» si intende la superficie della struttura anche se su più piani. Per «*ristorazione/mensa*» si intende la presenza di struttura idonea a fornire pasti (indicare n° pasti possibili). Per «*Mansione/Funzione*» indicarne la qualifica. Il recapito telefonico va indicato con: D (diretto) - Ab (abitazione) - C (centralino) - Cell (cellulare) - F (fax).
Cod. *= Codifica PEWEB Regione Lombardia



Viabilità di accesso alla struttura- Stralcio stradale comunale


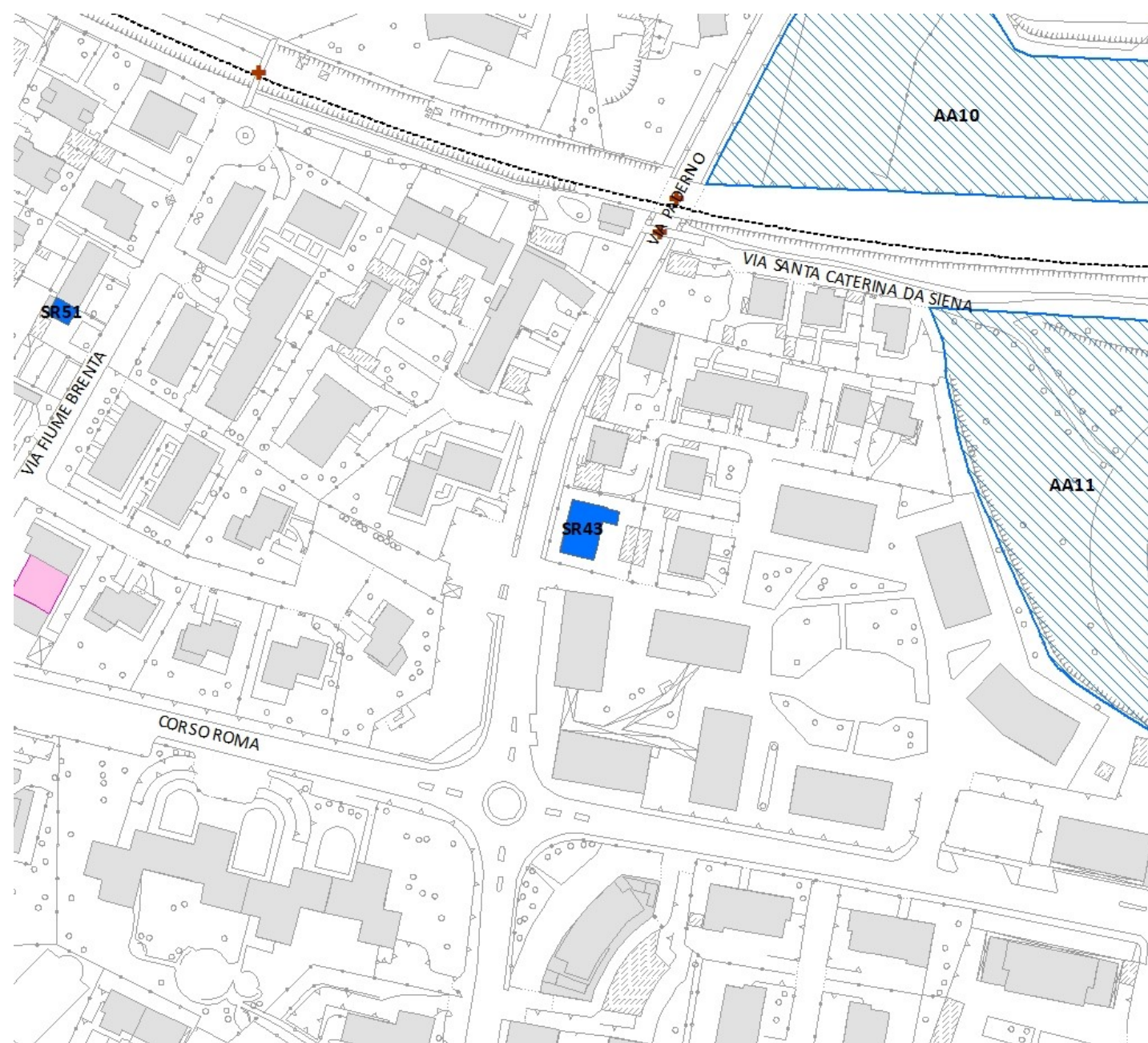


Foto della struttura (da google maps/street View)



Planimetria dell'area (scala 1:2.000) da cartografia di piano



Piano di Emergenza
Comune di Seriate
Provincia di Bergamo

Carta di dettaglio
Aree di Emergenza
Struttura strategica

Struttura n° SR44
Scala: 1:2.000



Aggiornamento: dicembre 2016

Ecometrics S.r.l. - LibraRisk S.r.l.



Denominazione	Casa vacanza Locatelli Eugenia					
Indirizzo	Via Colombo, 37 – Seriate (BG)			Cod. ISTAT Comune	016198	
Recapiti telefonici	C	+39 338 3454692	F	-	H24	
Altro (e-mail e pec)	augusto.pota@email.it					
Tipo*	STRUTTURA DI EMERGENZA				Cod.*	4
Sottotipo *	Struttura di accoglienza o ricovero				Cod.*	1
Tipo di utilizzo nella normalità*	Albergo				Cod.*	1
Destinazione da PGT	-					
Area vulnerabile per il rischio:	Rischio Trasporti-Benzina (zona II)			Scenario n°	n.c.	
CARATTERISTICHE TECNICHE						
Sup. totale (m ²)	-	N° piani	-	N° locali/camere	-	
Posti letto n°	-	Servizi igienici n°	-	Generatore autonomo	-	
Ristorazione/mensa	-	n. pasti	-	Dotata di Piano di Evacuazione	-	
Costruzione con tecniche antisismiche	-	Coeff. di vulnerabilità sismica	---			
Accesso alla struttura	Passi carrai	No				
	Collegamenti viabilità	Via Colombo				
<i>(da compilare solo per edifici scolastici e similari)</i>						
Anno scolastico	20../..	Alumni n°	---	Docenti n°	---	
Altro personale n°	---					
NOTE:						

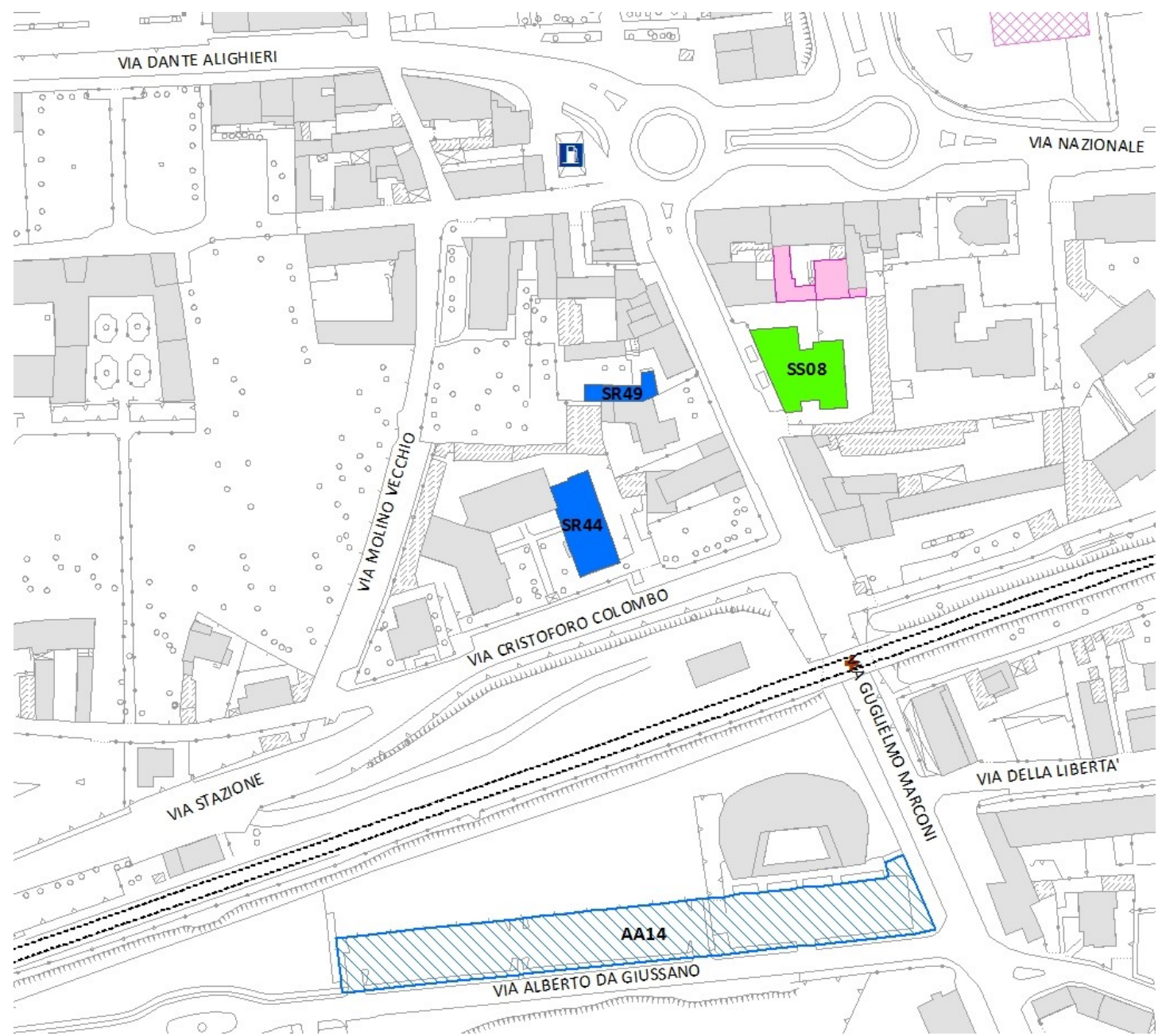
DETENTORE DELLA STRUTTURA / Generalità del Proprietario					
Cognome/Nome o Rag. Soc. le	Locatelli Eugenia				
Indirizzo					
Recapiti telefonici	C	338/3454692	F		H24
Altro (e-mail e pec)	augusto.pota@email.it				
RESPONSABILE DELLA STRUTTURA					
Cognome/Nome o Rag. Soc. le	Locatelli Eugenia				
Indirizzo					
Mansione/Funzione:					
Recapiti telefonici	C	338/3454692	D	F	Cell
Altro (e-mail)	augusto.pota@email.it				
ALTRO RESPONSABILE DELLA STRUTTURA					
Cognome/Nome o Rag. Soc. le					
Indirizzo					
Mansione/Funzione:					
Recapiti telefonici	C		D	F	Cell
Altro (e-mail)					

Note di compilazione: la voce «*posti letto*» riguarda le strutture tipo albergo o similari; la voce «*numero locali*» è da intendersi come n° di camere, oppure di aule e/o locali (per le scuole) da adibire a dormitori di emergenza o ricovero di fortuna per persone. Per «*superficie totale*» si intende la superficie della struttura anche se su più piani. Per «*ristorazione/mensa*» si intende la presenza di struttura idonea a fornire pasti (indicare n° pasti possibili). Per «*Mansione/Funzione*» indicarne la qualifica. Il recapito telefonico va indicato con: D (diretto) - Ab (abitazione) - C (centralino) - Cell (cellulare) - F (fax).
Cod. *= Codifica PEWEB Regione Lombardia



Viabilità di accesso alla struttura- Stralcio stradale comunale

Foto della struttura (da google maps/street View)



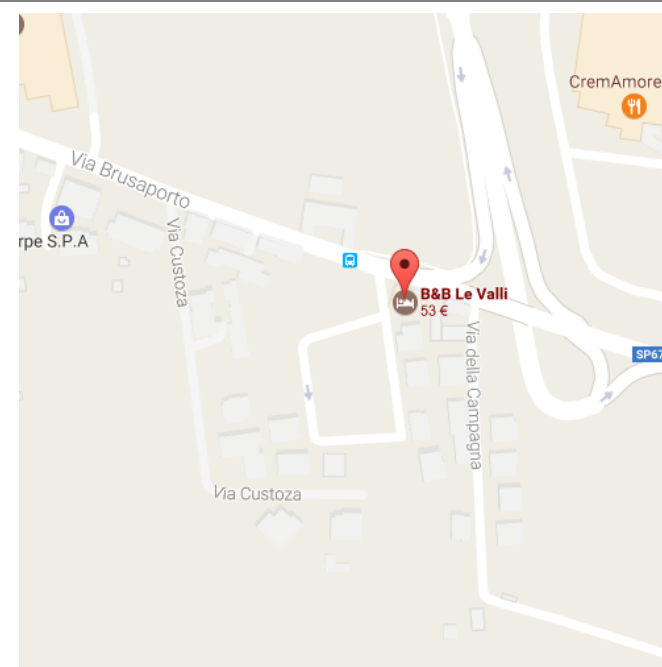
Planimetria dell'area (scala 1:2.000) da cartografia di piano

	Piano di Emergenza Comune di Seriate Provincia di Bergamo	Carta di dettaglio Aree di Emergenza Struttura strategica	Struttura n° SR45 Scala: 1:2.000
			
Aggiornamento: dicembre 2016		Ecometrics S.r.l. - LibraRisk S.r.l.	 

Denominazione	B&B "Le Valli"				
Indirizzo	Via Brusaporto, 34A- Seriate (BG)		Cod. ISTAT Comune	016198	
Recapiti telefonici	C	+39 035 958633	F	-	
Altro (e-mail e pec)	leonardo.noris@pec.it				
Tipo*	STRUTTURA DI EMERGENZA			Cod.*	4
Sottotipo *	Struttura di accoglienza o ricovero			Cod.*	1
Tipo di utilizzo nella normalità*	Albergo			Cod.*	1
Destinazione da PGT	-				
Area vulnerabile per il rischio:	n.c.		Scenario n°	n.c.	
CARATTERISTICHE TECNICHE					
Sup. totale (m²)	-	N° piani	-	N° locali/camere	-
Posti letto n°	-	Servizi igienici n°	-	Generatore autonomo	-
Ristorazione/mensa	-	n. pasti	-	Dotata di Piano di Evacuazione	-
Costruzione con tecniche antisismiche	-	Coeff. di vulnerabilità sismica	---		
Accesso alla struttura	Passi carrai	No			
	Collegamenti viabilità	Via Brusaporto			
<i>(da compilare solo per edifici scolastici e similari)</i>					
Anno scolastico	20../..	Alumni n°	---	Docenti n°	---
NOTE:					

DETENTORE DELLA STRUTTURA / Generalità del Proprietario					
Cognome/Nome o Rag. Soc. le	Messi Lorenzo				
Indirizzo					
Recapiti telefonici	C	035/958633	F		
Altro (e.mail e pec)	leonardo.noris@pec.it				
RESPONSABILE DELLA STRUTTURA					
Cognome/Nome o Rag. Soc. le	Messi Lorenzo				
Indirizzo					
Mansione/Funzione:					
Recapiti telefonici	C	035/958633	D	F	Cell
Altro (e.mail)	leonardo.noris@pec.it				
ALTRO RESPONSABILE DELLA STRUTTURA					
Cognome/Nome o Rag. Soc. le					
Indirizzo					
Mansione/Funzione:					
Recapiti telefonici	C		D	F	Cell
Altro (e.mail)					

Note di compilazione: la voce «*posti letto*» riguarda le strutture tipo albergo o similari; la voce «*numero locali*» è da intendersi come n° di camere, oppure di aule e/o locali (per le scuole) da adibire a dormitori di emergenza o ricovero di fortuna per persone. Per «*superficie totale*» si intende la superficie della struttura anche se su più piani. Per «*ristorazione/mensa*» si intende la presenza di struttura idonea a fornire pasti (indicare n° pasti possibili). Per «*Mansione/Funzione*» indicarne la qualifica. Il recapito telefonico va indicato con: D (diretto) - Ab (abitazione) - C (centralino) - Cell (cellulare) - F (fax).
 Cod. *= Codifica PEWEB Regione Lombardia



Viabilità di accesso alla struttura- Stralcio stradale comunale


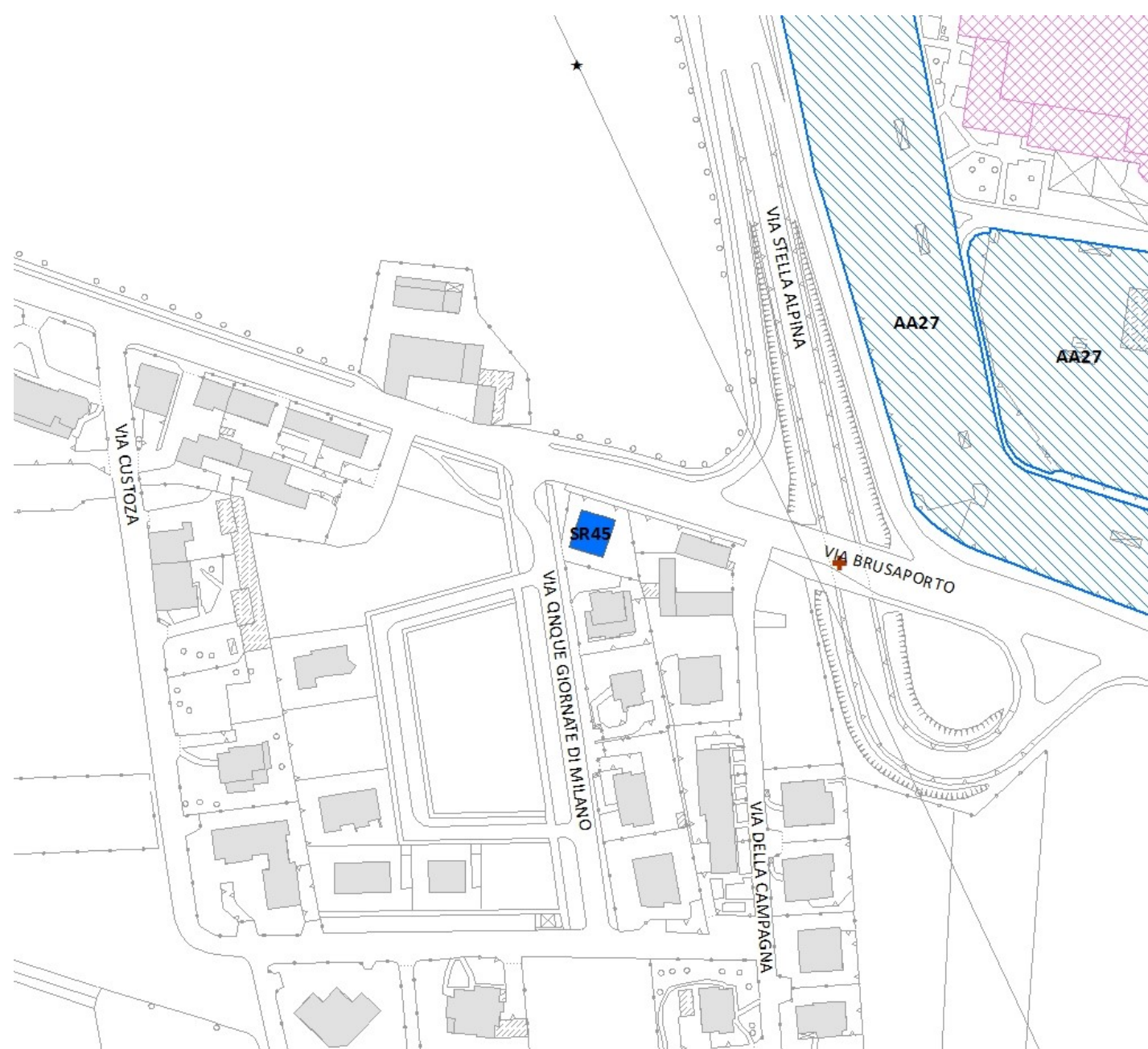





Foto della struttura (da google maps/street View)



Planimetria dell'area (scala 1:2.000) da cartografia di piano

	Piano di Emergenza Comune di Seriate Provincia di Bergamo	Carta di dettaglio Aree di Emergenza Struttura strategica	Struttura n° SR46 Scala: 1:2.000 
	Aggiornamento: dicembre 2016	Ecometrics S.r.l. - LibraRisk S.r.l.	 

Denominazione	Appartamenti "Moonlight"		
Indirizzo	Via Levata, 23 – Seriate (BG)	Cod. ISTAT Comune	016198
Recapiti telefonici	C +39 335 364999	F	-
Altro (e-mail e pec)	appartamentimoonlight@gmail.com		
Tipo*	STRUTTURA DI EMERGENZA	Cod.*	4
Sottotipo *	Struttura di accoglienza o ricovero	Cod.*	1
Tipo di utilizzo nella normalità*	Albergo	Cod.*	1
Destinazione da PGT	-		

Area vulnerabile per il rischio:	Rischio Trasporti-GPL (zona I), Rischio Trasporti-Benzina (zona II), Incidente Aereo (A.O. 3)	Scenario n°	n.c.
----------------------------------	--	-------------	-------------

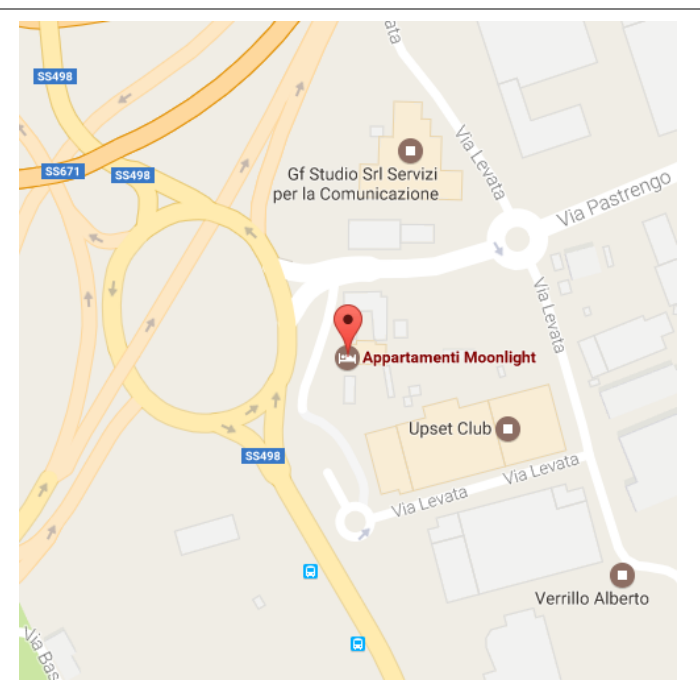
CARATTERISTICHE TECNICHE					
Sup. totale (m ²)	-	N° piani	-	N° locali/camere	-
Posti letto n°	-	Servizi igienici n°	-	Generatore autonomo	-
Ristorazione/mensa	-	n. pasti	-	Dotata di Piano di Evacuazione	-
Costruzione con tecniche antisismiche	-	Coeff. di vulnerabilità sismica	---		
Accesso alla struttura	Passi carrai No	Collegamenti viabilità Via Pastrengo, Via Levata			
<i>(da compilare solo per edifici scolastici e similari)</i>					
Anno scolastico	20../..	Alumni n°	---	Docenti n°	---
NOTE:					

DETENTORE DELLA STRUTTURA / Generalità del Proprietario					
Cognome/Nome o Rag. Soc. le					
Indirizzo					
Recapiti telefonici	C	335/364999	F		H24
Altro (e.mail e pec) appartamentimoonlight@gmail.com					

RESPONSABILE DELLA STRUTTURA					
Cognome/Nome o Rag. Soc. le					
Indirizzo					
Mansione/Funzione:					
Recapiti telefonici	C	335/364999	D	F	Cell
Altro (e.mail) appartamentimoonlight@gmail.com					

ALTRO RESPONSABILE DELLA STRUTTURA					
Cognome/Nome o Rag. Soc. le					
Indirizzo					
Mansione/Funzione:					
Recapiti telefonici	C		D	F	Cell
Altro (e.mail)					

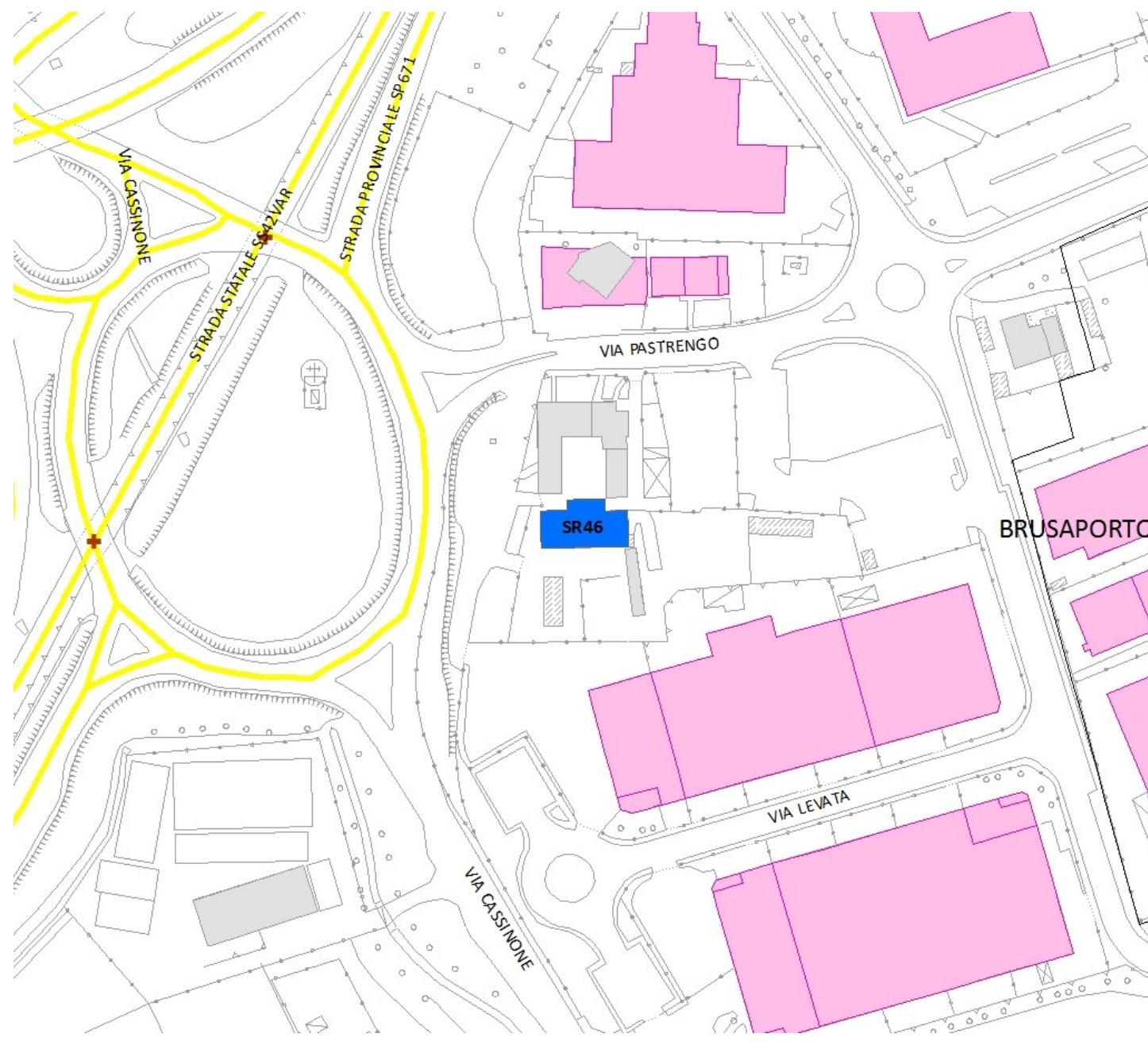
Note di compilazione: la voce «*posti letto*» riguarda le strutture tipo albergo o similari; la voce «*numero locali*» è da intendersi come n° di camere, oppure di aule e/o locali (per le scuole) da adibire a dormitori di emergenza o ricovero di fortuna per persone. Per «*superficie totale*» si intende la superficie della struttura anche se su più piani. Per «*ristorazione/mensa*» si intende la presenza di struttura idonea a fornire pasti (indicare n° pasti possibili). Per «*Mansione/Funzione*» indicarne la qualifica. Il recapito telefonico va indicato con: D (diretto) - Ab (abitazione) - C (centralino) - Cell (cellulare) - F (fax).
 Cod. *= Codifica PEWEB Regione Lombardia



Viabilità di accesso alla struttura- Stralcio stradale comunale



Foto della struttura (da google maps/street View)



Planimetria dell'area (scala 1:2.000) da cartografia di piano



Piano di Emergenza
Comune di Seriate
Provincia di Bergamo

Carta di dettaglio
Aree di Emergenza
Struttura strategica

Struttura n° **SR47**
Scala: 1:2.000



Aggiornamento: dicembre 2016

Ecometrics S.r.l. - LibraRisk S.r.l.



Denominazione	B&B "Residenza Colleoni"						
Indirizzo	Via B. Colleoni, 6 – Seriate (BG)			Cod. ISTAT Comune	016198		
Recapiti telefonici	C	+39 333 1144101	F	-	H24		
Altro (e-mail e pec)	mariellapezzotta@alice.it						
Tipo*	STRUTTURA DI EMERGENZA				Cod.*	4	
Sottotipo *	Struttura di accoglienza o ricovero				Cod.*	1	
Tipo di utilizzo nella normalità*	Albergo				Cod.*	1	
Destinazione da PGT	-						
Area vulnerabile per il rischio:	n.c.			Scenario n°	n.c.		
CARATTERISTICHE TECNICHE							
Sup. totale (m ²)	-	N° piani	-	N° locali/camere	-		
Posti letto n°	-	Servizi igienici n°	-	Generatore autonomo	-		
Ristorazione/mensa	-	n. pasti	-	Dotata di Piano di Evacuazione	-		
Costruzione con tecniche antisismiche	-	Coeff. di vulnerabilità sismica	---				
Accesso alla struttura	Passi carrai	No					
	Collegamenti viabilità	Via B. Colleoni, Via Italia					
<i>(da compilare solo per edifici scolastici e similari)</i>							
Anno scolastico	20../..	Alumni n°	---	Docenti n°	---	Altro personale n°	---
NOTE:							

DETENTORE DELLA STRUTTURA / Generalità del Proprietario					
Cognome/Nome o Rag. Soc. le	Pezzotta Mariella				
Indirizzo					
Recapiti telefonici	C	333/1144101	F		H24
Altro (e.mail e pec)	mariellapezzotta@alice.it				
RESPONSABILE DELLA STRUTTURA					
Cognome/Nome o Rag. Soc. le	Pezzotta Mariella				
Indirizzo					
Mansione/Funzione:					
Recapiti telefonici	C	333/1144101	D	F	Cell
Altro (e.mail)	mariellapezzotta@alice.it				
ALTRO RESPONSABILE DELLA STRUTTURA					
Cognome/Nome o Rag. Soc. le					
Indirizzo					
Mansione/Funzione:					
Recapiti telefonici	C		D	F	Cell
Altro (e.mail)					

Note di compilazione: la voce «*posti letto*» riguarda le strutture tipo albergo o similari; la voce «*numero locali*» è da intendersi come n° di camere, oppure di aule e/o locali (per le scuole) da adibire a dormitori di emergenza o ricovero di fortuna per persone. Per «*superficie totale*» si intende la superficie della struttura anche se su più piani. Per «*ristorazione/mensa*» si intende la presenza di struttura idonea a fornire pasti (indicare n° pasti possibili). Per «*Mansione/Funzione*» indicarne la qualifica. Il recapito telefonico va indicato con: D (diretto) - Ab (abitazione) - C (centralino) - Cell (cellulare) - F (fax).
Cod. *= Codifica PEWEB Regione Lombardia



Viabilità di accesso alla struttura- Stralcio stradale comunale


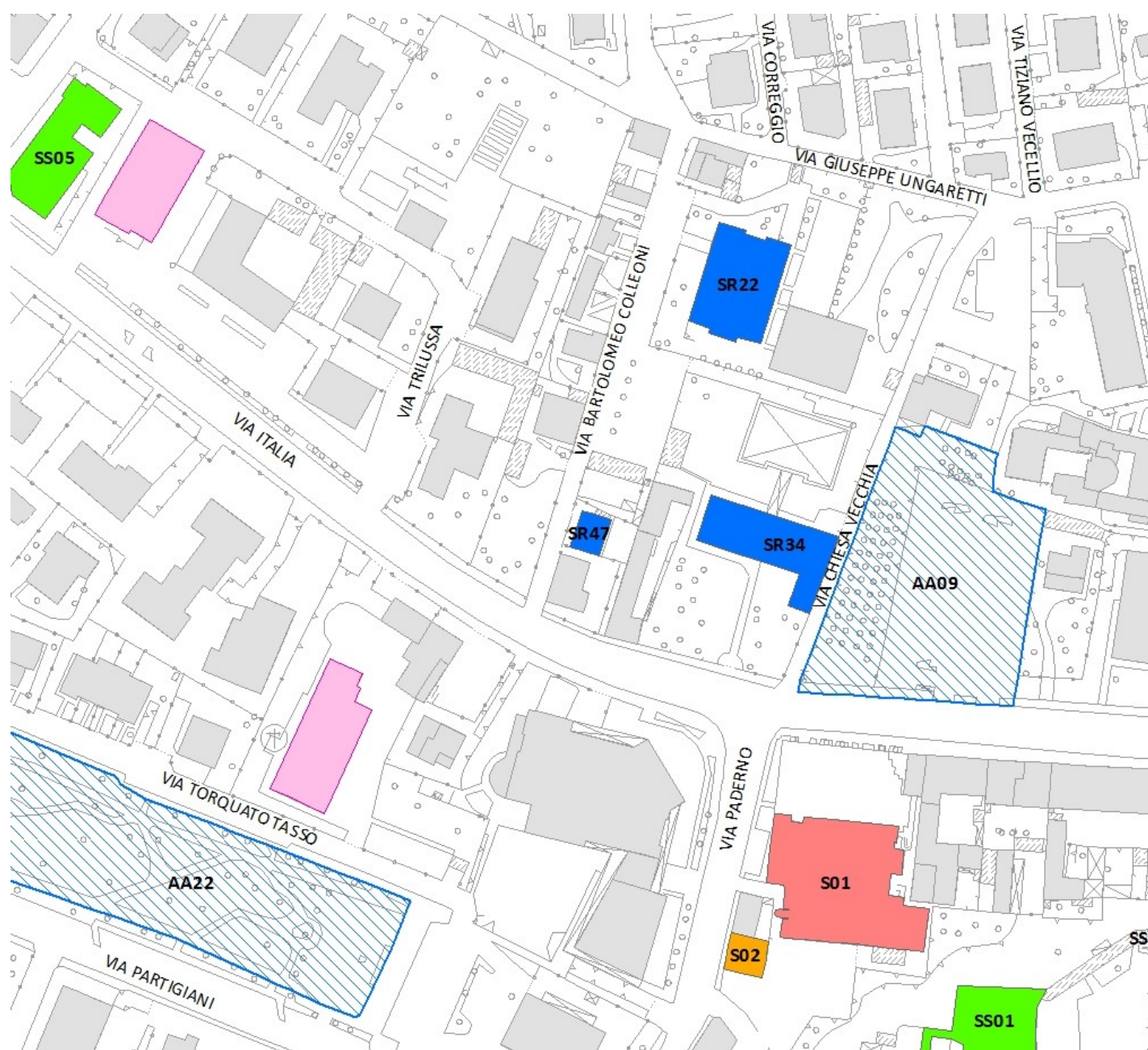


Foto della struttura (da google maps/street View)



Planimetria dell'area (scala 1:2.000) da cartografia di piano



Piano di Emergenza
Comune di Seriate
Provincia di Bergamo

Carta di dettaglio
Aree di Emergenza
Struttura strategica

Struttura n° **SR48**
Scala: 1:2.000



Aggiornamento: dicembre 2016

Ecometrics S.r.l. - LibraRisk S.r.l.



Denominazione	Casa vacanza "Il Caleidoscopio"		
Indirizzo	Via G. Camozzi, 12 – Seriate (BG)	Cod. ISTAT Comune	016198
Recapiti telefonici	C +39 320 6715500	F	-
Altro (e-mail e pec)	romina.poloni@pec.net		
Tipo*	STRUTTURA DI EMERGENZA		Cod.* 4
Sottotipo *	Struttura di accoglienza o ricovero		Cod.* 1
Tipo di utilizzo nella normalità*	Albergo		Cod.* 1
Destinazione da PGT	-		
Area vulnerabile per il rischio:	n.c.	Scenario n°	n.c.

CARATTERISTICHE TECNICHE

Sup. totale (m ²)	-	N° piani	-	N° locali/camere	-
Posti letto n°	-	Servizi igienici n°	-	Generatore autonomo	-
Ristorazione/mensa	-	n. pasti	-	Dotata di Piano di Evacuazione	-
Costruzione con tecniche antisismiche	-	Coeff. di vulnerabilità sismica	---		
Accesso alla struttura	Passi carrai No	Collegamenti viabilità	Via G. Camozzi		

(da compilare solo per edifici scolastici e similari)

Anno scolastico	20../..	Alumni n°	---	Docenti n°	---	Altro personale n°	---
-----------------	---------	-----------	-----	------------	-----	--------------------	-----

NOTE:

DETENTORE DELLA STRUTTURA / Generalità del Proprietario

Cognome/Nome o Rag. Soc. le	Poloni Romina		
Indirizzo			
Recapiti telefonici	C 320/6715500	F	H24
Altro (e.mail e pec)	romina.poloni@pec.net		

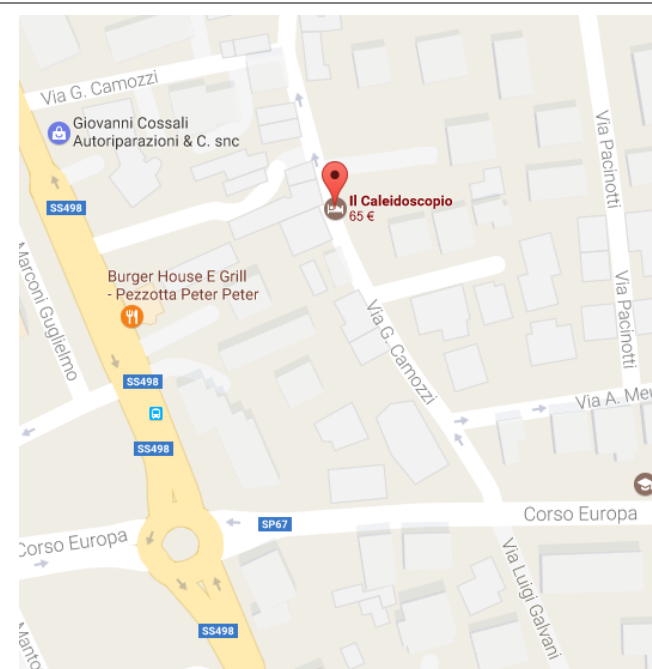
RESPONSABILE DELLA STRUTTURA

Cognome/Nome o Rag. Soc. le	Poloni Romina		
Indirizzo			
Mansione/Funzione:			
Recapiti telefonici	C 320/6715500	D	F
Altro (e.mail)	romina.poloni@pec.net		

ALTRO RESPONSABILE DELLA STRUTTURA

Cognome/Nome o Rag. Soc. le			
Indirizzo			
Mansione/Funzione:			
Recapiti telefonici	C	D	F
Altro (e.mail)			

Note di compilazione: la voce «*posti letto*» riguarda le strutture tipo albergo o similari; la voce «*numero locali*» è da intendersi come n° di camere, oppure di aule e/o locali (per le scuole) da adibire a dormitori di emergenza o ricovero di fortuna per persone. Per «*superficie totale*» si intende la superficie della struttura anche se su più piani. Per «*ristorazione/mensa*» si intende la presenza di struttura idonea a fornire pasti (indicare n° pasti possibili). Per «*Mansione/Funzione*» indicarne la qualifica. Il recapito telefonico va indicato con: D (diretto) - Ab (abitazione) - C (centralino) - Cell (cellulare) - F (fax).
Cod. *= Codifica PEWEB Regione Lombardia



Viabilità di accesso alla struttura- Stralcio stradale comunale


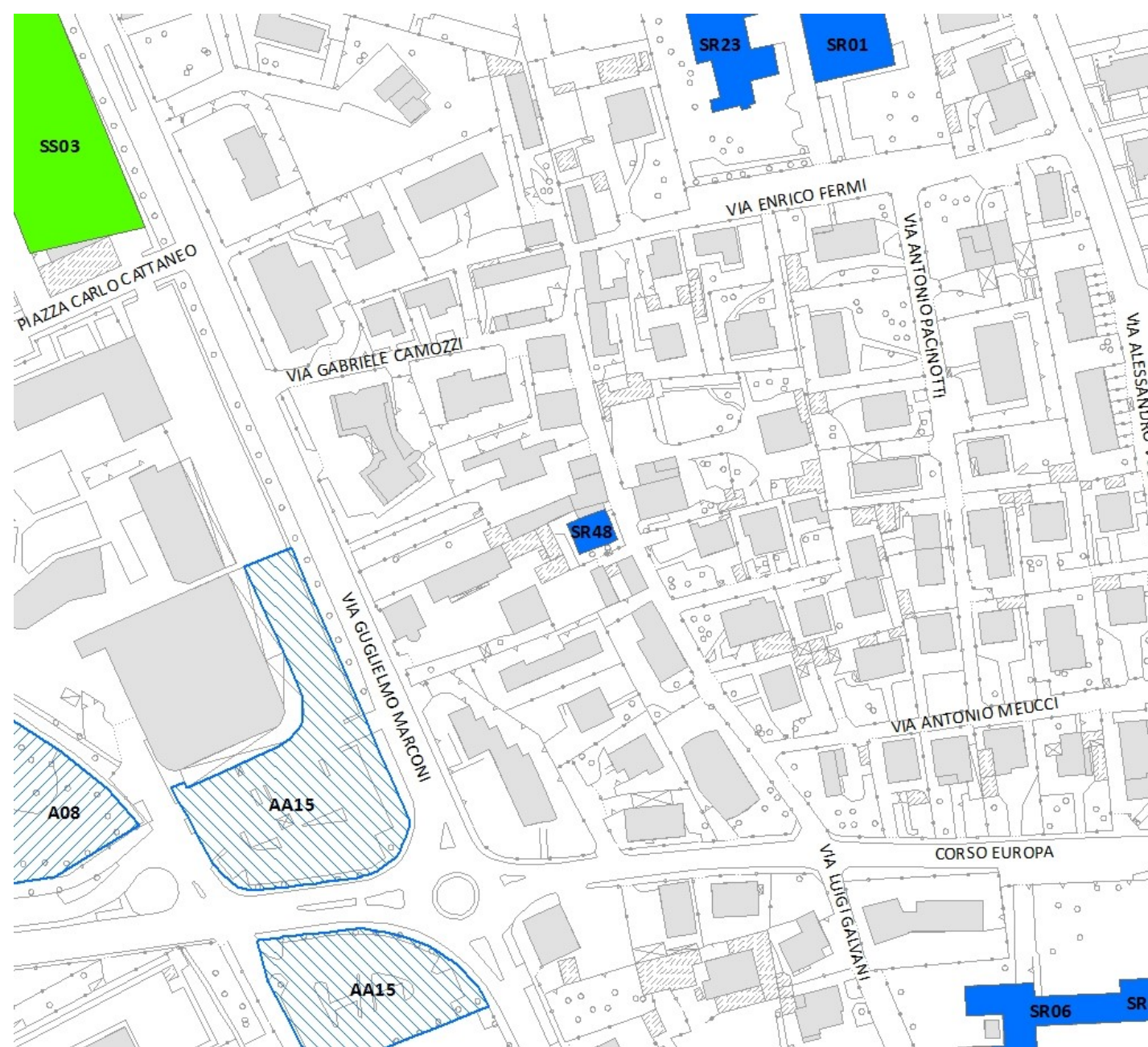


Foto della struttura (da google maps/street View)



Planimetria dell'area (scala 1:2.000) da cartografia di piano



**Piano di Emergenza
Comune di Seriate**
Provincia di Bergamo

**Carta di dettaglio
Aree di Emergenza**
Struttura strategica

Struttura n° **SR49**

Scala: 1:2.000



Aggiornamento: dicembre 2016

Ecometrics S.r.l. - LibraRisk S.r.l.



Denominazione	B&B Togni					
Indirizzo	Via G. Marconi, 22 – Seriate (BG)			Cod. ISTAT Comune	016198	
Recapiti telefonici	C	+39 347 2616277	F	-	H24	
Altro (e-mail e pec)	budge@libero.it					
Tipo*	STRUTTURA DI EMERGENZA				Cod.*	4
Sottotipo *	Struttura di accoglienza o ricovero				Cod.*	1
Tipo di utilizzo nella normalità*	Albergo				Cod.*	1
Destinazione da PGT	-					
Area vulnerabile per il rischio:	Rischio Trasporti-Benzina (zona I)			Scenario n°	n.c.	
CARATTERISTICHE TECNICHE						
Sup. totale (m ²)	-	N° piani	-	N° locali/camere	-	
Posti letto n°	-	Servizi igienici n°	-	Generatore autonomo	-	
Ristorazione/mensa	-	n. pasti	-	Dotata di Piano di Evacuazione	-	
Costruzione con tecniche antisismiche	-	Coeff. di vulnerabilità sismica	---			
Accesso alla struttura	Passi carrai	No				
	Collegamenti viabilità	Via G. Marconi				
<i>(da compilare solo per edifici scolastici e similari)</i>						
Anno scolastico	20../..	Alumni n°	---	Docenti n°	---	
NOTE:						

DETENTORE DELLA STRUTTURA / Generalità del Proprietario

Cognome/Nome o Rag. Soc. le	Togni Giancarlo				
Indirizzo					
Recapiti telefonici	C	347/2616277	F		H24
Altro (e-mail e pec)	budge@libero.it				

RESPONSABILE DELLA STRUTTURA

Cognome/Nome o Rag. Soc. le	Togni Giancarlo				
Indirizzo					
Mansione/Funzione:					
Recapiti telefonici	C	347/2616277	D	F	Cell
Altro (e-mail)	budge@libero.it				

ALTRO RESPONSABILE DELLA STRUTTURA

Cognome/Nome o Rag. Soc. le					
Indirizzo					
Mansione/Funzione:					
Recapiti telefonici	C		D	F	Cell
Altro (e-mail)					

Note di compilazione: la voce «*posti letto*» riguarda le strutture tipo albergo o similari; la voce «*numero locali*» è da intendersi come n° di camere, oppure di aule e/o locali (per le scuole) da adibire a dormitori di emergenza o ricovero di fortuna per persone. Per «*superficie totale*» si intende la superficie della struttura anche se su più piani. Per «*ristorazione/mensa*» si intende la presenza di struttura idonea a fornire pasti (indicare n° pasti possibili). Per «*Mansione/Funzione*» indicarne la qualifica. Il recapito telefonico va indicato con: D (diretto) - Ab (abitazione) - C (centralino) - Cell (cellulare) - F (fax).
Cod. *= Codifica PEWEB Regione Lombardia



Viabilità di accesso alla struttura- Stralcio stradale comunale


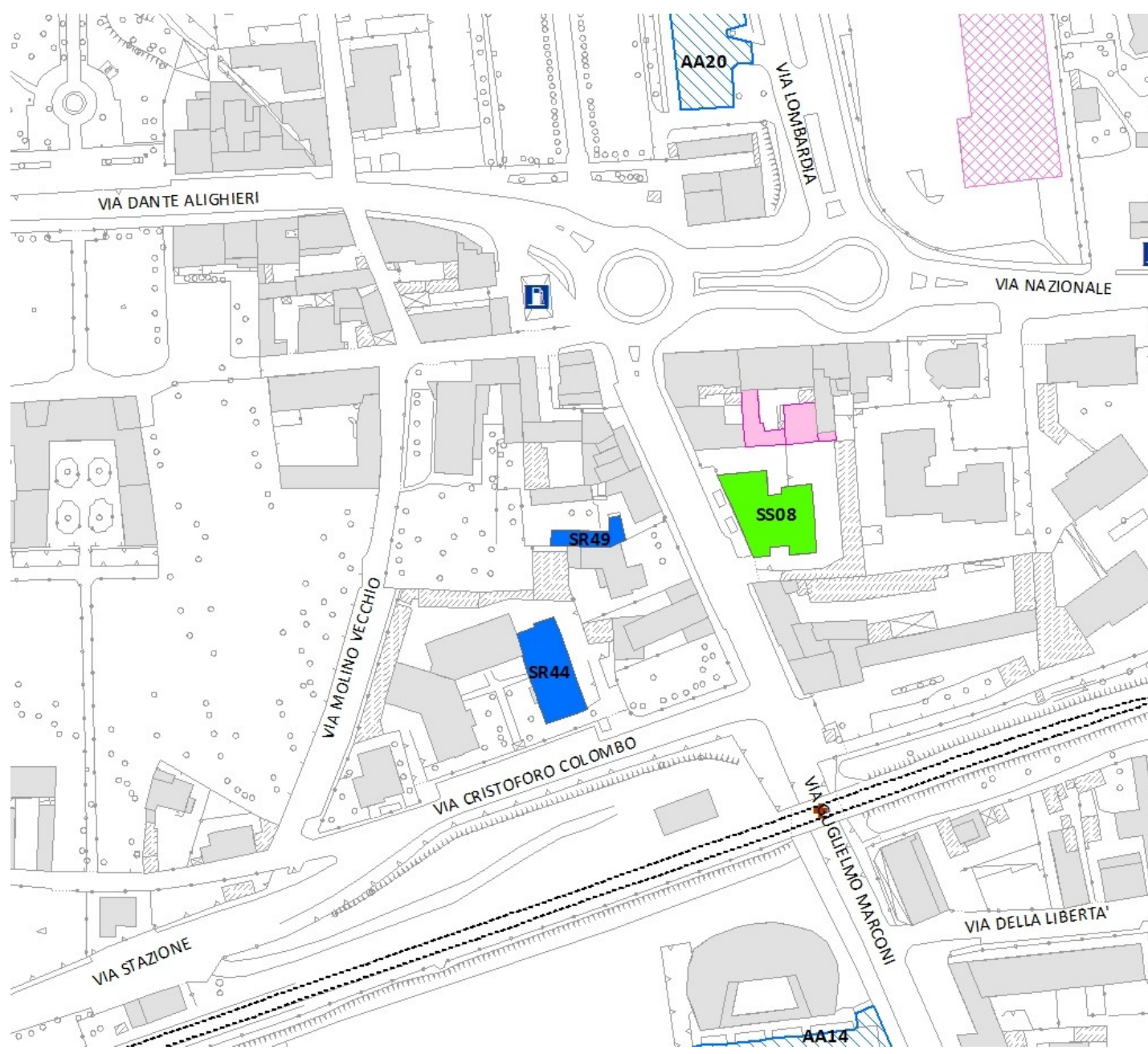


Foto della struttura (da google maps/street View)



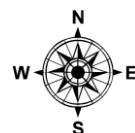
Planimetria dell'area (scala 1:2.000) da cartografia di piano



Piano di Emergenza
Comune di Seriate
Provincia di Bergamo

Carta di dettaglio
Aree di Emergenza
Struttura strategica

Struttura n° **SR50**
Scala: 1:2.000



Aggiornamento: dicembre 2016

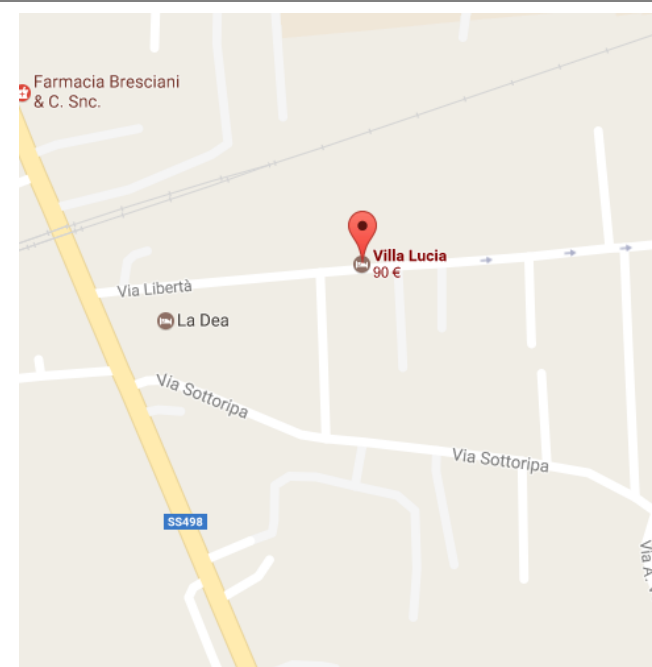
Ecometrics S.r.l. - LibraRisk S.r.l.



Denominazione	Casa vacanza "Villa Lucia"						
Indirizzo	Via Libertà, 33A – Seriate (BG)			Cod. ISTAT Comune	016198		
Recapiti telefonici	C	+39 348 4415518	F	-	H24		
Altro (e-mail e pec)	villa.lucia@pec.it						
Tipo*	STRUTTURA DI EMERGENZA				Cod.*	4	
Sottotipo *	Struttura di accoglienza o ricovero				Cod.*	1	
Tipo di utilizzo nella normalità*	Albergo				Cod.*	1	
Destinazione da PGT	-						
Area vulnerabile per il rischio:	n.c.			Scenario n°	n.c.		
CARATTERISTICHE TECNICHE							
Sup. totale (m ²)	-	N° piani	-	N° locali/camere	-		
Posti letto n°	-	Servizi igienici n°	-	Generatore autonomo	-		
Ristorazione/mensa	-	n. pasti	-	Dotata di Piano di Evacuazione	-		
Costruzione con tecniche antisismiche	-		Coeff. di vulnerabilità sismica	---			
Accesso alla struttura	Passi carrai	Si	Via Libertà				
	Collegamenti viabilità		Via Libertà				
<i>(da compilare solo per edifici scolastici e similari)</i>							
Anno scolastico	20../..	Alumni n°	---	Docenti n°	---	Altro personale n°	---
NOTE:							

DETENTORE DELLA STRUTTURA / Generalità del Proprietario					
Cognome/Nome o Rag. Soc. le	Pezzotta Paolo Angelo				
Indirizzo					
Recapiti telefonici	C	348/4415518	F		H24
Altro (e.mail e pec)	villa.lucia@pec.it				
RESPONSABILE DELLA STRUTTURA					
Cognome/Nome o Rag. Soc. le	Pezzotta Paolo Angelo				
Indirizzo					
Mansione/Funzione:					
Recapiti telefonici	C	348/4415518	D	F	Cell
Altro (e.mail)	villa.lucia@pec.it				
ALTRO RESPONSABILE DELLA STRUTTURA					
Cognome/Nome o Rag. Soc. le					
Indirizzo					
Mansione/Funzione:					
Recapiti telefonici	C		D	F	Cell
Altro (e.mail)					

Note di compilazione: la voce «*posti letto*» riguarda le strutture tipo albergo o similari; la voce «*numero locali*» è da intendersi come n° di camere, oppure di aule e/o locali (per le scuole) da adibire a dormitori di emergenza o ricovero di fortuna per persone. Per «*superficie totale*» si intende la superficie della struttura anche se su più piani. Per «*ristorazione/mensa*» si intende la presenza di struttura idonea a fornire pasti (indicare n° pasti possibili). Per «*Mansione/Funzione*» indicarne la qualifica. Il recapito telefonico va indicato con: D (diretto) - Ab (abitazione) - C (centralino) - Cell (cellulare) - F (fax).
Cod. *= Codifica PEWEB Regione Lombardia



Viabilità di accesso alla struttura- Stralcio stradale comunale


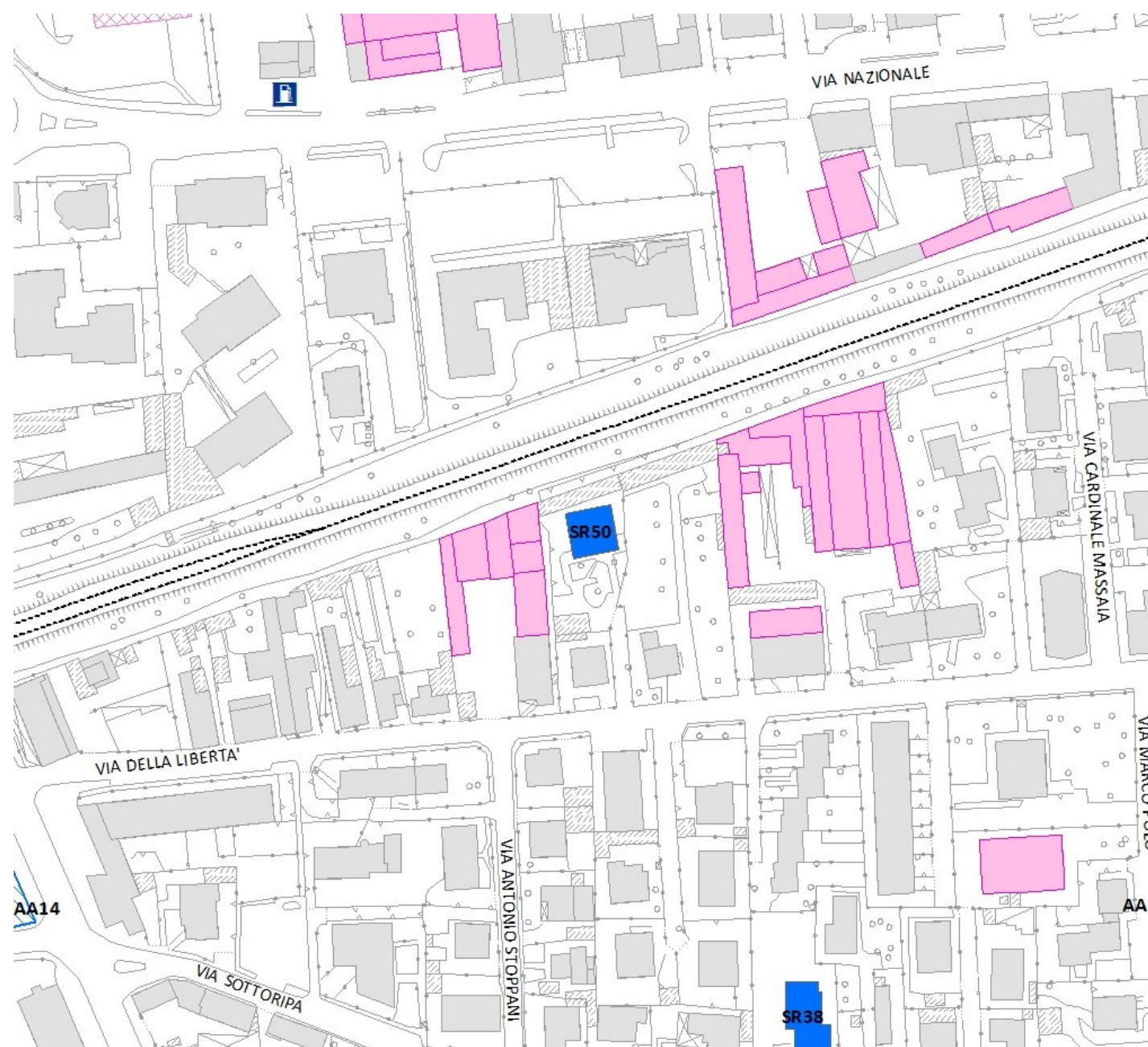


Foto della struttura (da google maps/street View)



Planimetria dell'area (scala 1:2.000) da cartografia di piano



Piano di Emergenza
Comune di Seriate
Provincia di Bergamo

Carta di dettaglio
Aree di Emergenza
Struttura strategica

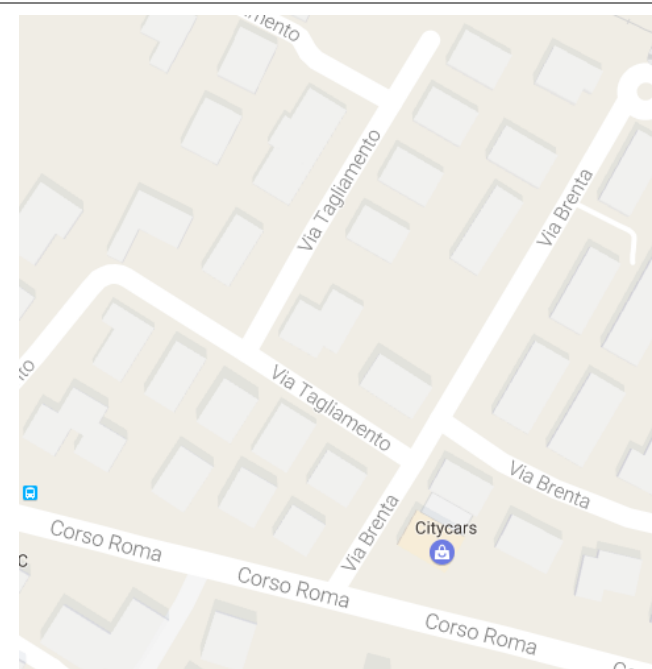

Struttura n° **SR51**

Scala: 1:2.000



Aggiornamento: dicembre 2016

Ecometrics S.r.l. - LibraRisk S.r.l.



Viabilità di accesso alla struttura- Stralcio stradale comunale


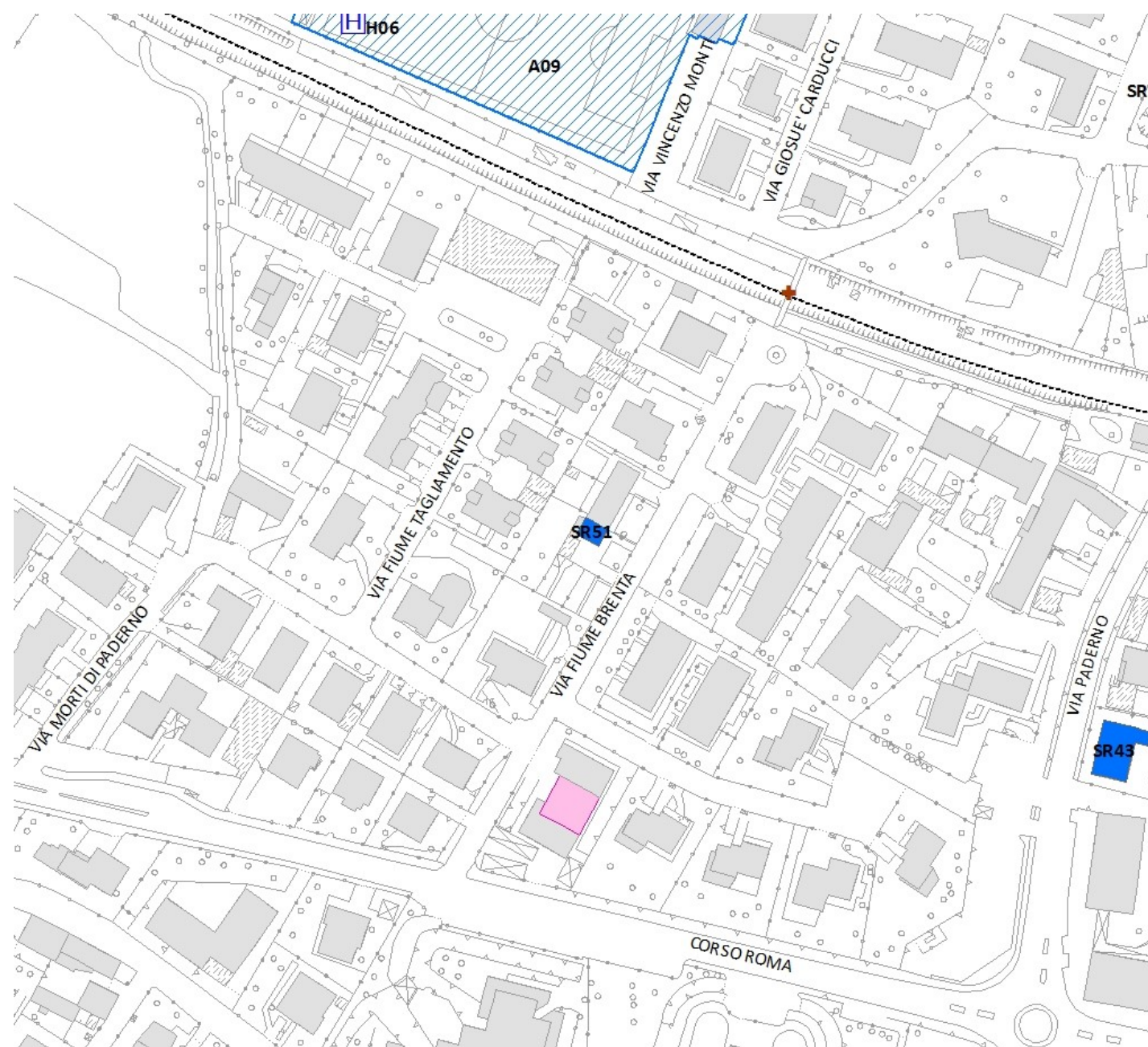


Foto della struttura (da google maps/street View)



Planimetria dell'area (scala 1:2.000) da cartografia di piano

Denominazione	Casa vacanza Fasola Maria Cristina						
Indirizzo	Via Brenta, 11 – Seriate (BG)			Cod. ISTAT Comune	016198		
Recapiti telefonici	C	+39 338 4299726	F	-	H24		
Altro (e-mail e pec)	fasolacri@libero.it						
Tipo*	STRUTTURA DI EMERGENZA				Cod.*	4	
Sottotipo *	Struttura di accoglienza o ricovero				Cod.*	1	
Tipo di utilizzo nella normalità*	Albergo				Cod.*	1	
Destinazione da PGT	-						
Area vulnerabile per il rischio:	n.c.			Scenario n°	n.c.		
CARATTERISTICHE TECNICHE							
Sup. totale (m ²)	-	N° piani	-	N° locali/camere	-		
Posti letto n°	-	Servizi igienici n°	-	Generatore autonomo	-		
Ristorazione/mensa	-	n. pasti	-	Dotata di Piano di Evacuazione	-		
Costruzione con tecniche antisismiche	-	Coeff. di vulnerabilità sismica	---				
Accesso alla struttura	Passi carrai	No		Collegamenti viabilità	Via Brenta		
<i>(da compilare solo per edifici scolastici e similari)</i>							
Anno scolastico	20../..	Alumni n°	---	Docenti n°	---	Altro personale n°	---
NOTE:							

DETENTORE DELLA STRUTTURA / Generalità del Proprietario					
Cognome/Nome o Rag. Soc. le	Fasola Maria Cristina				
Indirizzo					
Recapiti telefonici	C	338/4299726	F		H24
Altro (e.mail e pec)	fasolacri@libero.it				
RESPONSABILE DELLA STRUTTURA					
Cognome/Nome o Rag. Soc. le	Fasola Maria Cristina				
Indirizzo					
Mansione/Funzione:					
Recapiti telefonici	C	338/4299726	D	F	Cell
Altro (e.mail)	fasolacri@libero.it				
ALTRO RESPONSABILE DELLA STRUTTURA					
Cognome/Nome o Rag. Soc. le					
Indirizzo					
Mansione/Funzione:					
Recapiti telefonici	C		D	F	Cell
Altro (e.mail)					

Note di compilazione: la voce «*posti letto*» riguarda le strutture tipo albergo o similari; la voce «*numero locali*» è da intendersi come n° di camere, oppure di aule e/o locali (per le scuole) da adibire a dormitori di emergenza o ricovero di fortuna per persone. Per «*superficie totale*» si intende la superficie della struttura anche se su più piani. Per «*ristorazione/mensa*» si intende la presenza di struttura idonea a fornire pasti (indicare n° pasti possibili). Per «*Mansione/Funzione*» indicarne la qualifica. Il recapito telefonico va indicato con: D (diretto) - Ab (abitazione) - C (centralino) - Cell (cellulare) - F (fax).
Cod. *= Codifica PEWEB Regione Lombardia