

RIPRESA FOTOGRAFICA N°1



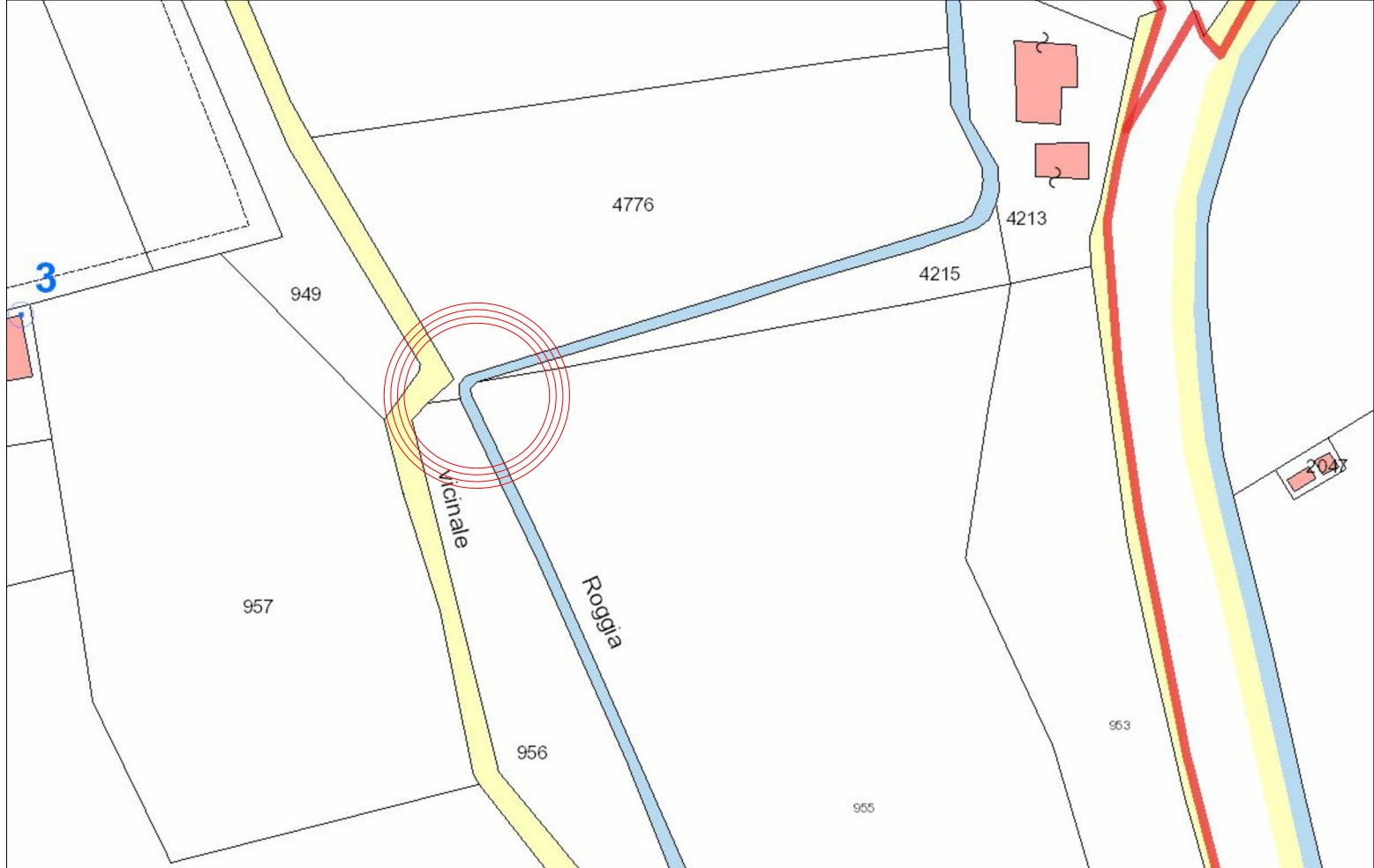
RIPRESA FOTOGRAFICA N°2



RIPRESA FOTOGRAFICA N°1



ESTRATTO MAPPA



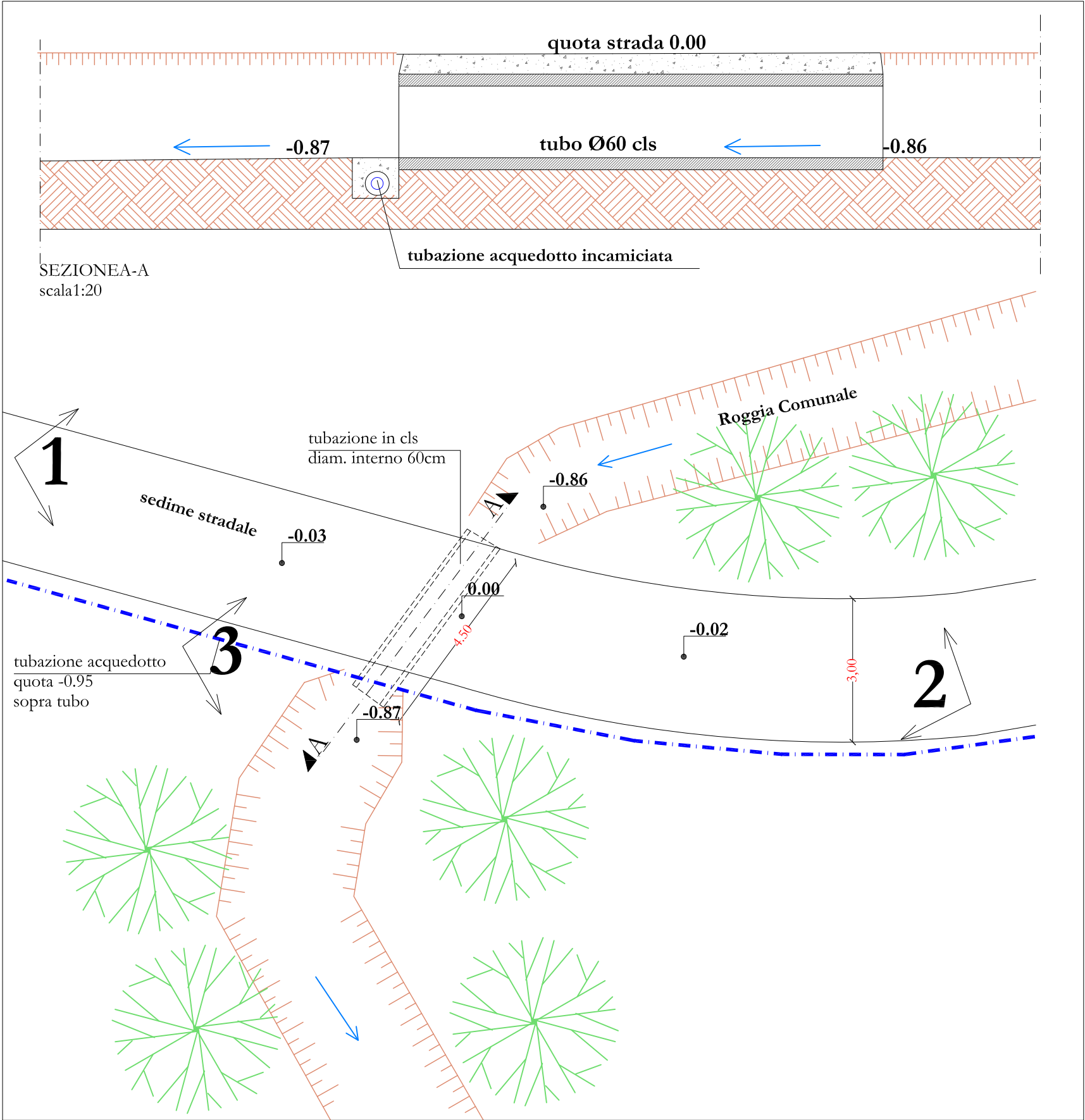
ORTOFOTO



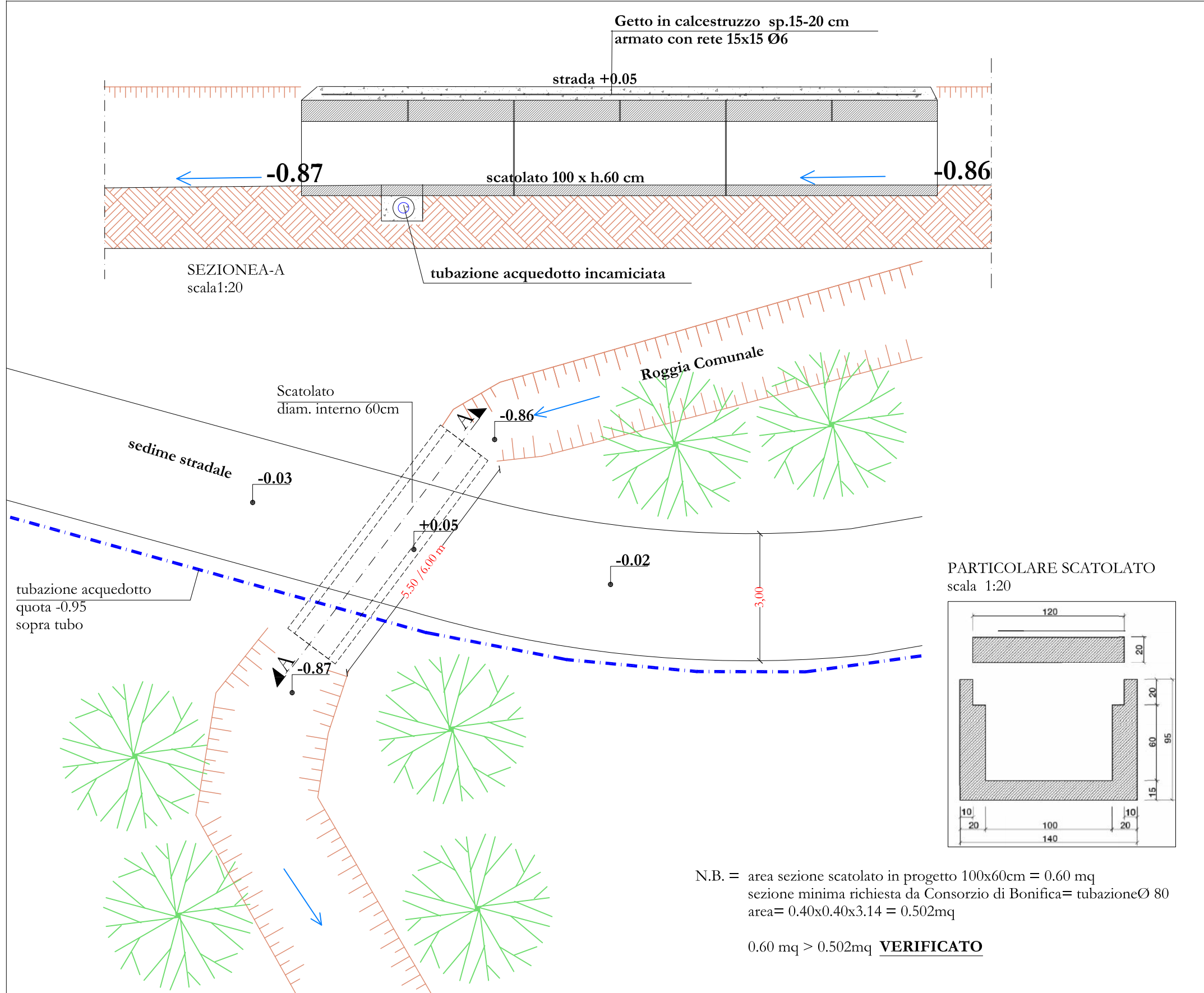
LEGENDA

- ↖ n° ↗
↓ 0.00
Punto di ripresa fotografica
Quote altimetriche stato di fatto
Localizzazione attraversamento oggetto di rifacimento

STATO DI FATTO
Planimetria e sezione



PROGETTO
Planimetria, sezione e particolare



COMUNE DI SERIATE
Provincia di Bergamo

ELABORATO di PROGETTO PER
RIFACIMENTO ATTRAVERSAMENTO STRADALE
CANALE IRRIGUO

canale irriguo: Roggia Comunale
tratto di strada privato ad uso pubblico: Via Scavezzata

oggetto della tavola:

- Estratto mappa;
- Ortofoto;
- Riprese fotografiche;
- Planimetria generale e sezione A-A dello stato di fatto;
- Planimetria e sezione A-A di progetto con particolare nuovo scatolato prefabbricato;

SCALE VARIE

DATA:
marzo 2025

I COMMITTENTI - PROPRIETARI CONFINATI

Foresti Giuseppina, Foresti Mario, Finazzi Giuseppe,
Foresti Cesare Pietro

L'ESTENSORE
Luigi geom. Finazzi
via Croce n° 26 - Palosco (BG) tel. e Fax : 035/846762 cell:340/7128181
Inscritto all'albo dei geometri della Provincia di Bergamo al n° 4049

TAV. n°

U