



COMUNE DI SERIATE
PROVINCIA DI BERGAMO

PIANO DI PROTEZIONE CIVILE


TITOLO ELABORATO

STRUTTURE, RISORSE E MEZZI

N.PRATICA	TIPOLOGIA	FASE PROGETTUALE	SCALA	ELABORATO
23_129	PPC	-	-	SE_E

REVISIONE	DATA	DESCRIZIONE
0	Maggio 2025	Prima emissione
1	-	-
2	-	-
3	-	-

PROGETTISTI



Studio G.E.A.
24020 RANICA (Bergamo)
Via La Patta, 30/D
Telefono e Fax: 035.340112
Email: gea@mediacom.it

Dott. Geol. SERGIO GHILARDI
iscritto all'O.R.G. della Lombardia n. 258



Dott. Ing. FRANCESCO GHILARDI
iscritto Ord. Ing. Prov. BG n. 3057



SOMMARIO

1	PREMESSA.....	2
2	CONCETTI FONDAMENTALI	6
3	STRUTTURE E SUPERFICI STRATEGICHE	11
	3.1 Aree di Emergenza.....	11
	3.2 Strutture Operative ed Istituzionali.....	16
	3.3 Sintesi delle interferenze	19
4	RISORSE E MEZZI.....	23
	4.1 Personale comunale	23
	4.2 Automezzi e attrezzature del Gruppo Comunale Volontari di Protezione Civile della Città di Seriate.....	26
	4.3 Automezzi e attrezzature di Associazione Nazionale Bersaglieri (A.N.B.) - nucleo di Seriate di Protezione Civile.....	28
	4.4 Automezzi e attrezzature di Associazione Nazionale Alpini (A.N.A.) Bergamo – sezione di Seriate.....	30



1 PREMESSA

Una parte fondamentale in qualsiasi attività di Protezione Civile è ovviamente giocata dalla conoscenza delle **strutture**, delle **risorse** e dei **mezzi** a disposizione per fronteggiare le situazioni di emergenza.

Sintetizzando, è possibile considerare le seguenti definizioni di massima:

- **Strutture e Superfici Strategiche:** strutture o aree di qualsiasi natura, tipologia e proprietà che abbiano caratteristiche tali da rivestire un ruolo significativo in termini di Protezione Civile per la propria utilità intrinseca. Si suddividono in:
 - **Aree di Emergenza:** aree o edifici strategici che possono avere un ruolo attivo in termini di Protezione Civile, perché configurabili in maniera tale da assolvere ad uno dei seguenti fini:
 - ricevere e prestare i primi aiuti alla popolazione evacuata preventivamente o in emergenza (**Aree di Attesa**)
 - ospitare stabilmente ed assistere la popolazione evacuata (**Aree di Ricovero**)
 - ricevere e coordinare i mezzi ed il personale di soccorso sopraggiunto dall'esterno del Comune per fronteggiare una situazione critica (**Aree di Ammassamento**)

esempi pratici:

scuole, palestre, chiese, oratori, grandi parcheggi e piazzali, grandi aree prative, parchi, alberghi, ostelli, case vacanza



- **Strutture Operative ed Istituzionali:** edifici strategici che non vengono utilizzati per ospitare persone né provvisoriamente né stabilmente, ma che assolvono a ruoli di comando e controllo, coordinamento dei soccorsi, garanzia di servizi minimi essenziali, funzionamento degli impianti tecnologici.

esempi pratici:

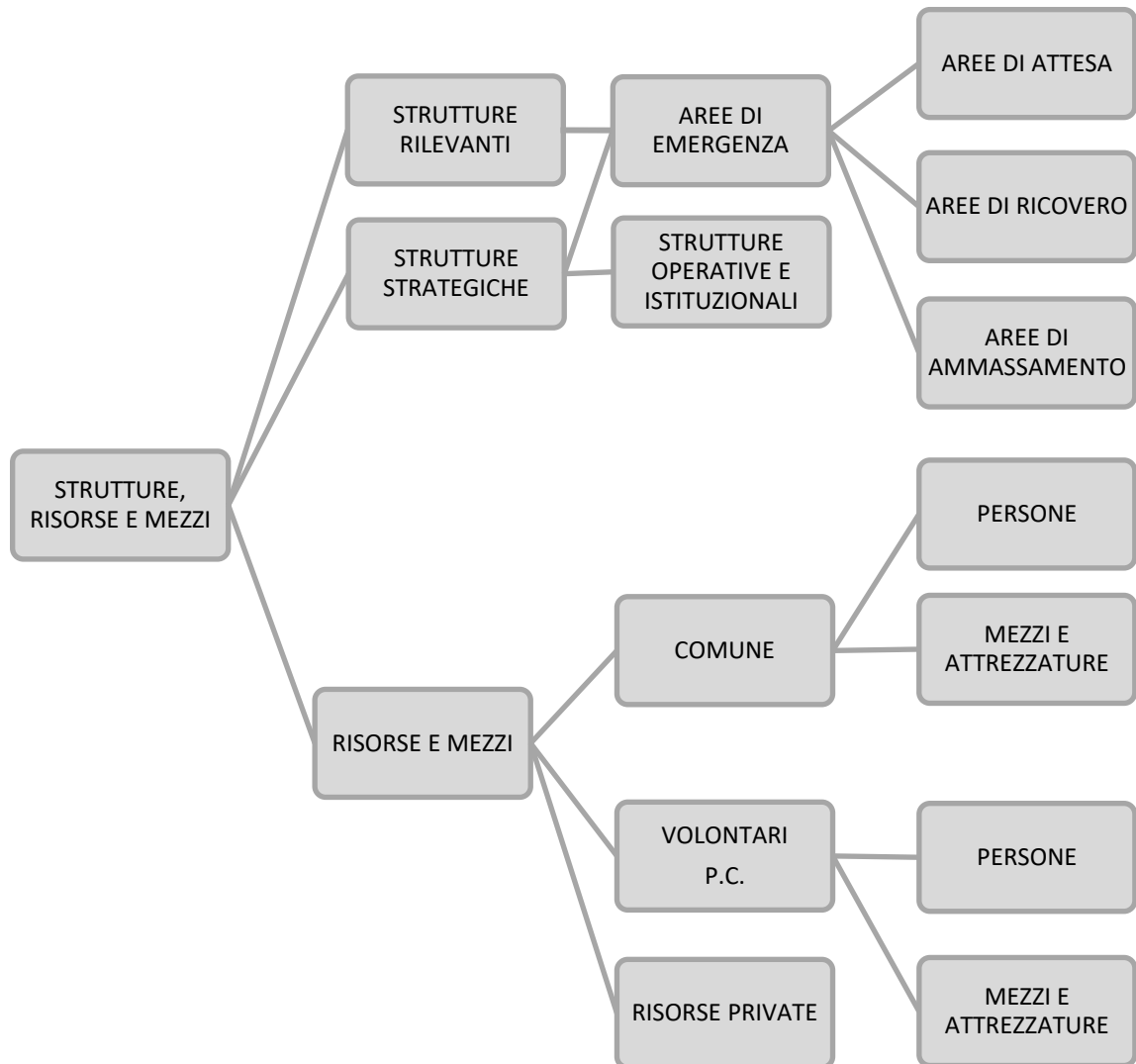
municipi, stazioni dei Carabinieri, ospedali, farmacie, poste, comandi della Polizia Locale, centrali elettriche e fabbricati tecnologici, magazzini comunali

- **Risorse e mezzi:** persone, istituzioni ed enti, aziende, automezzi, attrezzature che, per via delle proprie capacità operative, professionalità e caratteristiche intrinseche, costituiscono risorse fondamentali per fronteggiare situazioni critiche. Comprendono:
 - Personale comunale
 - Autoveicoli ed attrezzature di proprietà comunale
 - Volontari della Protezione Civile
 - Autoveicoli ed attrezzature in forza ai volontari della Protezione Civile



- Attività private, professionalità e aziende del territorio non direttamente appartenenti al sistema della Protezione Civile ma che, per caratteristiche intrinseche, in caso di emergenza possono comunque rivelarsi utili, per esempio:
 - medici, infermieri, veterinari, assistenti sanitari, farmacisti e altre figure professionali legate alla sanità;
 - ingegneri, geometri, geologi, architetti e altre figure professionali legate alla progettazione e gestione del territorio;
 - imprese edili, soprattutto se dotate di mezzi, attrezzature e capacità tecniche importanti;
 - idraulici, elettricisti, termotecnici ed altri professionisti in grado di operare su impianti tecnologici in casi di emergenza;
 - negozi di alimentari, bar, ristoranti, supermercati, ferramenta ed altri esercizi commerciali in grado di fornire prodotti al consumo;
 - distributori di carburante, meccanici, elettrauto ed altre figure in grado di garantire il buon funzionamento degli automezzi;
 - rifugi montani;
 - professionisti del settore informatico;
 - parrocchie ed enti religiosi.





È bene precisare che le strutture non strettamente rilevanti ai fini della Protezione Civile, ad esempio le abitazioni private, le cascine, gli esercizi commerciali, i capannoni e via discorrendo, pur non essendo censite e descritte in maniera puntuale (in quanto si tratta di strutture generiche, che non rivestono ruoli particolari), fanno ovviamente parte a tutti gli effetti del territorio e costituiscono elementi a rischio, pertanto entrano in gioco nella definizione degli scenari di rischio locale o generale.



2 CONCETTI FONDAMENTALI

Prima di entrare nel merito delle singole categorie di strutture, occorre chiarire alcuni concetti fondamentali ai fini della definizione di utilizzo pratico delle aree:

- **Strategicità**: indica l'attitudine di una struttura o superficie ad essere utilizzata, a rivestire un ruolo o una funzione concreta e rilevante ai fini della Protezione Civile. Sia le aree di emergenza, sia le strutture operative ed istituzionali (categorie trattate diffusamente nei paragrafi successivi) sono "strategiche", rispondendo pienamente alla definizione di cui sopra. Di contro, altri tipi di strutture o aree quali, ad esempio, normali residenze private, negozi, industrie, campi coltivati, aziende agricole e via discorrendo non sono considerate strategiche, non rivestendo infatti ruoli specifici o utilità significative (tranne, eventualmente, qualche funzione di supporto indiretto o secondario).
- **Pericolosità**: non riguarda le strutture, ma i fenomeni, ed è legata alle caratteristiche intrinseche e/o alla probabilità di accadimento degli stessi, indipendentemente dalla loro interazione con i manufatti antropici o le persone. Ad esempio, la pericolosità di una frana viene stabilita in base alla sua dimensione ed al suo stato di attività, la pericolosità sismica è basata sulla probabilità di accadimento di un terremoto con una certa magnitudo, e via discorrendo.
- **Vulnerabilità**: indica la propensione di una struttura ad essere danneggiata a causa delle sue caratteristiche costruttive o allo stato di conservazione. Ad esempio, un edificio fatiscente sarà molto più vulnerabile ad un terremoto rispetto ad un edificio di nuova costruzione che rispetta i più moderni criteri di progettazione antisismica.



- **Esposizione**: propensione di una struttura a subire danni economici, culturali ed umani in base al tipo di utilizzo, alle caratteristiche intrinseche, alle categorie sociali presenti. Le strutture più esposte sono quelle caratterizzate dalla presenza di categorie sociali sensibili quali disabili, anziani, malati, oppure caratterizzate da elevatissimi affollamenti (ipermercati, ecc.), o molto rilevanti dal punto di vista artistico-culturale. Una elevata esposizione, in termini di Protezione Civile, comporta attenzioni specifiche e particolari in caso si verifichino emergenze, dato che le categorie sociali interessate non sono autonome e potrebbero richiedere un intervento prioritario. Per tutte le Aree di Emergenza è stata indicata l'esposizione.
- **Rischio**: è il risultato della combinazione di tutti i suddetti fattori (pericolosità, vulnerabilità, esposizione) secondo la formula $R = P \times V \times E$. Nel caso di pericolosità di tipo cartografabile (e.g. dissesto idrogeologico, incendio boschivo, esondazioni, ecc.), ovviamente l'interferenza con un fenomeno è l'elemento più evidente nella definizione del rischio.



Entrando nello specifico di Seriate, occorre fare le seguenti considerazioni:

- La **strategicità** ai fini della Protezione Civile è una scelta operata dall'estensore del Piano di Protezione Civile, sulla scorta delle caratteristiche di una superficie o struttura.
- La **pericolosità** è sempre ben definibile per i rischi localizzati.
- La **vulnerabilità** è molto difficile da valutare in quanto assai di rado si dispone di informazioni esaustive sulle caratteristiche costruttive delle strutture esistenti, pertanto, non è mai possibile, di fatto, utilizzare questo elemento nella definizione del rischio.
- L'**esposizione** è generalmente ben definibile in quanto basata sull'utilizzo effettivo delle strutture, che naturalmente è noto. Si è deciso di utilizzare solo due categorie (alta esposizione / bassa esposizione), e di legare questo concetto non tanto all'affollamento, quanto semplicemente alla presenza di categorie sociali sensibili (anziani, bambini, disabili). È ovvio che la definizione di esposizione riguarda l'uso tipico di una struttura e non può tener conto di affollamenti occasionali quali feste, raduni sportivi, solennità religiose o altri eventi che rivestono carattere di eccezionalità (viceversa, praticamente tutte le strutture dovrebbero essere definite ad alta esposizione).



In definitiva, **per la definizione del rischio sarebbe necessario avere, oltre alle pericolosità, anche informazioni dettagliate sia sulla vulnerabilità delle strutture, sia sulla loro esposizione**. Nel caso di Seriate, tuttavia, questi dati sono per lo più insufficienti (specialmente riguardo alla vulnerabilità), pertanto **non è possibile, al momento, pervenire ad una definizione rigorosa del rischio**.

In alternativa, si definisce quindi (***sia all'interno dei Manuali di Rischio e nelle cartografie che li accompagnano, sia in questo stesso elaborato***) soltanto **l'interferenza o meno tra le pericolosità e le strutture**, senza considerare vulnerabilità ed esposizione (quest'ultima viene solo indicata a titolo conoscitivo) e senza individuare un livello di rischio in senso stretto.

Risulta ovvio che la strategicità e l'interferenza con le pericolosità sono concetti strettamente interconnessi, perché determinano **se e in quali casi una struttura può essere effettivamente utilizzata o meno a fini di Protezione Civile senza correre rischi**. In altre parole, la presenza di una pericolosità specifica può "disattivare" la strategicità di una struttura (rendendola inutilizzabile o sconsigliabile). A titolo d'esempio, si consideri un'area di ricovero posta in perimetrazione di valanga. Se si è in presenza di un allertamento o di un'emergenza di tipo non valanghivo (ad esempio, sismico o idrogeologico), quella struttura è a tutti gli effetti strategica e può essere utilizzata, mentre l'elemento di pericolosità è trascurabile. Se, invece, si è in presenza di un allertamento o di un'emergenza valanghiva, quella stessa struttura è ovviamente soggetta a quel tipo di pericolosità e quindi, provvisoriamente, non più strategica.

L'interferenza delle strutture è indicata sia nelle schede descrittive, sia nella tabella sintetica al § 2.4 del presente elaborato, sia nelle cartografie di interferenza tra strutture e ambiti di pericolosità.



L'esposizione delle strutture ed aree è indicata nelle tabelle contenute nei successivi paragrafi.

La vulnerabilità non viene invece indicata, in quanto non vi sono informazioni sufficienti per la sua definizione. Qualora, in futuro, fosse possibile acquisire dati progettuali dettagliati circa le strutture, sarà possibile aggiungere anche questo elemento e, di conseguenza, valutare il livello di rischio s.s. per ciascun edificio.



3 STRUTTURE E SUPERFICI STRATEGICHE

3.1 Aree di Emergenza

Le Aree di Emergenza costituiscono le strutture strategiche più importanti ai fini della Protezione Civile, insieme a quelle operative e istituzionali. Possono essere costituite da edifici veri e propri, oppure da zone aperte, le cosiddette “superfici strategiche” (piazze, parcheggi, campi da calcio e simili). Si suddividono in:

- **Aree di Attesa:** sono quelle in cui la popolazione viene raccolta in caso di evacuazioni sia preventive, sia ad evento calamitoso avvenuto. Dovrebbero rispondere ad alcuni prerequisiti di buonsenso e buona logistica:
 - Posizione più baricentrica possibile rispetto alla relativa zona di evacuazione, e conosciuta da tutta la popolazione.
 - Numero di fattori di rischio più basso possibile.
 - Buona accessibilità.
 - Superficie adeguata a contenere un elevato numero di persone (più il personale di Protezione Civile) che sopraggiungono contemporaneamente in breve tempo.
 - Vicinanza alle strutture di accoglienza, verso cui le persone potrebbero essere indirizzate.
 - Possibilità di utilizzo in ogni condizione e periodo. Sono quindi da evitare aree in cui, al momento della necessità, potrebbero trovarsi fango, impaludamenti, neve, bestiame, tensostrutture, veicoli parcheggiati (per quanto possibile), depositi di materiale e quant'altro.



- **Aree di Ricovero** (talora chiamate anche “aree di accoglienza”): si tratta di aree in cui viene sistemata la popolazione che deve abbandonare per periodi più o meno lunghi (a seconda dell'emergenza) la propria abitazione, e che non ha la possibilità di usufruire di una sistemazione alternativa posta in zona non a rischio (ad esempio, seconda casa, abitazione di familiari, ecc.). Queste aree si distinguono in “strutture di accoglienza” (edifici), “tendopoli” (aree all'aperto) e “insediamenti abitativi d'emergenza” (zone dove allestire campi container per emergenze molto prolungate nel tempo). In alternativa, possono essere definite come “aree coperte” ed “aree scoperte”. *Per non ingenerare confusioni terminologiche, nel Piano di Protezione Civile si è deciso di utilizzare sempre esclusivamente il termine “aree di ricovero”, indipendentemente dalla tipologia specifica.* La scelta di queste aree è dettata da diversi fattori, legati alla pericolosità, all'accessibilità, al tipo di terreno, alle infrastrutture poste nelle vicinanze. In generale, alcuni criteri che consentono di individuare preferenzialmente un'area di ricovero rispetto ad un'altra possono essere:
 - posizione baricentrica rispetto all'area servita ed ai rischi considerati;
 - assenza di rischi;
 - struttura coperta, oppure area pianeggiante con fondo compatto non soggetto a ristagno idrico in caso di precipitazioni;
 - facile raggiungibilità dalle vie di comunicazione, anche per mezzi di grandi dimensioni;
 - vicinanza di rete idrica, rete fognaria, rete o cabina elettrica, telefonia fissa.

Di fatto, non è sempre possibile ottemperare a tutte queste condizioni, specialmente in territori caratterizzati da numerose criticità, tuttavia, come principio generale, si cerca di individuare zone ed edifici che le soddisfino il più possibile.



Si ritiene importante prevedere, come indicazione operativa di carattere generale, un ordine prioritario di utilizzo delle aree di accoglienza. Infatti, al netto dei fattori di rischio (che rimangono, naturalmente, il criterio di scelta più importante), è bene occupare prima le aree di accoglienza meno importanti per la comunità e meno pregiate dal punto di vista culturale. Questo da una parte per limitare il più possibile la sospensione di servizi pubblici rilevanti, dall'altra per evitare danneggiamenti involontari al patrimonio storico-artistico.



Tutte le Aree di Attesa e di Ricovero individuate sono dettagliatamente censite e descritte nelle Schede allegate, nonché indicate nella Carta delle Strutture e Superfici Strategiche, e di seguito sinteticamente elencate:

CODICE	NOME	TIPOLOGIA
AA01	Campo sportivo "Cassinone"	Area di Attesa – Struttura rilevante (sportiva)
AA02	Campo sportivo "Gescal"	Area di Attesa – Struttura rilevante (sportiva)
AA03	Campo sportivo "Comonte"	Area di Attesa – Struttura rilevante (sportiva)
AA04	Parco "Oasi verde"	Area di Attesa – Struttura strategica (opere stradali)
AA05	Campo sportivo rugby	Area di Attesa – Struttura rilevante (sportiva)
AA06	Campo sportivo chiesa "S. Giuseppe"	Area di Attesa – Struttura rilevante (sportiva)
AA07	Parcheggio Via Adamello	Area di Attesa – Struttura strategica (opere stradali)
AA08	Piazza Donatori di sangue	Area di Attesa – Struttura strategica (opere stradali)
AA09	Parcheggio Centro commerciale "Alle Valli" sud	Area di Attesa – Struttura strategica (opere stradali)
AA10	Parcheggio Via Fiume Cherio	Area di Attesa – Struttura strategica (opere stradali)
AA11	Area verde Via Sottoripa	Area di Attesa – Struttura strategica (opere stradali)
AR01	Campi oratorio "Papa Giovanni XXIII"	Area di Ricovero – Struttura rilevante (sportiva)
AR02	Campi oratorio "Don G. Bosco"	Area di Ricovero – Struttura rilevante (sportiva)
AR03	Parcheggio ospedale "Bolognini"	Area di Ricovero – Struttura strategica (opere stradali)
AR04	Parcheggio Decathlon	Area di Ricovero – Struttura strategica (opere stradali)
AR05	Parcheggio Centro commerciale "Alle Valli" nord	Area di Ricovero – Struttura strategica (opere stradali)
AR06	Palestra scuola primaria "Donizzetti"	Area di Ricovero – Struttura rilevante (sportiva)
AR07	Palestra scuola primaria "Battisti"	Area di Ricovero – Struttura rilevante (sportiva)
AR08	Palestra scuola primaria "Rodari"	Area di Ricovero – Struttura rilevante (sportiva)
AR09	Palestra scuola secondaria "Carozzi"	Area di Ricovero – Struttura rilevante (sportiva)
AR10	Palestra scuola primaria "Cerioli"	Area di Ricovero – Struttura rilevante (sportiva)
AR11	Palestra scuola secondaria "Moro"	Area di Ricovero – Struttura rilevante (sportiva)
AR12	Palestra "Majorana" – Corso Europa	Area di Ricovero – Struttura rilevante (sportiva)
AR13	Palestra "Majorana" – Via Partigiani	Area di Ricovero – Struttura rilevante (sportiva)
AR14	Palestra scuola edile	Area di Ricovero – Struttura rilevante (sportiva)



AA01		CAMPO SPORTIVO COMUNALE CASSINONE	
Data	mag 2025	AREA DI ATTESA - STRUTTURA RILEVANTE (Strutture sportive)	
Comune	Seriante		

LOCALIZZAZIONE		ACCESSIBILITA'					
Indirizzo	Via Colombaia	Accessi/	da nord		Pedonale	Automobili	Fuoristrada
Altitudine	213 mslm		da est	Via Cassinone			
Latitudine WGS84	5055464.55		da ovest	Via Colombaia	Manto stradale		Accesso disabili
Longitudine WGS84	558144.55		da sud		Asfalto		X

CARATTERISTICHE ESSENZIALI			
Superficie coperta	369 m2	Strutture verticali	
Superficie scoperta	8642 m2	Strutture orizzontali	
Area di pertinenza	Comunale	Pavimentazione	Erba
Piani fuori terra	1	Utilizzo tipico	Campo sportivo
Piani interrati		Edificio antisismico	

SERVIZI					
Acqua	X	Telefono e internet		Altri servizi	Illuminazione
Servizi igienici	X	Servizi igienici per disabili			
Elettricit�	X	Idranti			
Gas	X	Prevenzione antincendio			
Strutture utili nelle vicinanze	SR16, SR20				
Strutture utili a distanza moderata					

INTERFERENZA CON GLI AMBITI DI PERICOLOSITA'			GESTIONE E RECAPITI	
Idraulica		Incendio boschivo	Gestori	Amministrazione Comunale
Idrogeologica		Sismico	Contatti telefonici	tel: 035304111
Temporal forti		Incidente Viabilistico	Contatti internet	comune.seriante@pec.it
Vento forte		Dighe	Altri contatti	
Neve		Incidente industriale	Altro responsabile	
Valanghe		Altro	Note	

CARATTERISTICHE SPECIFICHE										
Scheda tipo	Albergo	Parcheggio	Chiesa	Ostello	Parco	Palestra	B&B	Area feste	Strategica	Altro
	Oratorio	Rifugio	Piazzale	Scuola	Camping	Campo sp.	Ospedale	Abitazione	Area verde	Altro
N. locali			Strutture o servizi particolari				Palestra/ teatro/ auditorium			
N. persone ospitabili										
Periodi di chiusura			Convenzione con Comune				Bar interno/ area ristoro/ altri locali		Spogliatoi	
Utilizzo effettivo	Campo sportivo									
AULE			Note							
Parcheggio interno										
Custode/ altri contatti										
Generatore autonomo										
Piano di evacuazione										

UBICAZIONE SU AEROFOTOGRAMMETRICO



UBICAZIONE SU ORTOFOTO



AA02		CAMPO SPORTIVO COMUNALE GESCAL	
Data	mag 2025	AREA DI ATTESA - STRUTTURA RILEVANTE (Strutture sportive)	
Comune	Seriate		

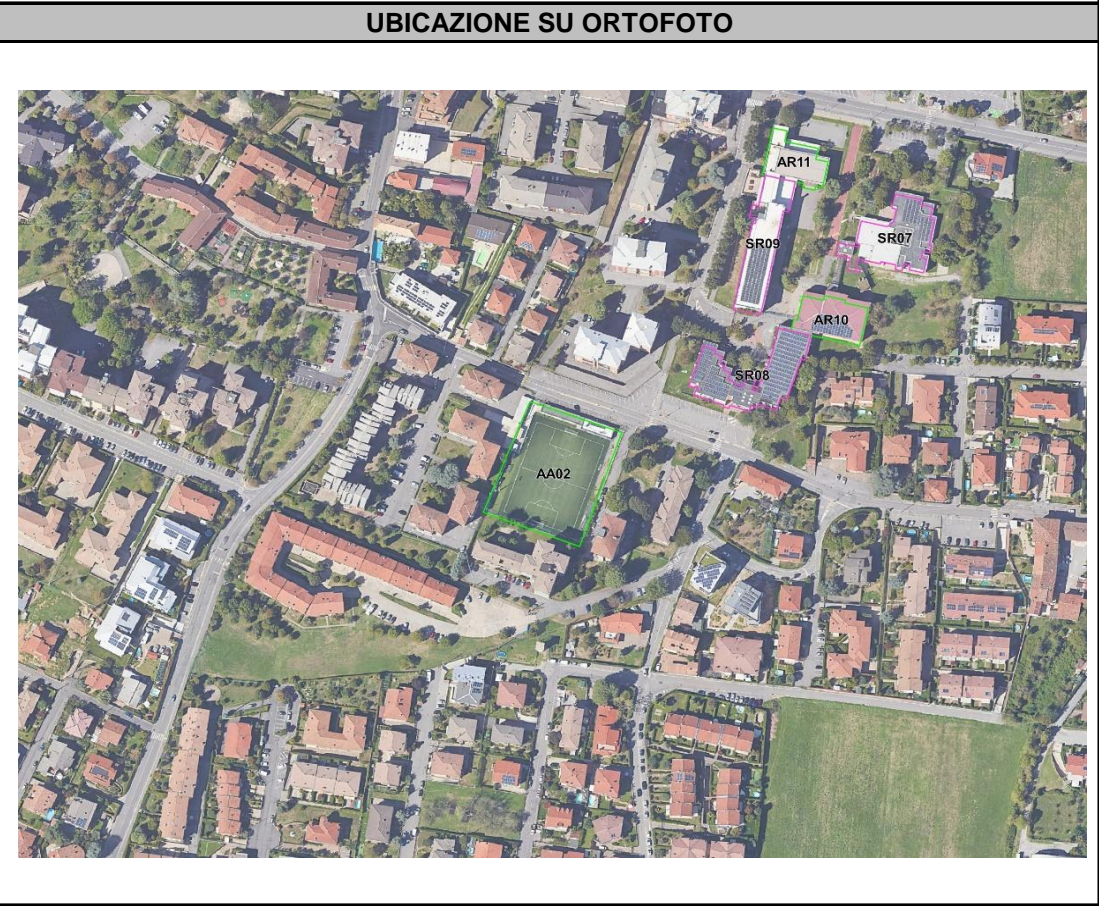
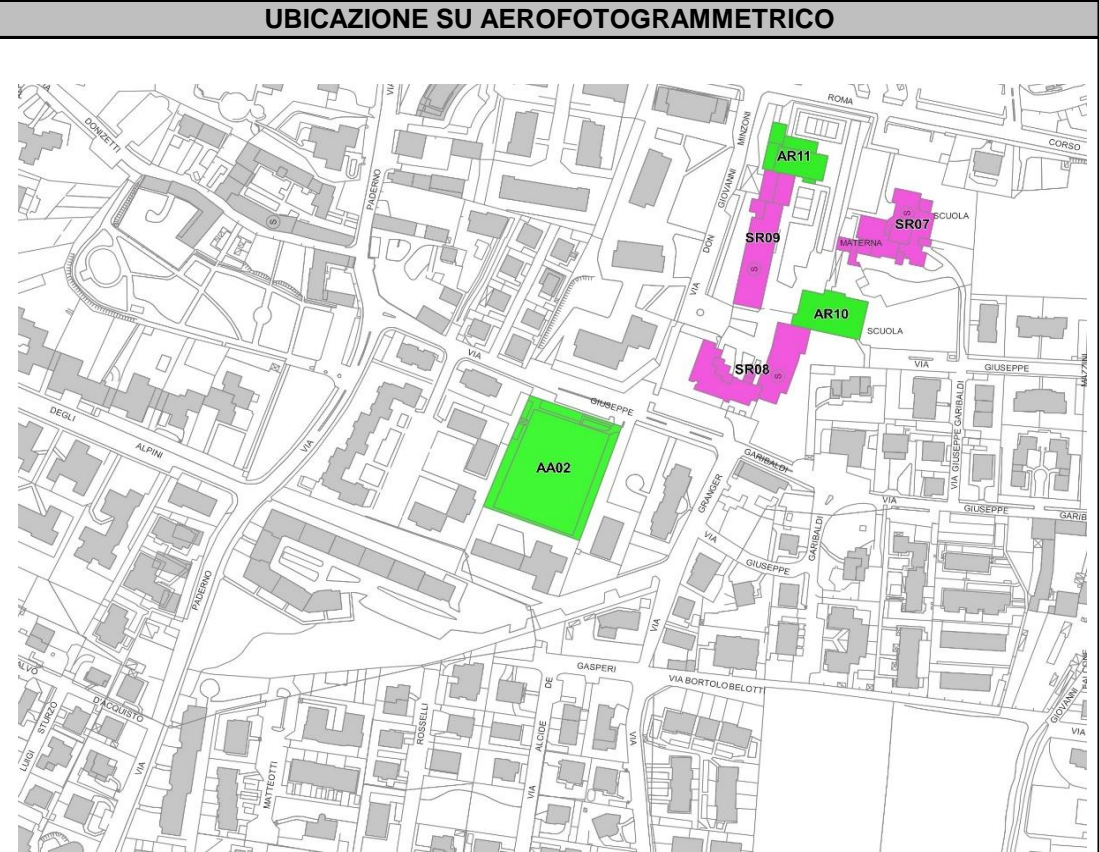
LOCALIZZAZIONE		Accessi	ACCESSIBILITA'					
Indirizzo	Via G. Garibaldi, 14		da nord	Via G. Garibaldi	Pedonale	Automobili	Fuoristrada	M. pesanti
Altitudine	243 mslm		da est					
Latitudine WGS84	5058545.18		da ovest		Manto stradale		Accesso disabili	
Longitudine WGS84	555766.51		da sud		Asfalto		X	

CARATTERISTICHE ESSENZIALI			
Superficie coperta	140.46 m2	Strutture verticali	
Superficie scoperta	3756.54 m2	Strutture orizzontali	
Area di pertinenza	Comunale	Pavimentazione	Erba
Piani fuori terra	1	Utilizzo tipico	Campo sportivo
Piani interrati		Edificio antisismico	

SERVIZI					
Acqua	X	Telefono e internet		Altri servizi	n.8 docce, n.4 servizi igienici, illuminazione
Servizi igienici	X	Servizi igienici per disabili			
Elettricit�	X	Idranti			
Gas	X	Prevenzione antincendio			
Strutture utili nelle vicinanze					
Strutture utili a distanza moderata	SR08, AR10, SR09, AR11, SR07				

INTERFERENZA CON GLI AMBITI DI PERICOLOSITA'				GESTIONE E RECAPITI	
Idraulica		Incendio boschivo		Gestori	Amministrazione Comunale
Idrogeologica		Sismico	X	Contatti telefonici	tel: 035304111
Temporal forti		Incidente Viabilistico		Contatti internet	comune.seriate@pec.it
Vento forte		Dighe		Altri contatti	
Neve		Incidente industriale		Altro responsabile	
Valanghe		Altro		Note	

CARATTERISTICHE SPECIFICHE										
Scheda tipo	Albergo	Parcheggio	Chiesa	Ostello	Parco	Palestra	B&B	Area feste	Strategica	Altro
	Oratorio	Rifugio	Piazzale	Scuola	Camping	Campo sp.	Ospedale	Abitazione	Area verde	Altro
N. locali			Strutture o servizi particolari				Palestra/ teatro/ auditorium			
N. persone ospitabili										
Periodi di chiusura			Convenzione con Comune				Bar interno/ area ristoro/ altri locali		Spogliatoi	
Utilizzo effettivo	Campo sportivo									
AULE			Note							
Parcheggio interno										
Custode/ altri contatti										
Generatore autonomo										
Piano di evacuazione										



AA03		CAMPO SPORTIVO COMUNALE COMONTE	
Data	mag 2025	AREA DI ATTESA - STRUTTURA RILEVANTE (Strutture sportive)	
Comune	Seriate		

LOCALIZZAZIONE		ACCESSIBILITA'						
Indirizzo	Via Dolomiti	Accessi	da nord		Pedonale	Automobili	Fuoristrada	M. pesanti
Altitudine	249 mslm		da est					
Latitudine WGS84	5059177.11		da ovest	Via Stella Alpina	Manto stradale		Accesso disabili	
Longitudine WGS84	557809.59		da sud	Via Dolomiti	Asfalto		X	

CARATTERISTICHE ESSENZIALI			
Superficie coperta	180 m2	Strutture verticali	
Superficie scoperta	18510 m2	Strutture orizzontali	
Area di pertinenza	Comunale	Pavimentazione	Erba
Piani fuori terra	1	Utilizzo tipico	Campo sportivo
Piani interrati		Edificio antisismico	

SERVIZI					
Acqua	X	Telefono e internet	X	Altri servizi	n.4 docce, n.8 servizi igienici, illuminazione
Servizi igienici	X	Servizi igienici per disabili			
Elettricit�	X	Idranti			
Gas	X	Prevenzione antincendio			
Strutture utili nelle vicinanze					
Strutture utili a distanza moderata	AR05, SR17				

INTERFERENZA CON GLI AMBITI DI PERICOLOSITA'			GESTIONE E RECAPITI	
Idraulica		Incendio boschivo	Gestori	Amministrazione Comunale
Idrogeologica		Sismico	Contatti telefonici	tel: 035304111
Temporal forti		Incidente Viabilistico	Contatti internet	comune.seriate@pec.it
Vento forte		Dighe	Altri contatti	
Neve		Incidente industriale	Altro responsabile	
Valanghe		Altro	Note	

CARATTERISTICHE SPECIFICHE										
Scheda tipo	Albergo	Parcheggio	Chiesa	Ostello	Parco	Palestra	B&B	Area feste	Strategica	Altro
	Oratorio	Rifugio	Piazzale	Scuola	Camping	Campo sp.	Ospedale	Abitazione	Area verde	Altro
N. locali			Strutture o servizi particolari				Palestra/ teatro/ auditorium			
N. persone ospitabili										
Periodi di chiusura			Convenzione con Comune				Bar interno/ area ristoro/ altri locali		Spogliatoi	
Utilizzo effettivo	Campo sportivo									
AULE			Note	A servizio del campo sportivo anche il parcheggio di Via Dolomiti						
Parcheggio interno										
Custode/ altri contatti										
Generatore autonomo										
Piano di evacuazione										

UBICAZIONE SU AEROFOTOGRAMMETRICO



UBICAZIONE SU ORTOFOTO



AA04		PARCO PUBBLICO OASI VERDE	
Data	mag 2025	AREA DI ATTESA - STRUTTURA STRATEGICA (Infrastrutture e opere stradali)	
Comune	Seriate		

LOCALIZZAZIONE		ACCESSIBILITA'						
Indirizzo	Via Lazzaretto	Accessi	da nord		Pedonale	Automobili	Fuoristrada	M. pesanti
Altitudine	230 mslm		da est		<div></div>	<div></div>	<div></div>	<div></div>
Latitudine WGS84	5057894.23		da ovest	Via Lazzaretto	Manto stradale		Accesso disabili	
Longitudine WGS84	556944.71		da sud	Via Lazzaretto	Asfalto		X	

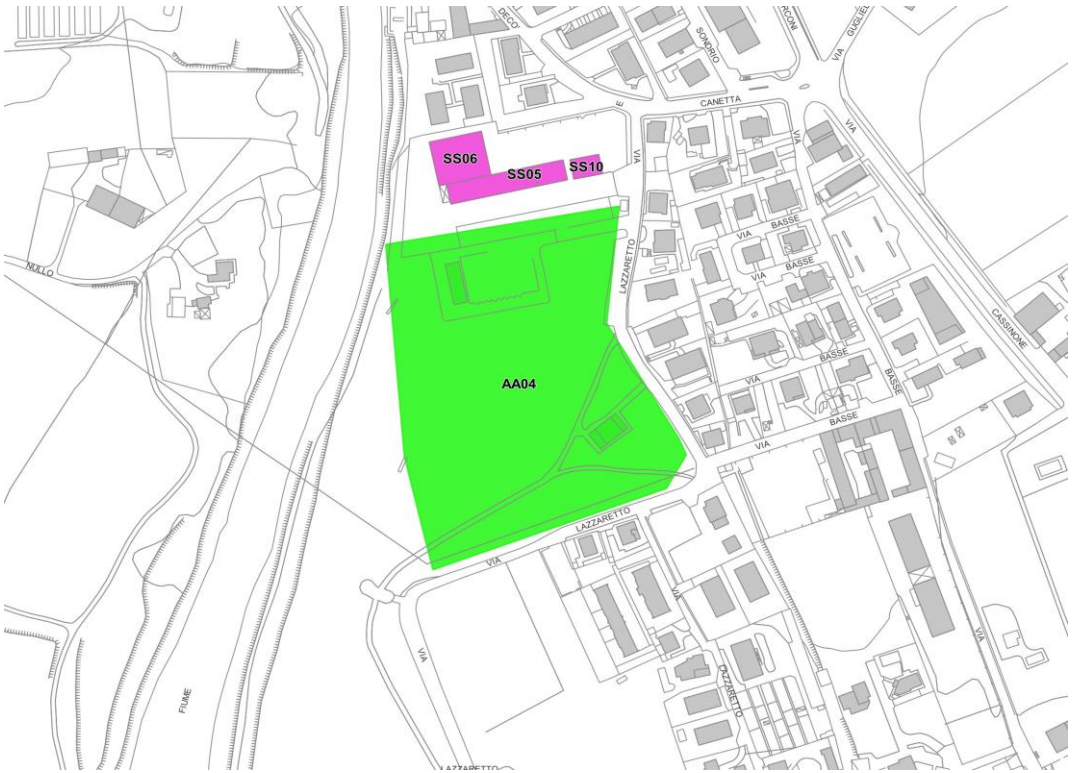
CARATTERISTICHE ESSENZIALI			
Superficie coperta		Strutture verticali	
Superficie scoperta	24235 m2	Strutture orizzontali	
Area di pertinenza	Comunale	Pavimentazione	Erba
Piani fuori terra		Utilizzo tipico	Parco pubblico
Piani interrati		Edificio antisismico	

SERVIZI					
Acqua		Telefono e internet		Altri servizi	
Servizi igienici		Servizi igienici per disabili			
Elettricit�		Idranti			
Gas		Prevenzione antincendio			
Strutture utili nelle vicinanze	SS06, SS05, SS10				
Strutture utili a distanza moderata					

INTERFERENZA CON GLI AMBITI DI PERICOLOSITA'				GESTIONE E RECAPITI	
Idraulica		Incendio boschivo	X	Gestori	Amministrazione Comunale
Idrogeologica		Sismico	X	Contatti telefonici	tel: 035304111
Temporal forti		Incidente Viabilistico		Contatti internet	comune.seriate@pec.it
Vento forte		Dighe	X	Altri contatti	
Neve		Incidente industriale		Altro responsabile	
Valanghe		Altro	X	Note	

CARATTERISTICHE SPECIFICHE										
Scheda tipo	Albergo	Parcheggio	Chiesa	Ostello	Parco	Palestra	B&B	Area feste	Strategica	Altro
	Oratorio	Rifugio	Piazzale	Scuola	Camping	Campo sp.	Ospedale	Abitazione	Area verde	Altro
N. locali			Strutture o servizi particolari				Palestra/ teatro/ auditorium			
N. persone ospitabili										
Periodi di chiusura			Convenzione con Comune				Bar interno/ area ristoro/ altri locali			
Utilizzo effettivo	Parco pubblico									
AULE			Note							
Parcheggio interno										
Custode/ altri contatti										
Generatore autonomo										
Piano di evacuazione										

UBICAZIONE SU AEROFOTOGRAMMETRICO



UBICAZIONE SU ORTOFOTO



AA05		CAMPO SPORTIVO COMUNALE RUGBY	
Data	mag 2025	AREA DI ATTESA - STRUTTURA RILEVANTE (Strutture sportive)	
Comune	Seriate		

LOCALIZZAZIONE		ACCESSIBILITA'						
Indirizzo	Via Monti/Via Carducci	Accessi	da nord		Pedonale	Automobili	Fuoristrada	M. pesanti
Altitudine	251 mslm		da est	Via Monti/Via Carducci				
Latitudine WGS84	5051092.25		da ovest		Manto stradale		Accesso disabili	
Longitudine WGS84	555526.45		da sud		Asfalto		X	

CARATTERISTICHE ESSENZIALI			
Superficie coperta	182.8 m2	Strutture verticali	
Superficie scoperta	7197.2 m2	Strutture orizzontali	
Area di pertinenza	Comunale	Pavimentazione	Erba
Piani fuori terra	1	Utilizzo tipico	Campo sportivo
Piani interrati		Edificio antisismico	

SERVIZI					
Acqua	X	Telefono e internet		Altri servizi	n.16 docce, n.7 servizi igienici, illuminazione
Servizi igienici	X	Servizi igienici per disabili			
Elettricit�	X	Idranti			
Gas	X	Prevenzione antincendio			
Strutture utili nelle vicinanze					
Strutture utili a distanza moderata	SR11, AR13, AR03				

INTERFERENZA CON GLI AMBITI DI PERICOLOSITA'				GESTIONE E RECAPITI	
Idraulica		Incendio boschivo		Gestori	Amministrazione Comunale
Idrogeologica		Sismico	X	Contatti telefonici	tel: 035304111
Temporal forti		Incidente Viabilistico		Contatti internet	comune.seriate@pec.it
Vento forte		Dighe		Altri contatti	
Neve		Incidente industriale		Altro responsabile	
Valanghe		Altro		Note	

CARATTERISTICHE SPECIFICHE										
Scheda tipo	Albergo	Parcheggio	Chiesa	Ostello	Parco	Palestra	B&B	Area feste	Strategica	Altro
	Oratorio	Rifugio	Piazzale	Scuola	Camping	Campo sp.	Ospedale	Abitazione	Area verde	Altro
N. locali			Strutture o servizi particolari				Palestra/ teatro/ auditorium			
N. persone ospitabili										
Periodi di chiusura			Convenzione con Comune				Bar interno/ area ristoro/ altri locali		Spogliatoi	
Utilizzo effettivo	Campo sportivo									
AULE			Note							
Parcheggio interno										
Custode/ altri contatti										
Generatore autonomo										
Piano di evacuazione										

UBICAZIONE SU AEROFOTOGRAMMETRICO



UBICAZIONE SU ORTOFOTO



AA06		CAMPO SPORTIVO CHIESA S. GIUSEPPE	
Data	mag 2025	AREA DI ATTESA - STRUTTURA RILEVANTE (Strutture sportive)	
Comune	Seriate		

LOCALIZZAZIONE		ACCESSIBILITA'						
Indirizzo	Via G. Marconi, 95	Accessi	da nord		Pedonale	Automobili	Fuoristrada	M. pesanti
Altitudine	235 mslm		da est					
Latitudine WGS84	5058198.72		da ovest	Via G. Marconi	Manto stradale		Accesso disabili	
Longitudine WGS84	557197.36		da sud		Asfalto		X	

CARATTERISTICHE ESSENZIALI			
Superficie coperta		Strutture verticali	
Superficie scoperta	8038 m2	Strutture orizzontali	
Area di pertinenza		Pavimentazione	Erba
Piani fuori terra		Utilizzo tipico	Campo sportivo
Piani interrati		Edificio antisismico	

SERVIZI					
Acqua		Telefono e internet		Altri servizi	
Servizi igienici		Servizi igienici per disabili			
Elettricit�		Idranti			
Gas		Prevenzione antincendio			
Strutture utili nelle vicinanze					
Strutture utili a distanza moderata	SS05, SS06, SS10, AA04				

INTERFERENZA CON GLI AMBITI DI PERICOLOSITA'				GESTIONE E RECAPITI	
Idraulica		Incendio boschivo		Gestori	
Idrogeologica		Sismico	X	Contatti telefonici	
Temporalmente forti		Incidente Viabilistico		Contatti internet	
Vento forte		Dighe	X	Altri contatti	
Neve		Incidente industriale		Altro responsabile	
Valanghe		Altro		Note	

CARATTERISTICHE SPECIFICHE										
Scheda tipo	Albergo	Parcheggio	Chiesa	Ostello	Parco	Palestra	B&B	Area feste	Strategica	Altro
	Oratorio	Rifugio	Piazzale	Scuola	Camping	Campo sp.	Ospedale	Abitazione	Area verde	Altro
N. locali			Strutture o servizi particolari				Palestra/ teatro/ auditorium			
N. persone ospitabili										
Periodi di chiusura			Convenzione con Comune				Bar interno/ area ristoro/ altri locali			
Utilizzo effettivo	Campo sportivo									
AULE			Note	A servizio del campo sportivo anche il parcheggio della chiesa						
Parcheggio interno										
Custode/ altri contatti										
Generatore autonomo										
Piano di evacuazione										

UBICAZIONE SU AEROFOTOGRAMMETRICO



UBICAZIONE SU ORTOFOTO



AA07		PARCHEGGIO VIA ADAMELLO	
Data	mag 2025	AREA DI ATTESA - STRUTTURA STRATEGICA (Infrastrutture e opere stradali)	
Comune	Seriate		

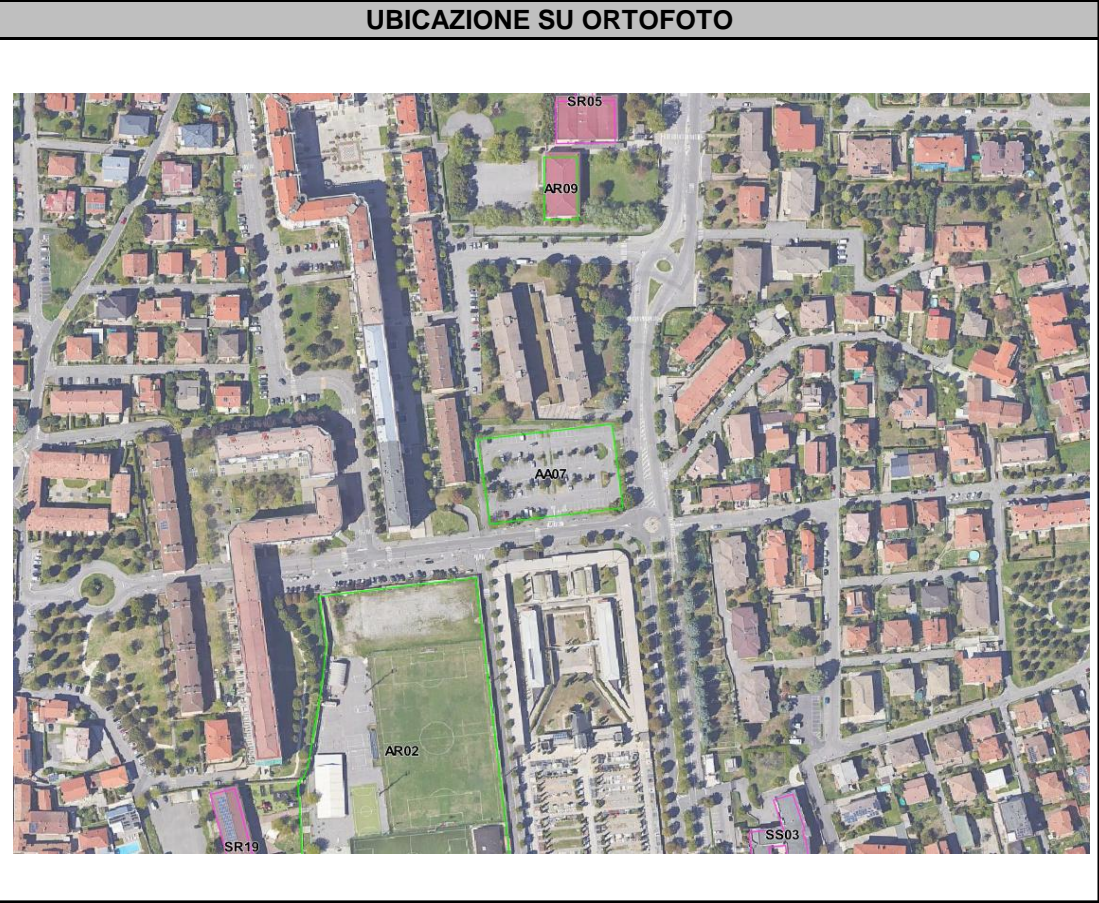
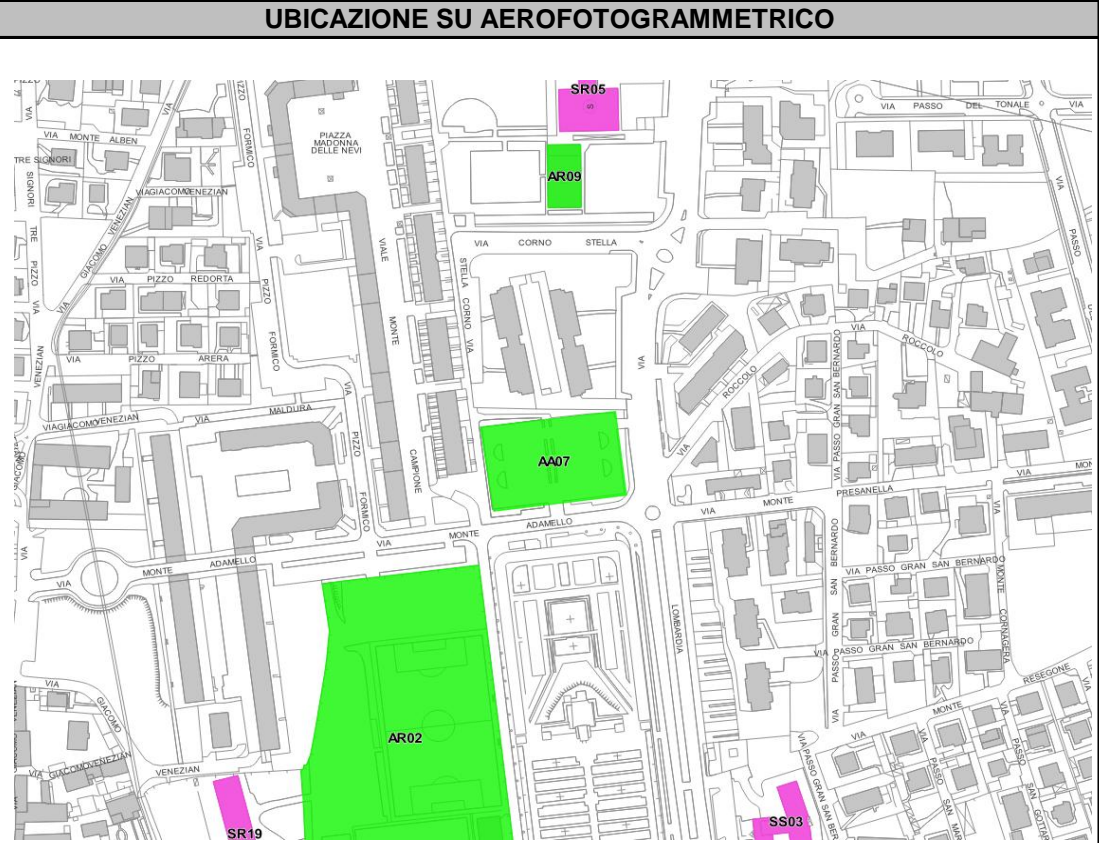
LOCALIZZAZIONE		ACCESSIBILITA'						
Indirizzo	Via Adamello	Accessi	da nord		Pedonale	Automobili	Fuoristrada	M. pesanti
Altitudine	251 mslm		da est	Viale Lombardia				
Latitudine WGS84	5059803.08		da ovest		Manto stradale		Accesso disabili	
Longitudine WGS84	556501.83		da sud	Via Adamello	Asfalto		X	

CARATTERISTICHE ESSENZIALI			
Superficie coperta		Strutture verticali	
Superficie scoperta	3711 m2	Strutture orizzontali	
Area di pertinenza	Comunale	Pavimentazione	Asfalto, erba
Piani fuori terra		Utilizzo tipico	Parcheggio
Piani interrati		Edificio antisismico	

SERVIZI					
Acqua		Telefono e internet		Altri servizi	Illuminazione
Servizi igienici		Servizi igienici per disabili			
Elettricit�		Idranti			
Gas		Prevenzione antincendio			
Strutture utili nelle vicinanze	AR02				
Strutture utili a distanza moderata	SR19, AR09, SR05, SS03				

INTERFERENZA CON GLI AMBITI DI PERICOLOSITA'				GESTIONE E RECAPITI	
Idraulica		Incendio boschivo		Gestori	Amministrazione Comunale
Idrogeologica		Sismico	X	Contatti telefonici	tel: 035304111
Temporalmente forti		Incidente Viabilistico		Contatti internet	comune.seriate@pec.it
Vento forte		Dighe	X	Altri contatti	
Neve		Incidente industriale		Altro responsabile	
Valanghe		Altro		Note	

CARATTERISTICHE SPECIFICHE										
Scheda tipo	Albergo	Parcheggio	Chiesa	Ostello	Parco	Palestra	B&B	Area feste	Strategica	Altro
	Oratorio	Rifugio	Piazzale	Scuola	Camping	Campo sp.	Ospedale	Abitazione	Area verde	Altro
N. locali			Strutture o servizi particolari				Palestra/ teatro/ auditorium			
N. persone ospitabili										
Periodi di chiusura			Convenzione con Comune				Bar interno/ area ristoro/ altri locali			
Utilizzo effettivo	Parcheggio									
AULE			Note							
Parcheggio interno										
Custode/ altri contatti										
Generatore autonomo										
Piano di evacuazione										



AA08		PIAZZA DONATORI DI SANGUE	
Data	mag 2025	AREA DI ATTESA - STRUTTURA STRATEGICA (Infrastrutture e opere stradali)	
Comune	Seriate		

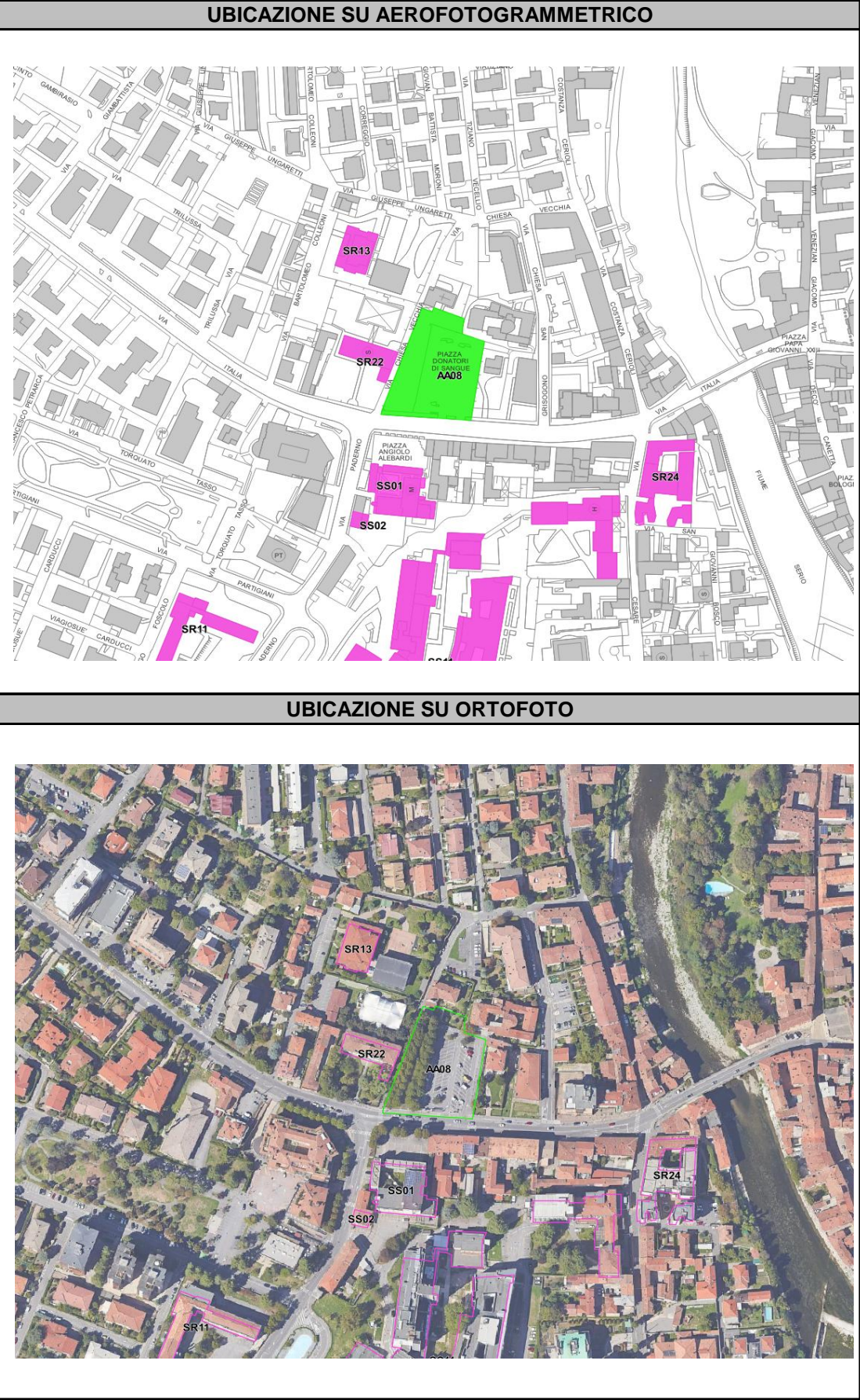
LOCALIZZAZIONE		ACCESSIBILITA'						
Indirizzo	Piazza Donatori di Sangue	Accessi	da nord	Via Chiesa Vecchia	Pedonale	Automobili	Fuoristrada	M. pesanti
Altitudine	250 mslm		da est					
Latitudine WGS84	5059328.45		da ovest		Manto stradale		Accesso disabili	
Longitudine WGS84	555932.22		da sud	SS42	Asfalto		X	

CARATTERISTICHE ESSENZIALI			
Superficie coperta		Strutture verticali	
Superficie scoperta	4212 m2	Strutture orizzontali	
Area di pertinenza	Comunale	Pavimentazione	Asfalto, erba
Piani fuori terra		Utilizzo tipico	Parcheggio
Piani interrati		Edificio antisismico	

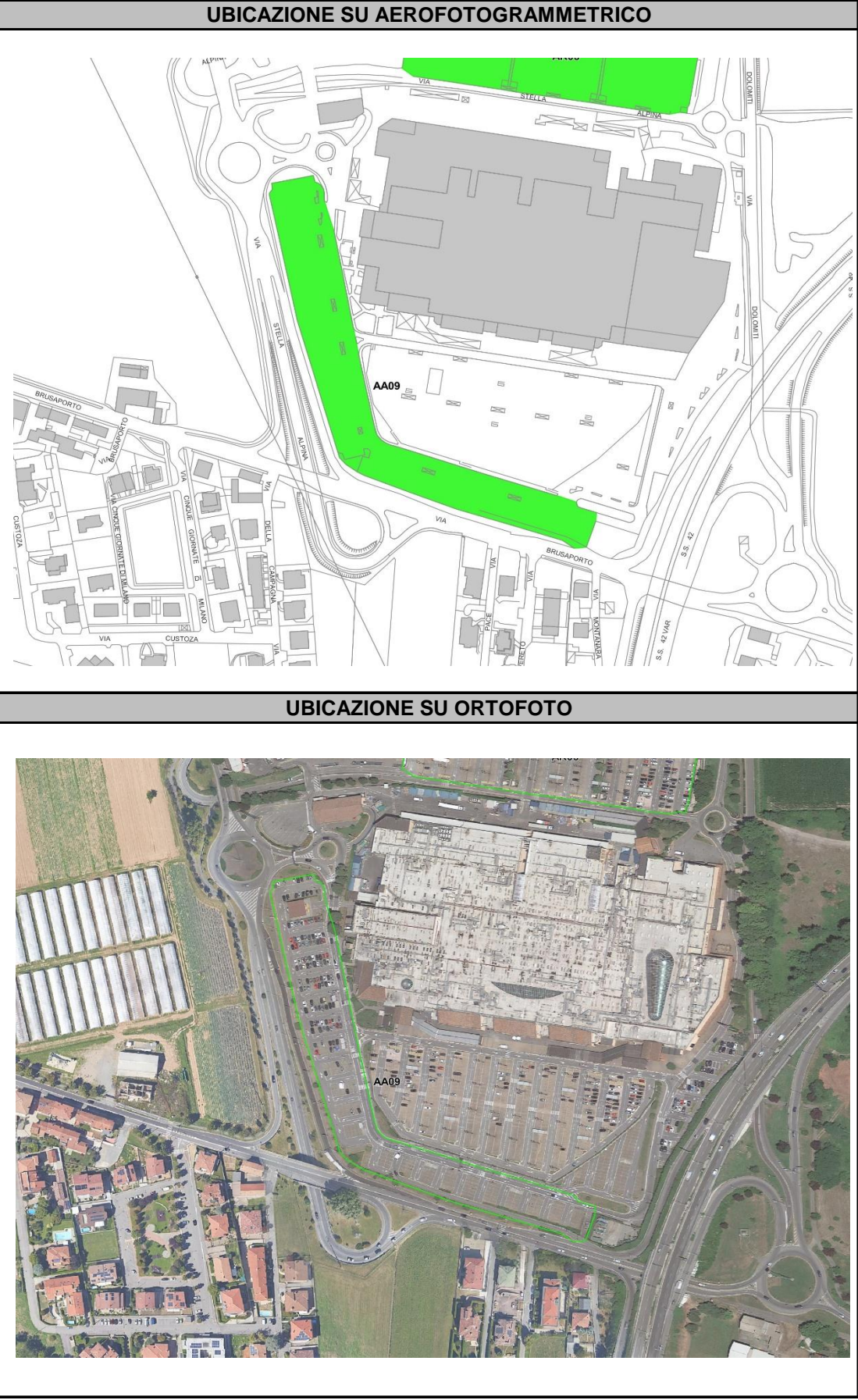
SERVIZI					
Acqua		Telefono e internet		Altri servizi	Illuminazione
Servizi igienici		Servizi igienici per disabili			
Elettricit�		Idranti			
Gas		Prevenzione antincendio			
Strutture utili nelle vicinanze	SR22, SS01				
Strutture utili a distanza moderata	SR13, SS02, SR25, SR11, SS11				

INTERFERENZA CON GLI AMBITI DI PERICOLOSITA'				GESTIONE E RECAPITI	
Idraulica		Incendio boschivo		Gestori	Amministrazione Comunale
Idrogeologica		Sismico	X	Contatti telefonici	tel: 035304111
Temporalmente forti		Incidente Viabilistico		Contatti internet	comune.seriate@pec.it
Vento forte		Dighe	X	Altri contatti	
Neve		Incidente industriale		Altro responsabile	
Valanghe		Altro		Note	

CARATTERISTICHE SPECIFICHE										
Scheda tipo	Albergo	Parcheggio	Chiesa	Ostello	Parco	Palestra	B&B	Area feste	Strategica	Altro
	Oratorio	Rifugio	Piazzale	Scuola	Camping	Campo sp.	Ospedale	Abitazione	Area verde	Altro
N. locali			Strutture o servizi particolari				Palestra/ teatro/ auditorium			
N. persone ospitabili										
Periodi di chiusura			Convenzione con Comune				Bar interno/ area ristoro/ altri locali			
Utilizzo effettivo	Parcheggio									
AULE			Note							
Parcheggio interno										
Custode/ altri contatti										
Generatore autonomo										
Piano di evacuazione										



AA09		PARCHEGGIO CENTRO COMMERCIALE ALLE VALLI SUD									
Data	mag 2025		AREA DI ATTESA - STRUTTURA STRATEGICA (Infrastrutture e opere stradali)								
Comune	Seriate										
LOCALIZZAZIONE			ACCESSIBILITA'								
Indirizzo	Via Brusaporto		Accessi	da nord		Pedonale	Automobili	Fuoristrada	M. pesanti		
Altitudine	245 mslm			da est	Via Dolomiti						
Latitudine WGS84	5058563.69			da ovest	Via Stella Alpina	Manto stradale		Accesso disabili			
Longitudine WGS84	557915.32			da sud	Via Brusaporto	Asfalto		X			
CARATTERISTICHE ESSENZIALI											
Superficie coperta					Strutture verticali						
Superficie scoperta	12466 m2				Strutture orizzontali						
Area di pertinenza	Comunale				Pavimentazione		Asfalto				
Piani fuori terra					Utilizzo tipico		Parcheggio				
Piani interrati					Edificio antisismico						
SERVIZI											
Acqua		Telefono e internet		Altri servizi	Illuminazione						
Servizi igienici		Servizi igienici per disabili									
Elettricit�		Idranti									
Gas		Prevenzione antincendio									
Strutture utili nelle vicinanze											
Strutture utili a distanza moderata	AR05										
INTERFERENZA CON GLI AMBITI DI PERICOLOSITA'					GESTIONE E RECAPITI						
Idraulica		Incendio boschivo		Gestori	Amministrazione Comunale						
Idrogeologica		Sismico	X	Contatti telefonici	tel: 035304111						
Temporaliforti		Incidente Viabilistico	X	Contatti internet	comune.seriate@pec.it						
Vento forte		Dighe		Altri contatti							
Neve		Incidente industriale		Altro responsabile							
Valanghe		Altro		Note							
CARATTERISTICHE SPECIFICHE											
Scheda tipo	Albergo	Parcheggio	Chiesa	Ostello	Parco	Palestra	B&B	Area feste	Strategica	Altro	
	Oratorio	Rifugio	Piazzale	Scuola	Camping	Campo sp.	Ospedale	Abitazione	Area verde	Altro	
N. locali			Strutture o servizi particolari				Palestra/ teatro/ auditorium				
N. persone ospitabili											
Periodi di chiusura			Convenzione con Comune				Bar interno/ area ristoro/ altri locali				
Utilizzo effettivo	Parcheggio										
AULE			Note								
Parcheggio interno											
Custode/ altri contatti											
Generatore autonomo											
Piano di evacuazione											



AA10		PARCHEGGIO VIA FIUME CHERIO	
Data	mag 2025	AREA DI ATTESA - STRUTTURA STRATEGICA (Infrastrutture e opere stradali)	
Comune	Seriate		

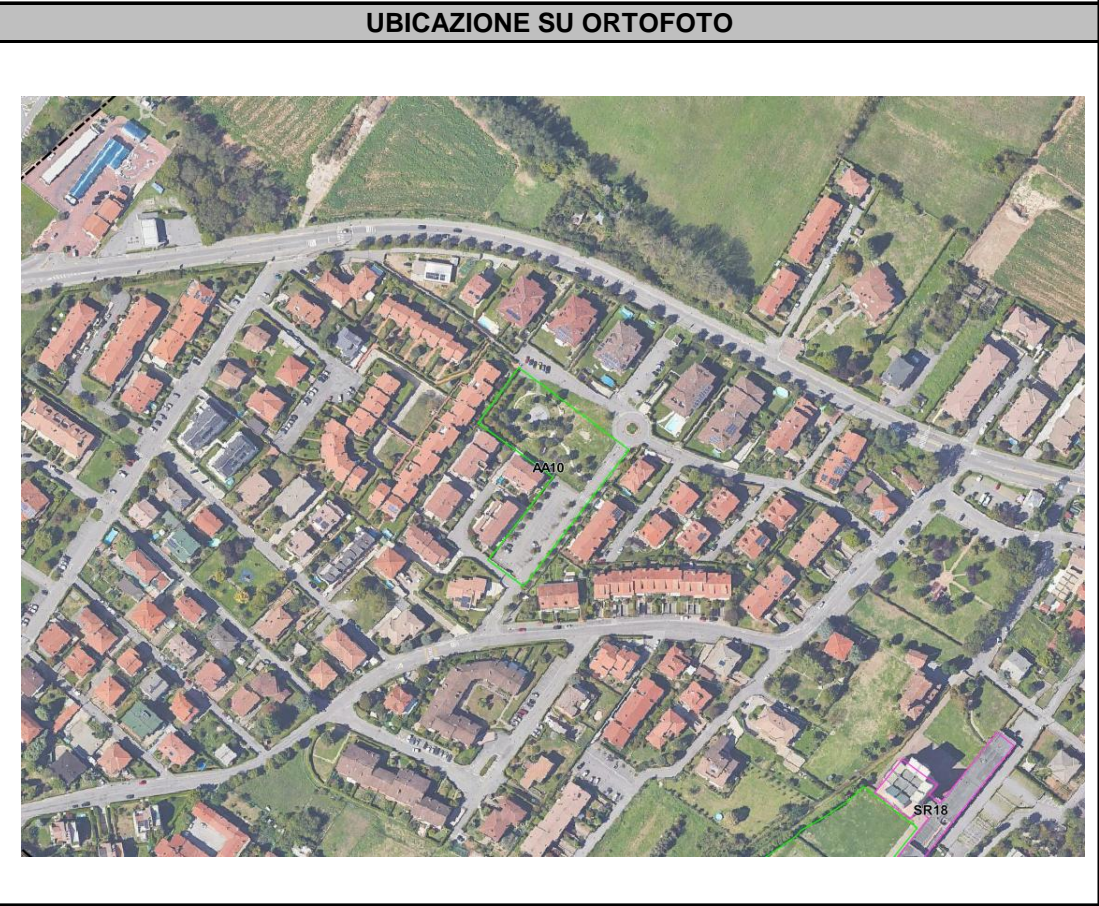
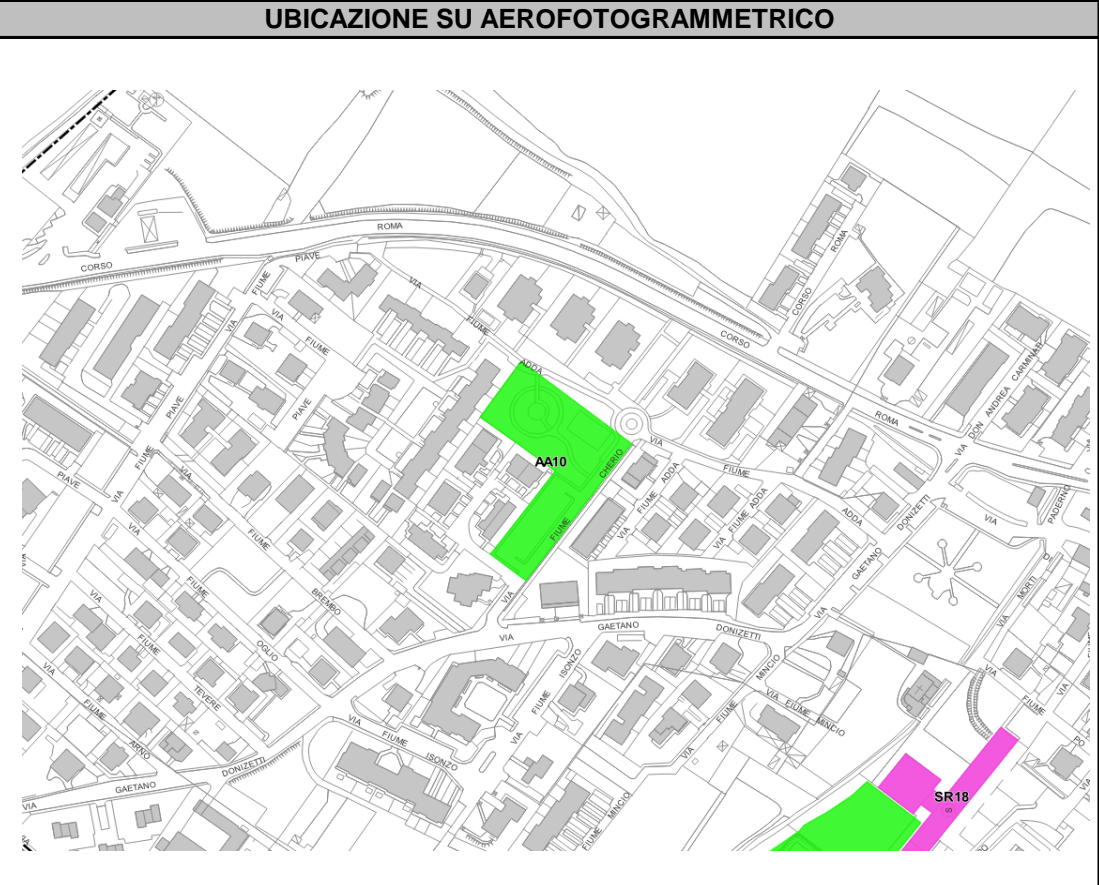
LOCALIZZAZIONE		ACCESSIBILITA'						
Indirizzo	Via Fiume Cherio	Accessi	da nord		Pedonale	Automobili	Fuoristrada	M. pesanti
Altitudine	250 mslm		da est	Via Fiume Adda				
Latitudine WGS84	5058900.79		da ovest		Manto stradale		Accesso disabili	
Longitudine WGS84	555084.37		da sud	Via Fiume Cherio	Asfalto		X	

CARATTERISTICHE ESSENZIALI			
Superficie coperta		Strutture verticali	
Superficie scoperta	4571 m2	Strutture orizzontali	
Area di pertinenza	Comunale	Pavimentazione	Asfalto, erba
Piani fuori terra		Utilizzo tipico	Parcheggio, parco pubblico
Piani interrati		Edificio antisismico	

SERVIZI					
Acqua		Telefono e internet		Altri servizi	Illuminazione
Servizi igienici		Servizi igienici per disabili			
Elettricit�		Idranti			
Gas		Prevenzione antincendio			
Strutture utili nelle vicinanze					
Strutture utili a distanza moderata	AR01, SR18				

INTERFERENZA CON GLI AMBITI DI PERICOLOSITA'				GESTIONE E RECAPITI	
Idraulica		Incendio boschivo		Gestori	Amministrazione Comunale
Idrogeologica		Sismico	X	Contatti telefonici	tel: 035304111
Temporal forti		Incidente Viabilistico		Contatti internet	comune.seriate@pec.it
Vento forte		Dighe		Altri contatti	
Neve		Incidente industriale		Altro responsabile	
Valanghe		Altro		Note	

CARATTERISTICHE SPECIFICHE										
Scheda tipo	Albergo	Parcheggio	Chiesa	Ostello	Parco	Palestra	B&B	Area feste	Strategica	Altro
	Oratorio	Rifugio	Piazzale	Scuola	Camping	Campo sp.	Ospedale	Abitazione	Area verde	Altro
N. locali			Strutture o servizi particolari				Palestra/ teatro/ auditorium			
N. persone ospitabili										
Periodi di chiusura			Convenzione con Comune				Bar interno/ area ristoro/ altri locali			
Utilizzo effettivo	Parcheggio, parco									
AULE			Note							
Parcheggio interno										
Custode/ altri contatti										
Generatore autonomo										
Piano di evacuazione										



AA11		AREA VERDE VIA SOTTORIPA	
Data	mag 2025	AREA DI ATTESA - STRUTTURA STRATEGICA (Infrastrutture e opere stradali)	
Comune	Seriate		

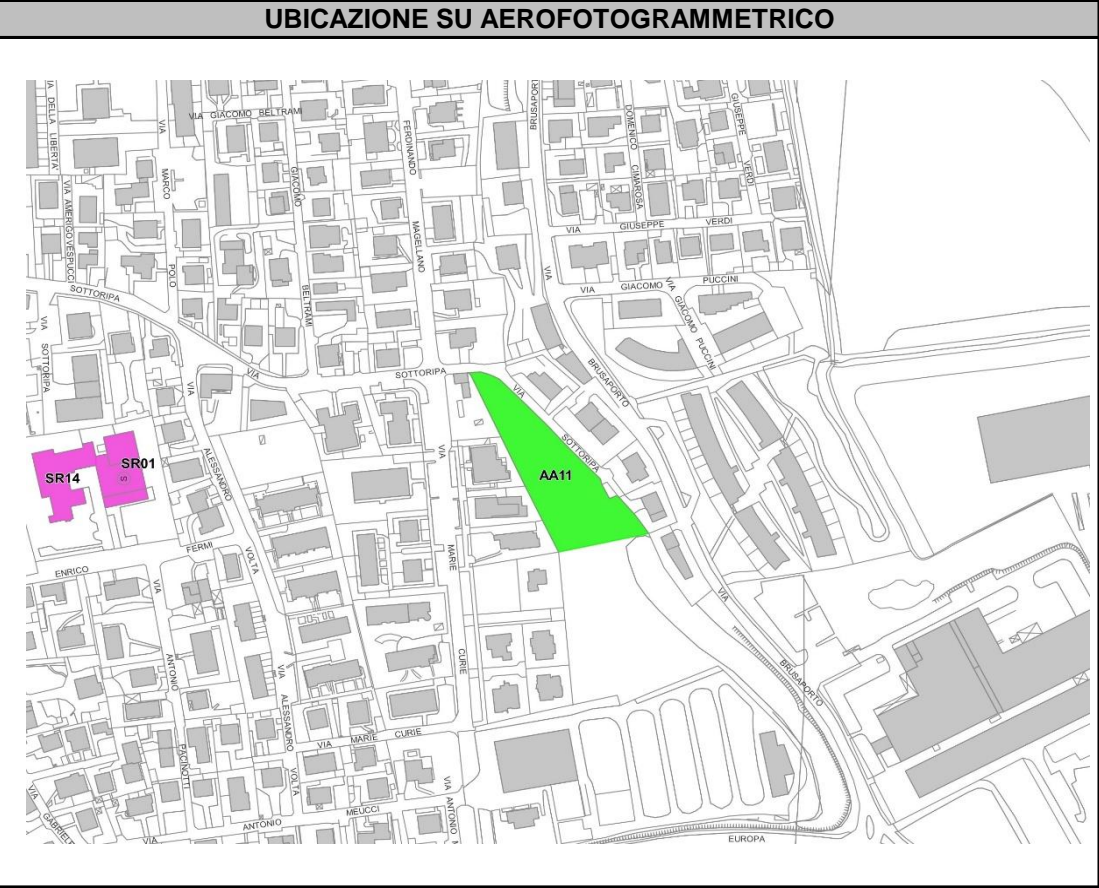
LOCALIZZAZIONE		ACCESSIBILITA'						
Indirizzo	Via Sottoripa	Accessi	da nord		Pedonale	Automobili	Fuoristrada	M. pesanti
Altitudine	240 mslm		da est					
Latitudine WGS84	5058916.96		da ovest	Via Sottoripa	Manto stradale		Accesso disabili	
Longitudine WGS84	557206.02		da sud		Asfalto		X	

CARATTERISTICHE ESSENZIALI			
Superficie coperta		Strutture verticali	
Superficie scoperta	3668 m2	Strutture orizzontali	
Area di pertinenza	Comunale	Pavimentazione	Erba
Piani fuori terra		Utilizzo tipico	Nessuno
Piani interrati		Edificio antisismico	

SERVIZI					
Acqua		Telefono e internet		Altri servizi	Illuminazione
Servizi igienici		Servizi igienici per disabili			
Elettricit�		Idranti			
Gas		Prevenzione antincendio			
Strutture utili nelle vicinanze					
Strutture utili a distanza moderata	SR01, SR14				

INTERFERENZA CON GLI AMBITI DI PERICOLOSITA'				GESTIONE E RECAPITI	
Idraulica		Incendio boschivo	X	Gestori	Amministrazione Comunale
Idrogeologica		Sismico	X	Contatti telefonici	tel: 035304111
Temporalmente forti		Incidente Viabilistico		Contatti internet	comune.seriate@pec.it
Vento forte		Dighe		Altri contatti	
Neve		Incidente industriale		Altro responsabile	
Valanghe		Altro		Note	

CARATTERISTICHE SPECIFICHE										
Scheda tipo	Albergo	Parcheggio	Chiesa	Ostello	Parco	Palestra	B&B	Area feste	Strategica	Altro
	Oratorio	Rifugio	Piazzale	Scuola	Camping	Campo sp.	Ospedale	Abitazione	Area verde	Altro
N. locali			Strutture o servizi particolari				Palestra/ teatro/ auditorium			
N. persone ospitabili										
Periodi di chiusura			Convenzione con Comune				Bar interno/ area ristoro/ altri locali			
Utilizzo effettivo	Nessuno									
AULE			Note							
Parcheggio interno										
Custode/ altri contatti										
Generatore autonomo										
Piano di evacuazione										



AR01		CAMPI ORATORIO PAPA GIOVANNI XXIII	
Data	mag 2025	AREA DI RICOVERO - STRUTTURA RILEVANTE (Strutture sportive)	
Comune	Seriate		

LOCALIZZAZIONE		ACCESSIBILITA'						
Indirizzo	Via Fiume Po	Accessi	da nord	Via Fiume Po	Pedonale	Automobili	Fuoristrada	M. pesanti
Altitudine	249 mslm		da est	Via Fiume Po	<div></div>	<div></div>	<div></div>	<div></div>
Latitudine WGS84	5058639.71		da ovest		Manto stradale		Accesso disabili	
Longitudine WGS84	555224.72		da sud		Asfalto		X	

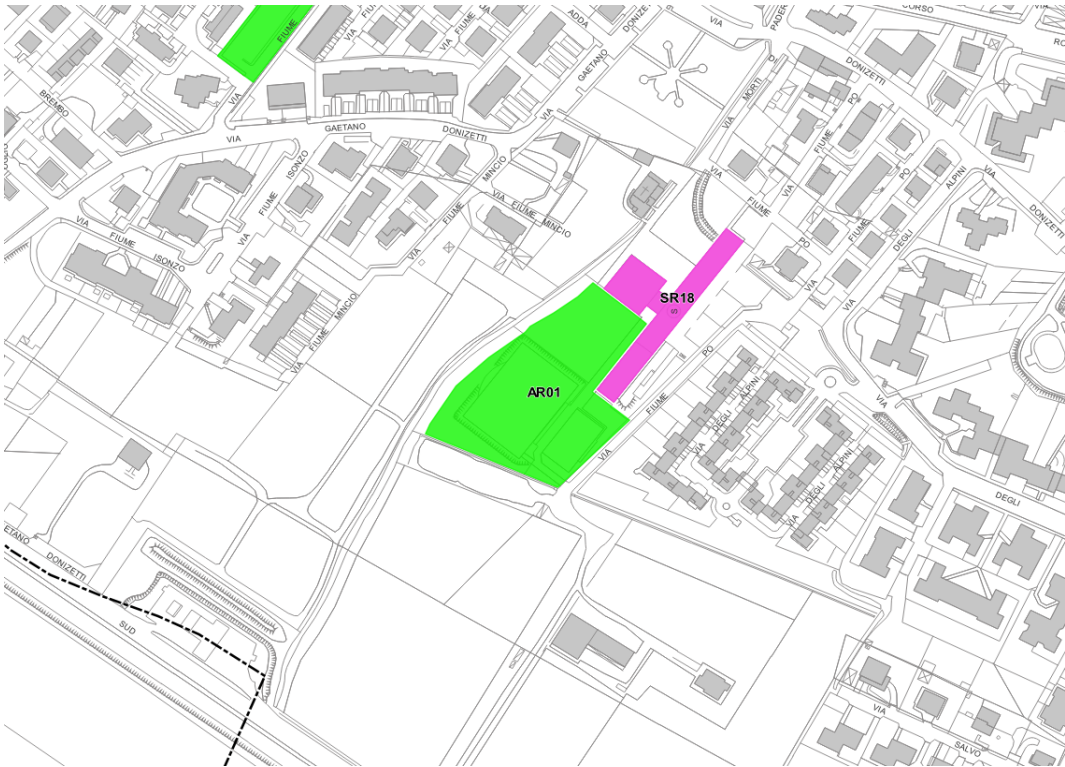
CARATTERISTICHE ESSENZIALI			
Superficie coperta		Strutture verticali	
Superficie scoperta	7732 m2	Strutture orizzontali	
Area di pertinenza	Comunale	Pavimentazione	Erba, cemento
Piani fuori terra		Utilizzo tipico	Oratorio, campo sportivo
Piani interrati		Edificio antisismico	

SERVIZI					
Acqua		Telefono e internet		Altri servizi	Illuminazione
Servizi igienici		Servizi igienici per disabili			
Elettricit�	X	Idranti			
Gas		Prevenzione antincendio			
Strutture utili nelle vicinanze	SR18				
Strutture utili a distanza moderata	AA10				

INTERFERENZA CON GLI AMBITI DI PERICOLOSITA'				GESTIONE E RECAPITI	
Idraulica		Incendio boschivo		Gestori	
Idrogeologica		Sismico	X	Contatti telefonici	
Temporalmente forti		Incidente Viabilistico	X	Contatti internet	
Vento forte		Dighe		Altri contatti	
Neve		Incidente industriale		Altro responsabile	
Valanghe		Altro		Note	

CARATTERISTICHE SPECIFICHE										
Scheda tipo	Albergo	Parcheggio	Chiesa	Ostello	Parco	Palestra	B&B	Area feste	Strategica	Altro
	Oratorio	Rifugio	Piazzale	Scuola	Camping	Campo sp.	Ospedale	Abitazione	Area verde	Altro
N. locali			Strutture o servizi				Palestra/ teatro/ auditorium			
N. persone ospitabili			particolari							
Periodi di chiusura			Convenzione con				Bar interno/ area			
Utilizzo effettivo	Oratorio, campo sportivo		Comune				ristoro/ altri locali			
AULE			Note	A servizio dell'area anche i parcheggi dell'oratorio in Via Po						
Parcheggio interno										
Custode/ altri contatti										
Generatore autonomo										
Piano di evacuazione										

UBICAZIONE SU AEROFOTOGRAMMETRICO



UBICAZIONE SU ORTOFOTO



AR02		CAMPO SPORTIVO ORATORIO DON BOSCO	
Data	mag 2025	AREA DI RICOVERO - STRUTTURA RILEVANTE (Strutture sportive)	
Comune	Seriate		

LOCALIZZAZIONE		ACCESSIBILITA'						
Indirizzo	Via Adamello	Accessi	da nord	Via Adamello	Pedonale	Automobili	Fuoristrada	M. pesanti
Altitudine	249 mslm		da est					
Latitudine WGS84	5059654.36		da ovest	Oratorio Don Bosco	Manto stradale		Accesso disabili	
Longitudine WGS84	556422.57		da sud	Via Mons. Carozzi	Asfalto		X	

CARATTERISTICHE ESSENZIALI			
Superficie coperta		Strutture verticali	
Superficie scoperta	18369 m2	Strutture orizzontali	
Area di pertinenza	Parrocchia	Pavimentazione	Erba, cemento
Piani fuori terra		Utilizzo tipico	Campo sportivo, oratorio
Piani interrati		Edificio antisismico	

SERVIZI					
Acqua		Telefono e internet		Altri servizi	Illuminazione
Servizi igienici		Servizi igienici per disabili			
Elettricit�	X	Idranti			
Gas		Prevenzione antincendio			
Strutture utili nelle vicinanze	SR19, AA07				
Strutture utili a distanza moderata	SR15, AR07, SR03, SS03				

INTERFERENZA CON GLI AMBITI DI PERICOLOSITA'				GESTIONE E RECAPITI	
Idraulica		Incendio boschivo		Gestori	
Idrogeologica		Sismico	X	Contatti telefonici	
Temporal forti		Incidente Viabilistico		Contatti internet	
Vento forte		Dighe	X	Altri contatti	
Neve		Incidente industriale		Altro responsabile	
Valanghe		Altro		Note	

CARATTERISTICHE SPECIFICHE										
Scheda tipo	Albergo	Parcheggio	Chiesa	Ostello	Parco	Palestra	B&B	Area feste	Strategica	Altro
	Oratorio	Rifugio	Piazzale	Scuola	Camping	Campo sp.	Ospedale	Abitazione	Area verde	Altro
N. locali			Strutture o servizi particolari				Palestra/ teatro/ auditorium			
N. persone ospitabili										
Periodi di chiusura			Convenzione con Comune				Bar interno/ area ristoro/ altri locali			
Utilizzo effettivo	Oratorio, Campo sportivo									
AULE			Note	A servizio dell'area anche il parcheggio dell'oratorio in Via mons. Carozzi						
Parcheggio interno										
Custode/ altri contatti										
Generatore autonomo										
Piano di evacuazione										

UBICAZIONE SU AEROFOTOGRAMMETRICO



UBICAZIONE SU ORTOFOTO



AR03		PARCHEGGIO OSPEDALE BOLOGNINI	
Data	mag 2025	AREA DI RICOVERO - STRUTTURA STRATEGICA (Infrastrutture e opere stradali)	
Comune	Seriate		

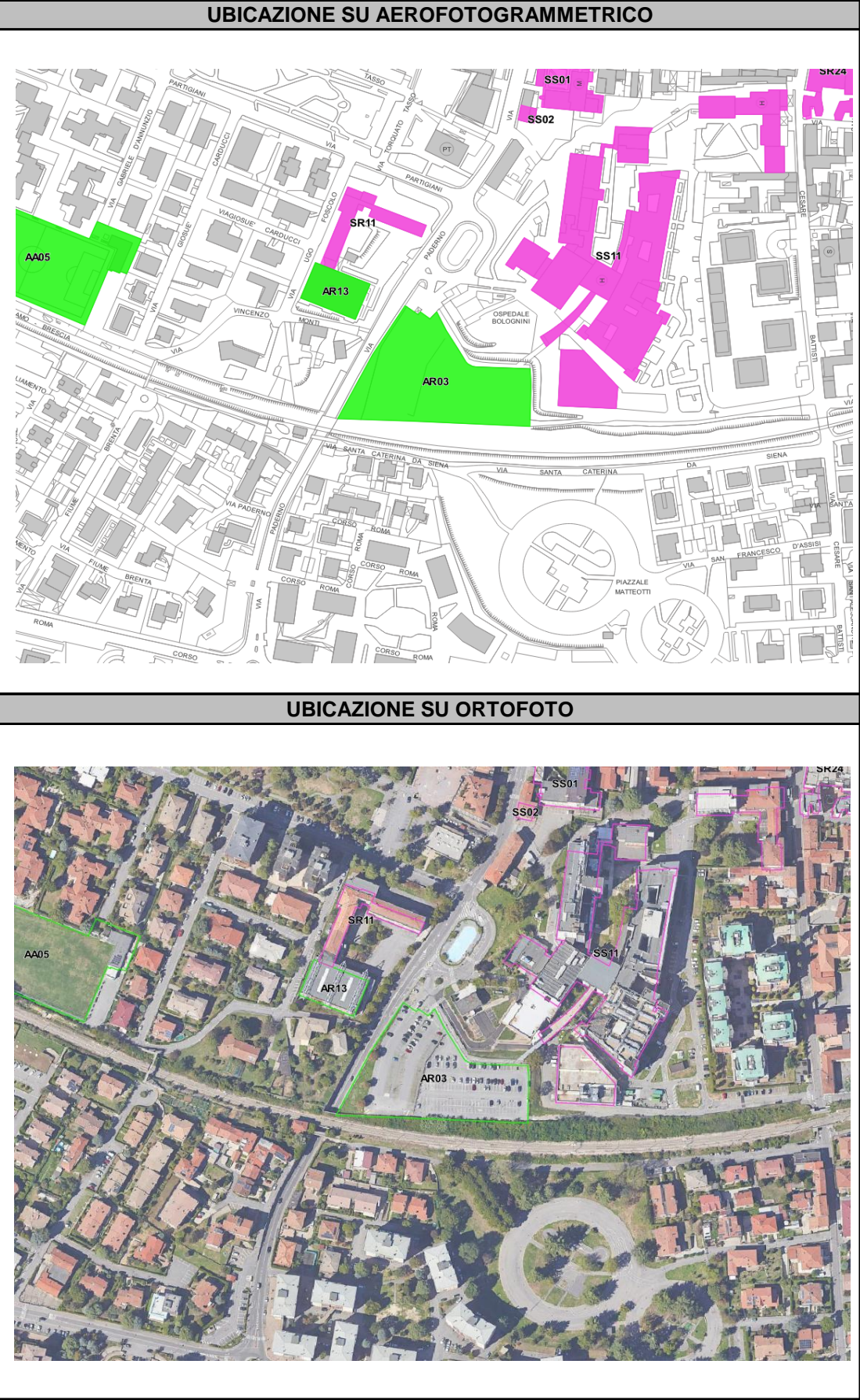
LOCALIZZAZIONE		Accessi	ACCESSIBILITA'					
Indirizzo	Via Paderno		da nord	Via Paderno	Pedonale	Automobili	Fuoristrada	M. pesanti
Altitudine	249 mslm		da est					
Latitudine WGS84	5059019.52		da ovest		Manto stradale		Accesso disabili	
Longitudine WGS84	555804.87		da sud		Asfalto		X	

CARATTERISTICHE ESSENZIALI			
Superficie coperta		Strutture verticali	
Superficie scoperta	7345m2	Strutture orizzontali	
Area di pertinenza	Comunale	Pavimentazione	Asfalto
Piani fuori terra		Utilizzo tipico	Parcheggio
Piani interrati		Edificio antisismico	


SERVIZI					
Acqua		Telefono e internet		Altri servizi	Illuminazione
Servizi igienici		Servizi igienici per disabili			
Elettricit�		Idranti			
Gas		Prevenzione antincendio			
Strutture utili nelle vicinanze	SS11, AR13, SR11				
Strutture utili a distanza moderata	AA05, SS01, SS02, SR24				

INTERFERENZA CON GLI AMBITI DI PERICOLOSITA'				GESTIONE E RECAPITI	
Idraulica		Incendio boschivo		Gestori	Amministrazione Comunale
Idrogeologica		Sismico	X	Contatti telefonici	tel: 035304111
Temporal forti		Incidente Viabilistico		Contatti internet	comune.seriate@pec.it
Vento forte		Dighe		Altri contatti	
Neve		Incidente industriale		Altro responsabile	
Valanghe		Altro		Note	

CARATTERISTICHE SPECIFICHE										
Scheda tipo	Albergo	Parcheggio	Chiesa	Ostello	Parco	Palestra	B&B	Area feste	Strategica	Altro
	Oratorio	Rifugio	Piazzale	Scuola	Camping	Campo sp.	Ospedale	Abitazione	Area verde	Altro
N. locali			Strutture o servizi particolari				Palestra/ teatro/ auditorium			
N. persone ospitabili										
Periodi di chiusura			Convenzione con Comune				Bar interno/ area ristoro/ altri locali			
Utilizzo effettivo	Parcheggio									
AULE			Note							
Parcheggio interno										
Custode/ altri contatti										
Generatore autonomo										
Piano di evacuazione										



AR04		PARCHEGGIO DECATHLON									
Data	mag 2025		AREA DI RICOVERO - STRUTTURA STRATEGICA (Infrastrutture e opere stradali)								
Comune	Seriate										
LOCALIZZAZIONE			ACCESSIBILITA'								
Indirizzo	Via Cassinone		Accessi	da nord	Via Cassinone	Pedonale	Automobili	Fuoristrada	M. pesanti		
Altitudine	230 mslm			da est							
Latitudine WGS84	5057627.67			da ovest		Manto stradale		Accesso disabili			
Longitudine WGS84	557551.41			da sud		Asfalto		X			
CARATTERISTICHE ESSENZIALI											
Superficie coperta					Strutture verticali						
Superficie scoperta	20812 m2				Strutture orizzontali						
Area di pertinenza	Comunale				Pavimentazione	Asfalto					
Piani fuori terra					Utilizzo tipico	Parcheggio					
Piani interrati					Edificio antisismico						
SERVIZI											
Acqua		Telefono e internet		Altri servizi	Illuminazione						
Servizi igienici		Servizi igienici per disabili									
Elettricit�		Idranti									
Gas		Prevenzione antincendio									
Strutture utili nelle vicinanze											
Strutture utili a distanza moderata	AA04, AA06										
INTERFERENZA CON GLI AMBITI DI PERICOLOSITA'					GESTIONE E RECAPITI						
Idraulica		Incendio boschivo		Gestori	Amministrazione Comunale						
Idrogeologica		Sismico	X	Contatti telefonici	tel: 035304111						
TemporalI forti		Incidente Viabilistico	X	Contatti internet	comune.seriate@pec.it						
Vento forte		Dighe		Altri contatti							
Neve		Incidente industriale		Altro responsabile							
Valanghe		Altro	X	Note							
CARATTERISTICHE SPECIFICHE											
Scheda tipo	Albergo	Parcheggio	Chiesa	Ostello	Parco	Palestra	B&B	Area feste	Strategica	Altro	
	Oratorio	Rifugio	Piazzale	Scuola	Camping	Campo sp.	Ospedale	Abitazione	Area verde	Altro	
N. locali			Strutture o servizi particolari				Palestra/ teatro/ auditorium				
N. persone ospitabili											
Periodi di chiusura			Convenzione con Comune				Bar interno/ area ristoro/ altri locali				
Utilizzo effettivo	Parcheggio										
AULE			Note								
Parcheggio interno											
Custode/ altri contatti											
Generatore autonomo											
Piano di evacuazione											



AR05		PARCHEGGIO CENTRO COMMERCIALE ALLE VALLI NORD	
Data	mag 2025	AREA DI RICOVERO - STRUTTURA STRATEGICA (Infrastrutture e opere stradali)	
Comune	Seriate		

LOCALIZZAZIONE		ACCESSIBILITA'					
Indirizzo	Via Brusaporto	Accessi	da nord		Pedonale	Automobili	Fuoristrada
Altitudine	247 mslm		da est	Via Dolomiti			
Latitudine WGS84	5058839.44		da ovest	Via Stella Alpina	Manto stradale		Accesso disabili
Longitudine WGS84	558065.81		da sud	Via Brusaporto	Asfalto		X

CARATTERISTICHE ESSENZIALI			
Superficie coperta		Strutture verticali	
Superficie scoperta	12300 m2	Strutture orizzontali	
Area di pertinenza	Comunale	Pavimentazione	Asfalto
Piani fuori terra		Utilizzo tipico	Parcheggio
Piani interrati		Edificio antisismico	

SERVIZI					
Acqua		Telefono e internet		Altri servizi	Illuminazione
Servizi igienici		Servizi igienici per disabili			
Elettricit�		Idranti			
Gas		Prevenzione antincendio			
Strutture utili nelle vicinanze					
Strutture utili a distanza moderata	AA09, AA03, SR17				

INTERFERENZA CON GLI AMBITI DI PERICOLOSITA'				GESTIONE E RECAPITI	
Idraulica		Incendio boschivo		Gestori	Amministrazione Comunale
Idrogeologica		Sismico	X	Contatti telefonici	tel: 035304111
Temporalmente forti		Incidente Viabilistico	X	Contatti internet	comune.seriate@pec.it
Vento forte		Dighe		Altri contatti	
Neve		Incidente industriale		Altro responsabile	
Valanghe		Altro		Note	

CARATTERISTICHE SPECIFICHE										
Scheda tipo	Albergo	Parcheggio	Chiesa	Ostello	Parco	Palestra	B&B	Area feste	Strategica	Altro
	Oratorio	Rifugio	Piazzale	Scuola	Camping	Campo sp.	Ospedale	Abitazione	Area verde	Altro
N. locali			Strutture o servizi particolari				Palestra/ teatro/ auditorium			
N. persone ospitabili										
Periodi di chiusura			Convenzione con Comune				Bar interno/ area ristoro/ altri locali			
Utilizzo effettivo	Parcheggio									
AULE			Note							
Parcheggio interno										
Custode/ altri contatti										
Generatore autonomo										
Piano di evacuazione										

UBICAZIONE SU AEROFOTOGRAMMETRICO



UBICAZIONE SU ORTOFOTO



AR06		PALESTRA SCUOLA PRIMARIA "G. DONIZETTI"	
Data	mag 2025	AREA DI RICOVERO - STRUTTURA RILEVANTE (Strutture sportive)	
Comune	Seriate		

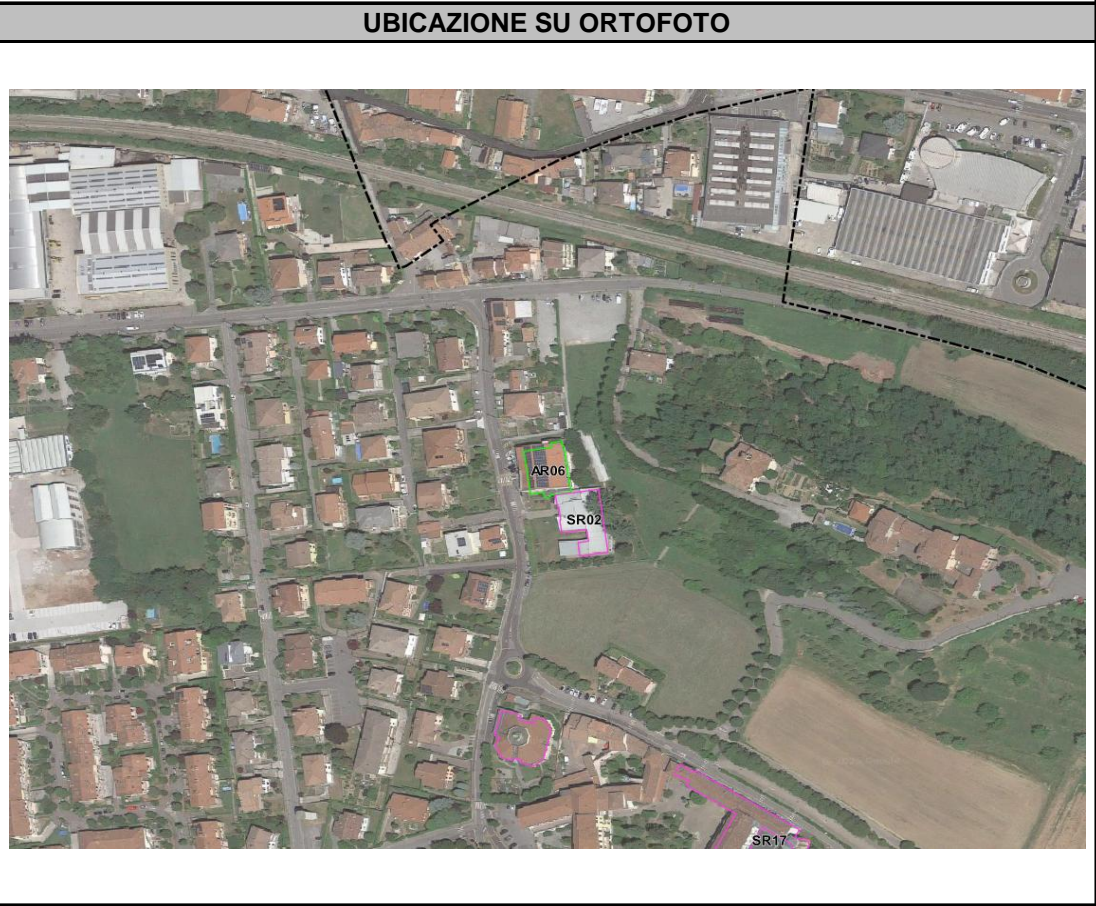
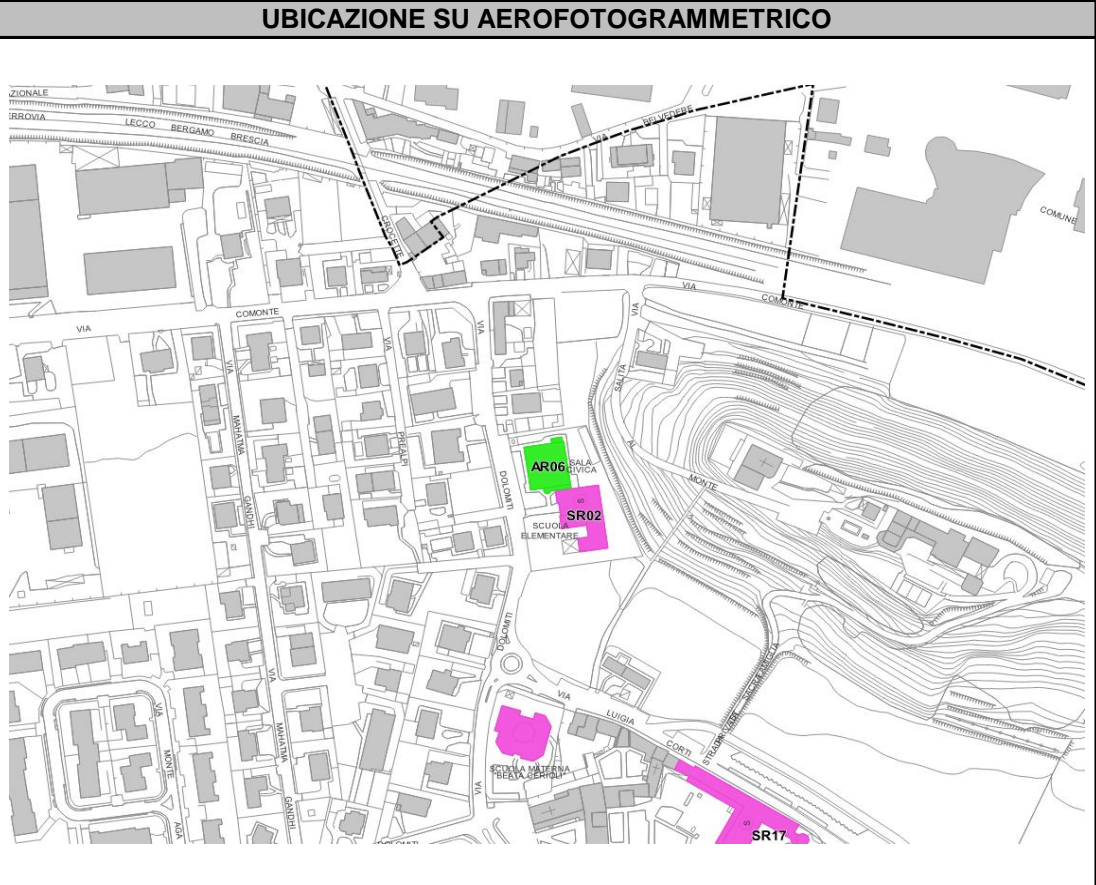
LOCALIZZAZIONE		ACCESSIBILITA'						
Indirizzo	Via Dolomiti, 11	Accessi	da nord		Pedonale	Automobili	Fuoristrada	M. pesanti
Altitudine	249 mslm		da est					
Latitudine WGS84	5059350.66		da ovest	Via Dolomiti	Manto stradale		Accesso disabili	
Longitudine WGS84	558185.46		da sud		Asfalto		X	

CARATTERISTICHE ESSENZIALI			
Superficie coperta	620 m2	Strutture verticali	
Superficie scoperta		Strutture orizzontali	
Area di pertinenza	Comunale	Pavimentazione	
Piani fuori terra	1	Utilizzo tipico	Palestra
Piani interrati		Edificio antisismico	

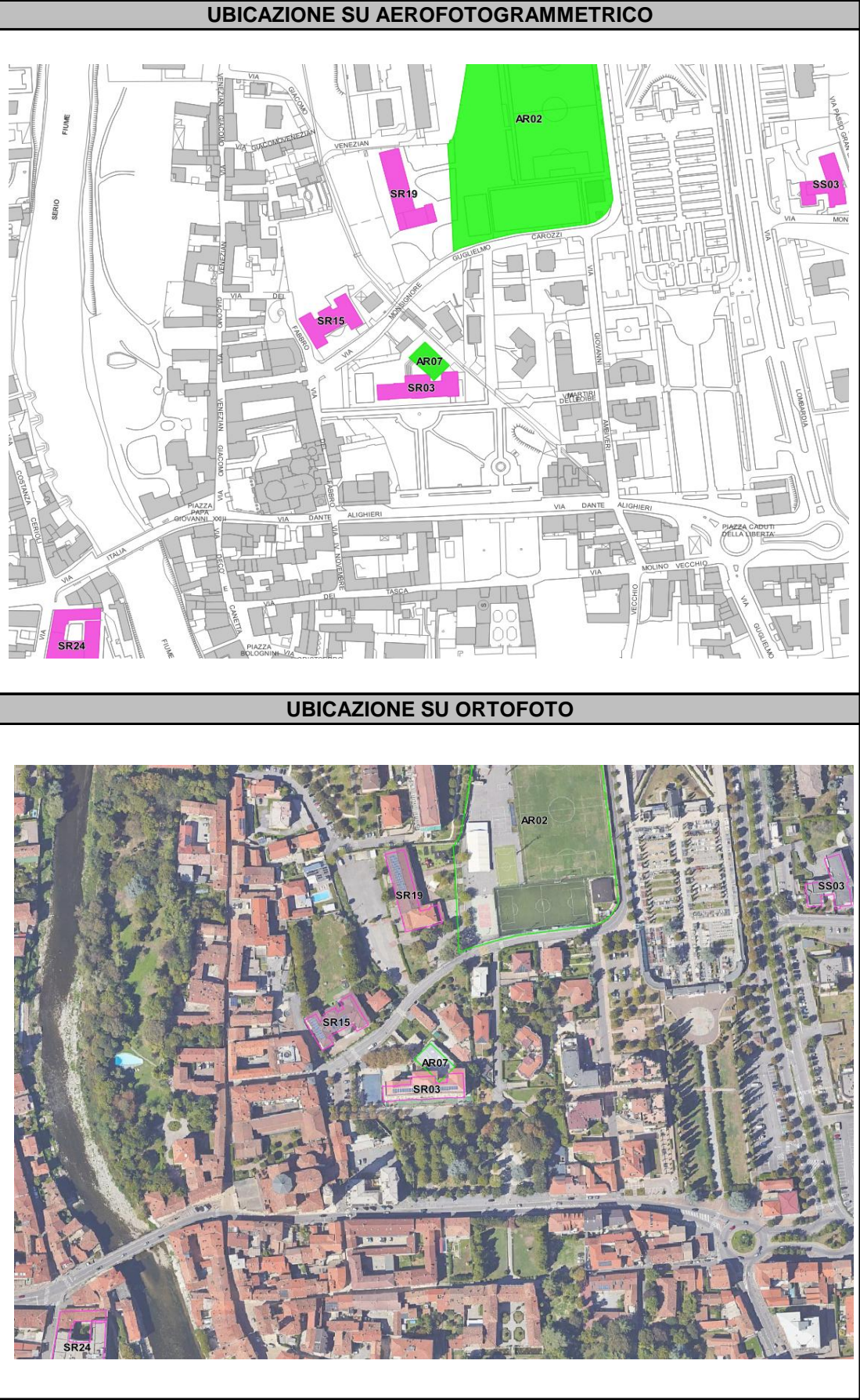
SERVIZI					
Acqua		Telefono e internet		Altri servizi	
Servizi igienici		Servizi igienici per disabili			
Elettricit�	X	Idranti			
Gas		Prevenzione antincendio			
Strutture utili nelle vicinanze	SR02				
Strutture utili a distanza moderata	SR17, AA03				

INTERFERENZA CON GLI AMBITI DI PERICOLOSITA'				GESTIONE E RECAPITI	
Idraulica		Incendio boschivo		Gestori	Amministrazione Comunale
Idrogeologica		Sismico	X	Contatti telefonici	tel: 035294016
Temporal forti		Incidente Viabilistico		Contatti internet	bgic875006@istruzione.it
Vento forte		Dighe		Altri contatti	
Neve		Incidente industriale		Altro responsabile	
Valanghe		Altro		Note	

CARATTERISTICHE SPECIFICHE										
Scheda tipo	Albergo	Parcheggio	Chiesa	Ostello	Parco	Palestra	B&B	Area feste	Strategica	Altro
	Oratorio	Rifugio	Piazzale	Scuola	Camping	Campo sp.	Ospedale	Abitazione	Area verde	Altro
N. locali			Strutture o servizi particolari				Palestra/ teatro/ auditorium			
N. persone ospitabili	140									
Periodi di chiusura			Convenzione con Comune				Bar interno/ area ristoro/ altri locali			
Utilizzo effettivo	Palestra									
AULE			Note							
Parcheggio interno										
Custode/ altri contatti										
Generatore autonomo										
Piano di evacuazione										



AR07		PALESTRA SCUOLA PRIMARIA "C. BATTISTI"									
Data	mag 2025		AREA DI RICOVERO - STRUTTURA RILEVANTE (Strutture sportive)								
Comune	Seriате										
LOCALIZZAZIONE			ACCESSIBILITA'								
Indirizzo	Via del Fabbro, 22		Accessi	da nord	Via Mons. Carozzi	Pedonale	Automobili	Fuoristrada	M. pesanti		
Altitudine	245 mslm			da est							
Latitudine WGS84	5059459.94			da ovest	Via del Fabbro	Manto stradale		Accesso disabili			
Longitudine WGS84	556350.88			da sud		Asfalto		X			
CARATTERISTICHE ESSENZIALI											
Superficie coperta	390 m2				Strutture verticali						
Superficie scoperta					Strutture orizzontali						
Area di pertinenza	Comunale				Pavimentazione						
Piani fuori terra	1				Utilizzo tipico		Palestra				
Piani interrati					Edificio antisismico						
SERVIZI											
Acqua		Telefono e internet			Altri servizi						
Servizi igienici		Servizi igienici per disabili									
Elettricit�	X	Idranti									
Gas		Prevenzione antincendio									
Strutture utili nelle vicinanze	SR03, SR15										
Strutture utili a distanza moderata	SR19, AR02, SR24, SS03										
INTERFERENZA CON GLI AMBITI DI PERICOLOSITA'					GESTIONE E RECAPITI						
Idraulica		Incendio boschivo				Gestori	Amministrazione Comunale				
Idrogeologica		Sismico			X	Contatti telefonici	tel: 035294016				
Temporaliforti		Incidente Viabilistico				Contatti internet	bgic875006@istruzione.it				
Vento forte		Dighe			X	Altri contatti					
Neve		Incidente industriale				Altro responsabile					
Valanghe		Altro				Note					
CARATTERISTICHE SPECIFICHE											
Scheda tipo	Albergo	Parcheggio	Chiesa	Ostello	Parco	Palestra	B&B	Area feste	Strategica	Altro	
	Oratorio	Rifugio	Piazzale	Scuola	Camping	Campo sp.	Ospedale	Abitazione	Area verde	Altro	
N. locali			Strutture o servizi particolari				Palestra/ teatro/ auditorium				
N. persone ospitabili											
Periodi di chiusura			Convenzione con Comune				Bar interno/ area ristoro/ altri locali				
Utilizzo effettivo	Palestra										
AULE			Note								
Parcheggio interno											
Custode/ altri contatti											
Generatore autonomo											
Piano di evacuazione											



AR08		PALESTRA SCUOLA PRIMARIA "G. RODARI"	
Data	mag 2025	AREA DI RICOVERO - STRUTTURA RILEVANTE (Strutture sportive)	
Comune	Seriate		

LOCALIZZAZIONE		ACCESSIBILITA'						
Indirizzo	Corso Europa, 12	Accessi	da nord	Corso Europa	Pedonale	Automobili	Fuoristrada	M. pesanti
Altitudine	236 mslm		da est					
Latitudine WGS84	5058621.51		da ovest	Via L. Galvani	Manto stradale		Accesso disabili	
Longitudine WGS84	557064.04		da sud		Asfalto		X	

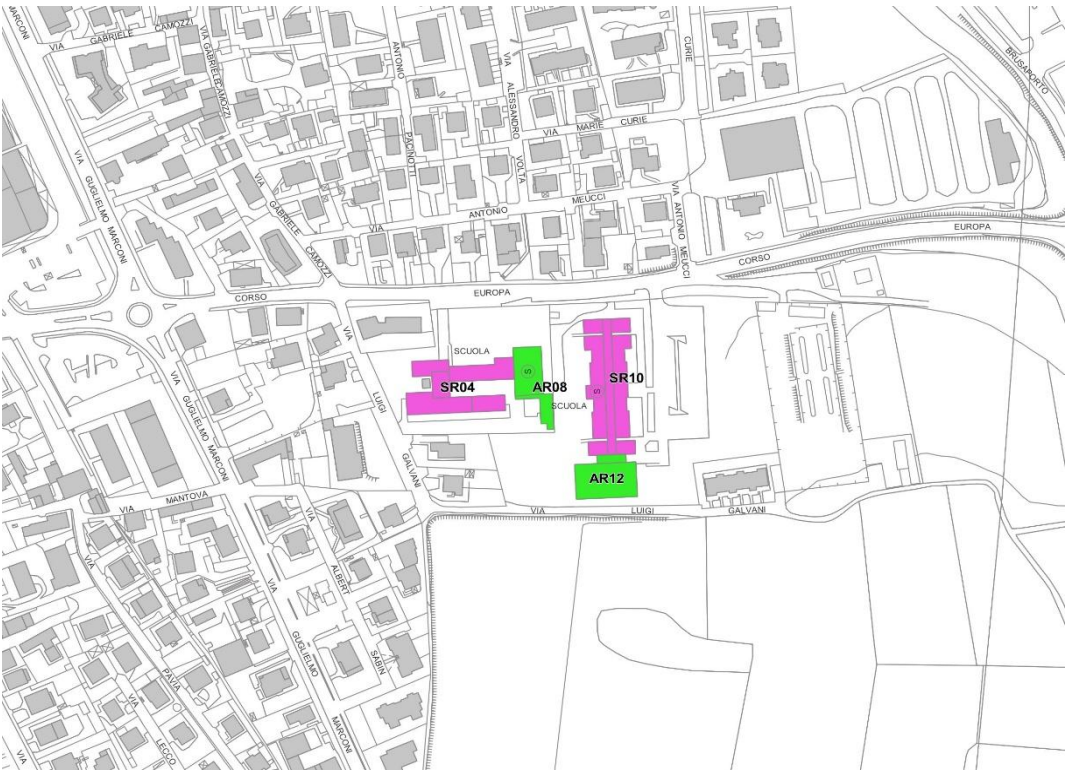
CARATTERISTICHE ESSENZIALI			
Superficie coperta	605 m2	Strutture verticali	
Superficie scoperta		Strutture orizzontali	
Area di pertinenza	Comunale	Pavimentazione	
Piani fuori terra	1	Utilizzo tipico	Palestra
Piani interrati		Edificio antisismico	

SERVIZI					
Acqua	X	Telefono e internet		Altri servizi	
Servizi igienici	5	Servizi igienici per disabili			
Elettricit�	X	Idranti			
Gas		Prevenzione antincendio			
Strutture utili nelle vicinanze	SR04, SR10, AR12				
Strutture utili a distanza moderata					

INTERFERENZA CON GLI AMBITI DI PERICOLOSITA'				GESTIONE E RECAPITI	
Idraulica		Incendio boschivo		Gestori	Amministrazione Comunale
Idrogeologica		Sismico	X	Contatti telefonici	tel: 035294016
Temporal forti		Incidente Viabilistico		Contatti internet	bgic875006@istruzione.it
Vento forte		Dighe	X	Altri contatti	
Neve		Incidente industriale		Altro responsabile	
Valanghe		Altro		Note	

CARATTERISTICHE SPECIFICHE										
Scheda tipo	Albergo	Parcheggio	Chiesa	Ostello	Parco	Palestra	B&B	Area feste	Strategica	Altro
	Oratorio	Rifugio	Piazzale	Scuola	Camping	Campo sp.	Ospedale	Abitazione	Area verde	Altro
N. locali			Strutture o servizi particolari				Palestra/ teatro/ auditorium			
N. persone ospitabili	200									
Periodi di chiusura			Convenzione con Comune				Bar interno/ area ristoro/ altri locali			
Utilizzo effettivo	Palestra									
AULE			Note							
Parcheggio interno										
Custode/ altri contatti										
Generatore autonomo										
Piano di evacuazione										

UBICAZIONE SU AEROFOTOGRAMMETRICO



UBICAZIONE SU ORTOFOTO



AR09		PALESTRA SCUOLA SECONDARIA DI PRIMO GRADO "MONS. CAROZZI"	
Data	mag 2025	AREA DI RICOVERO - STRUTTURA RILEVANTE (Strutture sportive)	
Comune	Seriate		

LOCALIZZAZIONE		ACCESSIBILITA'						
Indirizzo	Viale Lombardia, 5	Accessi	da nord	Via Pizzo Camino	Pedonale	Automobili	Fuoristrada	M. pesanti
Altitudine	236 mslm		da est	Viale Lombardia	<div></div>	<div></div>	<div></div>	<div></div>
Latitudine WGS84	5059966.74		da ovest		Manto stradale		Accesso disabili	
Longitudine WGS84	556510.53		da sud	Via Corno Stella	Asfalto		X	

CARATTERISTICHE ESSENZIALI			
Superficie coperta	676 m2	Strutture verticali	
Superficie scoperta		Strutture orizzontali	
Area di pertinenza	Comunale	Pavimentazione	
Piani fuori terra	1	Utilizzo tipico	Palestra
Piani interrati		Edificio antisismico	

SERVIZI					
Acqua	X	Telefono e internet		Altri servizi	
Servizi igienici	5	Servizi igienici per disabili			
Elettricit�	X	Idranti			
Gas		Prevenzione antincendio			
Strutture utili nelle vicinanze	SR05				
Strutture utili a distanza moderata	AA07				

INTERFERENZA CON GLI AMBITI DI PERICOLOSITA'				GESTIONE E RECAPITI	
Idraulica		Incendio boschivo		Gestori	Amministrazione Comunale
Idrogeologica		Sismico	X	Contatti telefonici	tel: 035294016
Temporalmente forti		Incidente Viabilistico		Contatti internet	bgic875006@istruzione.it
Vento forte		Dighe	X	Altri contatti	
Neve		Incidente industriale		Altro responsabile	
Valanghe		Altro		Note	

CARATTERISTICHE SPECIFICHE										
Scheda tipo	Albergo	Parcheggio	Chiesa	Ostello	Parco	Palestra	B&B	Area feste	Strategica	Altro
	Oratorio	Rifugio	Piazzale	Scuola	Camping	Campo sp.	Ospedale	Abitazione	Area verde	Altro
N. locali			Strutture o servizi particolari				Palestra/ teatro/ auditorium			
N. persone ospitabili										
Periodi di chiusura			Convenzione con Comune				Bar interno/ area ristoro/ altri locali		X	
Utilizzo effettivo	Palestra									
AULE			Note							
Parcheggio interno										
Custode/ altri contatti										
Generatore autonomo										
Piano di evacuazione										

UBICAZIONE SU AEROFOTOGRAMMETRICO



UBICAZIONE SU ORTOFOTO



AR10		PALESTRA SCUOLA PRIMARIA "SANTA CERIOLI"	
Data	mag 2025	AREA DI RICOVERO - STRUTTURA RILEVANTE (Strutture sportive)	
Comune	Seriate		

LOCALIZZAZIONE		ACCESSIBILITA'						
Indirizzo	Via Don Minzoni, 3	Accessi	da nord	Via Don Minzoni	Pedonale	Automobili	Fuoristrada	M. pesanti
Altitudine	241 mslm		da est	Via G. Mazzini	<div></div>	<div></div>	<div></div>	<div></div>
Latitudine WGS84	5058631.35		da ovest		Manto stradale		Accesso disabili	
Longitudine WGS84	555921.24		da sud	Via G. Garibaldi	Asfalto		X	

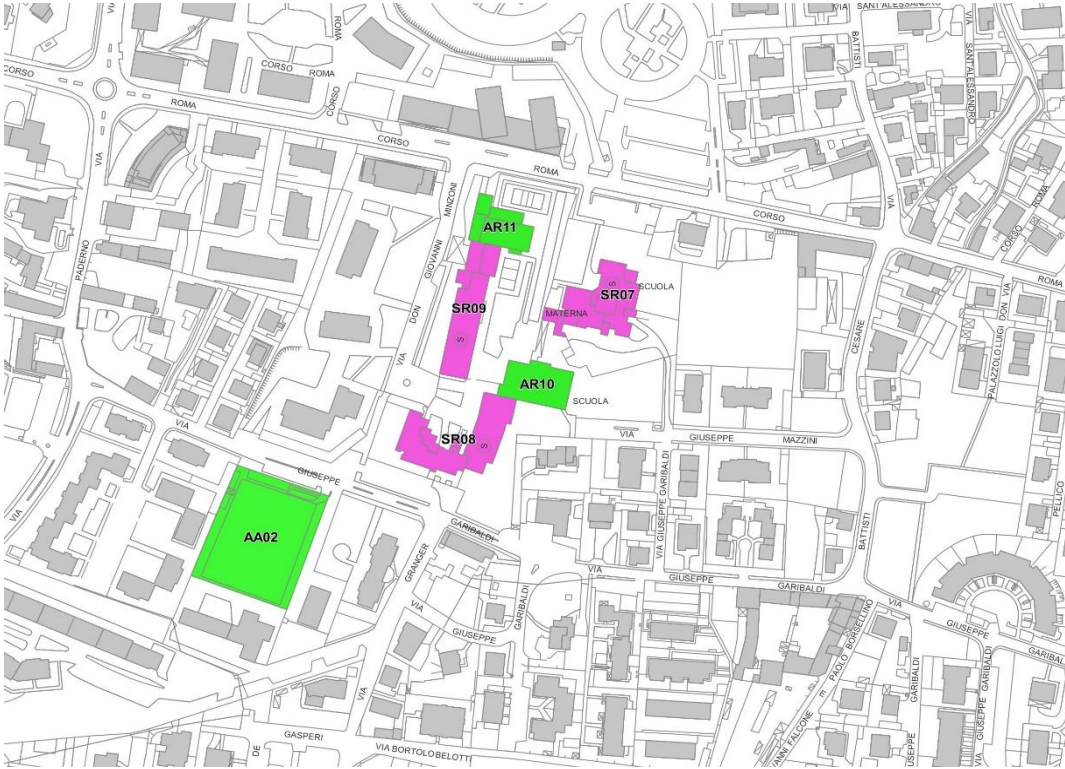
CARATTERISTICHE ESSENZIALI			
Superficie coperta	855 m2	Strutture verticali	
Superficie scoperta		Strutture orizzontali	
Area di pertinenza	Comunale	Pavimentazione	
Piani fuori terra	1	Utilizzo tipico	Palestra
Piani interrati		Edificio antisismico	X

SERVIZI					
Acqua	X	Telefono e internet		Altri servizi	
Servizi igienici	6	Servizi igienici per disabili			
Elettricit�	X	Idranti			
Gas		Prevenzione antincendio			
Strutture utili nelle vicinanze	SR07, SR08, SR09				
Strutture utili a distanza moderata	AR11, AA02				

INTERFERENZA CON GLI AMBITI DI PERICOLOSITA'				GESTIONE E RECAPITI	
Idraulica		Incendio boschivo		Gestori	Amministrazione Comunale
Idrogeologica		Sismico	X	Contatti telefonici	tel: 035295297
Temporalmente forti		Incidente Viabilistico		Contatti internet	bgic876002@istruzione.it
Vento forte		Dighe		Altri contatti	
Neve		Incidente industriale		Altro responsabile	
Valanghe		Altro		Note	

CARATTERISTICHE SPECIFICHE										
Scheda tipo	Albergo	Parcheggio	Chiesa	Ostello	Parco	Palestra	B&B	Area feste	Strategica	Altro
	Oratorio	Rifugio	Piazzale	Scuola	Camping	Campo sp.	Ospedale	Abitazione	Area verde	Altro
N. locali			Strutture o servizi particolari				Palestra/ teatro/ auditorium			
N. persone ospitabili	148									
Periodi di chiusura			Convenzione con Comune				Bar interno/ area ristoro/ altri locali			
Utilizzo effettivo	Palestra									
AULE			Note							
Parcheggio interno										
Custode/ altri contatti										
Generatore autonomo										
Piano di evacuazione										

UBICAZIONE SU AEROFOTOGRAMMETRICO



UBICAZIONE SU ORTOFOTO



AR11		PALESTRA SCUOLA SECONDARIA "A. MORO"	
Data	mag 2025	AREA DI RICOVERO - STRUTTURA RILEVANTE (Strutture sportive)	
Comune	Seriate		

LOCALIZZAZIONE		ACCESSIBILITA'						
Indirizzo	Corso Roma, 37	Accessi	da nord	Corso Roma	Pedonale	Automobili	Fuoristrada	M. pesanti
Altitudine	241 mslm		da est					
Latitudine WGS84	5058722.63		da ovest	Via Don Minzoni	Manto stradale		Accesso disabili	
Longitudine WGS84	555901.58		da sud		Asfalto		X	

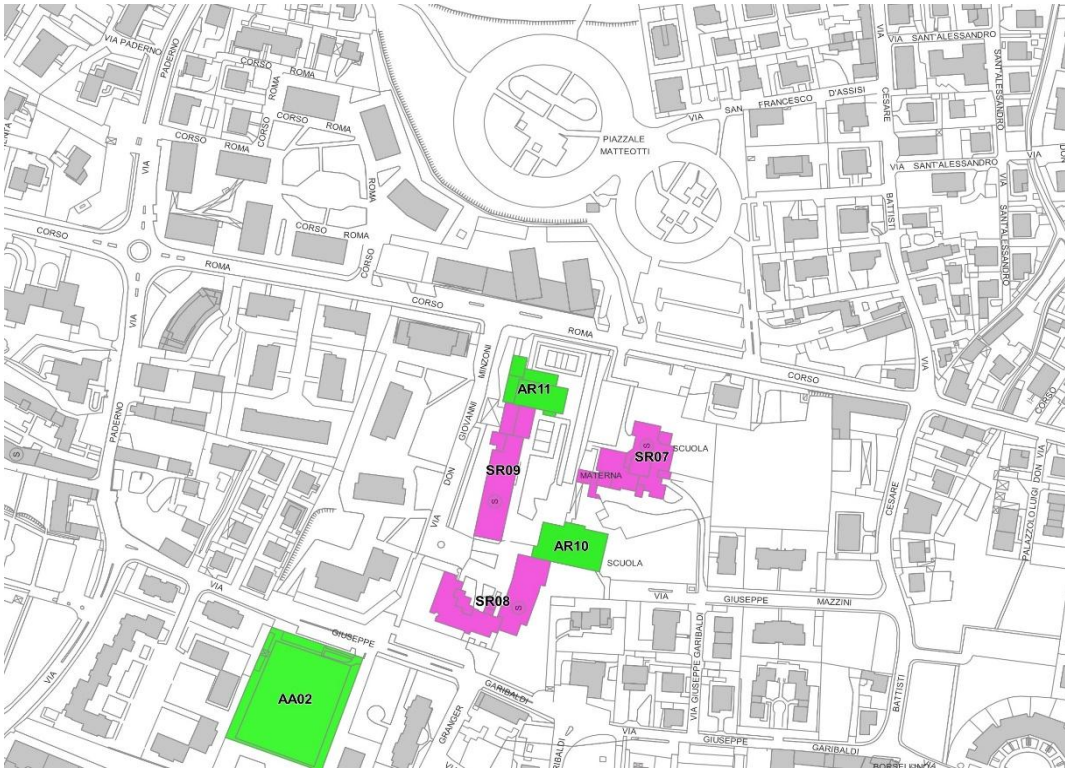
CARATTERISTICHE ESSENZIALI			
Superficie coperta	762 m2	Strutture verticali	
Superficie scoperta		Strutture orizzontali	
Area di pertinenza	Comunale	Pavimentazione	
Piani fuori terra	1	Utilizzo tipico	Palestra
Piani interrati		Edificio antisismico	

SERVIZI					
Acqua	X	Telefono e internet		Altri servizi	
Servizi igienici	5	Servizi igienici per disabili			
Elettricit�	X	Idranti			
Gas		Prevenzione antincendio			
Strutture utili nelle vicinanze	SR09, SR07				
Strutture utili a distanza moderata	AR10, SR08, AA02				

INTERFERENZA CON GLI AMBITI DI PERICOLOSITA'				GESTIONE E RECAPITI	
Idraulica		Incendio boschivo		Gestori	Amministrazione Comunale
Idrogeologica		Sismico	X	Contatti telefonici	tel: 035295297
Temporalmente forti		Incidente Viabilistico		Contatti internet	bgic876002@istruzione.it
Vento forte		Dighe		Altri contatti	
Neve		Incidente industriale		Altro responsabile	
Valanghe		Altro		Note	

CARATTERISTICHE SPECIFICHE										
Scheda tipo	Albergo	Parcheggio	Chiesa	Ostello	Parco	Palestra	B&B	Area feste	Strategica	Altro
	Oratorio	Rifugio	Piazzale	Scuola	Camping	Campo sp.	Ospedale	Abitazione	Area verde	Altro
N. locali			Strutture o servizi particolari				Palestra/ teatro/ auditorium			
N. persone ospitabili										
Periodi di chiusura			Convenzione con Comune				Bar interno/ area ristoro/ altri locali			
Utilizzo effettivo	Palestra									
AULE			Note							
Parcheggio interno										
Custode/ altri contatti										
Generatore autonomo										
Piano di evacuazione										

UBICAZIONE SU AEROFOTOGRAMMETRICO

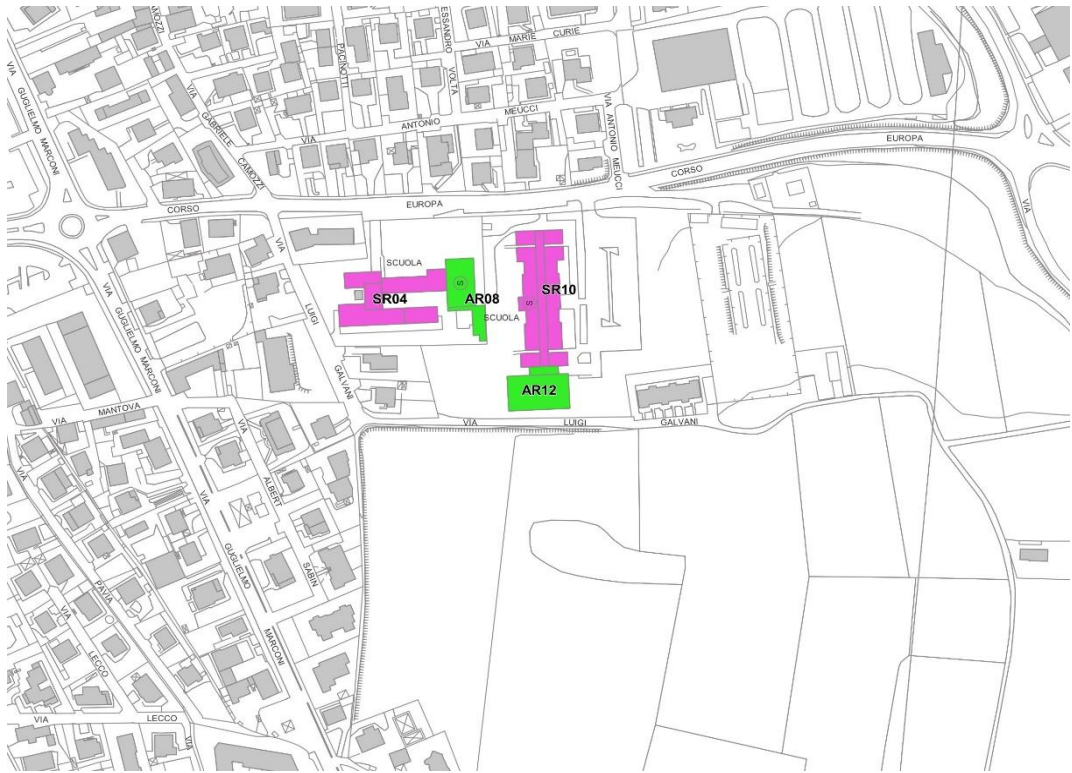


UBICAZIONE SU ORTOFOTO



AR12		PALESTRA ISTITUTO SUPERIORE "E. MAJORANA" (sede Corso Europa)									
Data	mag 2025		AREA DI RICOVERO - STRUTTURA RILEVANTE (Strutture sportive)								
Comune	Seriate										
LOCALIZZAZIONE			ACCESSIBILITA'								
Indirizzo	Corso Europa, 14		Accessi	da nord	Corso Europa	Pedonale	Automobili	Fuoristrada	M. pesanti		
Altitudine	241 mslm			da est							
Latitudine WGS84	5058559.27			da ovest		Manto stradale		Accesso disabili			
Longitudine WGS84	557108.07			da sud	Via L. Galvani	Asfalto		X			
CARATTERISTICHE ESSENZIALI											
Superficie coperta	771 m2				Strutture verticali						
Superficie scoperta					Strutture orizzontali						
Area di pertinenza	Comunale				Pavimentazione						
Piani fuori terra	1				Utilizzo tipico		Palestra				
Piani interrati					Edificio antisismico						
SERVIZI											
Acqua		Telefono e internet			Altri servizi						
Servizi igienici		Servizi igienici per disabili									
Elettricit�	X	Idranti									
Gas		Prevenzione antincendio									
Strutture utili nelle vicinanze	SR10, AR08, SR04										
Strutture utili a distanza moderata											
INTERFERENZA CON GLI AMBITI DI PERICOLOSITA'						GESTIONE E RECAPITI					
Idraulica		Incendio boschivo			Gestori	Provincia di Bergamo					
Idrogeologica		Sismico		X	Contatti telefonici	tel: 035297612					
Temporalmente forti		Incidente Viabilistico			Contatti internet	majorana@ettoremajorana.edu.it					
Vento forte		Dighe		X	Altri contatti						
Neve		Incidente industriale			Altro responsabile						
Valanghe		Altro			Note						
CARATTERISTICHE SPECIFICHE											
Scheda tipo	Albergo	Parcheggio	Chiesa	Ostello	Parco	Palestra	B&B	Area feste	Strategica	Altro	
	Oratorio	Rifugio	Piazzale	Scuola	Camping	Campo sp.	Ospedale	Abitazione	Area verde	Altro	
N. locali			Strutture o servizi particolari				Palestra/ teatro/ auditorium				
N. persone ospitabili											
Periodi di chiusura			Convenzione con Comune				Bar interno/ area ristoro/ altri locali				
Utilizzo effettivo	Palestra										
AULE			Note								
Parcheggio interno											
Custode/ altri contatti											
Generatore autonomo											
Piano di evacuazione											

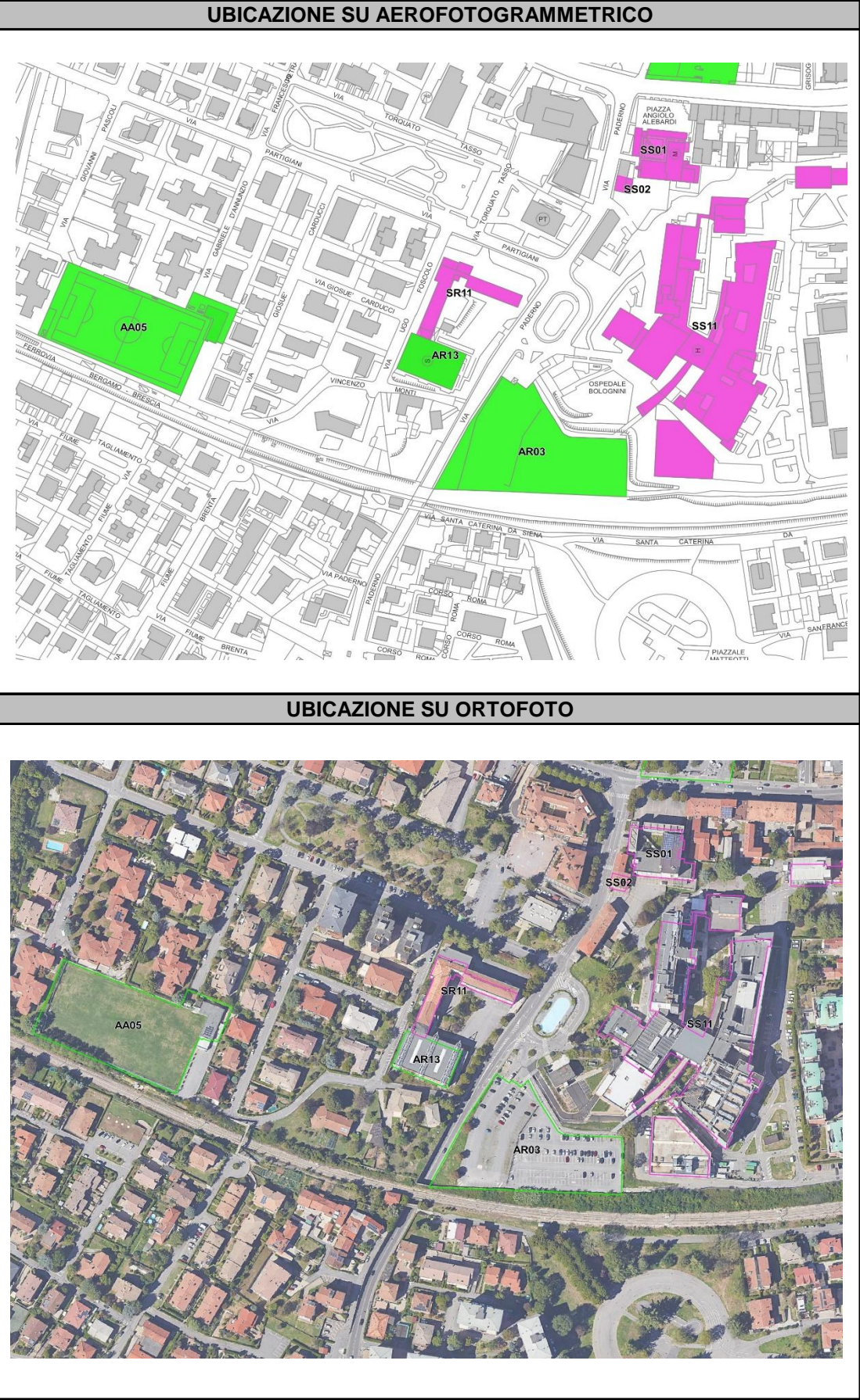
UBICAZIONE SU AEROFOTOGRAMMETRICO



UBICAZIONE SU ORTOFOTO



AR13		PALESTRA ISTITUTO SUPERIORE "E. MAJORANA" (sede Via Partigiani)									
Data	mag 2025		AREA DI RICOVERO - STRUTTURA RILEVANTE (Strutture sportive)								
Comune	Seriate										
LOCALIZZAZIONE			ACCESSIBILITA'								
Indirizzo	Via Partigiani, 1		Accessi	da nord	Via Partigiani	Pedonale	Automobili	Fuoristrada	M. pesanti		
Altitudine	247 mslm			da est	Via Paderno						
Latitudine WGS84	5059085.19			da ovest	Via Ugo Foscolo	Manto stradale		Accesso disabili			
Longitudine WGS84	555734.59			da sud		Asfalto		X			
CARATTERISTICHE ESSENZIALI											
Superficie coperta	1210 m2				Strutture verticali						
Superficie scoperta					Strutture orizzontali						
Area di pertinenza	Comunale				Pavimentazione						
Piani fuori terra	1				Utilizzo tipico		Palestra				
Piani interrati					Edificio antisismico						
SERVIZI											
Acqua		Telefono e internet			Altri servizi						
Servizi igienici		Servizi igienici per disabili									
Elettricit�	X	Idranti									
Gas		Prevenzione antincendio									
Strutture utili nelle vicinanze	SR11, AR03										
Strutture utili a distanza moderata	AA05, SS11, SS02, SS01										
INTERFERENZA CON GLI AMBITI DI PERICOLOSITA'					GESTIONE E RECAPITI						
Idraulica		Incendio boschivo			Gestori	Provincia di Bergamo					
Idrogeologica		Sismico		X	Contatti telefonici	tel: 035297612					
Temporal forti		Incidente Viabilistico			Contatti internet	majorana@ettoremajorana.edu.it					
Vento forte		Dighe			Altri contatti						
Neve		Incidente industriale			Altro responsabile						
Valanghe		Altro			Note						
CARATTERISTICHE SPECIFICHE											
Scheda tipo	Albergo	Parcheggio	Chiesa	Ostello	Parco	Palestra	B&B	Area feste	Strategica	Altro	
	Oratorio	Rifugio	Piazzale	Scuola	Camping	Campo sp.	Ospedale	Abitazione	Area verde	Altro	
N. locali			Strutture o servizi particolari				Palestra/ teatro/ auditorium				
N. persone ospitabili											
Periodi di chiusura			Convenzione con Comune				Bar interno/ area ristoro/ altri locali				
Utilizzo effettivo	Palestra										
AULE			Note								
Parcheggio interno	X										
Custode/ altri contatti											
Generatore autonomo											
Piano di evacuazione											



AR14		PALESTRA SCUOLA EDILE	
Data	mag 2025	AREA DI RICOVERO - STRUTTURA RILEVANTE (Strutture sportive)	
Comune	Seriate		

LOCALIZZAZIONE		ACCESSIBILITA'						
Indirizzo	Via A. Locatelli, 15	Accessi	da nord		Pedonale	Automobili	Fuoristrada	M. pesanti
Altitudine	253 mslm		da est	Via M. Buonarroti	<div></div>	<div></div>	<div></div>	<div></div>
Latitudine WGS84	5059658.01		da ovest		Manto stradale		Accesso disabili	
Longitudine WGS84	555776.44		da sud	Via A. Locatelli	Asfalto		X	

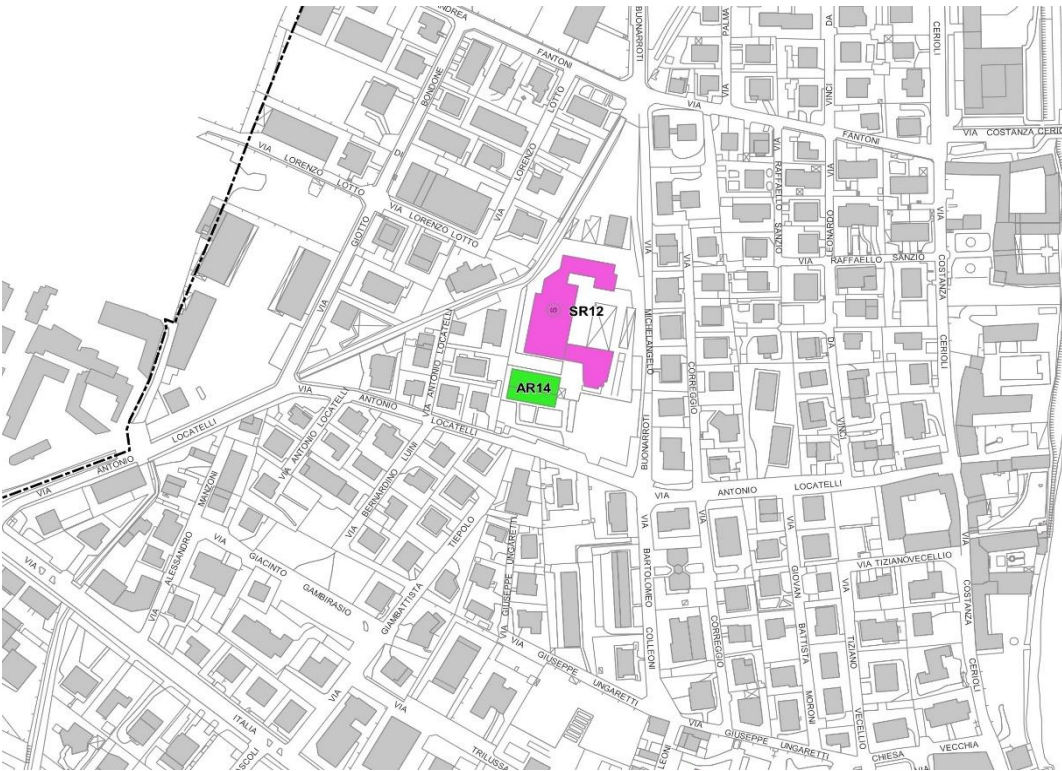
CARATTERISTICHE ESSENZIALI			
Superficie coperta	483 m2	Strutture verticali	
Superficie scoperta		Strutture orizzontali	
Area di pertinenza	Comunale	Pavimentazione	
Piani fuori terra	1	Utilizzo tipico	Palestra
Piani interrati		Edificio antisismico	

SERVIZI					
Acqua		Telefono e internet		Altri servizi	
Servizi igienici		Servizi igienici per disabili			
Elettricit�	X	Idranti			
Gas		Prevenzione antincendio			
Strutture utili nelle vicinanze	SR12				
Strutture utili a distanza moderata					

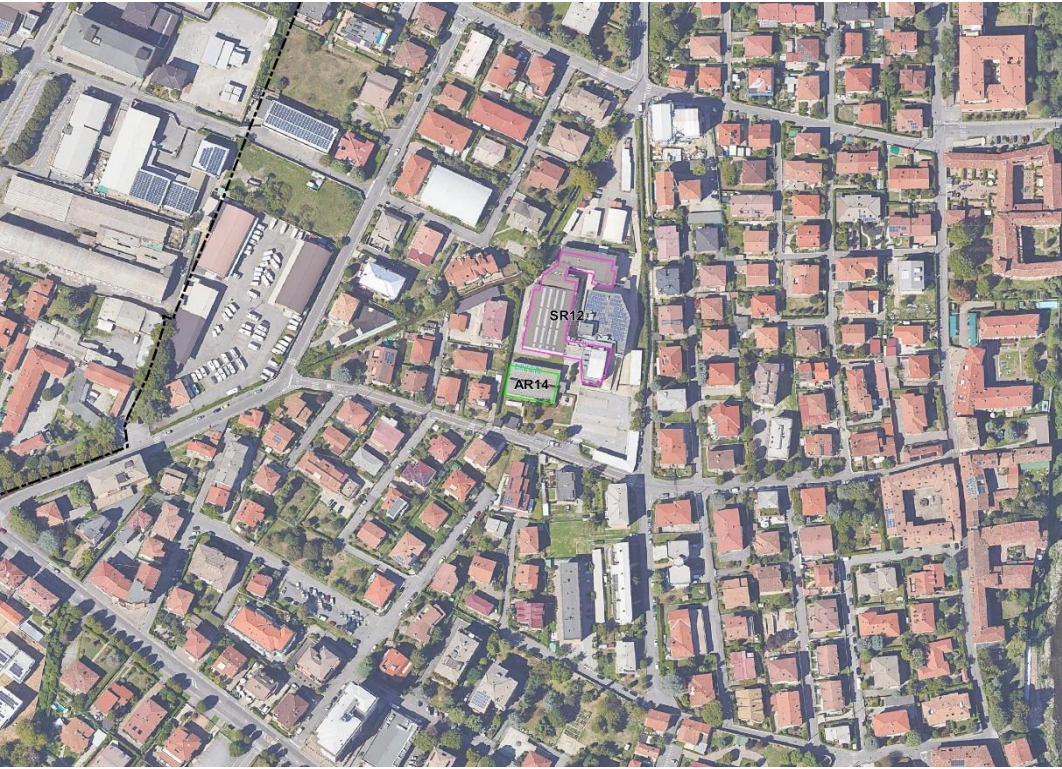
INTERFERENZA CON GLI AMBITI DI PERICOLOSITA'				GESTIONE E RECAPITI	
Idraulica		Incendio boschivo		Gestori	Amministrazione comunale
Idrogeologica		Sismico	X	Contatti telefonici	tel: 035297671
Temporalmente forti		Incidente Viabilistico		Contatti internet	info@scuolaedilebg.it
Vento forte		Dighe		Altri contatti	
Neve		Incidente industriale		Altro responsabile	
Valanghe		Altro		Note	

CARATTERISTICHE SPECIFICHE										
Scheda tipo	Albergo	Parcheggio	Chiesa	Ostello	Parco	Palestra	B&B	Area feste	Strategica	Altro
	Oratorio	Rifugio	Piazzale	Scuola	Camping	Campo sp.	Ospedale	Abitazione	Area verde	Altro
N. locali			Strutture o servizi particolari				Palestra/ teatro/ auditorium			
N. persone ospitabili										
Periodi di chiusura			Convenzione con Comune				Bar interno/ area ristoro/ altri locali			
Utilizzo effettivo	Palestra									
AULE			Note							
Parcheggio interno	X									
Custode/ altri contatti										
Generatore autonomo										
Piano di evacuazione										

UBICAZIONE SU AEROFOTOGRAMMETRICO



UBICAZIONE SU ORTOFOTO



- **Aree di Ammassamento:** queste aree vengono definite solo a livello provinciale. Si tratta di punti di raccolta e concentrazione di mezzi, materiali e personale per le attività di soccorso. Nel caso della Val Calepio si fa riferimento all'area del Piazzale Fiere a Bagnatica (6A).

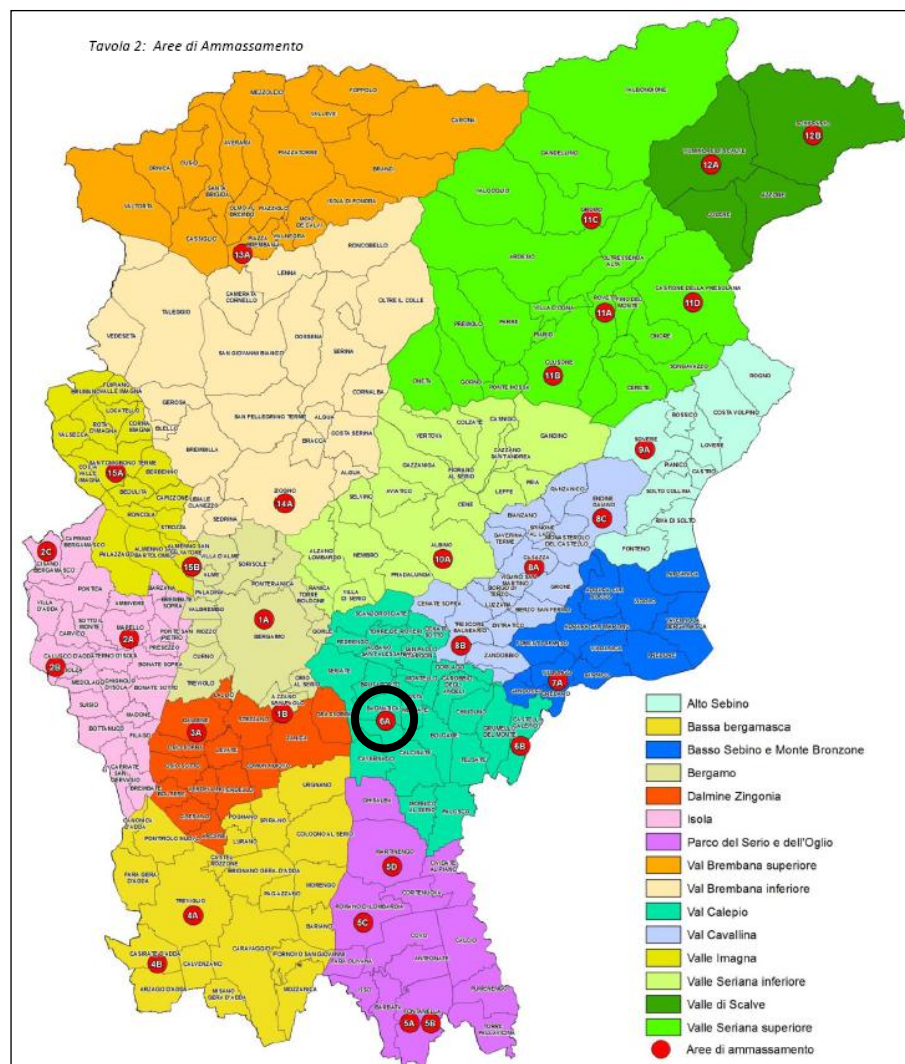


Figura 1 – Aree di ammassamento a livello provinciale

Fonte: Piano di Emergenza Provinciale

3.2 Strutture Operative ed Istituzionali

Si tratta di strutture rilevanti ai fini della Protezione Civile non tanto in termini di ricovero della popolazione, quanto di assolvimento di funzioni indispensabili, quali ad esempio:

- coordinamento delle operazioni;
- mantenimento delle comunicazioni;
- assistenza alla popolazione;
- ordine pubblico;
- funzionamento delle infrastrutture e dei servizi a rete essenziali;
- trasporto;
- igiene pubblica.



Le Strutture Operative ed Istituzionali effettivamente censite nel territorio sono dettagliatamente descritte nelle Schede allegate, nonché indicate nella Carta delle Strutture e Superfici Strategiche, e di seguito sinteticamente elencate:

CODICE	NOME	TIPOLOGIA
SS01	Municipio	Struttura strategica - Sede Istituzionale
SS02	Polizia Locale	Struttura strategica - Sede struttura operativa
SS03	Carabinieri	Struttura strategica - Sede struttura operativa
SS04	Polizia Stradale	Struttura strategica - Sede struttura operativa
SS05	Gruppo Sommozzatori di Protezione Civile FIPSAS	Struttura strategica - Sede struttura operativa
SS06	Croce Rossa Italiana	Struttura strategica - Sede struttura operativa
SS07	Casa delle associazioni (ANB - ANA)	Struttura strategica - Sede struttura operativa
SS08	Casetta sul Serio	Struttura strategica - Sede struttura operativa
SS09	Centro civico	Struttura strategica - Sede struttura operativa
SS10	Magazzino comunale	Struttura strategica - Sede gestione emergenza
SS11	Ospedale Bolognini	Struttura strategica - Opera e infrastruttura strategica



SS01		MUNICIPIO DI SERIATE	
Data	mag 2025	STRUTTURA STRATEGICA (Sedi Istituzionali)	
Comune	Seriate		

LOCALIZZAZIONE		ACCESSIBILITA'						
Indirizzo	Piazza A. Alebardi, 1	Accessi	da nord	SS42	Pedonale	Automobili	Fuoristrada	M. pesanti
Altitudine	250 mslm		da est	Via Paderno	<div></div>	<div></div>	<div></div>	<div></div>
Latitudine WGS84			da ovest		Manto stradale		Accesso disabili	
Longitudine WGS84			da sud		Asfalto		X	

CARATTERISTICHE ESSENZIALI			
Superficie coperta	1452 m2	Strutture verticali	
Superficie scoperta		Strutture orizzontali	
Area di pertinenza	Comunale	Pavimentazione	asfalto, cemento
Piani fuori terra	5	Utilizzo tipico	Palazzo Comunale
Piani interrati		Edificio antisismico	si

SERVIZI					
Acqua	X	Telefono e internet	X	Altri servizi	
Servizi igienici	18	Servizi igienici per disabili	X		
Elettricit�	X	Idranti	X		
Gas		Prevenzione antincendio	X		
Strutture utili nelle vicinanze	SS02				
Strutture utili a distanza moderata	SS11, SR11, AR13, AR03, SR24, AA08, SR22, SR13, AA05				

INTERFERENZA CON GLI AMBITI DI PERICOLOSITA'				GESTIONE E RECAPITI	
Idraulica		Incendio boschivo		Gestori	Amministrazione Comunale
Idrogeologica		Sismico	X	Contatti telefonici	tel: 035304111 - fax: 035301152
Temporal forti		Incidente Viabilistico		Contatti internet	comune.seriate@pec.it
Vento forte		Dighe	X	Altri contatti	
Neve		Incidente industriale		Altro responsabile	
Valanghe		Altro		Note	

CARATTERISTICHE SPECIFICHE										
Scheda tipo	Albergo	Parcheggio	Chiesa	Ostello	Parco	Palestra	B&B	Area feste	Strategica	Altro
	Oratorio	Rifugio	Piazzale	Scuola	Camping	Campo sp.	Ospedale	Abitazione	Area verde	Altro
N. locali			Strutture o servizi particolari				Palestra/ teatro/ auditorium			
N. persone ospitabili										
Periodi di chiusura			Convenzione con Comune				Bar interno/ area ristoro/ altri locali			
Utilizzo effettivo	Palazzo Comunale									
AULE			Note	La struttura è sede dell'U.C.L. (Unità di Crisi Locale) e del C.O.C. (Centro Operativo Comunale)						
Parcheggio interno										
Custode/ altri contatti										
Generatore autonomo										
Piano di evacuazione										

UBICAZIONE SU AEROFOTOGRAMMETRICO



UBICAZIONE SU ORTOFOTO



SS02		POLIZIA LOCALE	
Data	mag 2025	STRUTTURA STRATEGICA (Sedi strutture operative)	
Comune	Seriate		

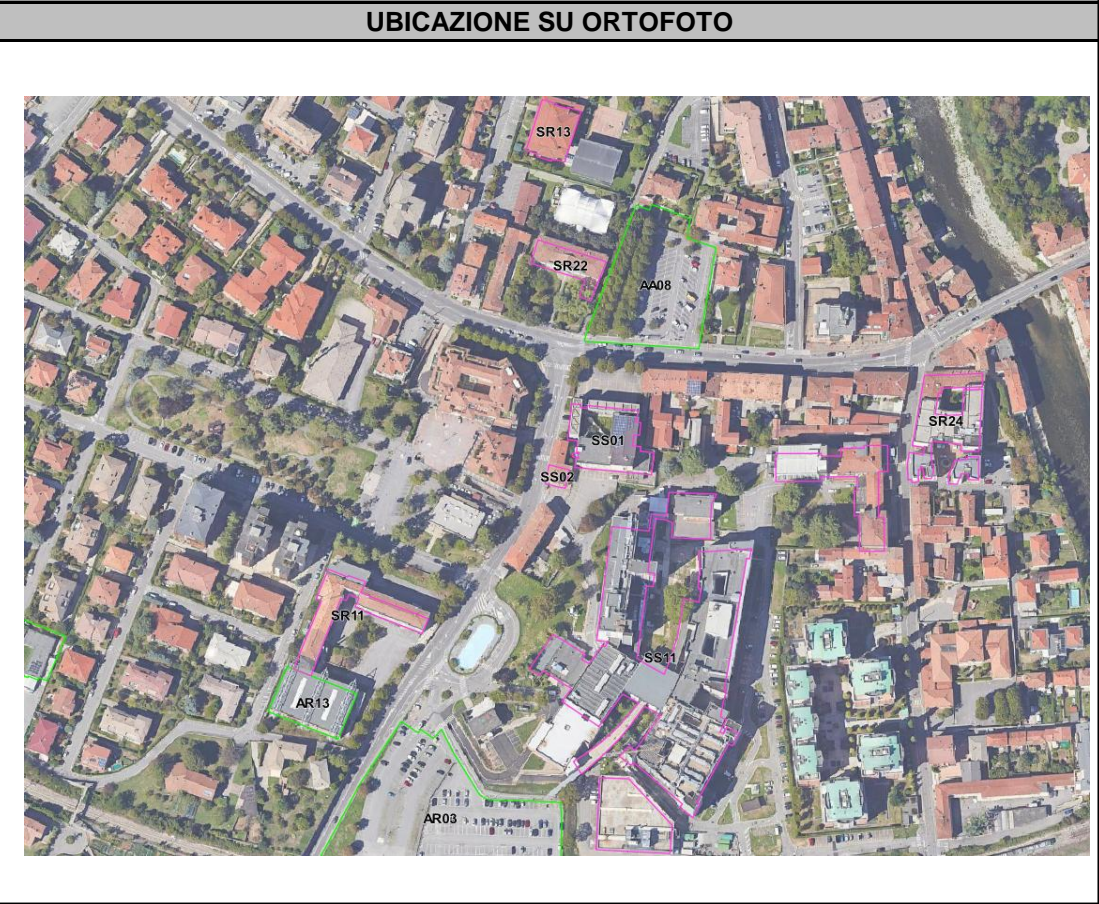
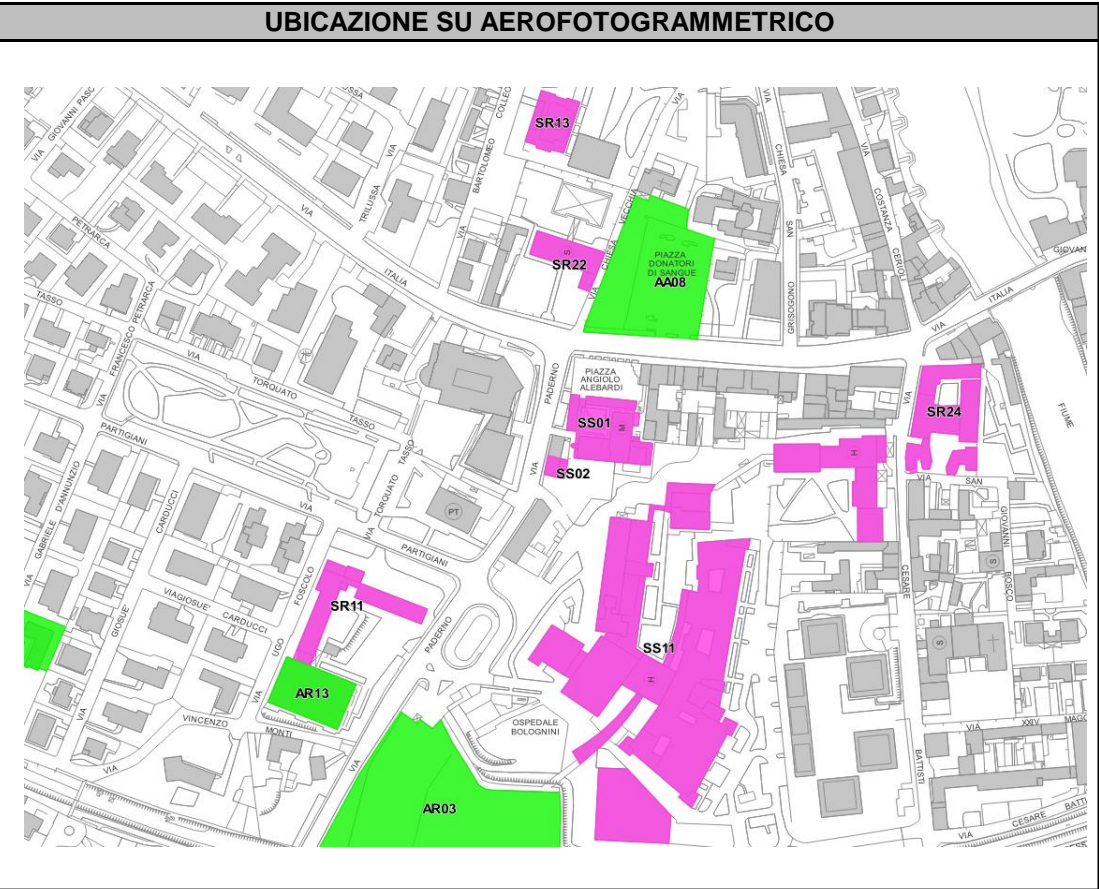
LOCALIZZAZIONE		ACCESSIBILITA'						
Indirizzo	Via Paderno, 5	Accessi	da nord		Pedonale	Automobili	Fuoristrada	M. pesanti
Altitudine	248 mslm		da est	Via Paderno	<div></div>	<div></div>	<div></div>	<div></div>
Latitudine WGS84			da ovest		Manto stradale		Accesso disabili	
Longitudine WGS84			da sud		Asfalto		X	

CARATTERISTICHE ESSENZIALI			
Superficie coperta	393 m2	Strutture verticali	
Superficie scoperta		Strutture orizzontali	
Area di pertinenza	Comunale	Pavimentazione	asfalto, cemento
Piani fuori terra	3	Utilizzo tipico	Polizia Locale
Piani interrati		Edificio antisismico	si

SERVIZI					
Acqua	X	Telefono e internet	X	Altri servizi	
Servizi igienici	X	Servizi igienici per disabili			
Elettricit�	X	Idranti	X		
Gas		Prevenzione antincendio			
Strutture utili nelle vicinanze	SS01				
Strutture utili a distanza moderata	SS11, SR11, AR13, AR03, SR24, AA08, SR22, SR13, AA05				

INTERFERENZA CON GLI AMBITI DI PERICOLOSITA'			GESTIONE E RECAPITI	
Idraulica		Incendio boschivo	Gestori	Amministrazione Comunale
Idrogeologica		Sismico	Contatti telefonici	tel: 035304213 - fax: 035304269
Temporal forti		Incidente Viabilistico	Contatti internet	polizia.locale@comune.seriate.bg.it
Vento forte		Dighe	Altri contatti	
Neve		Incidente industriale	Altro responsabile	Marco Moro - Comandante
Valanghe		Altro	Note	

CARATTERISTICHE SPECIFICHE										
Scheda tipo	Albergo	Parcheggio	Chiesa	Ostello	Parco	Palestra	B&B	Area feste	Strategica	Altro
	Oratorio	Rifugio	Piazzale	Scuola	Camping	Campo sp.	Ospedale	Abitazione	Area verde	Altro
N. locali			Strutture o servizi particolari				Palestra/ teatro/ auditorium			
N. persone ospitabili										
Periodi di chiusura			Convenzione con Comune				Bar interno/ area ristoro/ altri locali			
Utilizzo effettivo	Polizia Locale									
Aule			Note							
Parcheggio interno	X									
Custode/ altri contatti										
Generatore autonomo										
Piano di evacuazione										



SS03		CARABINIERI	
Data	mag 2025	STRUTTURA STRATEGICA (Sedi strutture operative)	
Comune	Seriate		

LOCALIZZAZIONE		ACCESSIBILITA'						
Indirizzo	Viale Lombardia, 4	Accessi	da nord		Pedonale	Automobili	Fuoristrada	M. pesanti
Altitudine	245 mslm		da est	Viale Lombardia	<div></div>	<div></div>	<div></div>	<div></div>
Latitudine WGS84			da ovest	Via Gran S. Bernardo	Manto stradale		Accesso disabili	
Longitudine WGS84			da sud	Via Monte Cervino	Asfalto		X	

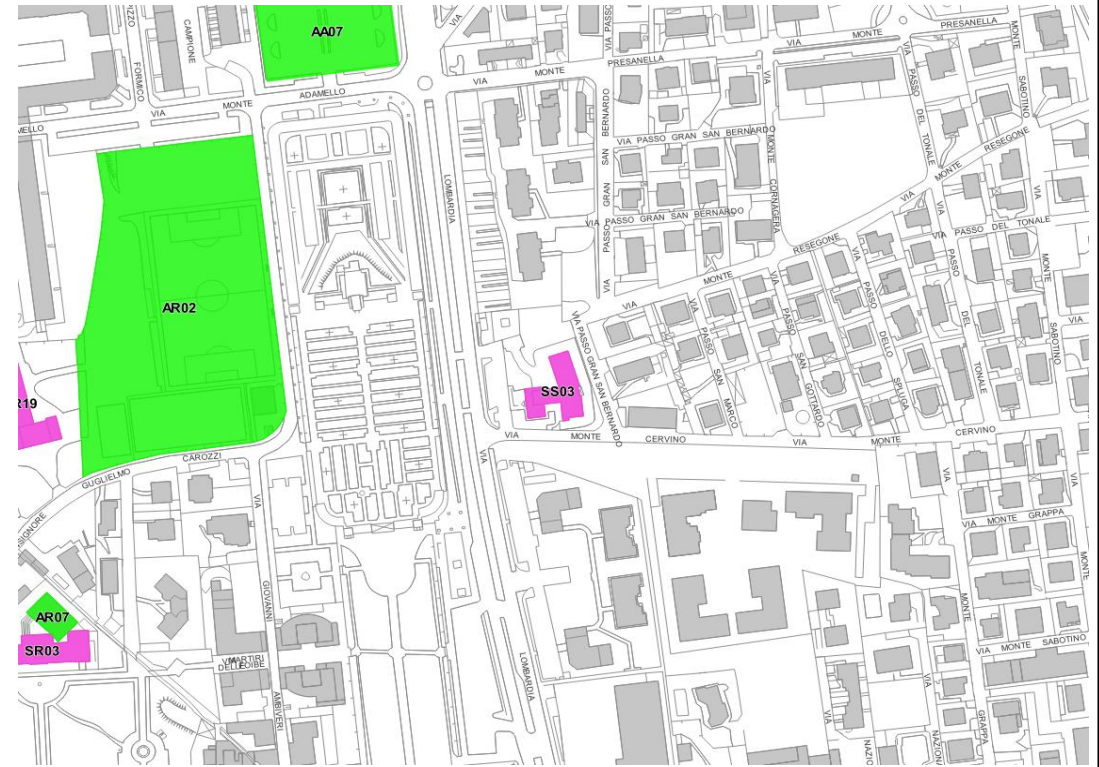
CARATTERISTICHE ESSENZIALI			
Superficie coperta	2055 m2	Strutture verticali	
Superficie scoperta		Strutture orizzontali	
Area di pertinenza	Comunale	Pavimentazione	asfalto, cemento
Piani fuori terra	2	Utilizzo tipico	Carabinieri
Piani interrati	1	Edificio antisismico	si

SERVIZI					
Acqua	X	Telefono e internet	X	Altri servizi	Ristorazione/mensa
Servizi igienici	21	Servizi igienici per disabili	X		
Elettricit�	X	Idranti	X		
Gas	X	Prevenzione antincendio	X		
Strutture utili nelle vicinanze					
Strutture utili a distanza moderata	AR02, AA07, AR07, SR03, SR19				

INTERFERENZA CON GLI AMBITI DI PERICOLOSITA'				GESTIONE E RECAPITI	
Idraulica		Incendio boschivo		Gestori	
Idrogeologica		Sismico	X	Contatti telefonici	tel: 0352942208
Temporal forti		Incidente Viabilistico		Contatti internet	
Vento forte		Dighe	X	Altri contatti	
Neve		Incidente industriale		Altro responsabile	
Valanghe		Altro		Note	

CARATTERISTICHE SPECIFICHE										
Scheda tipo	Albergo	Parcheggio	Chiesa	Ostello	Parco	Palestra	B&B	Area feste	Strategica	Altro
	Oratorio	Rifugio	Piazzale	Scuola	Camping	Campo sp.	Ospedale	Abitazione	Area verde	Altro
N. locali			Strutture o servizi particolari				Palestra/ teatro/ auditorium			
N. persone ospitabili										
Periodi di chiusura			Convenzione con Comune				Bar interno/ area ristoro/ altri locali			
Utilizzo effettivo	Carabinieri									
Aule			Note							
Parcheggio interno	X									
Custode/ altri contatti										
Generatore autonomo										
Piano di evacuazione										

UBICAZIONE SU AEROFOTOGRAMMETRICO



UBICAZIONE SU ORTOFOTO



SS04		POLIZIA STRADALE	
Data	mag 2025	STRUTTURA STRATEGICA (Sedi strutture operative)	
Comune	Seriato		

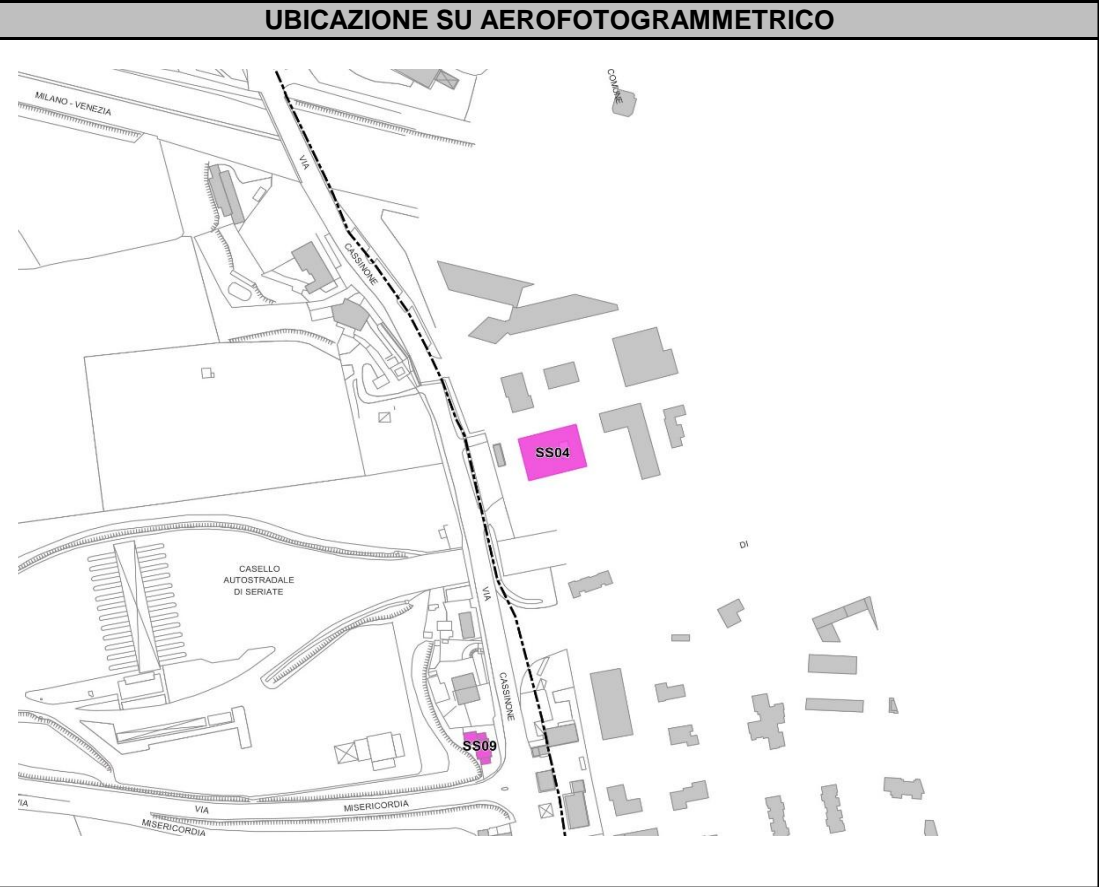
LOCALIZZAZIONE		ACCESSIBILITA'						
Indirizzo	Via Nucleo Cassinone	Accessi	da nord		Pedonale	Automobili	Fuoristrada	M. pesanti
Altitudine	223 mslm		da est		<div></div>	<div></div>	<div></div>	<div></div>
Latitudine WGS84			da ovest	Via Cassinone	Manto stradale		Accesso disabili	
Longitudine WGS84			da sud		Asfalto		X	

CARATTERISTICHE ESSENZIALI			
Superficie coperta	833 m2	Strutture verticali	
Superficie scoperta		Strutture orizzontali	
Area di pertinenza	Sovracomunale	Pavimentazione	asfalto, cemento
Piani fuori terra	2	Utilizzo tipico	Polizia stradale
Piani interrati		Edificio antisismico	si

SERVIZI					
Acqua	X	Telefono e internet	X	Altri servizi	Ristorazione/mensa con n. 30 pasti disponibili
Servizi igienici	16	Servizi igienici per disabili	X		
Elettricit�	X	Idranti	X		
Gas	X	Prevenzione antincendio	X		
Strutture utili nelle vicinanze					
Strutture utili a distanza moderata	SS09				

INTERFERENZA CON GLI AMBITI DI PERICOLOSITA'				GESTIONE E RECAPITI	
Idraulica		Incendio boschivo		Gestori	Autostrade per l'Italia spa - Novate Milanese
Idrogeologica		Sismico	X	Contatti telefonici	tel: 0354525211 - fax: 0354525266
Temporal forti		Incidente Viabilistico	X	Contatti internet	sottosezpolstrada.seriato.bg@pecps.poliziadistato.it
Vento forte		Dighe		Altri contatti	tel: 0354525200
Neve		Incidente industriale		Altro responsabile	Comandante Alberto Tartaglia
Valanghe		Altro		Note	

CARATTERISTICHE SPECIFICHE												
Scheda tipo	Albergo	Parcheggio	Chiesa	Ostello	Parco	Palestra	B&B	Area feste	Strategica	Altro		
	Oratorio	Rifugio	Piazzale	Scuola	Camping	Campo sp.	Ospedale	Abitazione	Area verde	Altro		
N. locali	13		Strutture o servizi particolari				Palestra/ teatro/ auditorium					
N. persone ospitabili	26											
Periodi di chiusura	Polizia stradale		Convenzione con Comune				Bar interno/ area ristoro/ altri locali					
Utilizzo effettivo												
Aule			Note									
Parcheggio interno											X	
Custode/ altri contatti												
Generatore autonomo											X	
Piano di evacuazione											X	



SS05		GRUPPO SOMMOZZATORI DI PROTEZIONE CIVILE FIPSAS	
Data	mag 2025	STRUTTURA STRATEGICA (Sedi strutture operative)	
Comune	Seriate		

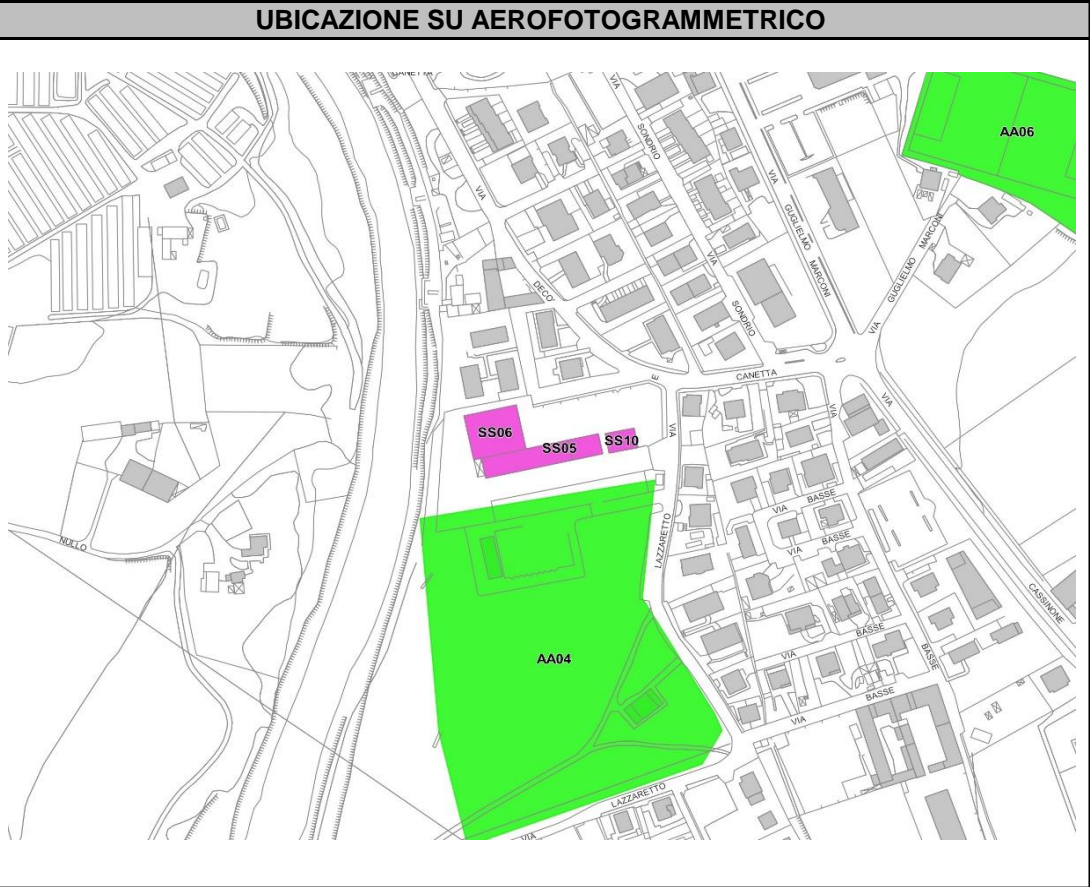
LOCALIZZAZIONE		ACCESSIBILITA'						
Indirizzo	Via Lazzaretto, 2	Accessi	da nord	Via Decò e Canetta	Pedonale	Automobili	Fuoristrada	M. pesanti
Altitudine	231 mslm		da est	Via Lazzaretto	<div></div>	<div></div>	<div></div>	<div></div>
Latitudine WGS84			da ovest		Manto stradale		Accesso disabili	
Longitudine WGS84			da sud		Asfalto		X	

CARATTERISTICHE ESSENZIALI			
Superficie coperta	789 m2	Strutture verticali	
Superficie scoperta		Strutture orizzontali	
Area di pertinenza	Comunale	Pavimentazione	asfalto, cemento
Piani fuori terra	1	Utilizzo tipico	Volontariato di Protezione Civile
Piani interrati		Edificio antisismico	

SERVIZI					
Acqua		Telefono e internet	X	Altri servizi	
Servizi igienici		Servizi igienici per disabili			
Elettricità	X	Idranti			
Gas		Prevenzione antincendio			
Strutture utili nelle vicinanze	SS06, SS10, AA04				
Strutture utili a distanza moderata	AA06				

INTERFERENZA CON GLI AMBITI DI PERICOLOSITA'				GESTIONE E RECAPITI	
Idraulica		Incendio boschivo		Gestori	Fabrizio Ruggeri
Idrogeologica		Sismico	X	Contatti telefonici	cell: 3347449229
Temporal forti		Incidente Viabilistico		Contatti internet	info @sommozzatoriprotezionecivilefipsasbg.it
Vento forte		Dighe	X	Altri contatti	
Neve		Incidente industriale		Altro responsabile	
Valanghe		Altro		Note	

CARATTERISTICHE SPECIFICHE										
Scheda tipo	Albergo	Parcheggio	Chiesa	Ostello	Parco	Palestra	B&B	Area feste	Strategica	Altro
	Oratorio	Rifugio	Piazzale	Scuola	Camping	Campo sp.	Ospedale	Abitazione	Area verde	Altro
N. locali			Strutture o servizi particolari				Palestra/ teatro/ auditorium			
N. persone ospitabili										
Periodi di chiusura			Convenzione con Comune				Bar interno/ area ristoro/ altri locali			
Utilizzo effettivo	Volontariato di P.C.									
Aule			Note							
Parcheggio interno										
Custode/ altri contatti										
Generatore autonomo										
Piano di evacuazione										



SS06		CROCE ROSSA ITALIANA	
Data	mag 2025	STRUTTURA STRATEGICA (Sedi strutture operative)	
Comune	Seriate		

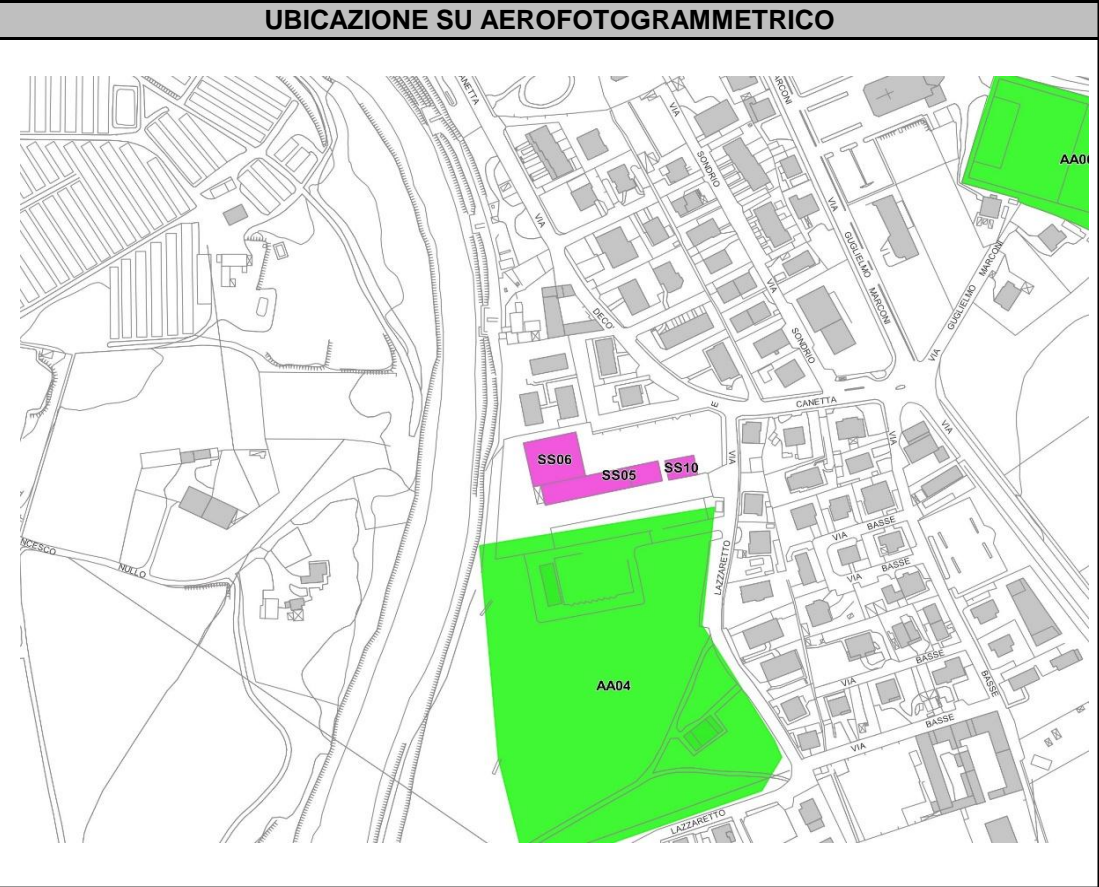
LOCALIZZAZIONE		ACCESSIBILITA'						
Indirizzo	Via Decò e Canetta, 114	Accessi	da nord	Via Decò e Canetta	Pedonale	Automobili	Fuoristrada	M. pesanti
Altitudine	231 mslm		da est	Via Lazzaretto	<div></div>	<div></div>	<div></div>	<div></div>
Latitudine WGS84			da ovest		Manto stradale		Accesso disabili	
Longitudine WGS84			da sud		Asfalto		X	

CARATTERISTICHE ESSENZIALI			
Superficie coperta	779 m2	Strutture verticali	
Superficie scoperta		Strutture orizzontali	
Area di pertinenza	Comunale	Pavimentazione	asfalto, cemento
Piani fuori terra	1	Utilizzo tipico	Croce Rossa
Piani interrati		Edificio antisismico	

SERVIZI					
Acqua	X	Telefono e internet	X	Altri servizi	
Servizi igienici		Servizi igienici per disabili			
Elettricità	X	Idranti			
Gas		Prevenzione antincendio			
Strutture utili nelle vicinanze	SS05, SS10, AA04				
Strutture utili a distanza moderata	AA06				

INTERFERENZA CON GLI AMBITI DI PERICOLOSITA'				GESTIONE E RECAPITI	
Idraulica		Incendio boschivo		Gestori	
Idrogeologica		Sismico	X	Contatti telefonici	tel: 035301443 - fax: 035300954
Temporal forti		Incidente Viabilistico		Contatti internet	criseriate@yahoo.com - criseriate@tiscali.it
Vento forte		Dighe	X	Altri contatti	
Neve		Incidente industriale		Altro responsabile	
Valanghe		Altro		Note	

CARATTERISTICHE SPECIFICHE										
Scheda tipo	Albergo	Parcheggio	Chiesa	Ostello	Parco	Palestra	B&B	Area feste	Strategica	Altro
	Oratorio	Rifugio	Piazzale	Scuola	Camping	Campo sp.	Ospedale	Abitazione	Area verde	Altro
N. locali			Strutture o servizi particolari				Palestra/ teatro/ auditorium			
N. persone ospitabili										
Periodi di chiusura			Convenzione con Comune				Bar interno/ area ristoro/ altri locali			
Utilizzo effettivo	Croce Rossa									
Aule			Note							
Parcheggio interno										
Custode/ altri contatti										
Generatore autonomo										
Piano di evacuazione										



SS07		CASA DELLE ASSOCIAZIONI (A.N.B., A.N.A.)	
Data	mag 2025	STRUTTURA STRATEGICA (Sedi strutture operative)	
Comune	Seriate		

LOCALIZZAZIONE		ACCESSIBILITA'						
Indirizzo	Via Decò e Canetta, 50	Accessi	da nord		Pedonale	Automobili	Fuoristrada	M. pesanti
Altitudine	241 mslm		da est	Via Decò e Canetta	<div></div>	<div></div>	<div></div>	<div></div>
Latitudine WGS84			da ovest		Manto stradale		Accesso disabili	
Longitudine WGS84			da sud		Asfalto		X	

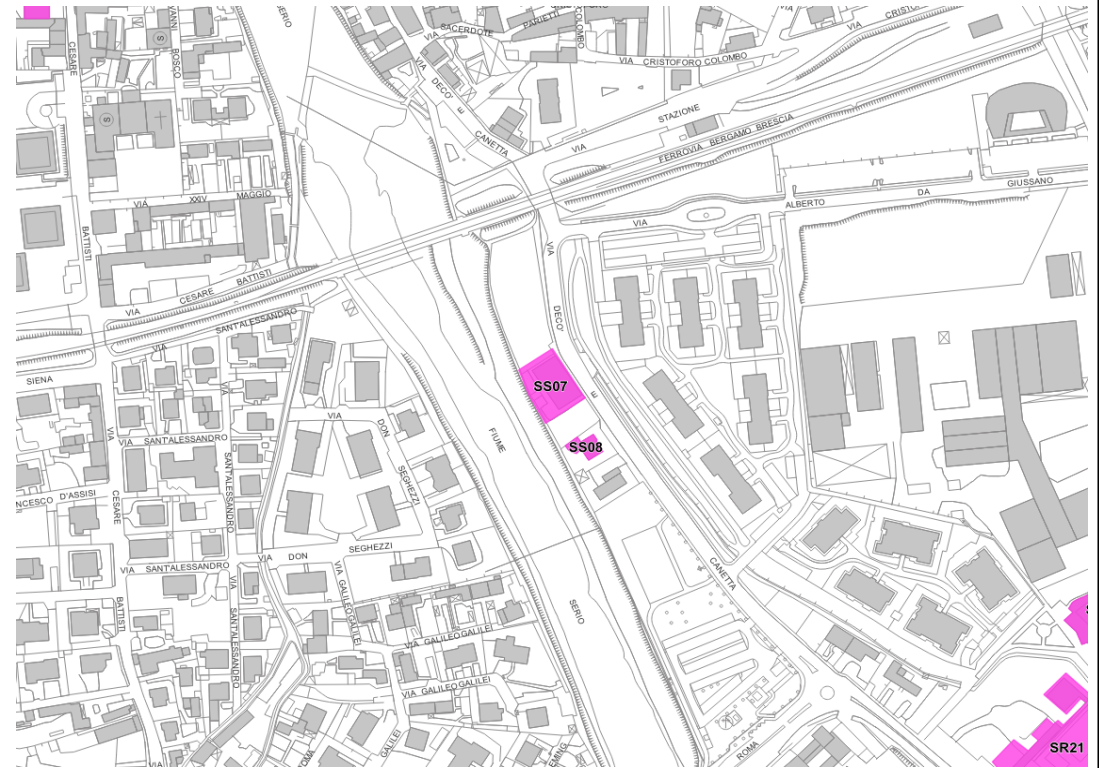
CARATTERISTICHE ESSENZIALI			
Superficie coperta	867 m2	Strutture verticali	
Superficie scoperta		Strutture orizzontali	
Area di pertinenza	Comunale	Pavimentazione	asfalto, cemento
Piani fuori terra	2	Utilizzo tipico	casa delle associazioni
Piani interrati	1	Edificio antisismico	

SERVIZI					
Acqua	X	Telefono e internet	X	Altri servizi	
Servizi igienici	13	Servizi igienici per disabili			
Elettricità	X	Idranti			
Gas		Prevenzione antincendio			
Strutture utili nelle vicinanze	SS08				
Strutture utili a distanza moderata	SR21, SR23				

INTERFERENZA CON GLI AMBITI DI PERICOLOSITA'				GESTIONE E RECAPITI	
Idraulica	X	Incendio boschivo		Gestori	Amministrazione comunale
Idrogeologica		Sismico	X	Contatti telefonici	tel:035304111 - fax:035301152
Temporal forti		Incidente Viabilistico		Contatti internet	comune.seriate@pec.it
Vento forte		Dighe	X	Altri contatti	cell:3386814311
Neve		Incidente industriale		Altro responsabile	A.N.B. Mauro Lussana
Valanghe		Altro		Note	

CARATTERISTICHE SPECIFICHE										
Scheda tipo	Albergo	Parcheggio	Chiesa	Ostello	Parco	Palestra	B&B	Area feste	Strategica	Altro
	Oratorio	Rifugio	Piazzale	Scuola	Camping	Campo sp.	Ospedale	Abitazione	Area verde	Altro
N. locali	12		Strutture o servizi particolari				Palestra/ teatro/ auditorium			
N. persone ospitabili										
Periodi di chiusura			Convenzione con Comune				Bar interno/ area ristoro/ altri locali			
Utilizzo effettivo										
Aule			Note	La struttura ospita diverse associazioni, tra cui due che operano attivamente collaborando con gli organi di Protezione Civile in occasione di un'emergenza: <u>Associazione Nazionale Bersaglieri A.N.B. Nucleo di Seriate di Protezione Civile</u> e <u>Associazione Nazionale Alpini A.N.A.</u>						
Parcheggio interno	X									
Custode/ altri contatti										
Generatore autonomo										
Piano di evacuazione										

UBICAZIONE SU AEROFOTOGRAMMETRICO



UBICAZIONE SU ORTOFOTO



SS08		Casetta sul serio	
Data	mag 2025	STRUTTURA STRATEGICA (Sedi strutture operative)	
Comune	Seriate		

LOCALIZZAZIONE		ACCESSIBILITA'						
Indirizzo	Via Decò e Canetta, 52	Accessi	da nord		Pedonale	Automobili	Fuoristrada	M. pesanti
Altitudine	244 mslm		da est	Via Decò e Canetta	<div></div>	<div></div>	<div></div>	<div></div>
Latitudine WGS84			da ovest		Manto stradale		Accesso disabili	
Longitudine WGS84			da sud		Asfalto		X	

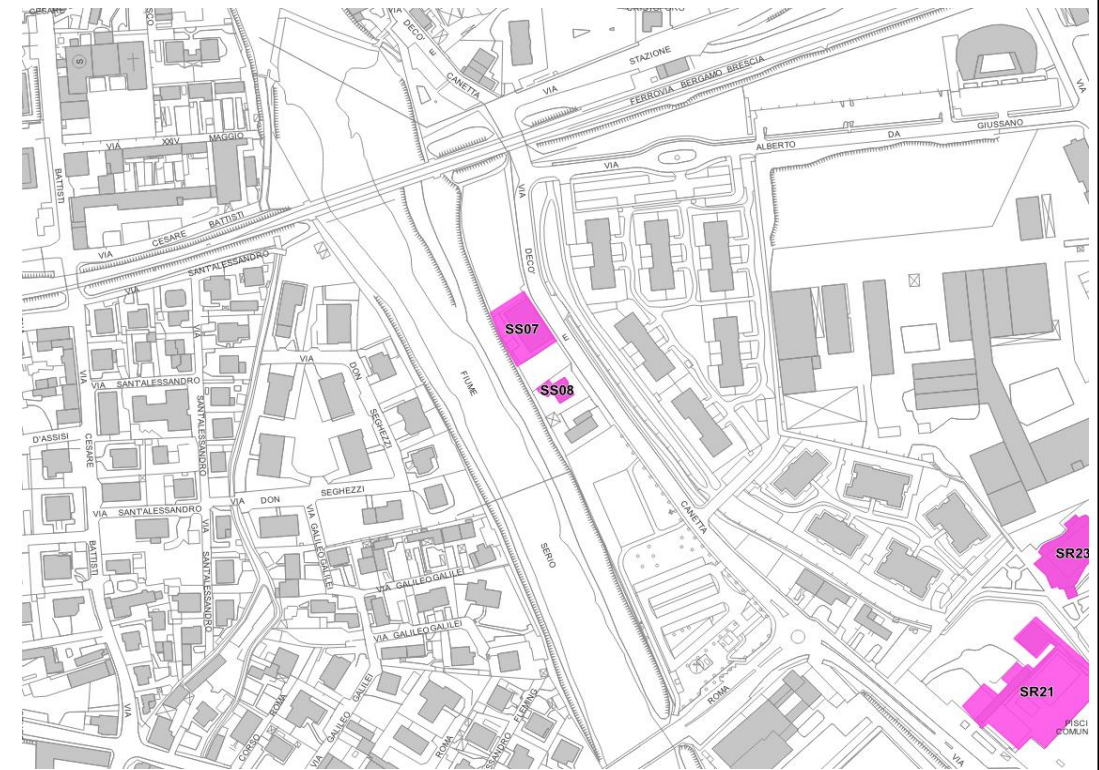
CARATTERISTICHE ESSENZIALI			
Superficie coperta	158 m2	Strutture verticali	
Superficie scoperta		Strutture orizzontali	
Area di pertinenza	Comunale	Pavimentazione	asfalto, cemento
Piani fuori terra	1	Utilizzo tipico	
Piani interrati		Edificio antisismico	

SERVIZI					
Acqua	X	Telefono e internet	X	Altri servizi	
Servizi igienici	2	Servizi igienici per disabili			
Elettricità	X	Idranti			
Gas		Prevenzione antincendio			
Strutture utili nelle vicinanze	SS07				
Strutture utili a distanza moderata	SR21, SR23				

INTERFERENZA CON GLI AMBITI DI PERICOLOSITA'				GESTIONE E RECAPITI	
Idraulica	X	Incendio boschivo		Gestori	Amministrazione comunale
Idrogeologica		Sismico	X	Contatti telefonici	tel: 035290387 - fax: 0350275520
Temporal forti		Incidente Viabilistico		Contatti internet	casetta.sulserio@coopimpronta.it
Vento forte		Dighe	X	Altri contatti	cell: 3316836971
Neve		Incidente industriale		Altro responsabile	
Valanghe		Altro		Note	

CARATTERISTICHE SPECIFICHE										
Scheda tipo	Albergo	Parcheggio	Chiesa	Ostello	Parco	Palestra	B&B	Area feste	Strategica	Altro
	Oratorio	Rifugio	Piazzale	Scuola	Camping	Campo sp.	Ospedale	Abitazione	Area verde	Altro
N. locali			Strutture o servizi particolari				Palestra/ teatro/ auditorium			
N. persone ospitabili										
Periodi di chiusura			Convenzione con Comune				Bar interno/ area ristoro/ altri locali			
Utilizzo effettivo										
Aule			Note							
Parcheggio interno										
Custode/ altri contatti										
Generatore autonomo										
Piano di evacuazione										

UBICAZIONE SU AEROFOTOGRAMMETRICO



UBICAZIONE SU ORTOFOTO



SS09		CENTRO CIVICO	
Data	mag 2025	STRUTTURA STRATEGICA (Sedi strutture operative)	
Comune	Seriate		

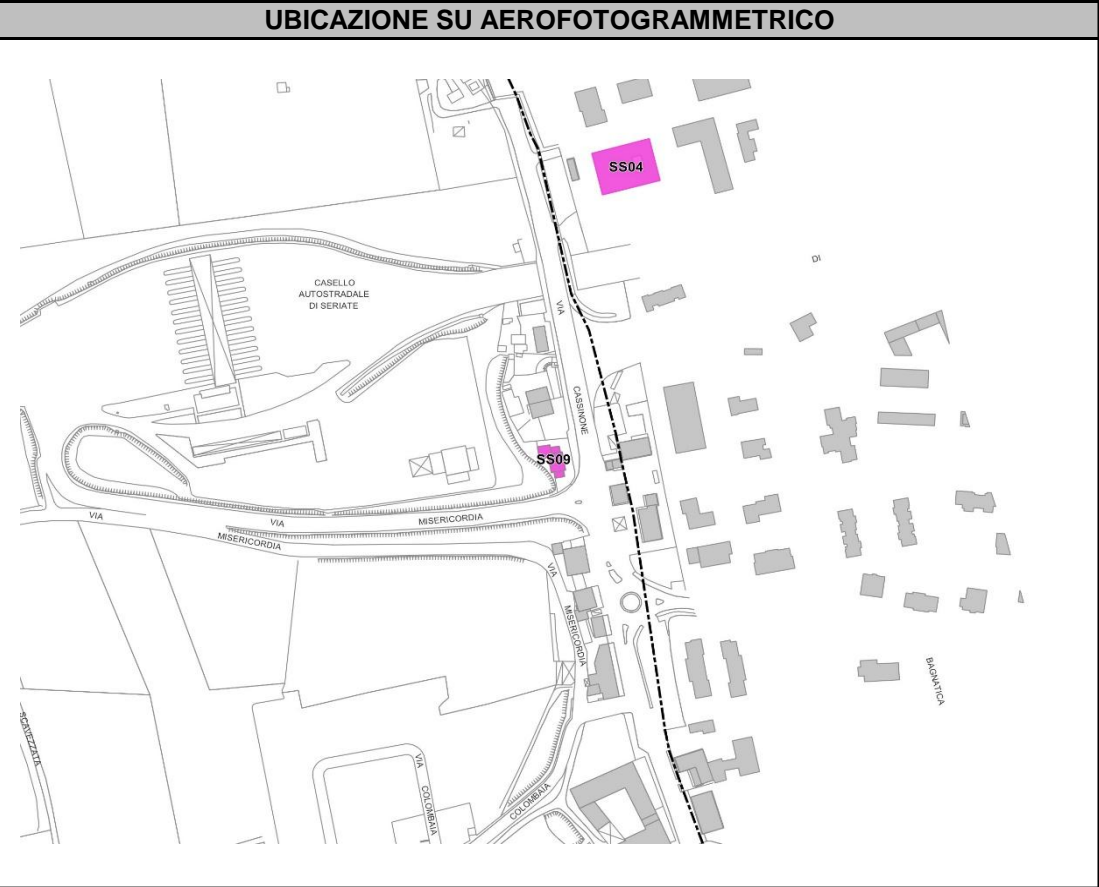
LOCALIZZAZIONE		ACCESSIBILITA'						
Indirizzo	Via Cassinone, 60	Accessi	da nord		Pedonale	Automobili	Fuoristrada	M. pesanti
Altitudine	221 mslm		da est	Via Cassinone	<div></div>	<div></div>	<div></div>	<div></div>
Latitudine WGS84			da ovest		Manto stradale		Accesso disabili	
Longitudine WGS84			da sud	Via Misericordia	Asfalto		X	

CARATTERISTICHE ESSENZIALI			
Superficie coperta	172 m2	Strutture verticali	
Superficie scoperta		Strutture orizzontali	
Area di pertinenza	Comunale	Pavimentazione	cemento, erba
Piani fuori terra	2	Utilizzo tipico	centro civico
Piani interrati		Edificio antisismico	

SERVIZI					
Acqua	X	Telefono e internet	X	Altri servizi	
Servizi igienici	1	Servizi igienici per disabili			
Elettricit�	X	Idranti			
Gas		Prevenzione antincendio			
Strutture utili nelle vicinanze					
Strutture utili a distanza moderata	SS04				

INTERFERENZA CON GLI AMBITI DI PERICOLOSITA'			GESTIONE E RECAPITI	
Idraulica		Incendio boschivo	Gestori	Amministrazione comunale
Idrogeologica		Sismico	X	Contatti telefonici
Temporal forti		Incidente Viabilistico	X	Contatti internet
Vento forte		Dighe		Altri contatti
Neve		Incidente industriale		Altro responsabile
Valanghe		Altro		Note

CARATTERISTICHE SPECIFICHE										
Scheda tipo	Albergo	Parcheggio	Chiesa	Ostello	Parco	Palestra	B&B	Area feste	Strategica	Cinetatro
	Oratorio	Rifugio	Piazzale	Scuola	Camping	Campo sp.	Ospedale	Abitazione	Area verde	Altro
N. locali			Strutture o servizi particolari				Palestra/ teatro/ auditorium			
N. persone ospitabili										
Periodi di chiusura			Convenzione con Comune				Bar interno/ area ristoro/ altri locali			
Utilizzo effettivo	centro civico									
Aule			Note							
Parcheggio interno										
Custode/ altri contatti										
Generatore autonomo										
Piano di evacuazione										



SS10		MAGAZZINO COMUNALE	
Data	mag 2025	STRUTTURA STRATEGICA (Sedi gestione emergenza)	
Comune	Seriate		

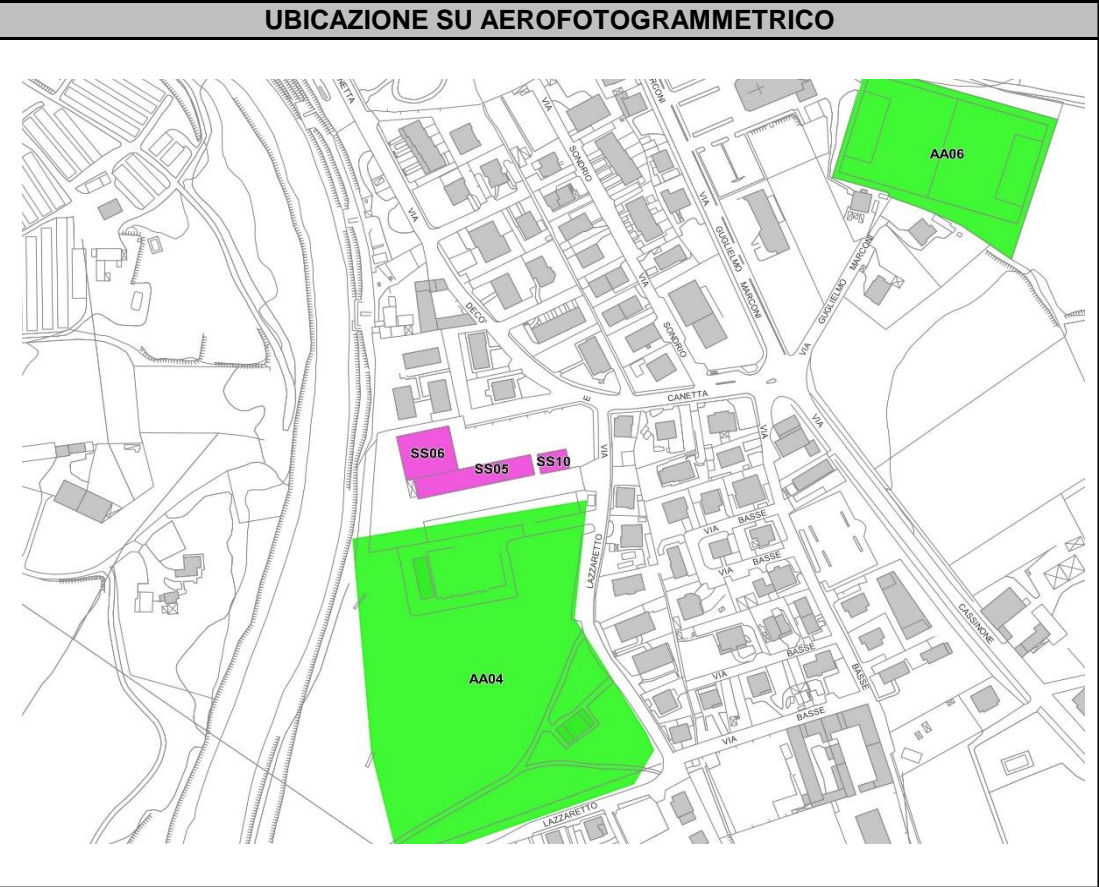
LOCALIZZAZIONE		ACCESSIBILITA'						
Indirizzo	Via Lazzaretto, 2	Accessi	da nord		Pedonale	Automobili	Fuoristrada	M. pesanti
Altitudine	231 mslm		da est	Via Lazzaretto				
Latitudine WGS84			da ovest		Manto stradale		Accesso disabili	
Longitudine WGS84			da sud		Asfalto		X	

CARATTERISTICHE ESSENZIALI			
Superficie coperta	188 m2	Strutture verticali	
Superficie scoperta	1742 m2	Strutture orizzontali	
Area di pertinenza	Comunale	Pavimentazione	cemento
Piani fuori terra	1	Utilizzo tipico	magazzino
Piani interrati		Edificio antisismico	

SERVIZI					
Acqua	X	Telefono e internet	X	Altri servizi	
Servizi igienici	2	Servizi igienici per disabili			
Elettricit�	X	Idranti			
Gas		Prevenzione antincendio			
Strutture utili nelle vicinanze	SS05, SS06, AA04				
Strutture utili a distanza moderata	AA06				

INTERFERENZA CON GLI AMBITI DI PERICOLOSITA'				GESTIONE E RECAPITI	
Idraulica		Incendio boschivo		Gestori	Amministrazione comunale
Idrogeologica		Sismico	X	Contatti telefonici	tel: 035303896 - fax: 035301152
Temporal forti		Incidente Viabilistico		Contatti internet	comune.seriate@pec.it
Vento forte		Dighe	X	Altri contatti	
Neve		Incidente industriale		Altro responsabile	
Valanghe		Altro		Note	

CARATTERISTICHE SPECIFICHE										
Scheda tipo	Albergo	Parcheggio	Chiesa	Ostello	Parco	Palestra	B&B	Area feste	Strategica	Cineteatro
	Oratorio	Rifugio	Piazzale	Scuola	Camping	Campo sp.	Ospedale	Abitazione	Area verde	Altro
N. locali	5		Strutture o servizi particolari				Palestra/ teatro/ auditorium			
N. persone ospitabili										
Periodi di chiusura			Convenzione con Comune				Bar interno/ area ristoro/ altri locali			
Utilizzo effettivo	magazzino									
Aule			Note	Una parte di magazzino è utilizzata dal gruppo <u>Associazione Nazionale Bersaglieri A.N.B. Nucleo di Seriate di Protezione Civile</u>						
Parcheggio interno										
Custode/ altri contatti										
Generatore autonomo										
Piano di evacuazione										



SS11		OSPEDALE "BOLOGNINI"	
Data	mag 2025	STRUTTURA STRATEGICA (Opere e infrastrutture strategiche)	
Comune	Seriate		

LOCALIZZAZIONE		ACCESSIBILITA'					
Indirizzo	Via Paderno, 21	Accessi	da nord		Pedonale	Automobili	Fuoristrada
Altitudine	240 mslm		da est	Via C. Battisti			
Latitudine WGS84	5059341.39		da ovest	Via Paderno	Manto stradale		Accesso disabili
Longitudine WGS84	555881.49		da sud	Via C. Battisti	Asfalto		X

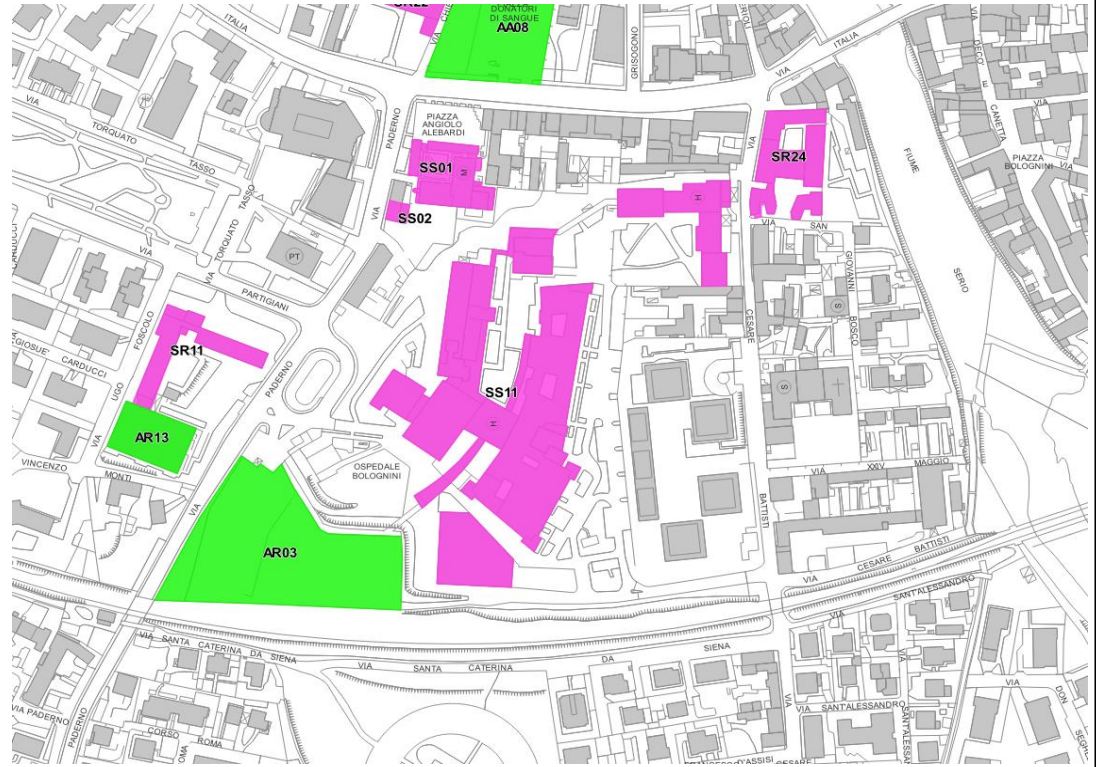
CARATTERISTICHE ESSENZIALI			
Superficie coperta	12782 m2 (8 edifici)	Strutture verticali	
Superficie scoperta		Strutture orizzontali	
Area di pertinenza	Comunale	Pavimentazione	cemento
Piani fuori terra	*vedi note	Utilizzo tipico	ospedale
Piani interrati		Edificio antisismico	

SERVIZI					
Acqua	X	Telefono e internet	X	Altri servizi	
Servizi igienici	X	Servizi igienici per disabili	X		
Elettricit�	X	Idranti	X		
Gas	X	Prevenzione antincendio	X		
Strutture utili nelle vicinanze	AR03, SS01, SS02, SR24				
Strutture utili a distanza moderata	AR13, SR11, AA08, SR22				

INTERFERENZA CON GLI AMBITI DI PERICOLOSITA'				GESTIONE E RECAPITI	
Ibraulica	X	Incendio boschivo		Gestori	ASST Bergamo Est
Idrogeologica		Sismico	X	Contatti telefonici	tel: 0353063111 - tel: 0353063231
Temporal forti		Incidente Viabilistico		Contatti internet	dirmed.seriate@asst-bergamoest.it
Vento forte		Dighe	X	Altri contatti	
Neve		Incidente industriale		Altro responsabile	
Valanghe		Altro		Note	

CARATTERISTICHE SPECIFICHE											
Scheda tipo	Albergo	Parcheggio	Chiesa	Ostello	Parco	Palestra	B&B	Area feste	Strategica	Cineteatro	
	Oratorio	Rifugio	Piazzale	Scuola	Camping	Campo sp.	Ospedale	Abitazione	Area verde	Altro	
N. locali	*vedi note		Strutture o servizi particolari					Palestra/ teatro/ auditorium			
N. persone ospitabili	*vedi note										
Periodi di chiusura			Convenzione con Comune					Bar interno/ area ristoro/ altri locali			
Utilizzo effettivo	ospedale										
Aule			Note	<u>EDIFICIO 1</u> (endoscopia, hall, nido): locali 32, piani 5, servizi ig. 23, posti letto 25, personale 18; <u>EDIFICIO 2</u> (emergenza, urgenza): locali 74, piani 4, servizi ig. 19, posti letto 15, personale 25, autoambulanze 1; <u>EDIFICIO 3</u> (degenze mediche): locali 198, piani 10, servizi ig. 126, posti letto 104, personale 77; <u>EDIFICIO 4</u> (degenze chirurgiche): locali 180, piani 5, servizi ig. 130, posti letto 120, personale 121; <u>EDIFICIO 5</u> (degenze, servizi): locali 170, piani 5, servizi ig. 60, posti letto 24, personale 72, sale operatorie 6; <u>EDIFICIO 6</u> (uffici amministrativi): locali 39, piani 4, servizi ig. 5, personale 33; <u>EDIFICIO 7</u> (uffici amministrativi, ambulatori locali): locali 160, piani 8, servizi ig. 78, personale 46; <u>EDIFICIO 8</u> (uffici amministrativi, uffici direzione): locali 41, piani 6, servizi ig. 19, personale 56.							
Parcheggio interno	X										
Custode/ altri contatti											
Generatore autonomo	X										
Piano di evacuazione	X										

UBICAZIONE SU AEROFOTOGRAMMETRICO



DOCUMENTAZIONE FOTOGRAFICA



Si riportano inoltre le Strutture Rilevanti censite sul territorio comunale e descritte anch'esse nelle Schede allegate, nonché indicate nella Carta delle Strutture e Superfici Strategiche, e di seguito sinteticamente elencate:

CODICE	NOME	TIPOLOGIA
SR01	Scuola dell'infanzia "Lorenzini"	Struttura rilevante – Struttura scolastica
SR02	Scuola primaria "Donizzetti"	Struttura rilevante – Struttura scolastica
SR03	Scuola primaria "Battisti"	Struttura rilevante – Struttura scolastica
SR04	Scuola primaria "Rodari"	Struttura rilevante – Struttura scolastica
SR05	Scuola secondaria "Carozzi"	Struttura rilevante – Struttura scolastica
SR06	Ex scuola "Buonarroti"	Struttura rilevante – Struttura scolastica
SR07	Scuola dell'infanzia "Primavera"	Struttura rilevante – Struttura scolastica
SR08	Scuola primaria "Cerioli"	Struttura rilevante – Struttura scolastica
SR09	Scuola secondaria "Moro"	Struttura rilevante – Struttura scolastica
SR10	Istituto superiore "Majorana" – sede Corso Europa	Struttura rilevante – Struttura scolastica
SR11	Istituto superiore "Majorana" – sede Via Partigiani	Struttura rilevante – Struttura scolastica
SR12	Scuola edile	Struttura rilevante – Struttura scolastica
SR13	Scuola dell'infanzia "Sacra Famiglia"	Struttura rilevante – Struttura scolastica
SR14	Scuola dell'infanzia "Levati"	Struttura rilevante – Struttura scolastica
SR15	Scuola dell'infanzia "Bolognini – Carozzi"	Struttura rilevante – Struttura scolastica
SR16	Scuola dell'infanzia "Ubbiali"	Struttura rilevante – Struttura scolastica
SR17	Istituto "Sacra Famiglia"	Struttura rilevante – Struttura scolastica
SR18	Oratorio "Papa Giovanni XXIII"	Struttura rilevante – Struttura ricreativa/recettiva sensibile
SR19	Oratorio "Don G. Bosco"	Struttura rilevante – Struttura ricreativa/recettiva sensibile
SR20	Oratorio "S. Antonio da Padova"	Struttura rilevante – Struttura ricreativa/recettiva sensibile
SR21	Piscina comunale	Struttura rilevante – Struttura ricreativa/recettiva sensibile
SR22	Biblioteca comunale	Struttura rilevante – Struttura civica e pubblica
SR23	Cineteatro	Struttura rilevante – Struttura ricreativa/recettiva sensibile
SR24	RSA "Papa Giovanni Paolo I"	Struttura rilevante – Struttura ricreativa/recettiva sensibile



SR01		SCUOLA DELL'INFANZIA "LORENZINI" (I.C. Cesare Battisti)	
Data	mag 2025	STRUTTURA RILEVANTE (Strutture scolastiche)	
Comune	Seriate		

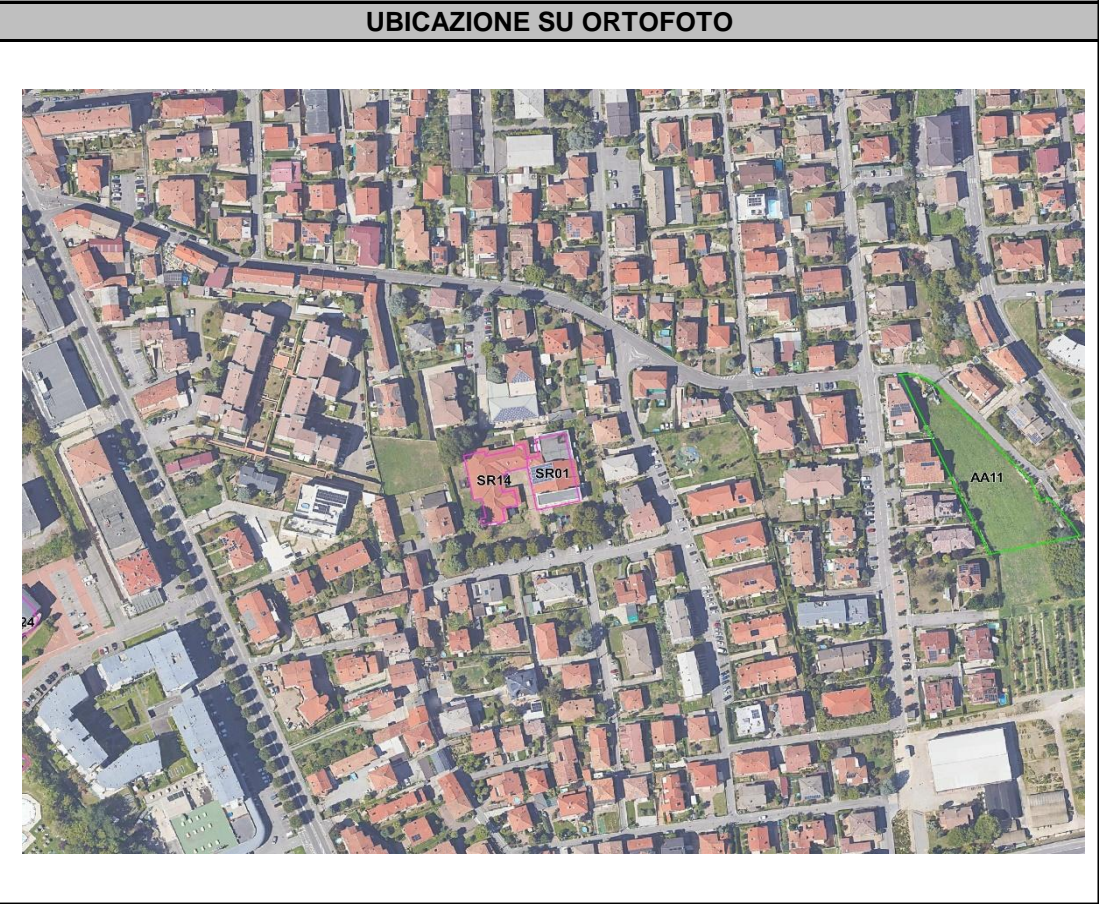
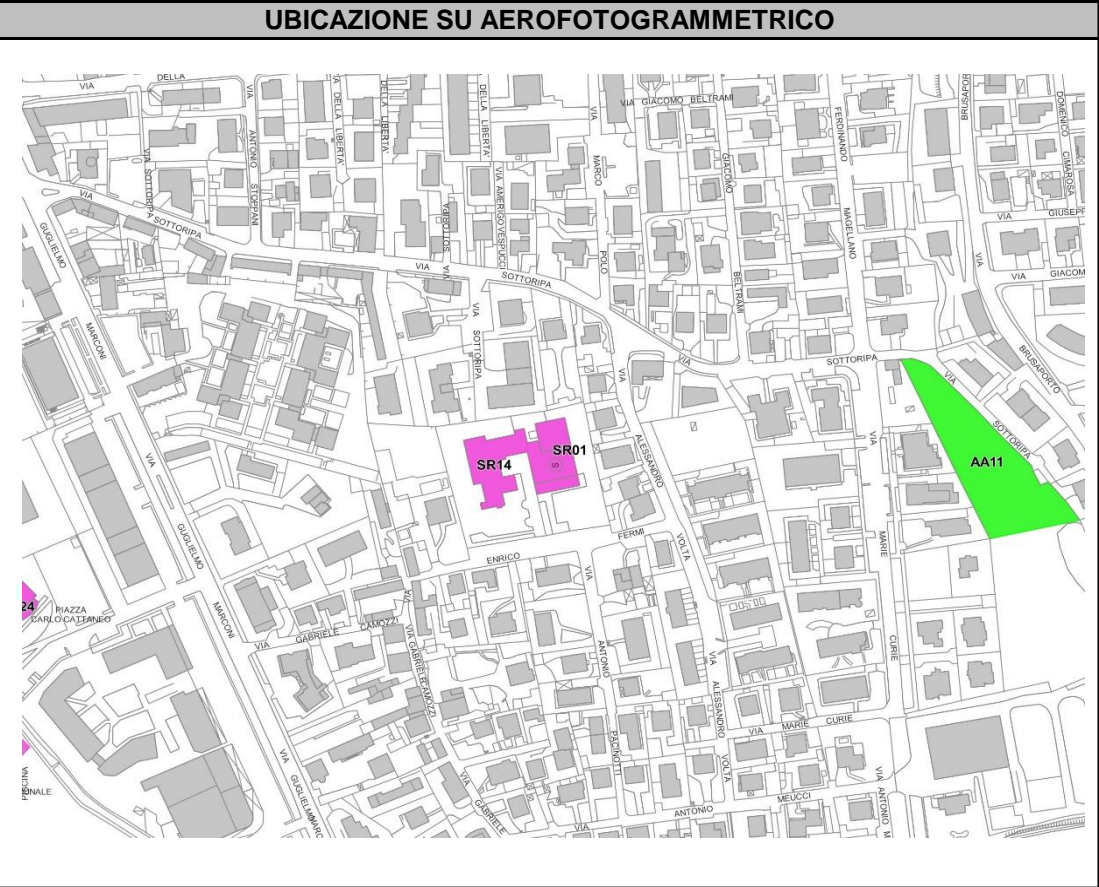
LOCALIZZAZIONE		ACCESSIBILITA'						
Indirizzo	Via Enrico Fermi, 29	Accessi	da nord		Pedonale	Automobili	Fuoristrada	M. pesanti
Altitudine	238 mslm		da est		<div></div>	<div></div>	<div></div>	<div></div>
Latitudine WGS84			da ovest		Manto stradale		Accesso disabili	
Longitudine WGS84			da sud	Via E. Fermi	Asfalto		X	

CARATTERISTICHE ESSENZIALI			
Superficie coperta	915 m2	Strutture verticali	
Superficie scoperta		Strutture orizzontali	
Area di pertinenza	Comunale	Pavimentazione	asfalto, cemento
Piani fuori terra	2	Utilizzo tipico	scuola infanzia
Piani interrati		Edificio antisismico	si

SERVIZI					
Acqua	X	Telefono e internet	X	Altri servizi	
Servizi igienici	X	Servizi igienici per disabili			
Elettricit�	X	Idranti			
Gas		Prevenzione antincendio			
Strutture utili nelle vicinanze	SR14				
Strutture utili a distanza moderata	AA11				

INTERFERENZA CON GLI AMBITI DI PERICOLOSITA'				GESTIONE E RECAPITI	
Idraulica		Incendio boschivo		Gestori	Amministrazione comunale
Idrogeologica		Sismico	X	Contatti telefonici	tel: 035294016
Temporal forti		Incidente Viabilistico		Contatti internet	bgic875006@istruzione.it
Vento forte		Dighe	X	Altri contatti	
Neve		Incidente industriale		Altro responsabile	
Valanghe		Altro		Note	

CARATTERISTICHE SPECIFICHE										
Scheda tipo	Albergo	Parcheggio	Chiesa	Ostello	Parco	Palestra	B&B	Area feste	Strategica	Altro
	Oratorio	Rifugio	Piazzale	Scuola	Camping	Campo sp.	Ospedale	Abitazione	Area verde	Altro
N. locali	max 130 alunni		Strutture o servizi particolari				Palestra/ teatro/ auditorium		max 134 pasti	
N. persone ospitabili										
Periodi di chiusura	Scuola		Convenzione con Comune				Bar interno/ area ristoro/ altri locali			
Utilizzo effettivo										
Aule			Note	Previsto trasferimento per l'a.s. 2025/2026 in Via Buonarroti, 22						
Parcheggio interno										
Custode/ altri contatti										
Generatore autonomo										
Piano di evacuazione										



SR02		SCUOLA PRIMARIA "DONIZZETTI " (I.C. Cesare Battisti)	
Data	mag 2025	STRUTTURA RILEVANTE (Strutture scolastiche)	
Comune	Seriate		

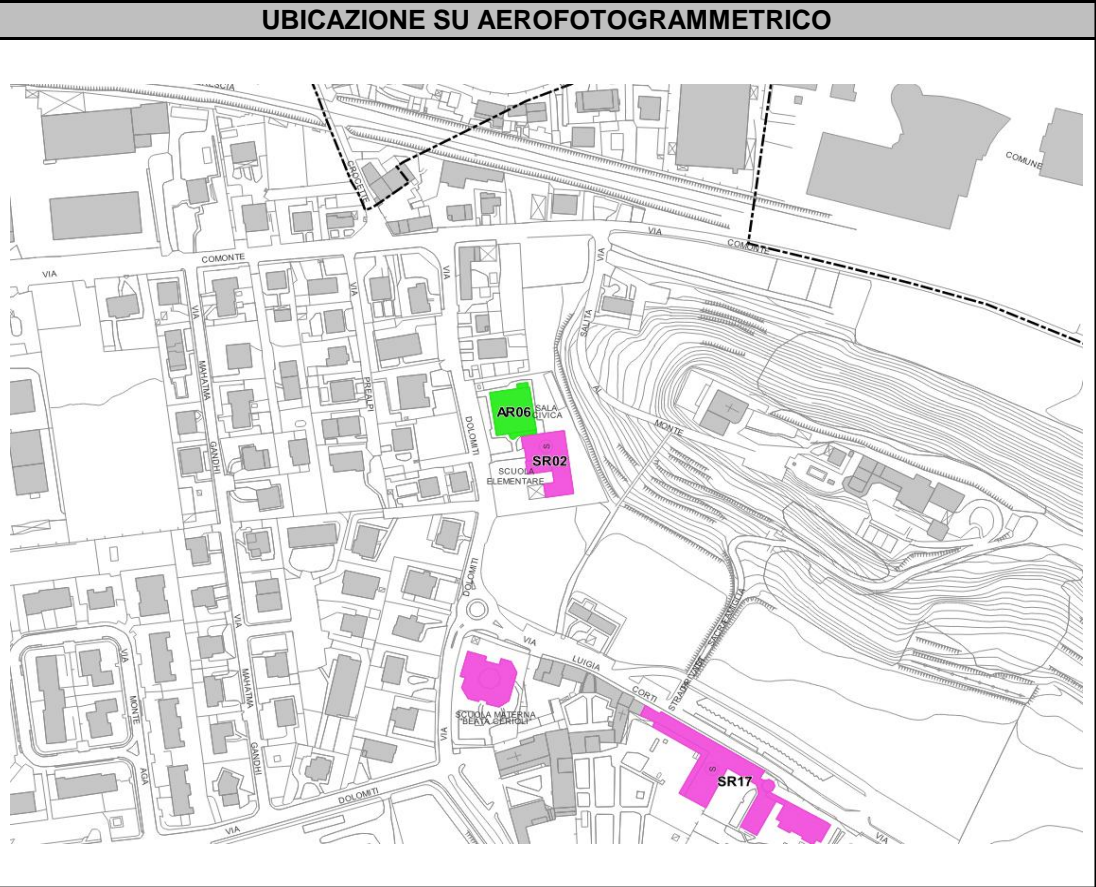
LOCALIZZAZIONE		ACCESSIBILITA'						
Indirizzo	Via Dolomiti, 11	Accessi	da nord		Pedonale	Automobili	Fuoristrada	M. pesanti
Altitudine	249 mslm		da est		<div></div>	<div></div>	<div></div>	<div></div>
Latitudine WGS84	5059321.51		da ovest	Via Dolomiti	Manto stradale		Accesso disabili	
Longitudine WGS84	558205.62		da sud		Asfalto		X	

CARATTERISTICHE ESSENZIALI			
Superficie coperta	724 m2	Strutture verticali	
Superficie scoperta		Strutture orizzontali	
Area di pertinenza	Comunale	Pavimentazione	asfalto, cemento
Piani fuori terra	2	Utilizzo tipico	scuola primaria
Piani interrati		Edificio antisismico	si

SERVIZI					
Acqua	X	Telefono e internet	X	Altri servizi	
Servizi igienici	12	Servizi igienici per disabili			
Elettricit�	X	Idranti			
Gas		Prevenzione antincendio			
Strutture utili nelle vicinanze	AR06				
Strutture utili a distanza moderata	SR17				

INTERFERENZA CON GLI AMBITI DI PERICOLOSITA'				GESTIONE E RECAPITI	
Idraulica		Incendio boschivo		Gestori	Amministrazione comunale
Idrogeologica		Sismico	X	Contatti telefonici	tel: 035294016
Temporal forti		Incidente Viabilistico		Contatti internet	bgic875006@istruzione.it
Vento forte		Dighe		Altri contatti	
Neve		Incidente industriale		Altro responsabile	
Valanghe		Altro		Note	

CARATTERISTICHE SPECIFICHE										
Scheda tipo	Albergo	Parcheggio	Chiesa	Ostello	Parco	Palestra	B&B	Area feste	Strategica	Altro
	Oratorio	Rifugio	Piazzale	Scuola	Camping	Campo sp.	Ospedale	Abitazione	Area verde	Altro
N. locali	9		Strutture o servizi particolari				Palestra/ teatro/ auditorium			
N. persone ospitabili	max 140 alunni									
Periodi di chiusura			Convenzione con Comune				Bar interno/ area ristoro/ altri locali		max 118 pasti	
Utilizzo effettivo	scuola									
Aule			Note							
Parcheggio interno										
Custode/ altri contatti										
Generatore autonomo										
Piano di evacuazione										



SR03		SCUOLA PRIMARIA "BATTISTI" (I.C. Cesare Battisti)	
Data	mag 2025	STRUTTURA RILEVANTE (Strutture scolastiche)	
Comune	Seriate		

LOCALIZZAZIONE		ACCESSIBILITA'						
Indirizzo	Via del Fabbro, 22	Accessi	da nord	Via Mons. Carozzi	Pedonale	Automobili	Fuoristrada	M. pesanti
Altitudine	245 mslm		da est					
Latitudine WGS84	5059440.04		da ovest		Manto stradale		Accesso disabili	
Longitudine WGS84	556344.08		da sud	Via del fabbro	Asfalto		X	

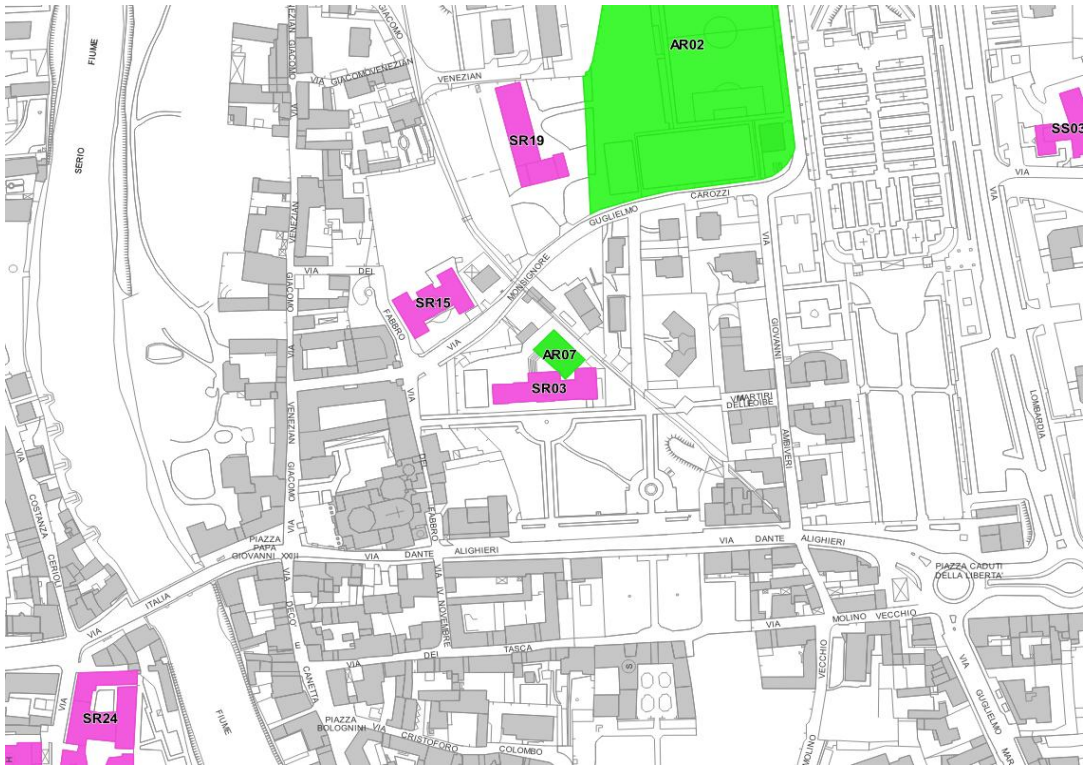
CARATTERISTICHE ESSENZIALI			
Superficie coperta	828 m2	Strutture verticali	
Superficie scoperta		Strutture orizzontali	
Area di pertinenza	Comunale	Pavimentazione	asfalto, cemento
Piani fuori terra	3	Utilizzo tipico	scuola primaria
Piani interrati		Edificio antisismico	si

SERVIZI					
Acqua	X	Telefono e internet	X	Altri servizi	
Servizi igienici	18	Servizi igienici per disabili			
Elettricit�	X	Idranti			
Gas		Prevenzione antincendio			
Strutture utili nelle vicinanze	AR07, SR15				
Strutture utili a distanza moderata	SR19, AR02, SR24				

INTERFERENZA CON GLI AMBITI DI PERICOLOSITA'				GESTIONE E RECAPITI	
Idraulica	X	Incendio boschivo		Gestori	Amministrazione comunale
Idrogeologica		Sismico	X	Contatti telefonici	tel: 035294016
Temporal forti		Incidente Viabilistico		Contatti internet	bgic875006@istruzione.it
Vento forte		Dighe	X	Altri contatti	
Neve		Incidente industriale		Altro responsabile	
Valanghe		Altro		Note	

CARATTERISTICHE SPECIFICHE										
Scheda tipo	Albergo	Parcheggio	Chiesa	Ostello	Parco	Palestra	B&B	Area feste	Strategica	Altro
	Oratorio	Rifugio	Piazzale	Scuola	Camping	Campo sp.	Ospedale	Abitazione	Area verde	Altro
N. locali	12		Strutture o servizi particolari				Palestra/ teatro/ auditorium			
N. persone ospitabili										
Periodi di chiusura			Convenzione con Comune				Bar interno/ area ristoro/ altri locali		max 96 pasti	
Utilizzo effettivo	scuola									
Aule			Note							
Parcheggio interno										
Custode/ altri contatti										
Generatore autonomo										
Piano di evacuazione										

UBICAZIONE SU AEROFOTOGRAMMETRICO



UBICAZIONE SU ORTOFOTO



SR04		SCUOLA PRIMARIA "RODARI" (I.C. Cesare Battisti)	
Data	mag 2025	STRUTTURA RILEVANTE (Strutture scolastiche)	
Comune	Seriате		

LOCALIZZAZIONE		ACCESSIBILITA'						
Indirizzo	Corso Europa, 12	Accessi	da nord	Corso Europa	Pedonale	Automobili	Fuoristrada	M. pesanti
Altitudine	237 mslm		da est					
Latitudine WGS84	5058612.24		da ovest	Via Luigi Galvani	Manto stradale		Accesso disabili	
Longitudine WGS84	557024.53		da sud		Asfalto		X	

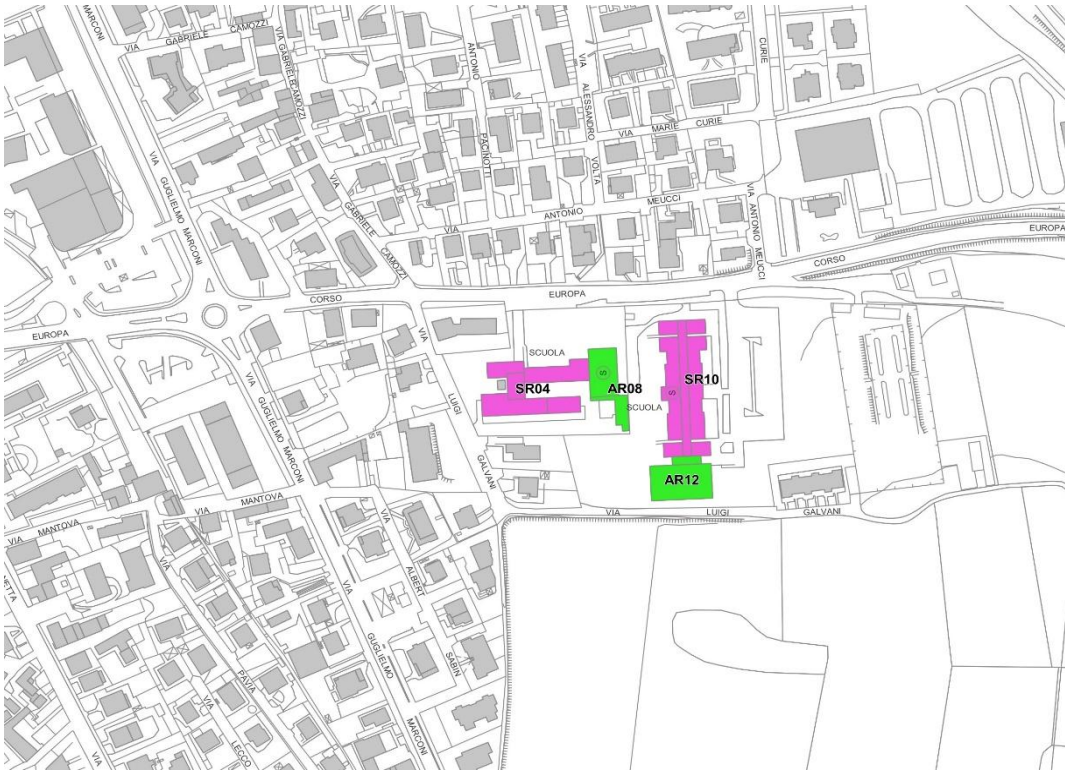
CARATTERISTICHE ESSENZIALI			
Superficie coperta	1227 m2	Strutture verticali	
Superficie scoperta		Strutture orizzontali	
Area di pertinenza	Comunale	Pavimentazione	asfalto, cemento
Piani fuori terra	2	Utilizzo tipico	scuola primaria
Piani interrati		Edificio antisismico	si

SERVIZI					
Acqua	X	Telefono e internet	X	Altri servizi	
Servizi igienici	18	Servizi igienici per disabili			
Elettricit�	X	Idranti			
Gas		Prevenzione antincendio			
Strutture utili nelle vicinanze	SR10, AR08, AR12				
Strutture utili a distanza moderata					

INTERFERENZA CON GLI AMBITI DI PERICOLOSITA'				GESTIONE E RECAPITI	
Idraulica		Incendio boschivo		Gestori	Amministrazione comunale
Idrogeologica		Sismico	X	Contatti telefonici	tel: 035294016
Temporalmente forti		Incidente Viabilistico		Contatti internet	bgic875006@istruzione.it
Vento forte		Dighe	X	Altri contatti	
Neve		Incidente industriale		Altro responsabile	
Valanghe		Altro		Note	

CARATTERISTICHE SPECIFICHE										
Scheda tipo	Albergo	Parcheggio	Chiesa	Ostello	Parco	Palestra	B&B	Area feste	Strategica	Altro
	Oratorio	Rifugio	Piazzale	Scuola	Camping	Campo sp.	Ospedale	Abitazione	Area verde	Altro
N. locali	12		Strutture o servizi particolari				Palestra/ teatro/ auditorium			
N. persone ospitabili	max 270 alunni									
Periodi di chiusura			Convenzione con Comune				Bar interno/ area ristoro/ altri locali		max 104 pasti	
Utilizzo effettivo	scuola									
Aule			Note							
Parcheggio interno										
Custode/ altri contatti										
Generatore autonomo										
Piano di evacuazione										

UBICAZIONE SU AEROFOTOGRAMMETRICO



UBICAZIONE SU ORTOFOTO



SR05		SCUOLA SECONDARIA DI PRIMO GRADO "CAROZZI" (I.C. Cesare Battisti)	
Data	mag 2025	STRUTTURA RILEVANTE (Strutture scolastiche)	
Comune	Seriate		


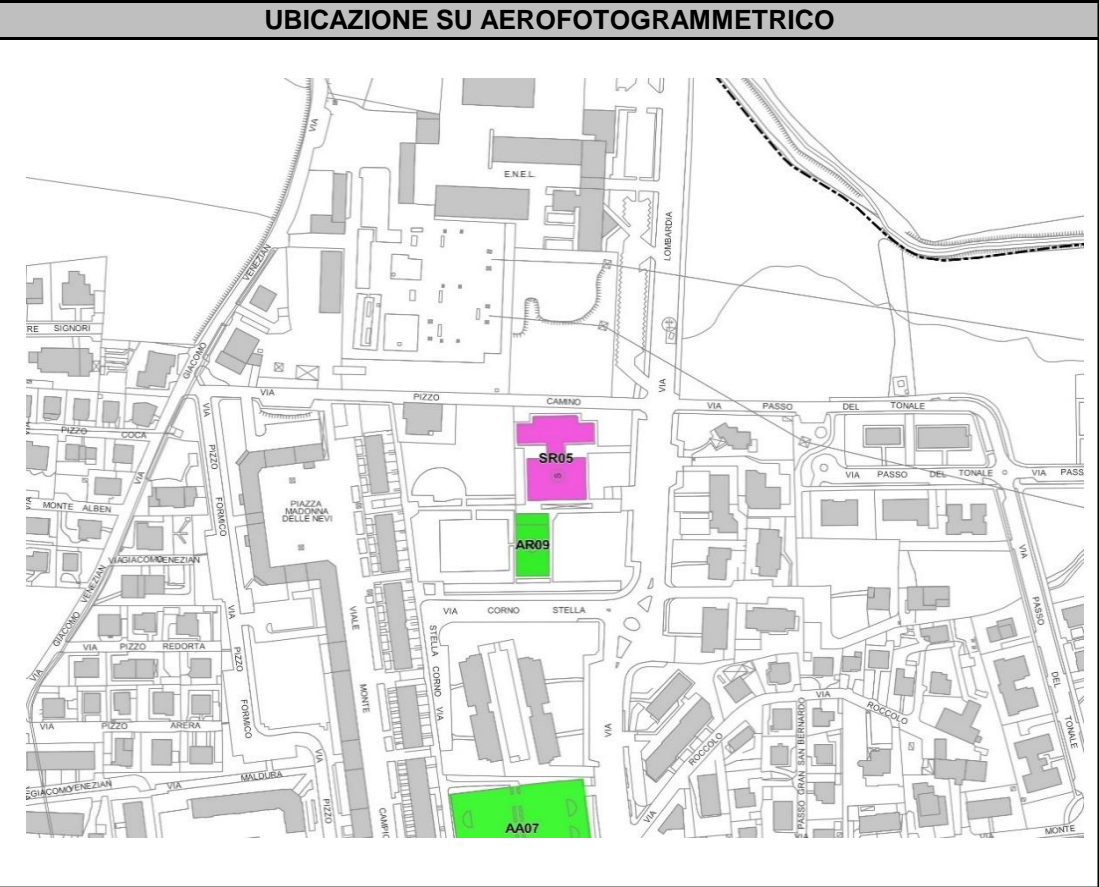
LOCALIZZAZIONE		ACCESSIBILITA'						
Indirizzo	Viale Lombardia, 5	Accessi	da nord	Via Pizzo Camino	Pedonale	Automobili	Fuoristrada	M. pesanti
Altitudine	248 mslm		da est	Viale Lombardia	<div></div>	<div></div>	<div></div>	<div></div>
Latitudine WGS84			da ovest		Manto stradale		Accesso disabili	
Longitudine WGS84			da sud	Via Corno Stella	Asfalto		X	

CARATTERISTICHE ESSENZIALI			
Superficie coperta	1470 m2	Strutture verticali	
Superficie scoperta		Strutture orizzontali	
Area di pertinenza	Comunale	Pavimentazione	asfalto, cemento
Piani fuori terra	2	Utilizzo tipico	scuola secondaria
Piani interrati		Edificio antisismico	

SERVIZI					
Acqua	X	Telefono e internet	X	Altri servizi	
Servizi igienici	35	Servizi igienici per disabili			
Elettricit�	X	Idranti			
Gas		Prevenzione antincendio			
Strutture utili nelle vicinanze	AR09				
Strutture utili a distanza moderata	AA07				

INTERFERENZA CON GLI AMBITI DI PERICOLOSITA'				GESTIONE E RECAPITI	
Idraulica		Incendio boschivo		Gestori	Amministrazione comunale
Idrogeologica		Sismico	X	Contatti telefonici	tel:035294016
Temporal forti		Incidente Viabilistico		Contatti internet	bgic875006@istruzione.it
Vento forte		Dighe	X	Altri contatti	
Neve		Incidente industriale		Altro responsabile	
Valanghe		Altro		Note	

CARATTERISTICHE SPECIFICHE										
Scheda tipo	Albergo	Parcheggio	Chiesa	Ostello	Parco	Palestra	B&B	Area feste	Strategica	Altro
	Oratorio	Rifugio	Piazzale	Scuola	Camping	Campo sp.	Ospedale	Abitazione	Area verde	Altro
N. locali	32		Strutture o servizi particolari				Palestra/ teatro/ auditorium			
N. persone ospitabili										
Periodi di chiusura	scuola		Convenzione con Comune				Bar interno/ area ristoro/ altri locali		servizio mensa	
Utilizzo effettivo										
Aule			Note							
Parcheggio interno										
Custode/ altri contatti										
Generatore autonomo										
Piano di evacuazione										



SR06		EX SCUOLA "BUONARROTI"	
Data	mag 2025	STRUTTURA RILEVANTE (Strutture scolastiche)	
Comune	Seriate		

LOCALIZZAZIONE		ACCESSIBILITA'						
Indirizzo	Via M. Buonarroti, 22	Accessi	da nord		Pedonale	Automobili	Fuoristrada	M. pesanti
Altitudine	256 mslm		da est		<div></div>	<div></div>	<div></div>	<div></div>
Latitudine WGS84			da ovest	Via M. Buonarroti	Manto stradale		Accesso disabili	
Longitudine WGS84			da sud		Asfalto		X	

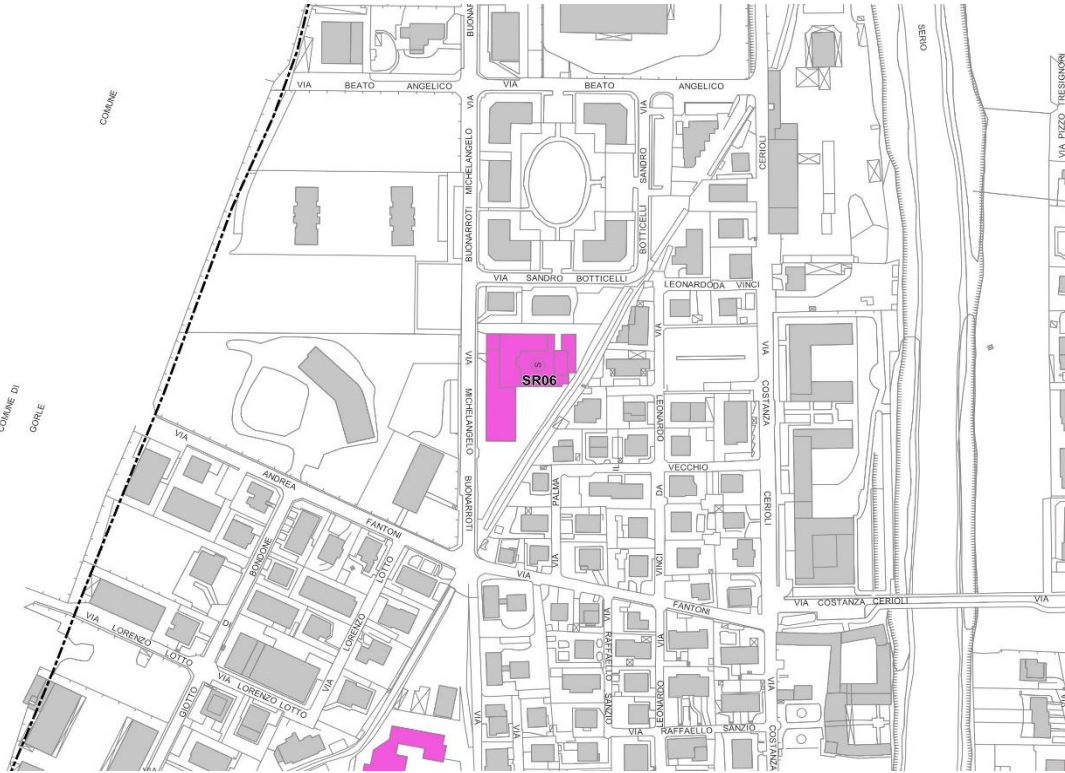
CARATTERISTICHE ESSENZIALI			
Superficie coperta	1962 m2	Strutture verticali	
Superficie scoperta		Strutture orizzontali	
Area di pertinenza	Comunale	Pavimentazione	asfalto, cemento
Piani fuori terra	1	Utilizzo tipico	scuola dell'infanzia e elementare
Piani interrati		Edificio antisismico	sì

SERVIZI					
Acqua	X	Telefono e internet	X	Altri servizi	
Servizi igienici	16	Servizi igienici per disabili			
Elettricità	X	Idranti			
Gas		Prevenzione antincendio			
Strutture utili nelle vicinanze					
Strutture utili a distanza moderata	SR12, AR14				

INTERFERENZA CON GLI AMBITI DI PERICOLOSITA'				GESTIONE E RECAPITI	
Idraulica		Incendio boschivo		Gestori	Amministrazione comunale
Idrogeologica		Sismico	X	Contatti telefonici	
Temporal forti		Incidente Viabilistico		Contatti internet	
Vento forte		Dighe	X	Altri contatti	
Neve		Incidente industriale		Altro responsabile	
Valanghe		Altro		Note	

CARATTERISTICHE SPECIFICHE												
Scheda tipo	Albergo	Parcheggio	Chiesa	Ostello	Parco	Palestra	B&B	Area feste	Strategica	Altro		
	Oratorio	Rifugio	Piazzale	Scuola	Camping	Campo sp.	Ospedale	Abitazione	Area verde	Altro		
N. locali	12		Strutture o servizi particolari				Palestra/ teatro/ auditorium		servizio mensa			
N. persone ospitabili												
Periodi di chiusura			Convenzione con Comune				Bar interno/ area ristoro/ altri locali					
Utilizzo effettivo	scuola											
Aule			Note	Edificio attualmente inutilizzato, previsto trasferimento in questa sede di Scuola dell'infanzia "Lorenzini" per l'anno scolastico 2025/2026								
Parcheggio interno												
Custode/ altri contatti												
Generatore autonomo												
Piano di evacuazione												

UBICAZIONE SU AEROFOTOGRAMMETRICO



UBICAZIONE SU ORTOFOTO



SR07		SCUOLA DELL'INFANZIA "PRIMAVERA" (I.C. Aldo Moro)	
Data	mag 2025	STRUTTURA RILEVANTE - STRUTTURA SCOLASTICA	
Comune	Seriate		

LOCALIZZAZIONE		ACCESSIBILITA'						
Indirizzo	Corso Roma, 35	Accessi	da nord	Corso Roma	Pedonale	Automobili	Fuoristrada	M. pesanti
Altitudine	242 mslm		da est					
Latitudine WGS84	5058678.44		da ovest		Manto stradale		Accesso disabili	
Longitudine WGS84	555956.95		da sud	Via G. Mazzini	Asfalto		X	

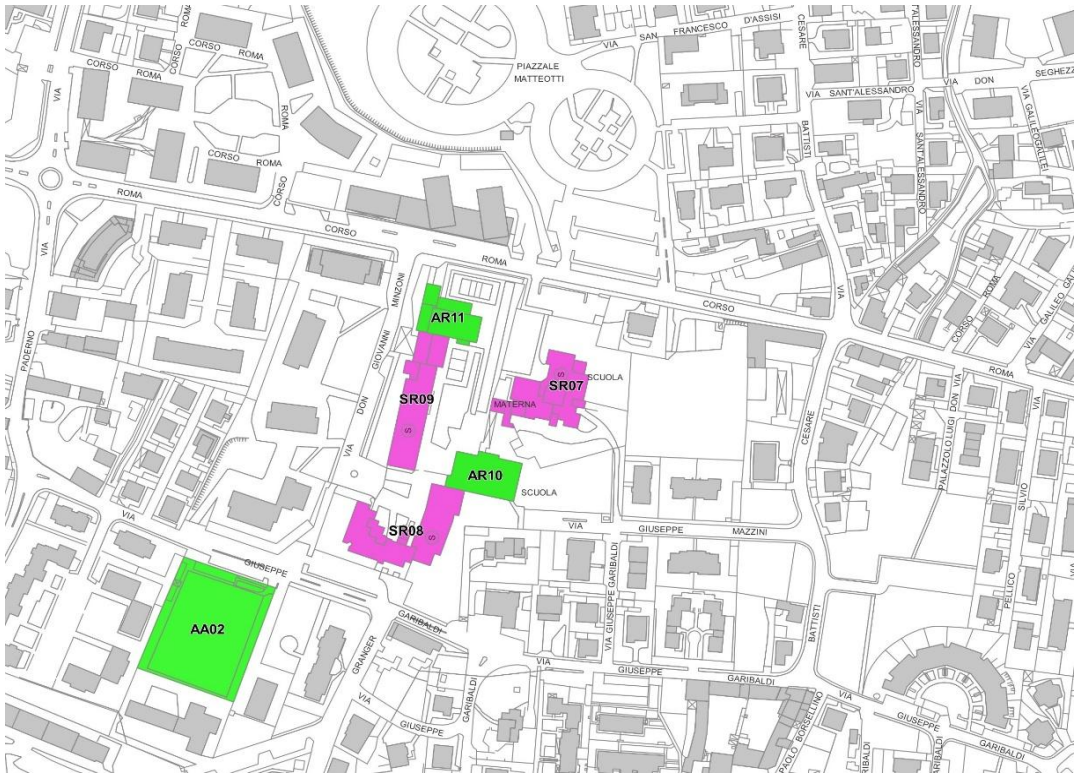
CARATTERISTICHE ESSENZIALI			
Superficie coperta	1371 m2	Strutture verticali	
Superficie scoperta		Strutture orizzontali	
Area di pertinenza	Comunale	Pavimentazione	asfalto, cemento
Piani fuori terra	1	Utilizzo tipico	scuola dell'infanzia
Piani interrati		Edificio antisismico	sì

SERVIZI					
Acqua	X	Telefono e internet	X	Altri servizi	
Servizi igienici	23	Servizi igienici per disabili			
Elettricità	X	Idranti			
Gas		Prevenzione antincendio			
Strutture utili nelle vicinanze	SR08, SR09, AR11, AR10				
Strutture utili a distanza moderata	AA02				

INTERFERENZA CON GLI AMBITI DI PERICOLOSITA'				GESTIONE E RECAPITI	
Idraulica		Incendio boschivo		Gestori	Amministrazione comunale
Idrogeologica		Sismico	X	Contatti telefonici	tel:035295297
Temporal forti		Incidente Viabilistico		Contatti internet	bgic876002@istruzione.it
Vento forte		Dighe		Altri contatti	
Neve		Incidente industriale		Altro responsabile	
Valanghe		Altro		Note	

CARATTERISTICHE SPECIFICHE										
Scheda tipo	Albergo	Parcheggio	Chiesa	Ostello	Parco	Palestra	B&B	Area feste	Strategica	Altro
	Oratorio	Rifugio	Piazzale	Scuola	Camping	Campo sp.	Ospedale	Abitazione	Area verde	Altro
N. locali	12		Strutture o servizi particolari				Palestra/ teatro/ auditorium			
N. persone ospitabili										
Periodi di chiusura			Convenzione con Comune				Bar interno/ area ristoro/ altri locali		servizio mensa	
Utilizzo effettivo	scuola									
Aule			Note							
Parcheggio interno										
Custode/ altri contatti										
Generatore autonomo										
Piano di evacuazione										

UBICAZIONE SU AEROFOTOGRAMMETRICO



UBICAZIONE SU ORTOFOTO



SR08		SCUOLA PRIMARIA "SANTA CERIOLI" (I.C. Aldo Moro)	
Data	mag 2025	STRUTTURA RILEVANTE (Strutture scolastiche)	
Comune	Serate		

LOCALIZZAZIONE		ACCESSIBILITA'						
Indirizzo	Via Don Minzoni, 3	Accessi	da nord	Via Don Minzoni	Pedonale	Automobili	Fuoristrada	M. pesanti
Altitudine	241 mslm		da est	Via G. Mazzini				
Latitudine WGS84	5058598.36		da ovest		Manto stradale		Accesso disabili	
Longitudine WGS84	555876.38		da sud	Via G. Garibaldi	Asfalto		X	

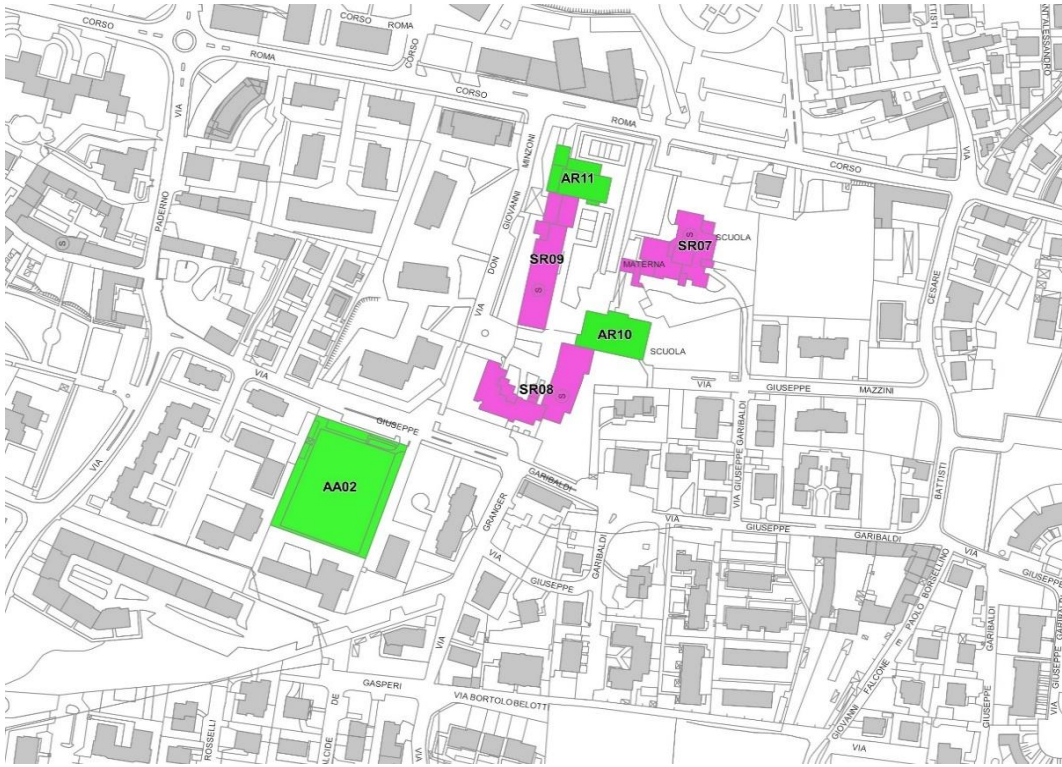
CARATTERISTICHE ESSENZIALI			
Superficie coperta	1524 m2	Strutture verticali	
Superficie scoperta		Strutture orizzontali	
Area di pertinenza	Comunale	Pavimentazione	asfalto, cemento
Piani fuori terra	2	Utilizzo tipico	scuola primaria
Piani interrati		Edificio antisismico	sì

SERVIZI					
Acqua	X	Telefono e internet	X	Altri servizi	
Servizi igienici	26	Servizi igienici per disabili			
Elettricit�	X	Idranti			
Gas		Prevenzione antincendio			
Strutture utili nelle vicinanze	AA02, SR09, SR07, AR10, AR11				
Strutture utili a distanza moderata					

INTERFERENZA CON GLI AMBITI DI PERICOLOSITA'				GESTIONE E RECAPITI	
Idraulica		Incendio boschivo		Gestori	Amministrazione comunale
Idrogeologica		Sismico	X	Contatti telefonici	tel: 035295297
Temporal forti		Incidente Viabilistico		Contatti internet	bgic876002@istruzione.it
Vento forte		Dighe		Altri contatti	
Neve		Incidente industriale		Altro responsabile	
Valanghe		Altro		Note	

CARATTERISTICHE SPECIFICHE										
Scheda tipo	Albergo	Parcheggio	Chiesa	Ostello	Parco	Palestra	B&B	Area feste	Strategica	Altro
	Oratorio	Rifugio	Piazzale	Scuola	Camping	Campo sp.	Ospedale	Abitazione	Area verde	Altro
N. locali	30		Strutture o servizi particolari				Palestra/ teatro/ auditorium			
N. persone ospitabili										
Periodi di chiusura			Convenzione con Comune				Bar interno/ area ristoro/ altri locali		servizio mensa	
Utilizzo effettivo	scuola									
Aule			Note							
Parcheggio interno										
Custode/ altri contatti										
Generatore autonomo										
Piano di evacuazione										

UBICAZIONE SU AEROFOTOGRAMMETRICO



UBICAZIONE SU ORTOFOTO



SR09		SCUOLA SECONDARIA DI PRIMO GRADO "A. MORO" (I.C. Aldo Moro)	
Data	mag 2025	STRUTTURA RILEVANTE (Strutture scolastiche)	
Comune	Seriate		

LOCALIZZAZIONE		ACCESSIBILITA'						
Indirizzo	Corso Roma, 37	Accessi	da nord	Corso Roma	Pedonale	Automobili	Fuoristrada	M. pesanti
Altitudine	242 mslm		da est					
Latitudine WGS84	5058668.74		da ovest	Via Don Minzoni	Manto stradale		Accesso disabili	
Longitudine WGS84	555881.09		da sud		Asfalto		X	

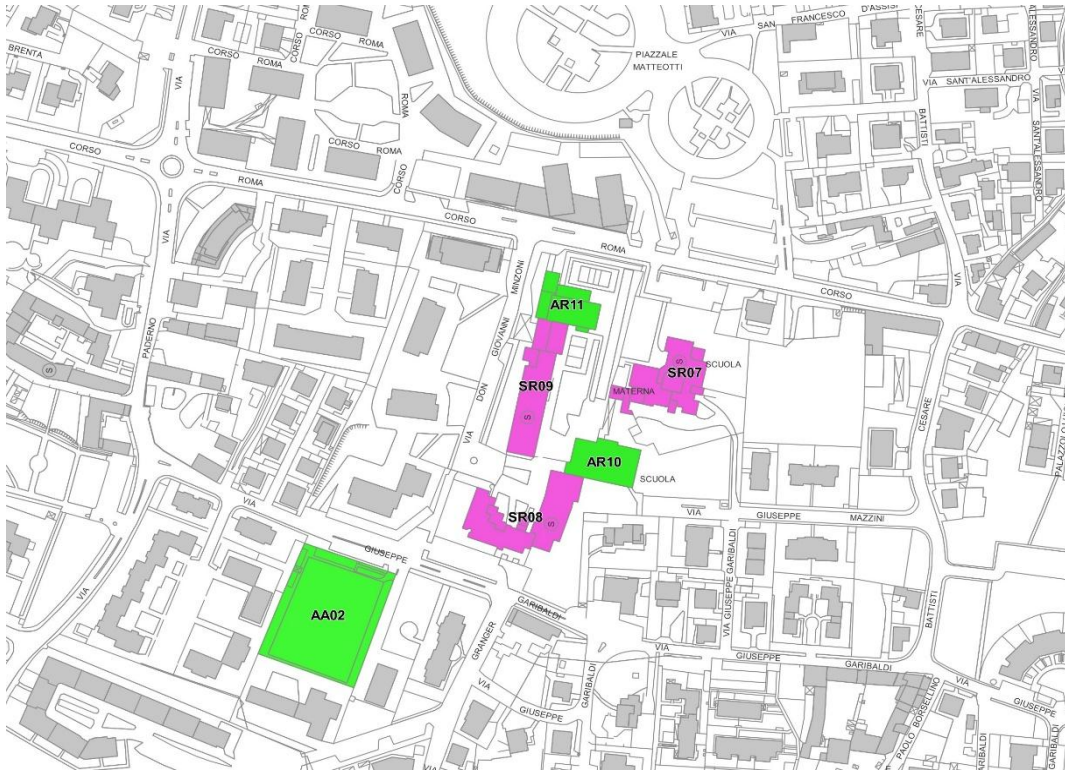
CARATTERISTICHE ESSENZIALI			
Superficie coperta	1524 m2	Strutture verticali	
Superficie scoperta		Strutture orizzontali	
Area di pertinenza	Comunale	Pavimentazione	asfalto, cemento
Piani fuori terra	3	Utilizzo tipico	scuola secondaria
Piani interrati	1	Edificio antisismico	sì

SERVIZI					
Acqua	X	Telefono e internet	X	Altri servizi	
Servizi igienici	18	Servizi igienici per disabili			
Elettricità	X	Idranti			
Gas		Prevenzione antincendio			
Strutture utili nelle vicinanze	AR11, AR10, SR07, SR08, AA02				
Strutture utili a distanza moderata					

INTERFERENZA CON GLI AMBITI DI PERICOLOSITA'				GESTIONE E RECAPITI	
Idraulica		Incendio boschivo		Gestori	Amministrazione comunale
Idrogeologica		Sismico	X	Contatti telefonici	tel: 035295297
Temporal forti		Incidente Viabilistico		Contatti internet	bgic876002@istruzione.it
Vento forte		Dighe		Altri contatti	
Neve		Incidente industriale		Altro responsabile	
Valanghe		Altro		Note	

CARATTERISTICHE SPECIFICHE										
Scheda tipo	Albergo	Parcheggio	Chiesa	Ostello	Parco	Palestra	B&B	Area feste	Strategica	Altro
	Oratorio	Rifugio	Piazzale	Scuola	Camping	Campo sp.	Ospedale	Abitazione	Area verde	Altro
N. locali	24		Strutture o servizi particolari				Palestra/ teatro/ auditorium			
N. persone ospitabili										
Periodi di chiusura			Convenzione con Comune				Bar interno/ area ristoro/ altri locali			
Utilizzo effettivo	scuola									
Aule			Note							
Parcheggio interno										
Custode/ altri contatti										
Generatore autonomo										
Piano di evacuazione										

UBICAZIONE SU AEROFOTOGRAMMETRICO



UBICAZIONE SU ORTOFOTO



SR10		ISTITUTO SUPERIORE "E. MAJORANA" (sede Corso Europa)	
Data	mag 2025	STRUTTURA RILEVANTE (Strutture scolastiche)	
Comune	Seriate		

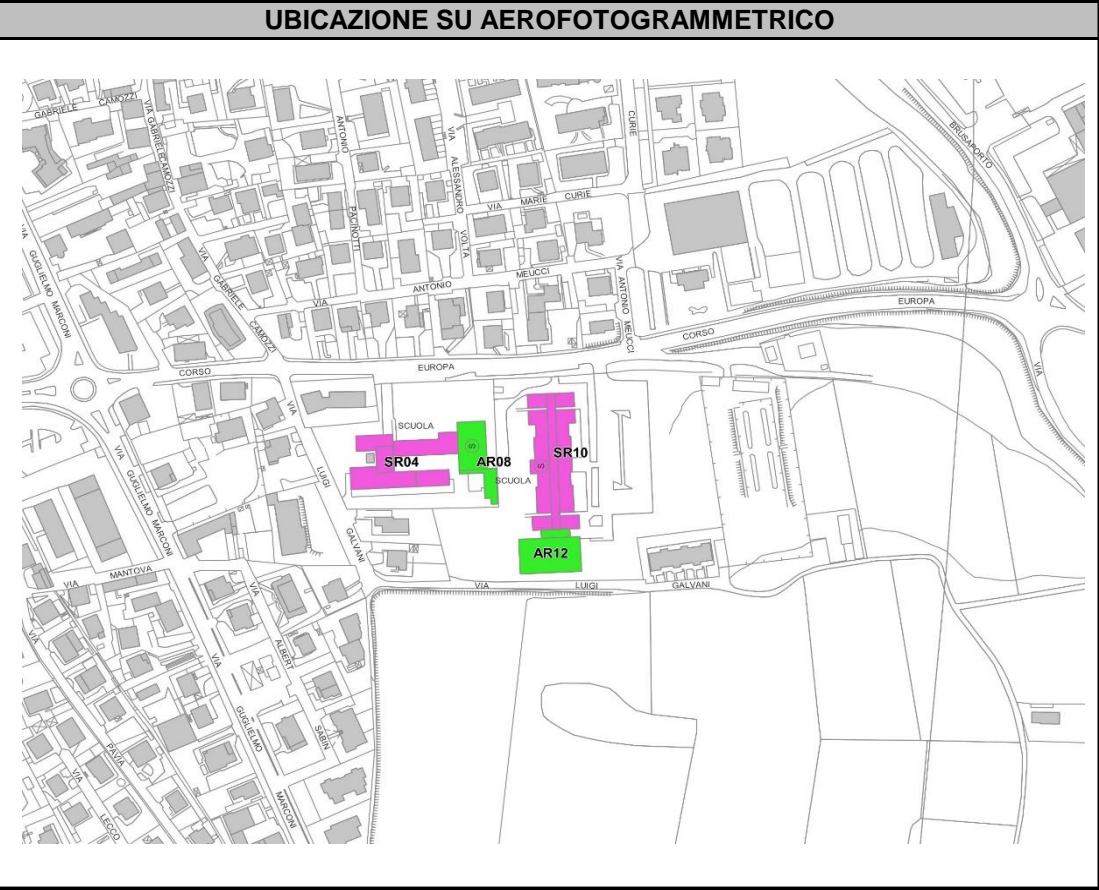
LOCALIZZAZIONE		ACCESSIBILITA'						
Indirizzo	Corso Europa, 14	Accessi	da nord	Corso Europa	Pedonale	Automobili	Fuoristrada	M. pesanti
Altitudine	237 mslm		da est					
Latitudine WGS84	5058613.01		da ovest		Manto stradale		Accesso disabili	
Longitudine WGS84	557109.18		da sud		Asfalto		X	

CARATTERISTICHE ESSENZIALI			
Superficie coperta	1704 m2	Strutture verticali	
Superficie scoperta		Strutture orizzontali	
Area di pertinenza	Comunale	Pavimentazione	asfalto, cemento
Piani fuori terra	2	Utilizzo tipico	istituto superiore
Piani interrati		Edificio antisismico	

SERVIZI					
Acqua	X	Telefono e internet	X	Altri servizi	
Servizi igienici	33	Servizi igienici per disabili			
Elettricit�	X	Idranti			
Gas		Prevenzione antincendio			
Strutture utili nelle vicinanze	AR08, AR12, SR04				
Strutture utili a distanza moderata					

INTERFERENZA CON GLI AMBITI DI PERICOLOSITA'				GESTIONE E RECAPITI	
Idraulica		Incendio boschivo		Gestori	Provincia di Bergamo
Idrogeologica		Sismico	X	Contatti telefonici	tel: 035297612
Temporal forti		Incidente Viabilistico		Contatti internet	majorana@ettoremajorana.edu.it
Vento forte		Dighe	X	Altri contatti	
Neve		Incidente industriale		Altro responsabile	
Valanghe		Altro		Note	

CARATTERISTICHE SPECIFICHE										
Scheda tipo	Albergo	Parcheggio	Chiesa	Ostello	Parco	Palestra	B&B	Area feste	Strategica	Altro
	Oratorio	Rifugio	Piazzale	Scuola	Camping	Campo sp.	Ospedale	Abitazione	Area verde	Altro
N. locali	57		Strutture o servizi particolari				Palestra/ teatro/ auditorium			
N. persone ospitabili										
Periodi di chiusura			Convenzione con Comune				Bar interno/ area ristoro/ altri locali			
Utilizzo effettivo	scuola									
Aule			Note							
Parcheggio interno										
Custode/ altri contatti										
Generatore autonomo										
Piano di evacuazione	X									



SR11		ISTITUTO SUPERIORE "E. MAJORANA" (sede Via Partigiani)	
Data	mag 2025	STRUTTURA RILEVANTE (Strutture scolastiche)	
Comune	Seriate		

LOCALIZZAZIONE		ACCESSIBILITA'						
Indirizzo	Via Partigiani, 1	Accessi	da nord	Via Partigiani	Pedonale	Automobili	Fuoristrada	M. pesanti
Altitudine	247 mslm		da est	Via Paderno				
Latitudine WGS84	5059151.01		da ovest		Manto stradale		Accesso disabili	
Longitudine WGS84	555752.76		da sud		Asfalto		X	

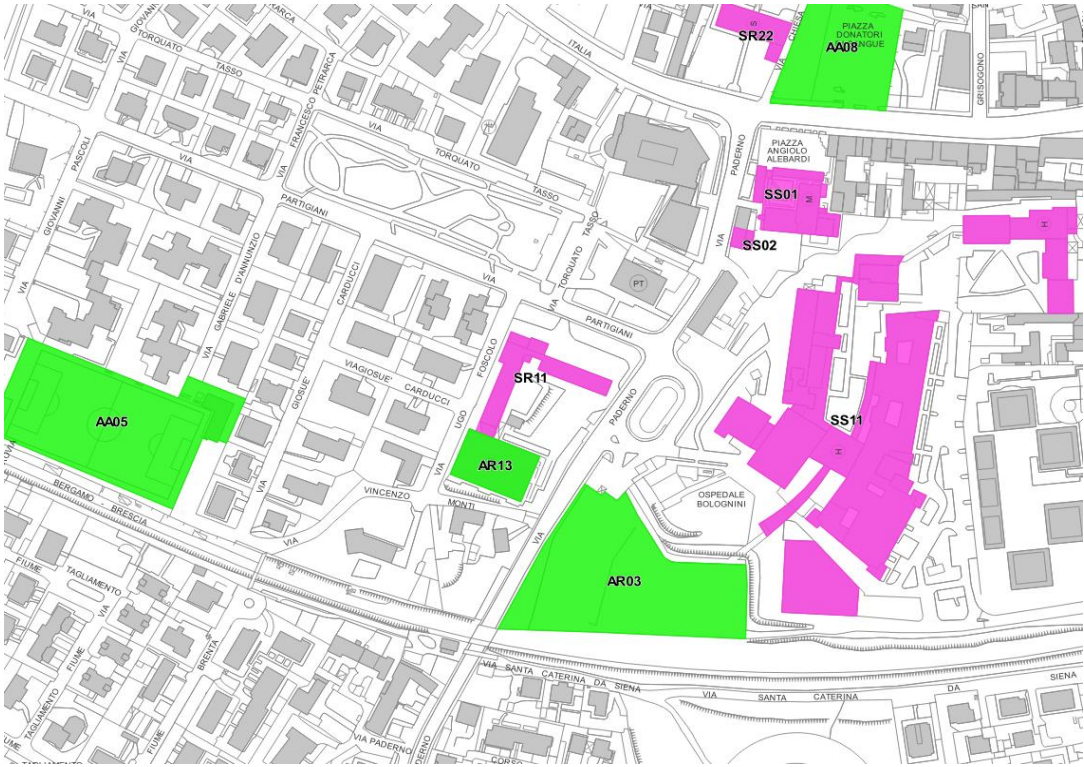
CARATTERISTICHE ESSENZIALI			
Superficie coperta	1153 m2	Strutture verticali	
Superficie scoperta		Strutture orizzontali	
Area di pertinenza	Comunale	Pavimentazione	asfalto, cemento
Piani fuori terra	4	Utilizzo tipico	istituto superiore
Piani interrati		Edificio antisismico	

SERVIZI					
Acqua	X	Telefono e internet	X	Altri servizi	
Servizi igienici	65	Servizi igienici per disabili			
Elettricit�	X	Idranti			
Gas		Prevenzione antincendio			
Strutture utili nelle vicinanze	AR13, AR03, SS11				
Strutture utili a distanza moderata	SS02, SS01, AA05, AA08, SR22				

INTERFERENZA CON GLI AMBITI DI PERICOLOSITA'				GESTIONE E RECAPITI	
Idraulica		Incendio boschivo		Gestori	Provincia di Bergamo
Idrogeologica		Sismico	X	Contatti telefonici	tel: 035297612
Temporal forti		Incidente Viabilistico		Contatti internet	majorana@ettoremajorana.edu.it
Vento forte		Dighe		Altri contatti	
Neve		Incidente industriale		Altro responsabile	
Valanghe		Altro		Note	

CARATTERISTICHE SPECIFICHE										
Scheda tipo	Albergo	Parcheggio	Chiesa	Ostello	Parco	Palestra	B&B	Area feste	Strategica	Altro
	Oratorio	Rifugio	Piazzale	Scuola	Camping	Campo sp.	Ospedale	Abitazione	Area verde	Altro
N. locali	57		Strutture o servizi particolari				Palestra/ teatro/ auditorium			
N. persone ospitabili										
Periodi di chiusura			Convenzione con Comune				Bar interno/ area ristoro/ altri locali			
Utilizzo effettivo	scuola									
Aule			Note							
Parcheggio interno										
Custode/ altri contatti										
Generatore autonomo										
Piano di evacuazione	X									

UBICAZIONE SU AEROFOTOGRAMMETRICO



UBICAZIONE SU ORTOFOTO



SR12		SCUOLA EDILE DI BERGAMO	
Data	mag 2025	STRUTTURA RILEVANTE (Strutture scolastiche)	
Comune	Seriate		

LOCALIZZAZIONE		ACCESSIBILITA'						
Indirizzo	Via A. Locatelli, 15	Accessi	da nord		Pedonale	Automobili	Fuoristrada	M. pesanti
Altitudine	247 mslm		da est					
Latitudine WGS84	5059702.46		da ovest	Via M. Buonarroti	Manto stradale		Accesso disabili	
Longitudine WGS84	555788.01		da sud	Via A. Locatelli	Asfalto		X	

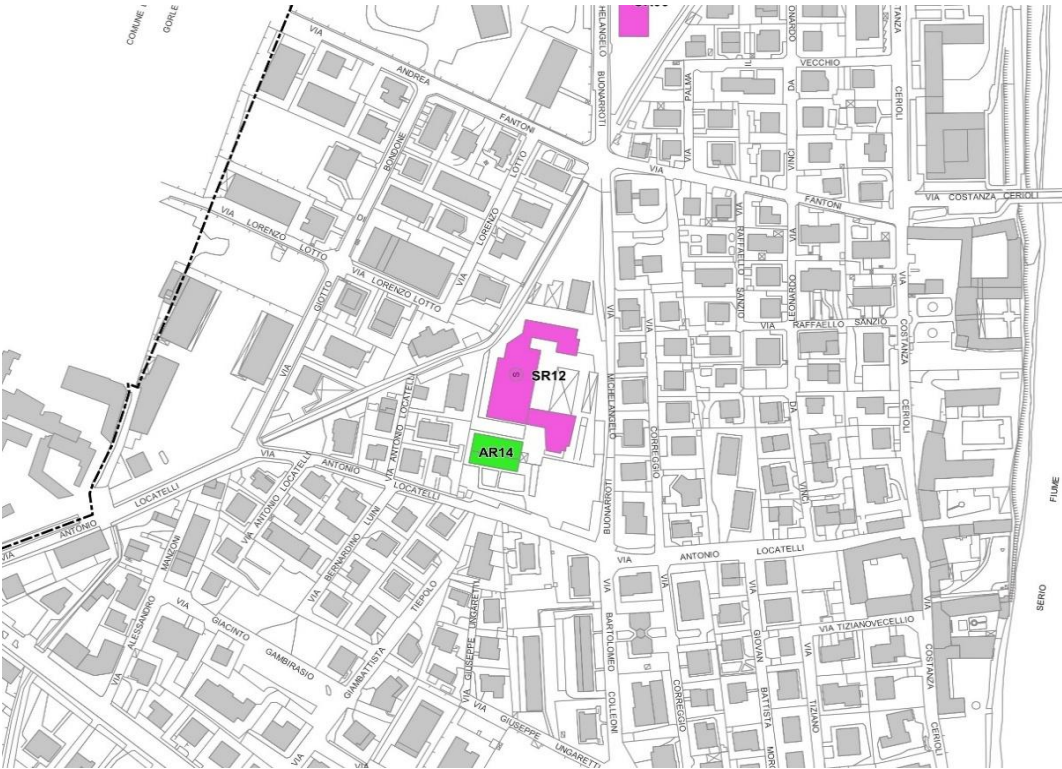
CARATTERISTICHE ESSENZIALI			
Superficie coperta	1808 m2	Strutture verticali	
Superficie scoperta		Strutture orizzontali	
Area di pertinenza	Comunale	Pavimentazione	asfalto, cemento
Piani fuori terra	2	Utilizzo tipico	istituto superiore
Piani interrati		Edificio antisismico	sì

SERVIZI					
Acqua	X	Telefono e internet	X	Altri servizi	
Servizi igienici	6	Servizi igienici per disabili			
Elettricità	X	Idranti			
Gas		Prevenzione antincendio			
Strutture utili nelle vicinanze	AR14				
Strutture utili a distanza moderata					

INTERFERENZA CON GLI AMBITI DI PERICOLOSITA'				GESTIONE E RECAPITI	
Idraulica		Incendio boschivo		Gestori	I.B.E.B. Immobiliare Bergamasca Enti Bilaterali
Idrogeologica		Sismico	X	Contatti telefonici	tel: 035297671
Temporal forti		Incidente Viabilistico		Contatti internet	info@scuolaedilebg.it
Vento forte		Dighe		Altri contatti	
Neve		Incidente industriale		Altro responsabile	Andreoli Walter - Plebani Fabrizio
Valanghe		Altro		Note	

CARATTERISTICHE SPECIFICHE										
Scheda tipo	Albergo	Parcheggio	Chiesa	Ostello	Parco	Palestra	B&B	Area feste	Strategica	Altro
	Oratorio	Rifugio	Piazzale	Scuola	Camping	Campo sp.	Ospedale	Abitazione	Area verde	Altro
N. locali	11		Strutture o servizi particolari				Palestra/ teatro/ auditorium			
N. persone ospitabili	150 (media gg)									
Periodi di chiusura			Convenzione con Comune				Bar interno/ area ristoro/ altri locali			
Utilizzo effettivo	scuola									
Aule			Note							
Parcheggio interno										
Custode/ altri contatti										
Generatore autonomo										
Piano di evacuazione	X									

UBICAZIONE SU AEROFOTOGRAMMETRICO



UBICAZIONE SU ORTOFOTO



SR13		SCUOLA DELL'INFANZIA "SACRA FAMIGLIA"	
Data	mag 2025	STRUTTURA RILEVANTE (Strutture scolastiche)	
Comune	Seriate		

LOCALIZZAZIONE		ACCESSIBILITA'						
Indirizzo	Via B. Colleoni, 8A	Accessi	da nord		Pedonale	Automobili	Fuoristrada	M. pesanti
Altitudine	252 mslm		da est	Via Chiesa Vecchia	<div></div>	<div></div>	<div></div>	<div></div>
Latitudine WGS84	5059417.62		da ovest	Via B. Colleoni	Manto stradale		Accesso disabili	
Longitudine WGS84	555874.46		da sud		Asfalto		X	

CARATTERISTICHE ESSENZIALI			
Superficie coperta	719 m2	Strutture verticali	
Superficie scoperta		Strutture orizzontali	
Area di pertinenza	privata	Pavimentazione	asfalto, cemento
Piani fuori terra	2	Utilizzo tipico	scuola dell'infanzia paritaria
Piani interrati		Edificio antisismico	

SERVIZI					
Acqua	X	Telefono e internet	X	Altri servizi	
Servizi igienici		Servizi igienici per disabili			
Elettricit�	X	Idranti			
Gas		Prevenzione antincendio			
Strutture utili nelle vicinanze	SR22, SR13				
Strutture utili a distanza moderata	SS01, SS02, SR24				

INTERFERENZA CON GLI AMBITI DI PERICOLOSITA'				GESTIONE E RECAPITI	
Idraulica		Incendio boschivo		Gestori	Amministrazione Comunale
Idrogeologica		Sismico	X	Contatti telefonici	tel: 035296100
Temporal forti		Incidente Viabilistico		Contatti internet	infanzia@istitutosacrafamigliabg.it
Vento forte		Dighe		Altri contatti	
Neve		Incidente industriale		Altro responsabile	
Valanghe		Altro		Note	

CARATTERISTICHE SPECIFICHE										
Scheda tipo	Albergo	Parcheggio	Chiesa	Ostello	Parco	Palestra	B&B	Area feste	Strategica	Altro
	Oratorio	Rifugio	Piazzale	Scuola	Camping	Campo sp.	Ospedale	Abitazione	Area verde	Altro
N. locali			Strutture o servizi particolari				Palestra/ teatro/ auditorium			
N. persone ospitabili										
Periodi di chiusura			Convenzione con Comune				Bar interno/ area ristoro/ altri locali			
Utilizzo effettivo	scuola									
Aule			Note							
Parcheggio interno										
Custode/ altri contatti										
Generatore autonomo										
Piano di evacuazione										

UBICAZIONE SU AEROFOTOGRAMMETRICO



UBICAZIONE SU ORTOFOTO



SR14		SCUOLA DELL'INFANZIA "C. LEVATI"	
Data	mag 2025	STRUTTURA RILEVANTE (Strutture scolastiche)	
Comune	Seriate		

LOCALIZZAZIONE		ACCESSIBILITA'						
Indirizzo	Via E. Fermi, 29	Accessi	da nord		Pedonale	Automobili	Fuoristrada	M. pesanti
Altitudine	238 mslm		da est		<div></div>	<div></div>	<div></div>	<div></div>
Latitudine WGS84			da ovest		Manto stradale		Accesso disabili	
Longitudine WGS84			da sud	Via E. Fermi	Asfalto		X	

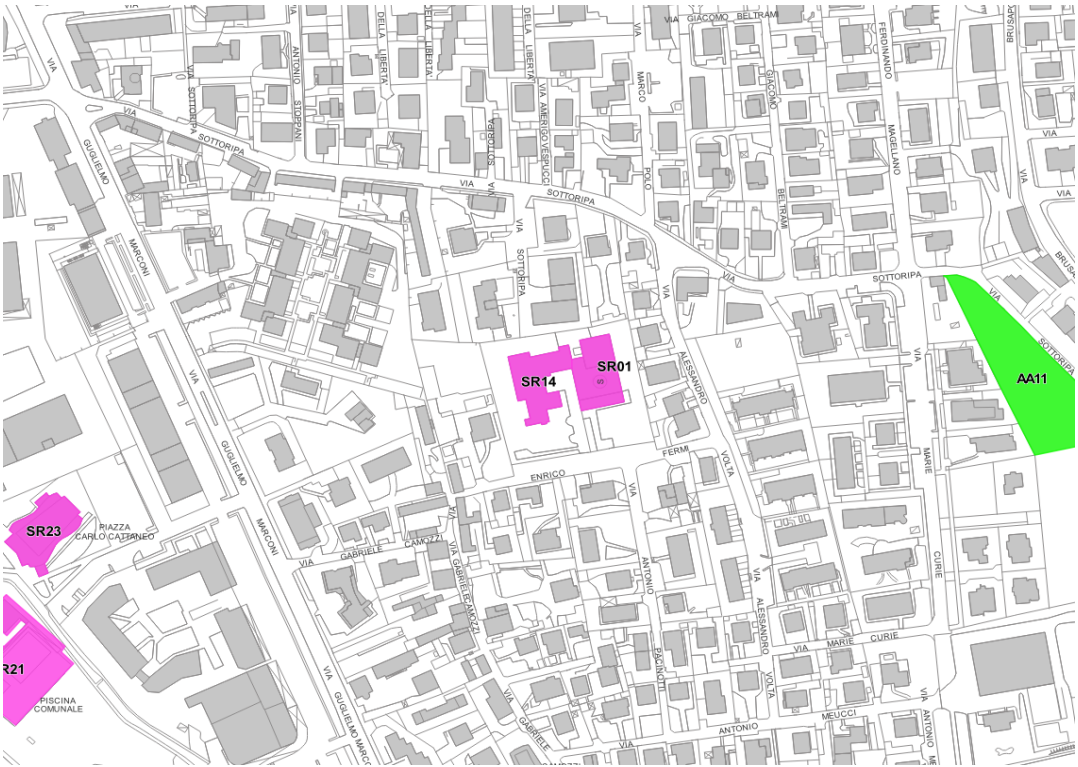
CARATTERISTICHE ESSENZIALI			
Superficie coperta	894 m2	Strutture verticali	
Superficie scoperta		Strutture orizzontali	
Area di pertinenza	privata	Pavimentazione	asfalto, cemento
Piani fuori terra	1	Utilizzo tipico	scuola dell'infanzia paritaria
Piani interrati		Edificio antisismico	

SERVIZI					
Acqua	X	Telefono e internet	X	Altri servizi	
Servizi igienici		Servizi igienici per disabili			
Elettricit�	X	Idranti			
Gas		Prevenzione antincendio			
Strutture utili nelle vicinanze	SR01				
Strutture utili a distanza moderata	SR23, AA11				

INTERFERENZA CON GLI AMBITI DI PERICOLOSITA'				GESTIONE E RECAPITI	
Idraulica		Incendio boschivo		Gestori	
Idrogeologica		Sismico	X	Contatti telefonici	tel: 035290387
Temporal forti		Incidente Viabilistico		Contatti internet	scuolainfanzialevati@universiis.com
Vento forte		Dighe	X	Altri contatti	
Neve		Incidente industriale		Altro responsabile	
Valanghe		Altro		Note	

CARATTERISTICHE SPECIFICHE										
Scheda tipo	Albergo	Parcheggio	Chiesa	Ostello	Parco	Palestra	B&B	Area feste	Strategica	Altro
	Oratorio	Rifugio	Piazzale	Scuola	Camping	Campo sp.	Ospedale	Abitazione	Area verde	Altro
N. locali			Strutture o servizi particolari				Palestra/ teatro/ auditorium			
N. persone ospitabili										
Periodi di chiusura			Convenzione con Comune				Bar interno/ area ristoro/ altri locali			
Utilizzo effettivo	scuola									
Aule			Note							
Parcheggio interno										
Custode/ altri contatti										
Generatore autonomo										
Piano di evacuazione										

UBICAZIONE SU AEROFOTOGRAMMETRICO



UBICAZIONE SU ORTOFOTO



SR15		SCUOLA DELL'INFANZIA "BOLOGNINI-CAROZZI"	
Data	mag 2025	STRUTTURA RILEVANTE (Strutture scolastiche)	
Comune	Seriate		

LOCALIZZAZIONE		ACCESSIBILITA'						
Indirizzo	Via Mons. Carozzi, 7	Accessi	da nord		Pedonale	Automobili	Fuoristrada	M. pesanti
Altitudine	246 mslm		da est		<div></div>	<div></div>	<div></div>	<div></div>
Latitudine WGS84			da ovest		Manto stradale		Accesso disabili	
Longitudine WGS84			da sud	Via Mons. Carozzi	Asfalto		X	

CARATTERISTICHE ESSENZIALI			
Superficie coperta	766 m2	Strutture verticali	
Superficie scoperta		Strutture orizzontali	
Area di pertinenza	privata	Pavimentazione	asfalto, cemento
Piani fuori terra	2	Utilizzo tipico	scuola dell'infanzia paritaria
Piani interrati		Edificio antisismico	

SERVIZI					
Acqua	X	Telefono e internet	X	Altri servizi	
Servizi igienici		Servizi igienici per disabili			
Elettricit�	X	Idranti			
Gas		Prevenzione antincendio			
Strutture utili nelle vicinanze	AR07, SR03				
Strutture utili a distanza moderata	SR19, AR02				

INTERFERENZA CON GLI AMBITI DI PERICOLOSITA'				GESTIONE E RECAPITI	
Idraulica	X	Incendio boschivo		Gestori	
Idrogeologica		Sismico	X	Contatti telefonici	tel: 035295501
Temporal forti		Incidente Viabilistico		Contatti internet	sc.inf.bolognini@gmail.com
Vento forte		Dighe	X	Altri contatti	
Neve		Incidente industriale		Altro responsabile	
Valanghe		Altro		Note	

CARATTERISTICHE SPECIFICHE										
Scheda tipo	Albergo	Parcheggio	Chiesa	Ostello	Parco	Palestra	B&B	Area feste	Strategica	Altro
	Oratorio	Rifugio	Piazzale	Scuola	Camping	Campo sp.	Ospedale	Abitazione	Area verde	Altro
N. locali			Strutture o servizi particolari				Palestra/ teatro/ auditorium			
N. persone ospitabili										
Periodi di chiusura			Convenzione con Comune				Bar interno/ area ristoro/ altri locali		servizio mensa	
Utilizzo effettivo	scuola									
Aule			Note							
Parcheggio interno										
Custode/ altri contatti										
Generatore autonomo										
Piano di evacuazione										

UBICAZIONE SU AEROFOTOGRAMMETRICO



UBICAZIONE SU ORTOFOTO



SR16		SCUOLA DELL'INFANZIA "DON UBBIALI"	
Data	mag 2025	STRUTTURA RILEVANTE (Strutture scolastiche)	
Comune	Seriate		

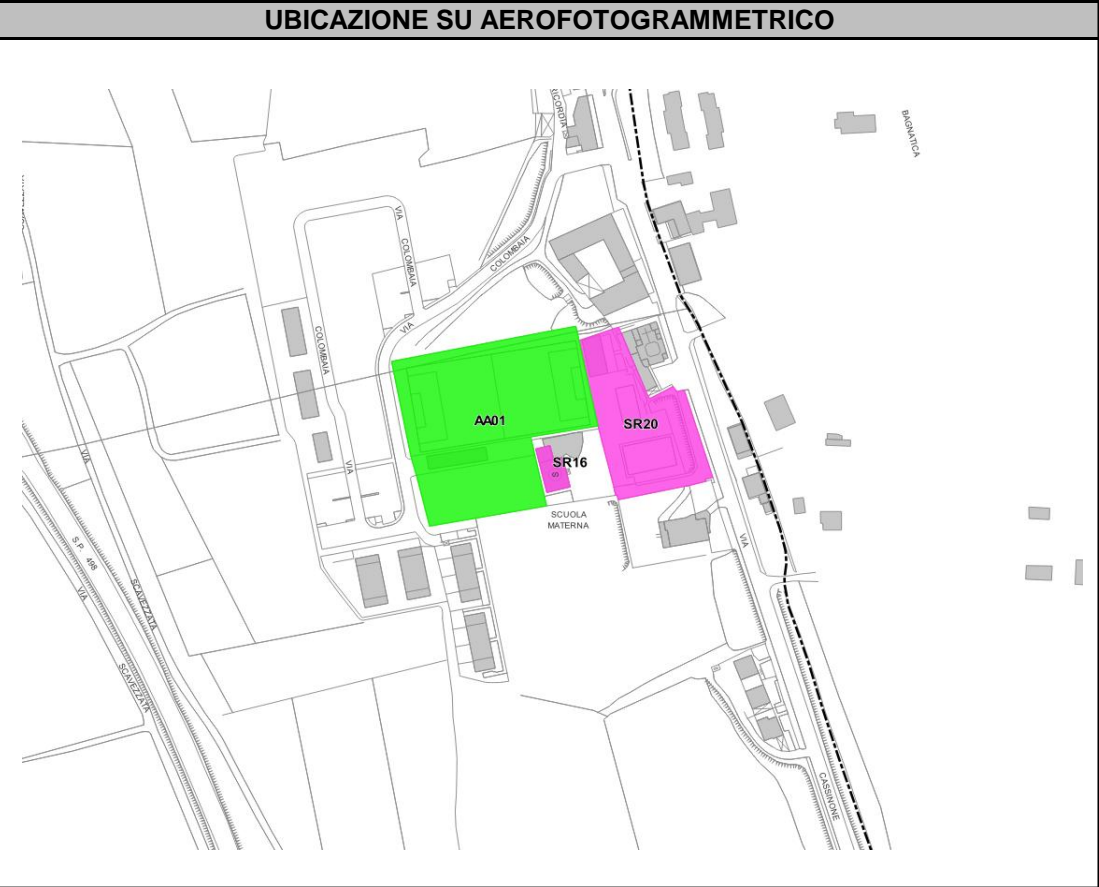
LOCALIZZAZIONE		ACCESSIBILITA'						
Indirizzo	Via Cassinone, 98	Accessi	da nord		Pedonale	Automobili	Fuoristrada	M. pesanti
Altitudine	210 mslm		da est	Via Cassinone	<div></div>	<div></div>	<div></div>	<div></div>
Latitudine WGS84			da ovest		Manto stradale		Accesso disabili	
Longitudine WGS84			da sud		Asfalto		X	

CARATTERISTICHE ESSENZIALI			
Superficie coperta	311 m2	Strutture verticali	
Superficie scoperta		Strutture orizzontali	
Area di pertinenza	privata	Pavimentazione	asfalto, cemento
Piani fuori terra	2	Utilizzo tipico	scuola dell'infanzia paritaria
Piani interrati		Edificio antisismico	

SERVIZI					
Acqua	X	Telefono e internet	X	Altri servizi	
Servizi igienici		Servizi igienici per disabili			
Elettricit�	X	Idranti			
Gas		Prevenzione antincendio			
Strutture utili nelle vicinanze	SR20, AA01				
Strutture utili a distanza moderata					

INTERFERENZA CON GLI AMBITI DI PERICOLOSITA'			GESTIONE E RECAPITI	
IIdraulica		Incendio boschivo		Gestori
IIdrogeologica		Sismico	X	Contatti telefonici
Temporaliforti		Incidente Viabilistico	X	Contatti internet
Vento forte		Dighe		Altri contatti
Neve		Incidente industriale		Altro responsabile
Valanghe		Altro		Note

CARATTERISTICHE SPECIFICHE										
Scheda tipo	Albergo	Parcheggio	Chiesa	Ostello	Parco	Palestra	B&B	Area feste	Strategica	Altro
	Oratorio	Rifugio	Piazzale	Scuola	Camping	Campo sp.	Ospedale	Abitazione	Area verde	Altro
N. locali			Strutture o servizi particolari				Palestra/ teatro/ auditorium			
N. persone ospitabili	max 50 alunni									
Periodi di chiusura			Convenzione con Comune				Bar interno/ area ristoro/ altri locali		servizio mensa	
Utilizzo effettivo	scuola									
Aule			Note							
Parcheggio interno										
Custode/ altri contatti										
Generatore autonomo										
Piano di evacuazione										



SR17		ISTITUTO SCOLASTICO PARITARIO "SACRA FAMIGLIA"	
Data	mag 2025	STRUTTURA RILEVANTE (Strutture scolastiche)	
Comune	Seriate		

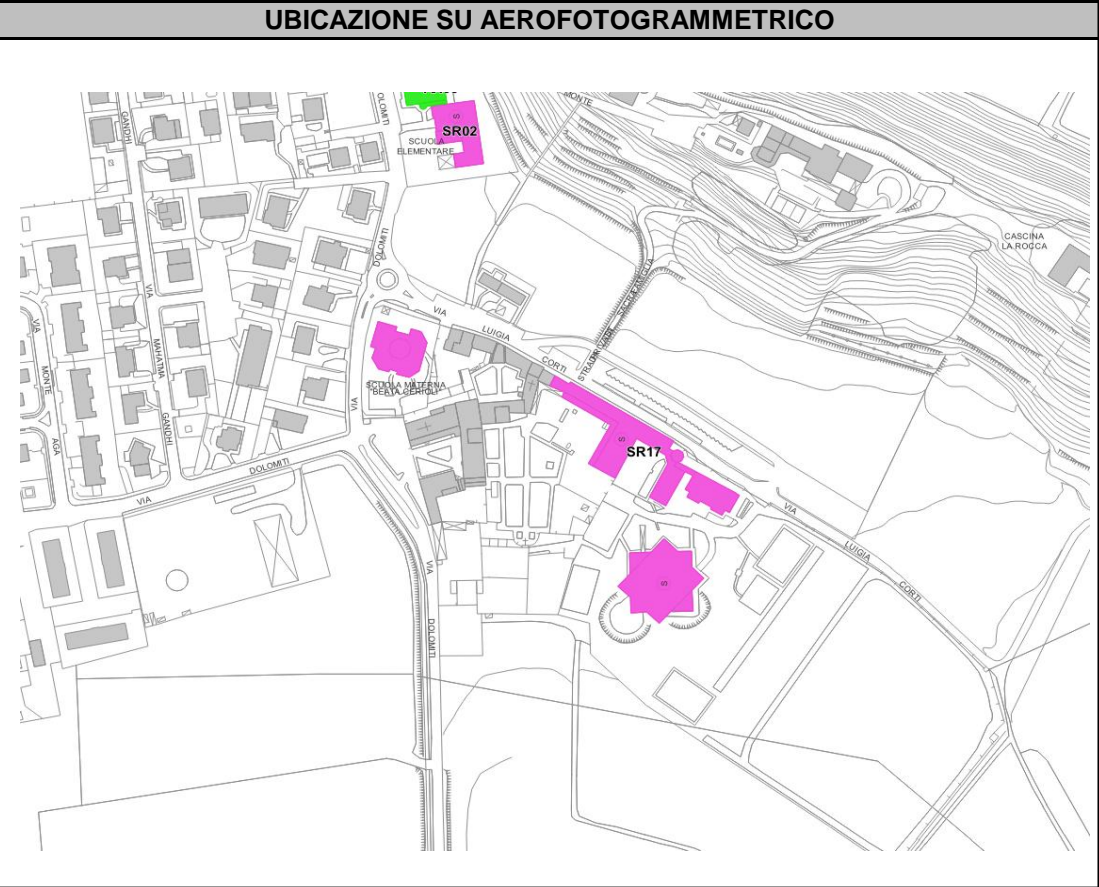
LOCALIZZAZIONE		ACCESSIBILITA'						
Indirizzo	Via L. Corti, 6	Accessi	da nord	Via L. Corti	Pedonale	Automobili	Fuoristrada	M. pesanti
Altitudine	247 mslm		da est					
Latitudine WGS84	5055417.76		da ovest	Via Dolomiti	Manto stradale		Accesso disabili	
Longitudine WGS84	558179.89		da sud		Asfalto		X	

CARATTERISTICHE ESSENZIALI			
Superficie coperta	4004 m2	Strutture verticali	
Superficie scoperta		Strutture orizzontali	
Area di pertinenza	privata	Pavimentazione	asfalto, cemento
Piani fuori terra		Utilizzo tipico	scuola paritaria
Piani interrati		Edificio antisismico	

SERVIZI					
Acqua	X	Telefono e internet	X	Altri servizi	
Servizi igienici		Servizi igienici per disabili			
Elettricit�	X	Idranti			
Gas		Prevenzione antincendio			
Strutture utili nelle vicinanze					
Strutture utili a distanza moderata	SR02, AR06				

INTERFERENZA CON GLI AMBITI DI PERICOLOSITA'			GESTIONE E RECAPITI	
Idraulica		Incendio boschivo	Gestori	
Idrogeologica		Sismico	Contatti telefonici	tel: 035297227
Temporal forti		Incidente Viabilistico	Contatti internet	scuola@istitutosacrafamigliabg.it
Vento forte		Dighe	Altri contatti	
Neve		Incidente industriale	Altro responsabile	
Valanghe		Altro	Note	

CARATTERISTICHE SPECIFICHE										
Scheda tipo	Albergo	Parcheggio	Chiesa	Ostello	Parco	Palestra	B&B	Area feste	Strategica	Altro
	Oratorio	Rifugio	Piazzale	Scuola	Camping	Campo sp.	Ospedale	Abitazione	Area verde	Altro
N. locali			Strutture o servizi particolari				Palestra/ teatro/ auditorium			
N. persone ospitabili										
Periodi di chiusura			Convenzione con Comune				Bar interno/ area ristoro/ altri locali			
Utilizzo effettivo	scuola									
Aule			Note							
Parcheggio interno										
Custode/ altri contatti										
Generatore autonomo										
Piano di evacuazione										



SR18		ORATORIO "PAPA GIOVANNI XXIII"	
Data	mag 2025	STRUTTURA RILEVANTE (Strutture ricreative/recettive sensibili)	
Comune	Seriate		

LOCALIZZAZIONE		ACCESSIBILITA'						
Indirizzo	Via Fiume Po, 1	Accessi/	da nord	Via Fiume Po	Pedonale	Automobili	Fuoristrada	M. pesanti
Altitudine	247 mslm		da est	Via Fiume Po				
Latitudine WGS84	5058682.15		da ovest		Manto stradale		Accesso disabili	
Longitudine WGS84	555302.73		da sud		Asfalto		X	

CARATTERISTICHE ESSENZIALI			
Superficie coperta	2153 m2	Strutture verticali	
Superficie scoperta		Strutture orizzontali	
Area di pertinenza		Pavimentazione	asfalto, cemento
Piani fuori terra	1	Utilizzo tipico	oratorio
Piani interrati		Edificio antisismico	

SERVIZI					
Acqua	X	Telefono e internet	X	Altri servizi	
Servizi igienici	X	Servizi igienici per disabili			
Elettricit�	X	Idranti			
Gas		Prevenzione antincendio			
Strutture utili nelle vicinanze	AR01				
Strutture utili a distanza moderata	AA10				

INTERFERENZA CON GLI AMBITI DI PERICOLOSITA'			GESTIONE E RECAPITI	
Idraulica		Incendio boschivo	Gestori	
Idrogeologica		Sismico	Contatti telefonici	tel: 035299709
Temporal forti		Incidente Viabilistico	Contatti internet	
Vento forte		Dighe	Altri contatti	
Neve		Incidente industriale	Altro responsabile	
Valanghe		Altro	Note	

CARATTERISTICHE SPECIFICHE										
Scheda tipo	Albergo	Parccheggio	Chiesa	Ostello	Parco	Palestra	B&B	Area feste	Strategica	Altro
	Oratorio	Rifugio	Piazzale	Scuola	Camping	Campo sp.	Ospedale	Abitazione	Area verde	Altro
N. locali			Strutture o servizi particolari				Palestra/ teatro/ auditorium			
N. persone ospitabili										
Periodi di chiusura			Convenzione con Comune				Bar interno/ area ristoro/ altri locali		bar interno	
Utilizzo effettivo	oratorio									
Aule			Note							
Parccheggio interno	X									
Custode/ altri contatti										
Generatore autonomo										
Piano di evacuazione										

UBICAZIONE SU AEROFOTOGRAMMETRICO



UBICAZIONE SU ORTOFOTO



SR19		ORATORIO "DON BOSCO"	
Data	mag 2025	STRUTTURA RILEVANTE (Strutture ricreative/recettive sensibili)	
Comune	Seriate		

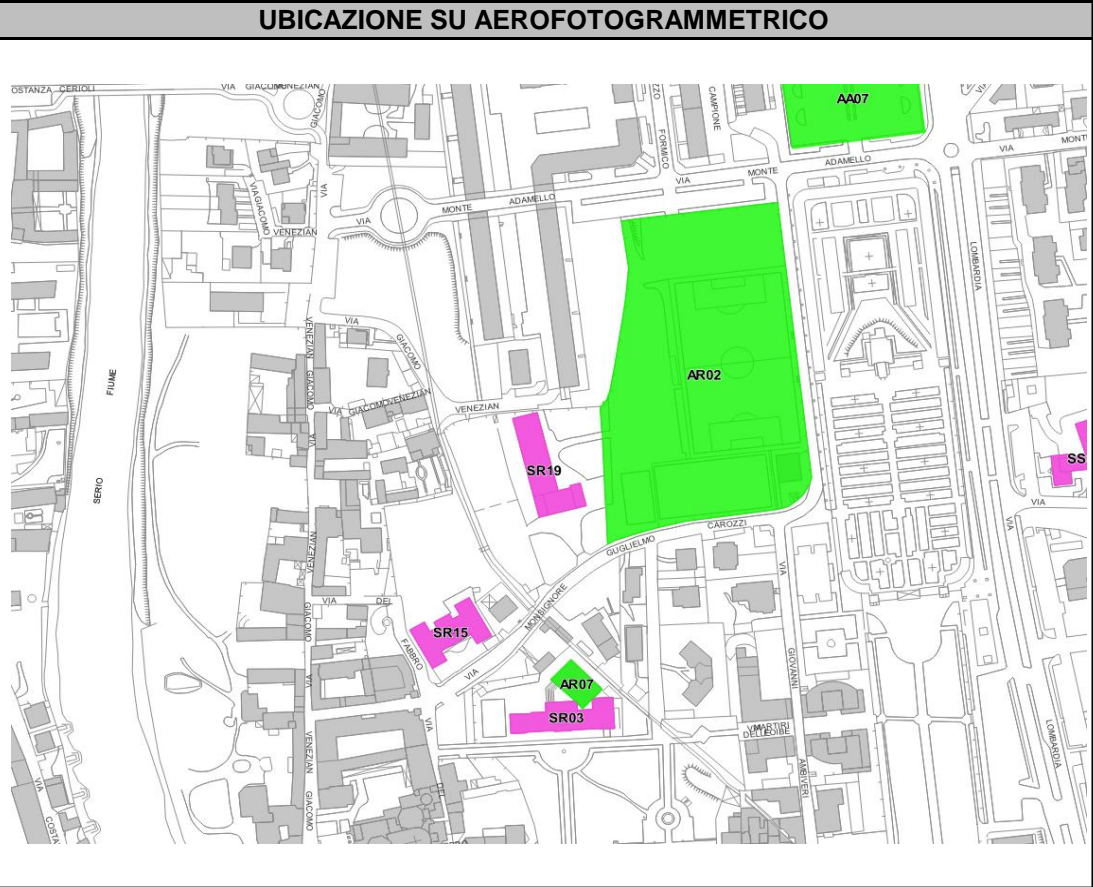
LOCALIZZAZIONE		ACCESSIBILITA'						
Indirizzo	Via Mons. Carozzi, 8	Accessi	da nord	Via G. Venezian	Pedonale	Automobili	Fuoristrada	M. pesanti
Altitudine	246 mslm		da est					
Latitudine WGS84	5059580.01		da ovest		Manto stradale		Accesso disabili	
Longitudine WGS84	556333.89		da sud	Via Mons. Carozzi	Asfalto		X	

CARATTERISTICHE ESSENZIALI			
Superficie coperta	1009 m2	Strutture verticali	
Superficie scoperta		Strutture orizzontali	
Area di pertinenza		Pavimentazione	asfalto, cemento
Piani fuori terra	2	Utilizzo tipico	oratorio
Piani interrati		Edificio antisismico	

SERVIZI					
Acqua	X	Telefono e internet	X	Altri servizi	
Servizi igienici	X	Servizi igienici per disabili			
Elettricit�	X	Idranti			
Gas		Prevenzione antincendio			
Strutture utili nelle vicinanze	AR02, SR15				
Strutture utili a distanza moderata	AR07, SR03, AA07				

INTERFERENZA CON GLI AMBITI DI PERICOLOSITA'				GESTIONE E RECAPITI	
Idraulica		Incendio boschivo		Gestori	
Idrogeologica		Sismico	X	Contatti telefonici	tel: 035294048
Temporal forti		Incidente Viabilistico		Contatti internet	
Vento forte		Dighe	X	Altri contatti	
Neve		Incidente industriale		Altro responsabile	
Valanghe		Altro		Note	

CARATTERISTICHE SPECIFICHE										
Scheda tipo	Albergo	Parcheggio	Chiesa	Ostello	Parco	Palestra	B&B	Area feste	Strategica	Altro
	Oratorio	Rifugio	Piazzale	Scuola	Camping	Campo sp.	Ospedale	Abitazione	Area verde	Altro
N. locali			Strutture o servizi particolari				Palestra/ teatro/ auditorium			
N. persone ospitabili										
Periodi di chiusura			Convenzione con Comune				Bar interno/ area ristoro/ altri locali		bar interno	
Utilizzo effettivo	oratorio									
Aule			Note							
Parcheggio interno	X									
Custode/ altri contatti										
Generatore autonomo										
Piano di evacuazione										



SR20		ORATORIO "SANT'ANTONIO DA PADOVA"	
Data	mag 2025	STRUTTURA RILEVANTE (Strutture ricreative/recettive sensibili)	
Comune	Seriате		

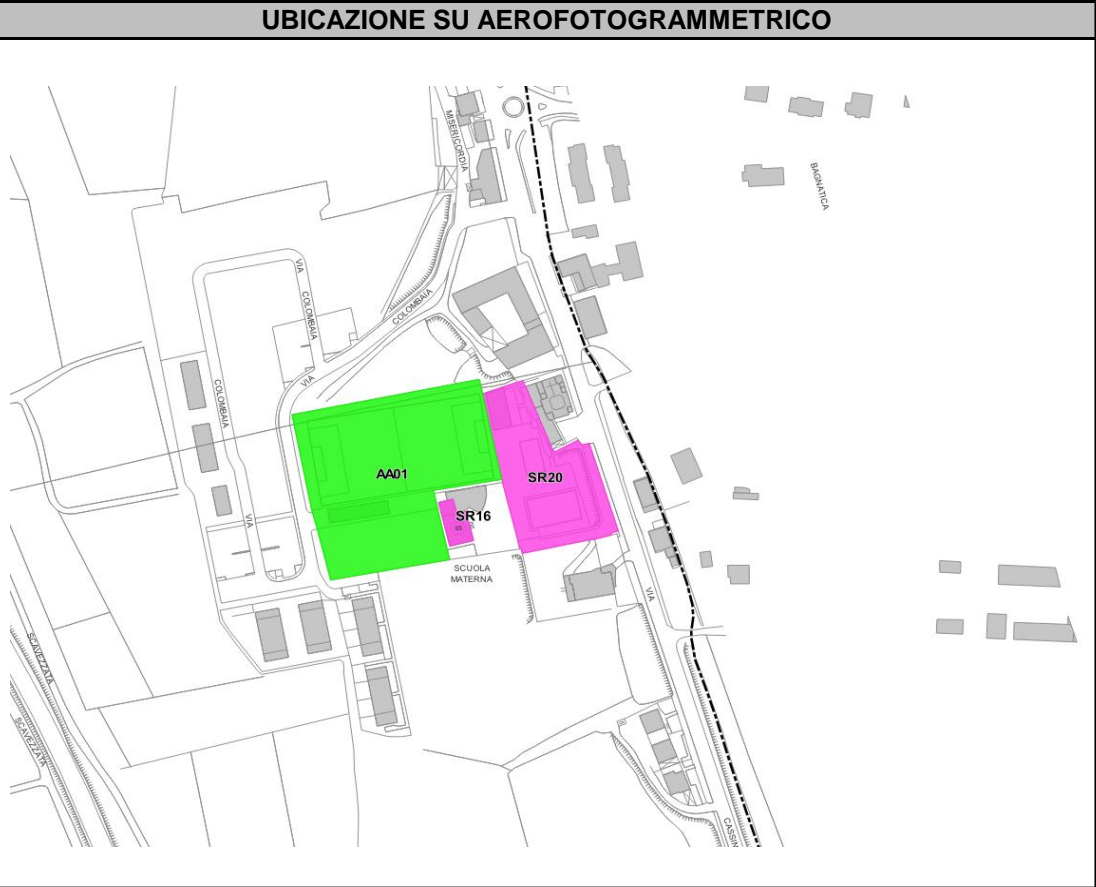
LOCALIZZAZIONE		ACCESSIBILITA'						
Indirizzo	Via Cassinone, 94	Accessi	da nord		Pedonale	Automobili	Fuoristrada	M. pesanti
Altitudine	219 mslm		da est	Via Cassinone	<div></div>	<div></div>	<div></div>	<div></div>
Latitudine WGS84			da ovest		Manto stradale		Accesso disabili	
Longitudine WGS84			da sud		Asfalto		X	

CARATTERISTICHE ESSENZIALI			
Superficie coperta	4143 m2	Strutture verticali	
Superficie scoperta		Strutture orizzontali	
Area di pertinenza		Pavimentazione	asfalto, cemento
Piani fuori terra	2	Utilizzo tipico	oratorio
Piani interrati		Edificio antisismico	

SERVIZI					
Acqua	X	Telefono e internet	X	Altri servizi	
Servizi igienici	X	Servizi igienici per disabili			
Elettricit�	X	Idranti			
Gas		Prevenzione antincendio			
Strutture utili nelle vicinanze	AA01, SR16				
Strutture utili a distanza moderata					

INTERFERENZA CON GLI AMBITI DI PERICOLOSITA'			GESTIONE E RECAPITI	
Idraulica		Incendio boschivo		Gestori
Idrogeologica		Sismico	X	Contatti telefonici
Temporalι forti		Incidente Viabilistico	X	Contatti internet
Vento forte		Dighe		Altri contatti
Neve		Incidente industriale		Altro responsabile
Valanghe		Altro		Note

CARATTERISTICHE SPECIFICHE										
Scheda tipo	Albergo	Parcheggio	Chiesa	Ostello	Parco	Palestra	B&B	Area feste	Strategica	Altro
	Oratorio	Rifugio	Piazzale	Scuola	Camping	Campo sp.	Ospedale	Abitazione	Area verde	Altro
N. locali			Strutture o servizi particolari				Palestra/ teatro/ auditorium			
N. persone ospitabili										
Periodi di chiusura			Convenzione con Comune				Bar interno/ area ristoro/ altri locali		bar interno	
Utilizzo effettivo	oratorio									
Aule			Note							
Parcheggio interno	X									
Custode/ altri contatti										
Generatore autonomo										
Piano di evacuazione										



SR21		PISCINA COMUNALE	
Data	mag 2025	STRUTTURA RILEVANTE (Strutture ricreative/recettive sensibili)	
Comune	Seriate		

LOCALIZZAZIONE		ACCESSIBILITA'						
Indirizzo	Via Decò e Canetta, 57	Accessi	da nord		Pedonale	Automobili	Fuoristrada	M. pesanti
Altitudine	238 mslm		da est		<div></div>	<div></div>	<div></div>	<div></div>
Latitudine WGS84			da ovest		Manto stradale		Accesso disabili	
Longitudine WGS84			da sud	Via Decò e Canetta	Asfalto		X	

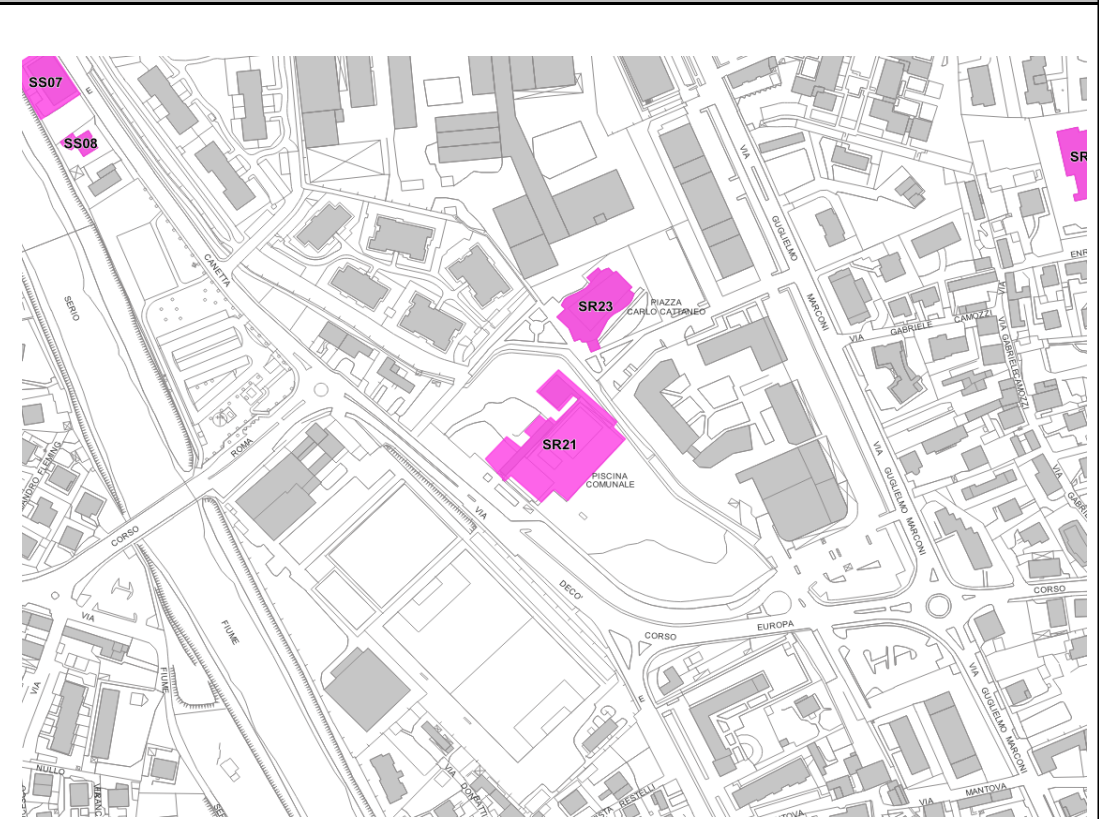
CARATTERISTICHE ESSENZIALI			
Superficie coperta	2876 m2	Strutture verticali	
Superficie scoperta		Strutture orizzontali	
Area di pertinenza	Comunale	Pavimentazione	cemento, erba
Piani fuori terra	1	Utilizzo tipico	piscina
Piani interrati		Edificio antisismico	

SERVIZI					
Acqua	X	Telefono e internet	X	Altri servizi	
Servizi igienici	14	Servizi igienici per disabili			
Elettricità	X	Idranti			
Gas		Prevenzione antincendio			
Strutture utili nelle vicinanze	SR23				
Strutture utili a distanza moderata	SS07, SS08, SR14				


INTERFERENZA CON GLI AMBITI DI PERICOLOSITA'				GESTIONE E RECAPITI	
Idraulica	X	Incendio boschivo		Gestori	Amministrazione comunale
Idrogeologica		Sismico	X	Contatti telefonici	tel: 035244685
Temporal forti		Incidente Viabilistico		Contatti internet	seriate@acqua13.it
Vento forte		Dighe	X	Altri contatti	
Neve		Incidente industriale		Altro responsabile	
Valanghe		Altro		Note	

CARATTERISTICHE SPECIFICHE										
Scheda tipo	Albergo	Parcheggio	Chiesa	Ostello	Parco	Palestra	B&B	Area feste	Strategica	Piscina
	Oratorio	Rifugio	Piazzale	Scuola	Camping	Campo sp.	Ospedale	Abitazione	Area verde	Altro
N. locali			Strutture o servizi particolari				Palestra/ teatro/ auditorium			
N. persone ospitabili										
Periodi di chiusura			Convenzione con Comune				Bar interno/ area ristoro/ altri locali		bar/ristoro interno	
Utilizzo effettivo	piscina									
Aule			Note							
Parcheggio interno	X									
Custode/ altri contatti										
Generatore autonomo										
Piano di evacuazione										

UBICAZIONE SU AEROFOTOGRAMMETRICO



UBICAZIONE SU ORTOFOTO



SR22		BIBLIOTECA COMUNALE "GIACINTO GAMBIRASIO"	
Data	mag 2025	STRUTTURA RILEVANTE (Strutture civiche e pubbliche)	
Comune	Seriate		

LOCALIZZAZIONE		ACCESSIBILITA'						
Indirizzo	Via Italia, 58	Accessi	da nord		Pedonale	Automobili	Fuoristrada	M. pesanti
Altitudine	250 mslm		da est	Via Chiesa Vecchia	<div></div>	<div></div>	<div></div>	<div></div>
Latitudine WGS84			da ovest		Manto stradale		Accesso disabili	
Longitudine WGS84			da sud	Via Italia	Asfalto		X	

CARATTERISTICHE ESSENZIALI			
Superficie coperta	640 m2	Strutture verticali	
Superficie scoperta	1250 m2	Strutture orizzontali	
Area di pertinenza	Comunale	Pavimentazione	cemento, erba
Piani fuori terra	3	Utilizzo tipico	biblioteca
Piani interrati		Edificio antisismico	

SERVIZI					
Acqua	X	Telefono e internet	X	Altri servizi	
Servizi igienici	6	Servizi igienici per disabili			
Elettricit�	X	Idranti			
Gas		Prevenzione antincendio			
Strutture utili nelle vicinanze	AA08, SR13, SS01, SS02				
Strutture utili a distanza moderata	SR11, SR24				

INTERFERENZA CON GLI AMBITI DI PERICOLOSITA'			GESTIONE E RECAPITI		
Idraulica		Incendio boschivo		Gestori	Amministrazione comunale
Idrogeologica		Sismico	X	Contatti telefonici	tel: 035304304
Temporal forti		Incidente Viabilistico		Contatti internet	
Vento forte		Dighe	X	Altri contatti	
Neve		Incidente industriale		Altro responsabile	
Valanghe		Altro		Note	

CARATTERISTICHE SPECIFICHE										
Scheda tipo	Albergo	Parcheggio	Chiesa	Ostello	Parco	Palestra	B&B	Area feste	Strategica	Biblioteca
	Oratorio	Rifugio	Piazzale	Scuola	Camping	Campo sp.	Ospedale	Abitazione	Area verde	Altro
N. locali			Strutture o servizi particolari				Palestra/ teatro/ auditorium			
N. persone ospitabili										
Periodi di chiusura			Convenzione con Comune				Bar interno/ area ristoro/ altri locali			
Utilizzo effettivo	biblioteca									
Aule			Note							
Parcheggio interno										
Custode/ altri contatti										
Generatore autonomo										
Piano di evacuazione										

UBICAZIONE SU AEROFOTOGRAMMETRICO



UBICAZIONE SU ORTOFOTO



SR23		CINETEATRO "GAVAZZENI"	
Data	mag 2025	STRUTTURA RILEVANTE (Strutture ricreative/recettive sensibili)	
Comune	Seriate		

LOCALIZZAZIONE		ACCESSIBILITA'						
Indirizzo	Via C. Cattaneo, 1	Accessi	da nord		Pedonale	Automobili	Fuoristrada	M. pesanti
Altitudine	240 mslm		da est		<div></div>	<div></div>	<div></div>	<div></div>
Latitudine WGS84			da ovest		Manto stradale		Accesso disabili	
Longitudine WGS84			da sud	Via C. Cattaneo	Asfalto		X	

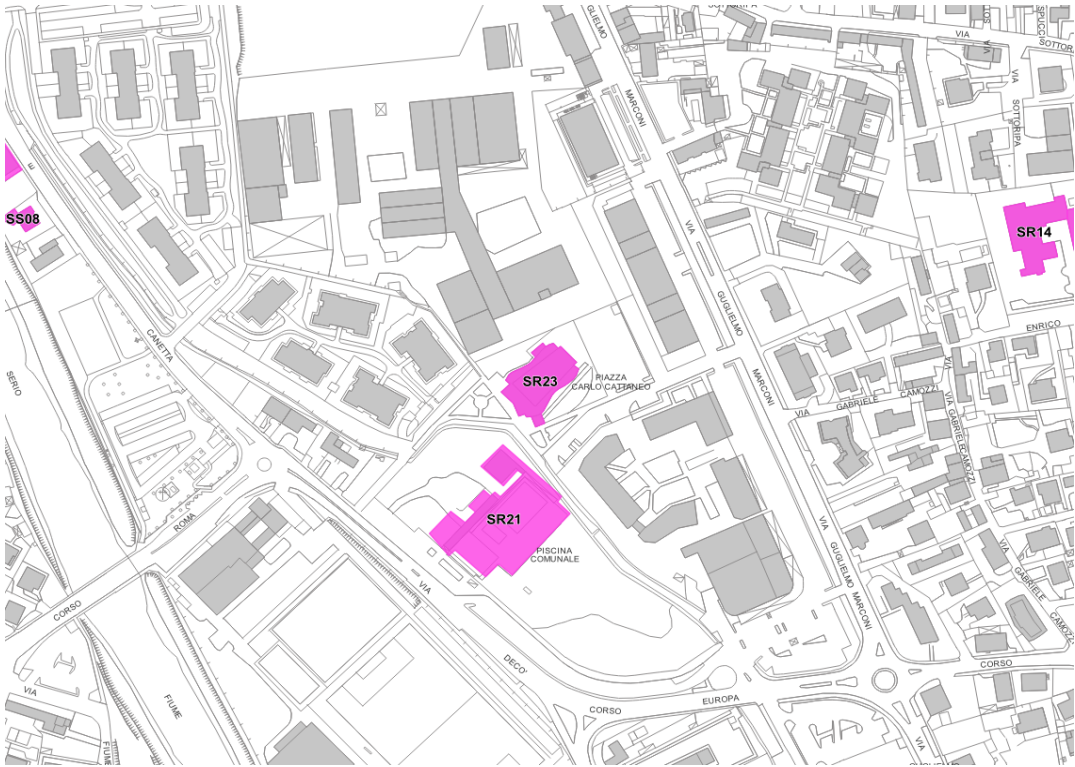
CARATTERISTICHE ESSENZIALI			
Superficie coperta	1068 m2	Strutture verticali	
Superficie scoperta		Strutture orizzontali	
Area di pertinenza	Comunale	Pavimentazione	cemento, erba
Piani fuori terra	1	Utilizzo tipico	cineteatro
Piani interrati		Edificio antisismico	

SERVIZI					
Acqua	X	Telefono e internet	X	Altri servizi	
Servizi igienici	12	Servizi igienici per disabili			
Elettricit�	X	Idranti			
Gas		Prevenzione antincendio			
Strutture utili nelle vicinanze	SR21				
Strutture utili a distanza moderata	SR14, SR01, SS07, SS08				

INTERFERENZA CON GLI AMBITI DI PERICOLOSITA'				GESTIONE E RECAPITI	
Idraulica		Incendio boschivo		Gestori	Amministrazione comunale
Idrogeologica		Sismico	X	Contatti telefonici	tel: 035294868
Temporal forti		Incidente Viabilistico		Contatti internet	
Vento forte		Dighe	X	Altri contatti	
Neve		Incidente industriale		Altro responsabile	
Valanghe		Altro		Note	

CARATTERISTICHE SPECIFICHE										
Scheda tipo	Albergo	Parcheggio	Chiesa	Ostello	Parco	Palestra	B&B	Area feste	Strategica	Cineteatro
	Oratorio	Rifugio	Piazzale	Scuola	Camping	Campo sp.	Ospedale	Abitazione	Area verde	Altro
N. locali			Strutture o servizi particolari				Palestra/ teatro/ auditorium			
N. persone ospitabili										
Periodi di chiusura			Convenzione con Comune				Bar interno/ area ristoro/ altri locali			
Utilizzo effettivo	cineteatro									
Aule			Note							
Parcheggio interno										
Custode/ altri contatti										
Generatore autonomo										
Piano di evacuazione										

UBICAZIONE SU AEROFOTOGRAMMETRICO



UBICAZIONE SU ORTOFOTO



SR24		RESIDENZA SANITARIA ASSISTENZIALE (RSA) "PAPA GIOVANNI PAOLO I"	
Data	mag 2025	STRUTTURA RILEVANTE (Strutture ricreative/recettive sensibili)	
Comune	Seriate		

LOCALIZZAZIONE		ACCESSIBILITA'						
Indirizzo	Via C. Battisti, 3	Accessi	da nord		Pedonale	Automobili	Fuoristrada	M. pesanti
Altitudine	244 mslm		da est		<div></div>	<div></div>	<div></div>	<div></div>
Latitudine WGS84	5059248.82		da ovest	Via C. Battisti	Manto stradale		Accesso disabili	
Longitudine WGS84	556094.92		da sud	Via San G. Bosco	Asfalto		X	

CARATTERISTICHE ESSENZIALI			
Superficie coperta	1631 m2	Strutture verticali	
Superficie scoperta	869 m2	Strutture orizzontali	
Area di pertinenza	Comunale	Pavimentazione	cemento
Piani fuori terra	4	Utilizzo tipico	RSA
Piani interrati		Edificio antisismico	X

SERVIZI					
Acqua	X	Telefono e internet	X	Altri servizi	
Servizi igienici	30	Servizi igienici per disabili	X		
Elettricit�	X	Idranti			
Gas	X	Prevenzione antincendio	X		
Strutture utili nelle vicinanze	SS11				
Strutture utili a distanza moderata	SR11, SS01, SS02, AA08, SR22, SR13, SR03, AR07				

INTERFERENZA CON GLI AMBITI DI PERICOLOSITA'				GESTIONE E RECAPITI	
Idraulica	X	Incendio boschivo		Gestori	UNIVERSIIS Societ� cooperativa sociale
Idrogeologica		Sismico	X	Contatti telefonici	tel: 035302723
Temporal forti		Incidente Viabilistico		Contatti internet	universiis@universiis.it
Vento forte		Dighe	X	Altri contatti	
Neve		Incidente industriale		Altro responsabile	
Valanghe		Altro		Note	

CARATTERISTICHE SPECIFICHE										
Scheda tipo	Albergo	Parcheggio	Chiesa	Ostello	Parco	Palestra	B&B	Area feste	Strategica	Cineteatro
	Oratorio	Rifugio	Piazzale	Scuola	Camping	Campo sp.	Ospedale	Abitazione	Area verde	Altro
N. locali	50		Strutture o servizi particolari				Palestra/ teatro/ auditorium			
N. persone ospitabili	posti letto 70									
Periodi di chiusura			Convenzione con Comune				Bar interno/ area ristoro/ altri locali			
Utilizzo effettivo	RSA									
Aule			Note	Personale medico e paramedico n.13						
Parcheggio interno										
Custode/ altri contatti										
Generatore autonomo	X									
Piano di evacuazione	X									

UBICAZIONE SU AEROFOTOGRAMMETRICO



UBICAZIONE SU ORTOFOTO



3.3 Sintesi delle interferenze

Di seguito si sintetizzano in tabelle le interferenze definite per ciascuna struttura per ciascuna tipologia di pericolosità.

Queste informazioni sono fondamentali per valutare quali strutture attivare (in particolare le Aree di Emergenza) in caso di necessità a seconda del tipo di fenomeno in corso.

Per una completa trattazione delle pericolosità si demanda agli elaborati da F.0 a F.10, nelle cui cartografie si identificano tra l'altro tutte le strutture strategiche incrociandole con le perimetrazioni di pericolosità. In questo paragrafo ci si limita ad anticipare in forma sintetica, per comodità di consultazione, il risultato di tali elaborazioni.

Preme sottolineare la tabella comprende soltanto le interferenze relative a pericolosità individuate in termini cartografici (idraulica, idrogeologica, valanghiva, sismica, incendio boschivo, dighe), mentre sono escluse le pericolosità di carattere idro - meteorologico generico (neve, temporali forti, vento forte) o comunque troppo imprevedibili in termini di localizzazione (viabilistica, industriale).



Codice	Nome	Tipologia	R_idr	R_inc	R_sis	R_viab	R_dig	R_aer
SS01	Municipio	Struttura strategica			X		X	
SS02	Polizia Locale	Struttura strategica			X			
SS03	Carabinieri	Struttura strategica			X		X	
SS04	Polizia Stradale	Struttura strategica			X	X		
SS05	Gruppo Sommozzatori di Protezione Civile FIPSAS	Struttura strategica			X		X	
SS06	Croce Rossa Italiana	Struttura strategica			X		X	
SS07	Casa delle associazioni (ANB – ANA)	Struttura strategica	X		X		X	
SS08	Casetta sul Serio	Struttura strategica	X		X		X	
SS09	Centro civico	Struttura strategica			X	X		
SS10	Magazzino comunale	Struttura strategica			X		X	
SS11	Ospedale Bolognini	Struttura strategica	X		X		X	
SR01	Scuola dell'infanzia "Lorenzini"	Struttura rilevante			X		X	
SR02	Scuola primaria "Donizzetti"	Struttura rilevante			X			
SR03	Scuola primaria "Battisti"	Struttura rilevante	X		X		X	
SR04	Scuola primaria "Rodari"	Struttura rilevante			X		X	
SR05	Scuola secondaria "Carozzi"	Struttura rilevante			X		X	
SR06	Ex scuola "Buonarroti"	Struttura rilevante			X		X	
SR07	Scuola dell'infanzia "Primavera"	Struttura rilevante			X			
SR08	Scuola primaria "Cerioli"	Struttura rilevante			X			
SR09	Scuola secondaria "Moro"	Struttura rilevante			X			
SR10	Istituto superiore "Majorana" – sede Corso Europa	Struttura rilevante			X		X	
SR11	Istituto superiore "Majorana" – sede Via Partigiani	Struttura rilevante			X			
SR12	Scuola edile	Struttura rilevante			X			
SR13	Scuola dell'infanzia "Sacra Famiglia"	Struttura rilevante			X			
SR14	Scuola dell'infanzia "Levati"	Struttura rilevante			X		X	
SR15	Scuola dell'infanzia "Bolognini - Carozzi"	Struttura rilevante	X		X		X	
SR16	Scuola dell'infanzia "Ubbiali"	Struttura rilevante			X	X		
SR17	Istituto "Sacra Famiglia"	Struttura rilevante			X	X		
SR18	Oratorio "Papa Giovanni XXIII"	Struttura rilevante			X	X		
SR19	Oratorio "Don G. Bosco"	Struttura rilevante			X		X	
SR20	Oratorio "S. Antonio da Padova"	Struttura rilevante			X	X		
SR21	Piscina comunale	Struttura rilevante	X		X		X	
SR22	Biblioteca comunale	Struttura rilevante			X		X	
SR23	Cinetatro	Struttura rilevante			X		X	
SR24	RSA "Papa Giovanni Paolo I"	Struttura rilevante	X		X		X	



Codice	Nome	Tipologia	R_idr	R_inc	R_sis	R_viab	R_dig	R_aer
AA01	Campo sportivo "Cassinone"	Area di Attesa			X	X		
AA02	Campo sportivo "Gescal"	Area di Attesa			X			
AA03	Campo sportivo "Comonte"	Area di Attesa			X	X		
AA04	Parco "Oasi verde"	Area di Attesa		X	X		X	X
AA05	Campo sportivo rugby	Area di Attesa			X			
AA06	Campo sportivo chiesa "S. Giuseppe"	Area di Attesa			X		X	
AA07	Parcheggio Via Adamello	Area di Attesa			X		X	
AA08	Piazza Donatori di sangue	Area di Attesa			X		X	
AA09	Parcheggio Centro commerciale "Alle Valli" sud	Area di Attesa			X	X		
AA10	Parcheggio Via Fiume Cherio	Area di Attesa			X			
AA11	Area verde Via Sottoripa	Area di Attesa		X	X			
AR01	Campi oratorio "Papa Giovanni XXIII"	Area di Ricovero			X	X		
AR02	Campi oratorio "Don G. Bosco"	Area di Ricovero			X		X	
AR03	Parcheggio ospedale "Bolognini"	Area di Ricovero			X			
AR04	Parcheggio Decathlon	Area di Ricovero			X	X		X
AR05	Parcheggio Centro commerciale "Alle Valli" nord	Area di Ricovero			X	X		
AR06	Palestra scuola primaria "Donizzetti"	Area di Ricovero			X			
AR07	Palestra scuola primaria "Battisti"	Area di Ricovero			X		X	
AR08	Palestra scuola primaria "Rodari"	Area di Ricovero			X		X	
AR09	Palestra scuola secondaria "Carozzi"	Area di Ricovero			X		X	
AR10	Palestra scuola primaria "Cerioli"	Area di Ricovero			X			
AR11	Palestra scuola secondaria "Moro"	Area di Ricovero			X			
AR12	Palestra "Majorana" – Corso Europa	Area di Ricovero			X		X	
AR13	Palestra "Majorana" – Via Partigiani	Area di Ricovero			X			
AR14	Palestra scuola edile	Area di Ricovero			X			



N.B.: è fondamentale comprendere che l'assenza di interferenze con ambiti di pericolosità da parte di una struttura non è garanzia assoluta di sicurezza, visto che tutto il territorio può sempre presentare un livello residuo di pericolosità per la maggior parte dei fenomeni, anche se non segnalato da una perimetrazione specifica. Questo è particolarmente vero per la sismicità, visto che Seriate è classificato in zona sismica 3, e l'effetto di un terremoto potrebbe interessare anche strutture poste all'esterno di ambiti di amplificazione locale (ovvero apparentemente "non interferenti"). **L'utilizzo di una struttura ai fini della Protezione Civile, pertanto, deve sempre essere valutato di volta in volta in funzione della situazione specifica, delle condizioni locali e dell'integrità dell'edificio, utilizzando le indicazioni fornite dalle tabelle in modo ragionato e non acriticamente.**




4 RISORSE E MEZZI

4.1 *Personale comunale*

Ogni Comune ha a disposizione il proprio personale che, indipendentemente dalla vera e propria Unità di Crisi Locale (***per la definizione della quale si rimanda all'Elaborato D***), costituisce nella sua globalità una preziosa risorsa umana in qualsiasi situazione di emergenza, viste anche le competenze tecniche e pratiche spesso di alto livello. Fermo restando che l'esatto ruolo di ciascun membro del personale non può essere definito a tavolino, e che può variare in base alle contingenze del momento, si propone di seguito una tabella riassuntiva, che potrà essere agevolmente utilizzata dal Sindaco e dagli altri membri dell' U.C.L.

Per pura comodità e per fornire un'informazione ulteriore, si è deciso di inserire in tabella anche l'elenco degli Amministratori (Consiglieri Comunali e Assessori), pur non essendo questi parte del personale comunale in senso stretto.

I membri del personale comunale e dell'Amministrazione che sono anche parte dell'U.C.L. vera e propria sono indicati con una  **spunta verde**.



PERSONALE COMUNALE

NOME	RUOLO	CONTATTI PERSONALI
Domenico Leo <input checked="" type="checkbox"/>	Dirigente - Lavori pubblici e edilizia privata	Tel. 035 304233 Cell. 329 3176368
Marco Moro <input checked="" type="checkbox"/>	Comandante Polizia Locale	Tel. 035 304211 Cell. 349 3176368
Nicoletta Bordogna	Dirigente – Bilancio ed economato	Tel. 035 304268
Stefano Rinaldi	Dirigente – Servizi sociali	Tel. 035 304208
Alberto Bignone	Dirigente – Gare e contratti	Tel. 035 304204
Anna Marcon	Funzionario amministrativo	Tel. 035 304228
Bruno Amighetti	Funzionario amministrativo	Tel. 035 304241
Cristina Valtulina	Funzionario amministrativo	Tel. 035 304228
Daniela Gandossi	Funzionario amministrativo	Tel. 035 304306
Filomena Levato	Funzionario amministrativo	Tel. 035 304220
Vanessa Rizzo	Funzionario amministrativo	Tel. 035 304285
Giuseppina Cambareri	Funzionario amministrativo	Tel. 035 304324
Marco Ghilardi	Funzionario informatico	Tel. 035 304333
Sabrina Bosio	Funzionario socio-assistenziale	Tel. 035 304295
Massimo Bandera	Funzionario tecnico	Tel. 035 304266
Paolo Caglioni	Funzionario tecnico	Tel. 035 304207
Simona Viganò	Funzionario tecnico	Tel. 035 304247
Alberto Bignone	Segretario generale	Tel. 035 304204



PERSONALE COMUNALE

NOME	RUOLO	CONTATTI PERSONALI
Mirko Lizzola	Vice Comandante di P.L.	Tel. 035 304213
Sonia Mangili	Commissario Capo di P.L.	Tel. 035 304213

AMMINISTRAZIONE COMUNALE

NOME	RUOLO	CONTATTI PERSONALI
Gabriele Cortesi <input checked="" type="checkbox"/>	Sindaco	Tel. 035 304353 Cell. 347 4630233
Dimitri Donati	Vicesindaco	Tel. 035 304353
Antonio Gusmaroli	Assessore	Tel. 035 304353
Cristian Vezzoli	Assessore	Tel. 035 304353
Ester Pedrini	Assessore	Tel. 035 304353
Valentina Capelli	Assessore	Tel. 035 304353

ASSOCIAZIONI E VOLONTARIATO DI PROTEZIONE CIVILE

NOME	RUOLO	CONTATTI PERSONALI
Claudia Campana <input checked="" type="checkbox"/>	Resp. Gruppo Comunale	Cell. 338 4623077
Mauro Lussana	Resp. A.N.B.	Cell. 338 6814311
Roberto Manenti	Resp. A.N.A.	Cell. 340 4572096
Fabrizio Ruggeri	Resp.- F.I.P.S.A.S.	Cell. 334 7449229



4.2 Automezzi e attrezzature del Gruppo Comunale Volontari di Protezione Civile della Città di Seriate

Si allega di seguito l'elenco degli automezzi e delle principali attrezzature a disposizione del Gruppo Comunale utilizzabili a fini di Protezione Civile.

AUTOMEZZI		
TARGA	AUTOMEZZO	CARATTERISTICHE
EA854PH	FIAT DUCATO	9 persone
FT693GZ	GREAT WALL	5 persone + trasporto materiale
ZA610BK	JEEP DEFENDER	5 persone
-	RIMORCHIO	Cippatore
-	RIMORCHIO	Carrello idrogeologico attrezzato con torre faro, idrovora, generatore, motosega e attrezzature varie
-	RIMORCHIO	Pompa idrovora con torre faro

ATTREZZATURE		
ATTREZZATURA	LOCALIZZAZIONE	NOTE
Tenda pneumatica	Magazzino Via Lazzaretto, 4	1 pz.
Coperte/ saccoletto/ sacco a pelo/ brandine	Magazzino Via Lazzaretto, 4	-
Gazebo 3x3 m	Magazzino Via Lazzaretto, 4	1 pz.
Tavoli e panche	Magazzino Via Lazzaretto, 4	-



Generatore	Magazzino Via Lazzaretto, 4	1 pz.
Pompa idrovora	Magazzino Via Lazzaretto, 4	1 pz.
Motoseghe	Magazzino Via Lazzaretto, 4	4 pz.
Decespugliatori	Magazzino Via Lazzaretto, 4	3 pz.
Compressore	Magazzino Via Lazzaretto, 4	1 pz.
Scale	Magazzino Via Lazzaretto, 4	-
Sramatore	Magazzino Via Lazzaretto, 4	8 pz.
Radio palmari	Magazzino Via Lazzaretto, 4	15 pz.
Radio veicolari	Magazzino Via Lazzaretto, 4	3 pz.
Radio base	Magazzino Via Lazzaretto, 4	1 pz.



4.3 Automezzi e attrezzature di Associazione Nazionale Bersaglieri (A.N.B.) - nucleo di Seriate di Protezione Civile

Si allega di seguito l'elenco degli automezzi e delle principali attrezzature a disposizione del Gruppo Bersaglieri utilizzabili a fini di Protezione Civile.

AUTOMEZZI		
TARGA	AUTOMEZZO	CARATTERISTICHE
EW478SA	FIAT DUCATO	9 persone
BN820MP	IVECO DAILY furgonato	3 persone + trasporto materiale
EC540YZ	FORD TRANSIT cassonato	6 persone + trasporto materiale

ATTREZZATURE		
ATTREZZATURA	LOCALIZZAZIONE	NOTE
Soffiatore	Magazzino Via Lazzaretto, 2	1 pz. spalleggiato
Soffiatore EFCO	Magazzino Via Lazzaretto, 2	1 pz. a mano
Decespugliatore STIHL	Magazzino Via Lazzaretto, 2	1 pz. a corna e spalleggiato
Decespugliatore ECHO	Magazzino Via Lazzaretto, 2	1 pz. spalleggiato
Decespugliatore HITACHY	Magazzino Via Lazzaretto, 2	1 pz. intercambiabile: filo/motosega del 30/tosasiepi
Motoseghe	Magazzino Via Lazzaretto, 2	2 pz. con lama del 60; 2 pz. con lama del 40
Motopompa autoadescante HONDA GX270	Magazzino Via Lazzaretto, 2	1 pz. con tubo 3 pollici, alimentata a benzina 6 KW
Elettropompa	Magazzino Via Lazzaretto, 2	1 pz. 220 tubo mandata 2 pollici



Gazebo leggero con pareti e zavorre	Magazzino Via Lazzaretto, 2	1 pz. 3x3 m
Gazebo in paleria	Magazzino Via Lazzaretto, 2	1 pz. 6x3 m
Brandine da campo	Magazzino Via Lazzaretto, 2	8 pz.
Tenda pneumatica	Magazzino Via Lazzaretto, 2	1 pz.
Torre faro 4 lampade led	Magazzino Via Lazzaretto, 2	1 pz. altezza 8 m
Fari alogeni	Magazzino Via Lazzaretto, 2	6 pz. di varie misure
Fari led	Magazzino Via Lazzaretto, 2	4 pz.
Prolunghe	Magazzino Via Lazzaretto, 2	4 pz.
Generatore corrente	Magazzino Via Lazzaretto, 2	1 pz. alimentato a benzina 6,5 KW, uscita 220 380/16 A
Radio veicolari	Installate sui mezzi	2 pz.
Stazione radio fissa	Oasi del Bersagliere Via Pastrengo, 7	1 pz
Stazione radio portatile	Magazzino Via Lazzaretto, 2	1 pz. alimentata a 220 W
Radio portatili DMR	Magazzino Via Lazzaretto, 2	9 pz. RETEVIS
Apparati radio portatili PMR	Magazzino Via Lazzaretto, 2	9 pz. POLMAR
Scala pieghevole	Magazzino Via Lazzaretto, 2	1 pz. altezza 4 m
Scala 3 elementi	Magazzino Via Lazzaretto, 2	1 pz. altezza 8 m



4.4 Automezzi e attrezzature di Associazione Nazionale Alpini (A.N.A.) Bergamo – sezione di Seriate

Si allega di seguito l'elenco degli automezzi e delle principali attrezzature a disposizione di ANA Bergamo utilizzabili a fini di Protezione Civile.

AUTOMEZZI		
TARGA	AUTOMEZZO	CARATTERISTICHE
DJ727DG	FIAT DUCATO	7 persone con cassone telonato
-	GGP Italy – Mod. PTX200HD	Trattorino tagliaerba Cespite Comune di Seriate n°19620

ATTREZZATURE		
ATTREZZATURA	LOCALIZZAZIONE	NOTE
Decespugliatore Blue Bird P61E – con motore a zaino	Magazzino area alpini di Via Lazzaretto	Alimentazione: miscela
Motopompa ACME Motori Mod. Scuot 80 Matr.	Magazzino area alpini di Via Lazzaretto	Alimentazione: miscela Con n.3 manichette
Motosega Stihl 020T Spada 40cm – anno 1999 - 11299673301A	Magazzino area alpini di Via Lazzaretto	Alimentazione: miscela
Motosega Stihl 020T Spada 40cm – anno 1995	Magazzino area alpini di Via Lazzaretto	Alimentazione: miscela
Motosega McCulloch PM480 Spada 40 cm – Matr. 02046110	Magazzino area alpini di Via Lazzaretto	Alimentazione: miscela
Tagliasiepe Homelite Textron Matr. 18022	Magazzino area alpini di Via Lazzaretto	Alimentazione: miscela
Utensili a mano (falcetti, falci, rastrelli, pale, ecc.)	Magazzino area alpini di Via Lazzaretto	-
Tenda 5x8 m	Magazzino area alpini di Via Lazzaretto	Composta da n.4 sacche

